

2019



# Województwo Świętokrzyskie. Podregiony, Powiaty, Gminy

Kielce 2019

Świętokrzyskie Voivodship. Subregions, Powiats, Gminas

2019



# Województwo Świętokrzyskie. Podregiony, Powiaty, Gminy

Świętokrzyskie Voivodship. Subregions, Powiats, Gminas

Urząd Statystyczny w Kielcach Statistical Office in Kielce

Kielce 2019

**Zespół Redakcyjny Urzędu Statystycznego w Kielcach**  
**Editorial Board of Statistical Office in Kielce**

Przewodniczący  
President  
Agnieszka Piotrowska-Piątek

Redaktor Główny  
Editor-in-Chief  
Aneta Królik

Członkowie  
Members

Anna Drecka, Bożena Molus (sekretarz secretary), Mateusz Orzechowski, Małgorzata Sobieraj,  
Olga Szymocha, Ewa Tomczyk, Edyta Wojtasik

**Opracowanie merytoryczne**  
**Content related works**

Świętokrzyski Ośrodek Badań Regionalnych Urzędu Statystycznego w Kielcach  
Świętokrzyski Centre for Regional Surveys of Statistical Office in Kielce

**Zespół autorski**  
**Editorial team**

Iwona Boksa-Nowak, Anna Drecka, Dominik Górski, Rafał Młynik, Ewa Morąg, Mateusz  
Orzechowski, Aldona Paliwoda, Magdalena Szczepanek, Sylwia Świtoń,  
pod kierunkiem  
supervised by  
Agnieszki Piotrowskiej-Piątek

**Prace redakcyjne i korekta**  
**Editorial works and proof-reading**

pod kierunkiem  
supervised by  
Anety Królik

**Opracowanie graficzne**  
**Graphics**

Dominik Górski

**Skład publikacji**  
**Typesetting**

Tomasz Bochenek

**Projekt okładki**  
**Cover design**

Lidia Motrenko-Makuch

**Zdjęcie zamieszczone na okładce**  
**Photograph on the cover**

Muzeum H. Sienkiewicza w Oblęgorku (fot. Urząd Gminy Strawczyn)

ISSN 1733-1196

Publikacja dostępna na stronie internetowej  
Publication available on the website  
<http://kielce.stat.gov.pl/>

Przy publikowaniu danych US prosimy o podanie źródła  
When publishing SO data — please indicate source

## PRZEDMOWA

Urząd Statystyczny w Kielcach przekazuje Państwu publikację zatytułowaną „Województwo Świętokrzyskie 2019 – Podregiony, Powiaty, Gminy”, która jest kontynuacją rozpoczętego w 2004 r. cyklu opracowań o województwie świętokrzyskim. Opracowanie to stanowi uzupełnienie i rozwinięcie w ujęciu przestrzennym najnowszej edycji „Rocznika Statystycznego Województwa Świętokrzyskiego 2019”.

Poprzez prezentację najistotniejszych danych na poziomie podregionów, powiatów i gmin m.in. z zakresu: demografii, rynku pracy, gospodarki, finansów publicznych, kultury i oświaty oraz bezpieczeństwa publicznego publikacja umożliwia wielowymiarową charakterystykę poszczególnych dziedzin życia społeczno-gospodarczego naszego regionu. Zamieszczony materiał statystyczny wzbogacony został ilustracją graficzną w postaci map i wykresów.

Przekazując Państwu niniejsze opracowanie zwracamy się z prośbą o nadsyłanie uwag i wszelkich propozycji, dotyczących zarówno doboru danych, jak i sposobu ich prezentacji. Przyczynią się one do wzbogacenia i udoskonalenia następnych edycji tego wydawnictwa.

Dyrektor  
Urzędu Statystycznego w Kielcach  
dr hab. Agnieszka Piotrowska-Piątek

Kielce, grudzień 2019 r.

## PREFACE

The Statistical Office in Kielce is pleased to present the publication „Świętokrzyskie Voivodship 2019 – Subregions, Powiats, Gminas”. With the following publication we aim to continue a series of statistical studies which was begun in 2004, devoted to the data presenting the Świętokrzyskie voivodship. The elaboration constitutes the addition to the newest edition of the „Statistical Yearbook of Świętokrzyskie Voivodship 2019” according to the territorial division. This publication is the supplemental part of the Statistical Yearbook of Świętokrzyskie Voivodship.

This elaboration presents the major data on different levels of territorial aggregation (subregions, powiats, gminas). These are information concerning i.a.: population, labour market, economy, public finance, culture and education and public safety. Statistical information collected there gives a multidimensional characteristic of respective areas of socio-economic life of our region. Statistical material has been enriched with graphical illustrations in the form of maps and charts.

Presenting to you this publication we kindly ask for any comments and proposals concerning both the selection of the data used as well as the way of its presentation. They will contribute to the improvement and enrichment of further editions.

Director  
of the Statistical Office in Kielce  
Agnieszka Piotrowska-Piątek, PhD

Kielce, December 2019



## SPIS RZECZY

<b>Przedmowa</b> .....
<b>Spis tablic</b> .....
<b>Spis map i wykresów</b> .....
<b>Objaśnienia znaków umownych. Ważniejsze skróty</b> .....
<b>Uwagi ogólne</b> .....

### TABLICE PRZEGLĄDOWE

I. Ważniejsze dane o województwie [2000, 2005, 2010, 2013, 2014, 2015, 2016, 2017, 2018].....
II. Wybrane dane o podregionach i powiatach [2010, 2017, 2018].....

### DZIAŁY

I. Stan i ochrona środowiska .....
II. Podział administracyjny i samorząd terytorialny .....
III. Bezpieczeństwo publiczne .....
IV. Ludność .....
V. Rynek pracy. Wynagrodzenia .....
VI. Mieszkania. Infrastruktura .....
VII. Edukacja i wychowanie .....
VIII. Ochrona zdrowia i pomoc społeczna .....
IX. Kultura. Turystyka. Sport .....
X. Leśnictwo .....
XI. Transport .....
XII. Handel .....
XIII. Finanse publiczne .....
XIV. Inwestycje. Środki trwałe .....
XV. Rachunki regionalne.....
XVI. Podmioty gospodarki narodowej .....

## CONTENTS

	Str. Page
<b>Preface</b> .....	3
<b>List of tables</b> .....	5 – 9
<b>List of maps and charts</b> .....	10
<b>Symbols. Major abbreviations</b> .....	11
<b>General notes</b> .....	12 – 15

### REVIEW TABLES

Major data on voivodship [2000, 2005, 2010, 2013, 2014, 2015, 2016, 2017, 2018] .....	16 – 39
Selected data by subregions and powiats [2010, 2017, 2018] .....	40 – 53

### CHAPTERS

Environmental protection .....	54 – 75
Administrative division and local government .....	76 – 89
Public safety .....	90 – 920
Population .....	93 – 139
Labour market. Wages and salaries.....	140 – 175
Dwellings. Infrastructure.....	176 – 213
Education .....	214 – 252
Health care and social welfare .....	253 – 264
Culture. Tourism. Sport .....	265 – 277
Forestry .....	278 – 307
Transport .....	308 – 311
Trade .....	312 – 313
Public finance .....	314 – 378
Investments. Fixed assets .....	379 – 383
Regional accounts.....	384 – 388
Entities of the national economy .....	389 – 422

## SPIS TABLIC

## LIST OF TABLES

	Tabl.	Str.
	Table	Page
<b>DZIAŁ I</b>		
<b>STAN I OCHRONA ŚRODOWISKA</b>		
Uwagi ogólne .....	x	54
Pobór wody na potrzeby gospodarki narodowej i ludności w 2018 r. ....	1	60
Powierzchnia i pobór wody do nawodnień w rolnictwie i leśnictwie oraz napełniania stawów rybnych w 2018 r. ....	2	61
Zużycie wody na potrzeby gospodarki narodowej i ludności w 2018 r. ....	3	62
Emisja i redukcja zanieczyszczeń powietrza w 2018 r. ....	4	63
Ścieki przemysłowe i komunalne oraz ludność korzystająca z oczyszczalni ścieków w 2018 r. ....	5	64
Oczyszczalnie ścieków w 2018 r. ....	6	66
Ochrona przyrody i krajobrazu w 2018 r. ....	7	68
Odpady wytworzone i dotychczas składowane (nagromadzone) oraz tereny ich składowania w 2018 r. ....	8	69
Odpady komunalne zmieszane, nieczystości ciekłe i składowiska w 2018 r. ....	9	70
Nakłady na środki trwałe służące ochronie środowiska i gospodarce wodnej według wybranych kierunków inwestowania w 2018 r. (ceny bieżące) .....	10	71
Nakłady na środki trwałe służące ochronie środowiska i gospodarce wodnej według źródeł finansowania w 2018 r. (ceny bieżące).....	11	72
<b>DZIAŁ II</b>		
<b>PODZIAŁ ADMINISTRACYJNY I SAMORZĄD TERYTORIALNY</b>		
Uwagi ogólne .....	x	76
Jednostki podziału terytorialnego w 2018 r. ....	1 (12)	77
Radni rad gmin według płci, wieku i poziomu wykształcenia w 2018 r. ....	2 (13)	78
Radni rad powiatów i rad miast w miastach na prawach powiatu według płci, wieku i poziomu wykształcenia w 2018 r. ....	3 (14)	88
<b>DZIAŁ III</b>		
<b>BEZPIECZEŃSTWO PUBLICZNE</b>		
Uwagi ogólne .....	x	90
Przestępstwa stwierdzone przez policję w zakończonych postępowaniach przygotowawczych w 2018 r. ....	1 (15)	91
Wskaźniki wykrywalności sprawców przestępstw stwierdzonych przez policję w 2018 r. ....	2 (16)	92
<b>CHAPTER I</b>		
<b>ENVIRONMENTAL PROTECTION</b>		
General notes .....	x	54
Water withdrawal for needs of the national economy and population in 2018 .....	1	60
Area and water withdrawal for irrigation in agriculture and forestry as well as water for filling fish ponds in 2018 .....	2	61
Water consumption for needs of the national economy and population in 2018 .....	3	62
Emission and reduction of air pollutants in 2018 ...	4	63
Industrial and municipal wastewater and population connected to wastewater treatment plants in 2018 ..	5	64
Wastewater treatment plants in 2018 .....	6	66
Nature and landscape protection in 2018 .....	7	68
Waste generated and landfilled up to now (accumulated) as well as their storage yards areas in 2018 .....	8	69
Mixed municipal waste, liquid waste and landfill sites in 2018 .....	9	70
Outlays on fixed assets in environmental protection and water management by selected directions of investing in 2018 (current prices) .....	10	71
Outlays on fixed assets in environmental protection and water management environmental protection in 2018 (current prices) .....	11	72
<b>CHAPTER II</b>		
<b>ADMINISTRATIVE DIVISION AND LOCAL GOVERNMENT</b>		
General notes .....	x	76
Territorial division units in 2018 .....	1 (12)	77
Councillors of gmina councils by sex, age and educational level in 2018 .....	2 (13)	78
Councillors of powiat councils and city councils in cities with powiat status by sex, age and educational level in 2018 .....	3 (14)	88
<b>CHAPTER III</b>		
<b>PUBLIC SAFETY</b>		
General notes .....	x	90
Ascertained crimes by the police in completed preparatory proceedings in 2018 .....	1 (15)	91
Rates of detectability of delinquents in ascertained crimes by the police in 2018 .....	2 (16)	92

		Tabl.	Str.
		Table	Page
<b>DZIAŁ IV</b>	<b>CHAPTER IV</b>		
<b>LUDNOŚĆ</b>	<b>POPULATION</b>		
Uwagi ogólne .....	General notes .....	x	93
Powierzchnia i ludność w 2018 r. ....	Area and population in 2018 .....	1 (17)	96
Ludność według płci oraz biologicznych i edukacyjnych grup wieku w 2018 r. ....	Population by sex and biological and educational age groups in 2018.....	2 (18)	114
Ruch naturalny ludności w 2018 r. ....	Vital statistics in 2018 .....	3 (19)	116
Małżeństwa, rozwody i separacje w 2018 r. ....	Marriages, divorces and separations in 2018 .....	4 (20)	130
Zgony według wybranych przyczyn w 2017 r. ....	Deaths by selected causes in 2017 .....	5 (21)	132
Migracje wewnętrzne i zagraniczne ludności na pobyt stały w 2018 r. ....	Internal and international migration of population for permanent residence in 2018 .....	6 (22)	134
Migracje wewnętrzne ludności na pobyt stały w 2018 r. ....	Internal migration of population for permanent residence in 2018 .....	7 (23)	136
<b>DZIAŁ V</b>	<b>CHAPTER V</b>		
<b>RYNEK PRACY. WYNAGRODZENIA</b>	<b>LABOUR MARKET. WAGES AND SALARIES</b>		
Uwagi ogólne .....	General notes .....	x	140
Pracujący w 2018 r. ....	Employed persons in 2018 .....	1 (24)	146
Przeciętne zatrudnienie w 2018 r. ....	Average paid employment in 2018 .....	2 (25)	155
Bezrobotni zarejestrowani i stopa bezrobocia w 2018 r. ....	Registered unemployed persons and unemployment rate in 2018.....	3 (26)	156
Bezrobotni nowo zarejestrowani i wyrejestrowani oraz oferty pracy w 2018 r. ....	Newly registered unemployed persons and persons removed from unemployment rolls as well as job offers in 2018 .....	4 (27)	158
Bezrobotni zarejestrowani według płci w 2018 r. ....	Registered unemployed persons by sex in 2018 ...	5 (28)	159
Bezrobotni zarejestrowani według wieku i poziomu wykształcenia w 2018 r. ....	Registered unemployed persons by age and educational level in 2018 .....	6 (29)	166
Bezrobotni zarejestrowani według czasu pozostawania bez pracy w 2018 r. ....	Registered unemployed persons by duration of unemployment in 2018 .....	7 (30)	167
Bezrobotni zarejestrowani według stażu pracy w 2018 r. ....	Registered unemployed persons by work seniority in 2018 .....	8 (31)	168
Bezrobotni zarejestrowani będący w szczególnej sytuacji na rynku pracy w 2018 r. ....	Registered unemployed persons with a specific situation on the labour market in 2018.....	9 (32)	169
Poszkodowani w wypadkach przy pracy oraz liczba dni niezdolności do pracy spowodowanej wypadkami w 2018 r. ....	Persons injured in accidents at work and days lost due to accidents in 2018 .....	10 (33)	170
Zatrudnieni w warunkach zagrożenia w 2018 r. ....	Persons working in hazardous conditions in 2018 .....	11 (34)	171
Zatrudnieni w warunkach zagrożenia czynnikami szkodliwymi i niebezpiecznymi dla zdrowia w 2018 r. ....	Persons working in hazardous conditions to agents harmful and hazardous to health in 2018 .....	12 (35)	172
Zatrudnieni na stanowiskach pracy, dla których dokonano oceny ryzyka zawodowego w 2018 r. ....	Persons working at workstations assessed for occupational risk in 2018.....	13 (36)	174
Przeciętne miesięczne wynagrodzenia brutto w 2018 r. ....	Average monthly gross wages and salaries in 2018 .....	14 (37)	175

	Tabl.	Str.
	Table	Page
<b>DZIAŁ VI</b>		
<b>MIESZKANIA. INFRASTRUKTURA</b>		
Uwagi ogólne .....	General notes .....	x 176
Zasoby mieszkaniowe w 2018 r.....	Dwelling stocks in 2018 .....	1 (38) 179
Mieszkania w zasobach mieszkaniowych wyposażone w instalacje w 2018 r.....	Dwellings in dwelling stocks fitted with installations in 2018 .....	2 (39) 188
Budynki oddane do użytkowania w 2018 r. ....	Buildings completed in 2018 .....	3 (40) 189
Mieszkania oddane do użytkowania w 2018 r. ....	Dwellings completed in 2018 .....	4 (41) 190
Wybrane wskaźniki w zakresie mieszkań oddanych do użytkowania w 2018 r.....	Selected indices of dwellings completed in 2018 .....	5 (42) 199
Mieszkania oddane do użytkowania wyposażone w instalacje w 2018 r.....	Dwellings completed fitted with installations in 2018 .....	6 (43) 200
Mieszkania oddane do użytkowania według form budownictwa w 2018 r.....	Dwellings completed by forms of construction in 2018 .....	7 (44) 202
Wodociągi i kanalizacja w 2018 r. ....	Water supply and sewerage systems in 2018.....	8 (45) 203
Sieć gazowa oraz odbiorcy i zużycie gazu z sieci w gospodarstwach domowych w 2018 r. ....	Gas supply system as well as consumers and consumption of gas from gas supply system in households in 2018 .....	9 (46) 212
Odbiorcy oraz zużycie energii elektrycznej w gospodarstwach domowych w 2018 r. ....	Consumers and consumption of electricity in households in 2018.....	10 (47) 213
<b>DZIAŁ VII</b>		
<b>EDUKACJA I WYCHOWANIE</b>		
Uwagi ogólne .....	General notes .....	x 214
Szkoły podstawowe dla dzieci i młodzieży w roku szkolnym 2018/19 .....	Primary schools for children and youth in the 2018/19 school year .....	1 (48) 218
Gimnazja dla dzieci i młodzieży w roku szkolnym 2018/19 .....	Lower secondary schools for children and youth in the 2018/19 school year .....	2 (49) 227
Branżowe szkoły I stopnia dla młodzieży oraz szkoły specjalne przysposabiające do pracy w roku szkolnym 2018/19 .....	Stage I sectoral vocational schools for youth and special job-training schools in the 2018/19 school year .....	3 (50) 236
Licea ogólnokształcące dla młodzieży w roku szkolnym 2018/19 .....	General secondary schools for youth in the 2018/19 school year .....	4 (51) 238
Technika oraz ogólnokształcące szkoły artystyczne dla młodzieży w roku szkolnym 2018/19...	Technical secondary schools and general art schools for youth in the 2018/19 school year.....	5 (52) 239
Szkoły policealne w roku szkolnym 2018/19.....	Post-secondary schools in the 2018/19 school year.....	6 (53) 240
Uczący się języków obcych w szkołach podstawowych i gimnazjach dla dzieci i młodzieży w roku szkolnym 2018/19.....	Pupils and students learning foreign languages in primary schools and lower secondary schools for children and youth in the 2018/19 school year.....	7 (54) 241
Uczący się języków obcych w szkołach ponadgimnazjalnych i ponadpodstawowych dla młodzieży oraz policealnych w roku szkolnym 2018/19 .....	Students learning foreign languages in upper secondary schools, post-primary schools for children and youth in post-secondary schools in the 2018/19 school year .....	8 (55) 243
Szkoły dla dorosłych w roku szkolnym 2018/19 ....	Schools for adults in the 2018/19 school year .....	9 (56) 245
Wychowanie przedszkolne w roku szkolnym 2018/19 .....	Pre-primary education in the 2018/19 school year.	10 (57) 246

	Tabl. Table	Str. Page
<b>DZIAŁ VIII</b>		
<b>OCHRONA ZDROWIA I POMOC SPOŁECZNA</b>		
Uwagi ogólne .....	x	253
Łóżka w szpitalach ogólnych, apteki ogólnodostępne i punkty apteczne w 2018 r. ....	1 (58)	258
Ambulatoryjna opieka zdrowotna w 2018 r. ....	2 (59)	259
Żłobki i kluby dziecięce w 2018 r. ....	3 (60)	260
Rodzinną piecza zastępcza w 2018 r. ....	4 (61)	261
Instytucjonalna piecza zastępcza w 2018 r. ....	5 (62)	262
Pomoc społeczna stacjonarna w 2018 r. ....	6 (63)	264
<b>DZIAŁ IX</b>		
<b>KULTURA. TURYSTYKA. SPORT</b>		
Uwagi ogólne .....	x	265
Biblioteki publiczne (z filiami) w 2018 r. ....	1 (64)	267
Muzea w 2018 r. ....	2 (65)	274
Kina stałe w 2018 r. ....	3 (66)	275
Baza noclegowa turystyki w 2018 r. ....	4 (67)	276
Kluby sportowe w 2018 r. ....	5 (68)	277
<b>DZIAŁ X</b>		
<b>LEŚNICTWO</b>		
Uwagi ogólne .....	x	278
Powierzchnia gruntów leśnych w 2018 r. ....	1 (69)	279
Powierzchnia lasów w 2018 r. ....	2 (70)	2882
Grunty nieleśne zalesione i przeznaczone do zalesienia w 2018 r. ....	3 (71)	297
Lasy prywatne i gminne w 2018 r. ....	4 (72)	307
<b>DZIAŁ XI</b>		
<b>TRANSPORT</b>		
Uwagi ogólne .....	x	308
Drogi publiczne w 2018 r. ....	1 (73)	309
Pojazdy samochodowe i ciągniki zarejestrowane w 2018 r. ....	2 (74)	310
Wypadki drogowe i ich ofiary w 2018 r. ....	3 (75)	311
<b>DZIAŁ XII</b>		
<b>HANDEL</b>		
Uwagi ogólne .....	x	312
Targowiska w 2018 r. ....	1 (76)	313
<b>CHAPTER VIII</b>		
<b>HEALTH CARE AND SOCIAL WELFARE</b>		
General notes .....	x	253
Beds in general hospitals, generally available pharmacies and pharmaceutical outlets in 2018....	1 (58)	258
Out patient health care in 2018.....	2 (59)	259
Nurseries and children's clubs in 2018 .....	3 (60)	260
Family foster care in 2018 .....	4 (61)	261
Institutional foster care in 2018.....	5 (62)	262
Stationary social welfare in 2018 .....	6 (63)	264
<b>CHAPTER IX</b>		
<b>CULTURE. TOURISM. SPORT</b>		
General notes .....	x	265
Public libraries (with branches) in 2018 .....	1 (64)	267
Museums in 2018 .....	2 (65)	274
Fixed cinemas in 2018 .....	3 (66)	275
Tourist accommodation establishments in 2018....	4 (67)	276
Sports clubs in 2018.....	5 (68)	277
<b>CHAPTER X</b>		
<b>FORESTRY</b>		
General notes.....	x	278
Forest land in 2018.....	1 (69)	279
Forest areas in 2018.....	2 (70)	2882
Non-forest land afforested and designated for afforestation in 2018.....	3 (71)	297
Private and gmina forests in 2018 .....	4 (72)	307
<b>CHAPTER XI</b>		
<b>TRANSPORT</b>		
General notes.....	x	308
Public roads in 2018 .....	1 (73)	309
Road vehicles and tractors in vehicle register in 2018.....	2 (74)	310
Road traffic accidents and their casualties in 2018 .....	3 (75)	311
<b>CHAPTER XII</b>		
<b>TRADE</b>		
General notes.....	x	312
Marketplaces in 2018 .....	1 (76)	313

	Tabl. Table	Str. Page
<b>DZIAŁ XIII</b>		
<b>FINANSE PUBLICZNE</b>		
Uwagi ogólne .....	x	314
Dochody budżetów gmin według rodzajów w 2018 r. ....	1 (77)	316
Wydatki budżetów gmin według rodzajów w 2018 r. ....	2 (78)	332
Wydatki budżetów gmin według działów w 2018 r. ....	3 (79)	350
Dochody i wydatki budżetów gmin na 1 mieszkańca w 2018 r. ....	4 (80)	364
Dochody budżetów powiatów i miast na prawach powiatu według rodzajów w 2018 r. ....	5 (81)	370
Dochody budżetów powiatów i miast na prawach powiatu według działów w 2018 r. ....	6 (82)	372
Wydatki budżetów powiatów i miast na prawach powiatu według rodzajów w 2018 r. ....	7 (83)	374
Wydatki budżetów powiatów i miast na prawach powiatu według działów w 2018 r. ....	8 (84)	376
Dochody i wydatki budżetów powiatów i miast na prawach powiatu na 1 mieszkańca w 2018 r. ....	9 (85)	378
<b>DZIAŁ XIV</b>		
<b>INWESTYCJE. ŚRODKI TRWAŁE</b>		
Uwagi ogólne .....	x	379
Nakłady inwestycyjne w przedsiębiorstwach w 2018 r. (ceny bieżące) .....	1 (86)	382
Wartość brutto środków trwałych w przedsiębiorstwach w 2018 r. (bieżące ceny ewidencyjne) .....	2 (87)	383
<b>DZIAŁ XV</b>		
<b>RACHUNKI REGIONALNE</b>		
Uwagi ogólne .....	x	384
Produkt krajowy brutto (ceny bieżące).....	1 (88)	386
Wartość dodana brutto według rodzajów działalności (ceny bieżące).....	2 (89)	388
<b>DZIAŁ XVI</b>		
<b>PODMIOTY GOSPODARKI NARODOWEJ</b>		
Uwagi ogólne .....	x	389
Podmioty gospodarki narodowej w rejestrze REGON w 2018 r. ....	1 (90)	390
Podmioty gospodarki narodowej w rejestrze REGON według wybranych sekcji w 2018 r. ....	2 (91)	408
Spółki handlowe według form prawnych w 2018 r. ....	3 (92)	422

## SPIS MAP I WYKRESÓW

## LIST OF MAPS AND CHARTS

		Str. Page
Województwo świętokrzyskie .....	Świętokrzyskie voivodship .....	423
Ludność w 2018 r.....	Population in 2018 .....	424
Ruch naturalny ludności w 2018 r. ....	Vital statistics in 2018 .....	425
Saldo migracji wewnętrznych i zagranicznych na pobyt stały na 1000 ludności w 2018 r.....	Net internal and international migration for permanent residence per 1000 population in 2018 .....	426
Stopa bezrobocia rejestrowanego w 2018 r. ....	Registered unemployment rate in 2018 .....	427
Wybrane kategorie bezrobotnych zarejestrowanych w 2018 r. ....	Selected categories of unemployed persons in 2018 ...	428
Mieszkania oddane do użytkowania.....	Dwellings completed .....	429
Biblioteki publiczne w 2018 r. ....	Public libraries in 2018 .....	430
Lesistość w 2018 r. ....	Forest cover in 2018 .....	431
Dochody i wydatki budżetów gmin na 1 mieszkańca w 2018 r. ....	Revenue and expenditure of budgets of gminas per capita in 2018 .....	432
Dochody, wydatki i wynik budżetów powiatów i miast na prawach powiatu w 2018 r.....	Revenue, expenditure and budgets result of powiats and cities with powiat status in 2018 .....	433
Podmioty gospodarki narodowej w rejestrze REGON na 1000 ludności w 2018 r. ....	Entities of the national economy in the REGON regis- ter per 1000 population in 2018 .....	434

## OBJAŚNIENIA ZNAKÓW UMOWNYCH

### SYMBOLS

Kreska	(-)	– zjawisko nie wystąpiło. magnitude zero.
Zero:	(0)	– zjawisko istniało w wielkości mniejszej od 0,5; magnitude not zero, but less than 0,5 of a unit;
	(0,0)	– zjawisko istniało w wielkości mniejszej od 0,05. magnitude not zero, but less than 0,05 of a unit.
Kropka	(•)	– zupełny brak informacji lub brak informacji wiarygodnych. data not available or not reliable.
Znak	x	– wypełnienie pozycji jest niemożliwe lub niecelowe. not applicable.
Znak	Δ	– oznacza, że nazwy zostały skrócone w stosunku do obowiązującej klasyfikacji; ich pełne nazwy podano w uwagach ogólnych do Rocznika, ust. 14 na str. 14. categories of applied classification are presented in abbreviated form; their full names are given in the general notes to the Yearbook, item 14 on page 14.
Znak	#	– oznacza, że dane nie mogą być opublikowane ze względu na konieczność zachowania tajemnicy statystycznej w rozumieniu ustawy o statystyce publicznej. data may not be published due to the necessity of maintaining statistical confidentiality in accordance with the Law on Public Statistics.
„W tym” „Of which”		– oznacza, że nie podaje się wszystkich składników sumy. indicates that not all elements of the sum are given.
Comma		used in figures represents the decimal point.

## WAŻNIEJSZE SKRÓTY

### MAJOR ABBREVIATIONS

tys.	= tysiąc	hm <sup>3</sup>	= hektometr sześcienny cubic hectometre
mln	= milion	kW	= kilowat kilowatt
zł	= złoty	kW * h	= kilowatogodzina kilowatt * hour
PLN	= złoty	GW	= gigawat gigawatt
szt.	= sztuka	GW * h	= gigawatogodzina gigawatt * hour
pcs	= piece	kJ	= kilodżul kilojoule
wol	= wolumin	h	= godzina hour
vol.	= volume	r.	= rok
kg	= kilogram kilogram	cd.	= ciąg dalszy continued
dt	= decytona deciton	dok.	= dokończenie continued
t	= tona tonne	nr (Nr)	= numer = number
m	= metr metre	poz.	= pozycja
km	= kilometr kilometre	tabl.	= tablica table
m <sup>2</sup>	= metr kwadratowy square metre	ust.	= ustęp
ha	= hektar hectare	Dz. U.	= Dziennik Ustaw
km <sup>2</sup>	= kilometr kwadratowy square kilometre	PKP	= Polskie Koleje Państwowe
l	= litr litre		
m <sup>3</sup>	= metr sześcienny cubic metre		
dam <sup>3</sup>	= dekametr sześcienny cubic decametre		



## UWAGI OGÓLNE

1. Dane zamieszczone w publikacji – jeśli nie zaznaczono inaczej – podano w **każdorazowym podziale administracyjnym kraju**.

W tablicach zawierających informacje w podziale na **miasta i wieś**, przez „**miasta**” rozumie się gminy miejskie oraz miasta w gminach miejsko-wiejskich, przez „**wieś**” – gminy wiejskie oraz obszary wiejskie w gminach miejsko-wiejskich.

2. Dane prezentowane są w układzie **Nomenklatury Jednostek Terytorialnych do Celów Statystycznych (NUTS)**, opracowanej na podstawie Klasyfikacji Jednostek Terytorialnych do Celów Statystycznych (NUTS), obowiązującej w krajach Unii Europejskiej, zgodnie z Rozporządzeniem (WE) Nr 1059/2003 Parlamentu Europejskiego i Rady z dnia 26 V 2003 r. (Dz. Urz. UE L 154 z 21 VI 2003 r.) z późniejszymi zmianami.

Od 1 I 2018 r. obowiązują zmiany wprowadzone Rozporządzeniem Komisji (UE) 2016/2066 z dnia 21 XI 2016 r., zgodnie z którym od 1 I 2018 r. Polskę podzielono na 3 poziomy, w ramach których funkcjonuje 97 jednostek statystycznych NUTS:

- NUTS 1 – makroregiony (grupujące województwa) – 7 jednostek,
- NUTS 2 – regiony (województwa lub ich części) – 17 jednostek,
- NUTS 3 – podregiony (grupujące powiaty) – 73 jednostki.

3. Prezentowane dane – jeśli nie zaznaczono inaczej – dotyczą **całej gospodarki narodowej**.

4. Prezentowane informacje zostały przedstawione stosownie do zakresu prowadzonych badań, uwzględniających podmioty klasyfikowane według kryterium **liczby pracujących** i – jeśli nie zaznaczono inaczej – obejmują podmioty o liczbie pracujących:

- do 9 osób,
- od 10 do 49 osób,
- 50 osób i więcej.

## GENERAL NOTES

1. Data in the publication, unless otherwise indicated, are presented according to **administrative division of the country in a given period**.

In the tables containing information divided into **urban areas and rural areas**, the term “**urban areas**” is understood as urban gminas and towns in urban-rural gminas, while the term “**rural areas**” is understood as rural gminas and rural area in urban-rural gminas.

2. Data are presented in accordance with the **Nomenclature of Territorial Units for Statistical Purposes (NUTS)**, compiled on the basis of the Nomenclature of Territorial Units for Statistics (NUTS) obligatory in the countries of the European Union according to the Regulation (EC) No. 1059/2003 of the European Parliament and of the Council of 26 V 2003 (Official Journal of the EU L 154, 21 VI 2003) with later amendments.

Since 1 I 2018 were obligatory amendments introduced by Commission Regulation (EU) 2016/2066 of 21 XI 2016, according to which from 1 I 2018 Poland is divided into 3 levels, under which there are 97 NUTS statistical units in Poland:

- NUTS 1 – macroregions (grouping voivodships) – 7 units,
- NUTS 2 – regions (voivodships or their parts) – 17 units,
- NUTS 3 – subregiony (grouping powiaty) – 73 units.

3. Presented data, unless otherwise indicated, concern the **entire national economy**.

4. Information is presented in compliance with the scope of conducted surveys, considering entities classified according to the criterion of the **number of persons employed** and, unless otherwise indicated, include entities employing:

- up to 9 persons,
- from 10 to 49 persons,
- 50 persons and more.

### 5. Dane prezentuje się:

- 1) w układzie **Polskiej Klasyfikacji Działalności – PKD 2007**, opracowanej na podstawie Statystycznej Klasyfikacji Działalności Gospodarczej we Wspólnocie Europejskiej – Statistical Classification of Economic Activities in the European Community – NACE Rev. 2. PKD 2007, wprowadzona z dniem 1 I 2008 r. rozporządzeniem Rady Ministrów z dnia 24 XII 2007 r. (Dz. U. Nr 251, poz. 1885) z późniejszymi zmianami.

W ramach PKD 2007 dokonano dodatkowego grupowania, ujmując pod pojęciem „**Przemysł**” sekcje: „Górnictwo i wydobywanie”, „Przetwórstwo przemysłowe”, „Wytwarzanie i zaopatrywanie w energię elektryczną, gaz, parę wodną, gorącą wodę i powietrze do układów klimatyzacyjnych” oraz „Dostawa wody; gospodarowanie ściekami i odpadami oraz działalność związana z rekultywacją”.

Pod pojęciem „**Pozostałe usługi**” ujęte są sekcje: „Działalność profesjonalna, naukowa i techniczna”, „Działalność w zakresie usług administrowania i działalność wspierająca”, „Administracja publiczna i obrona narodowa; obowiązkowe zabezpieczenia społeczne”, „Edukacja”, „Opieka zdrowotna i pomoc społeczna”, „Działalność związana z kulturą, rozrywką i rekreacją”, „Pozostała działalność usługowa” oraz „Gospodarstwa domowe zatrudniające pracowników; gospodarstwa domowe produkujące wyroby i świadczące usługi na własne potrzeby”;

- 2) według **sektorów własności**:

- **sektor publiczny** – grupujący własność państwową (Skarbu Państwa i państwowych osób prawnych), własność jednostek samorządu terytorialnego oraz „własność mieszaną” z przewagą kapitału (mienia) podmiotów sektora publicznego,
- **sektor prywatny** – grupujący własność prywatną krajową (osób fizycznych i pozostałych jednostek prywatnych), własność zagraniczną (osób zagranicznych) oraz „własność mieszaną” z przewagą kapitału (mienia) podmiotów sektora prywatnego i brakiem przewagi sektorowej w kapitale (mieniu) podmiotu.

„Własność mieszaną” określana jest głównie dla spółek i wyznaczana na podstawie struktury kapitału (mienia) deklarowanego we wniosku rejestracyjnym spółki.

6. Dane – jeśli nie zaznaczono inaczej – opracowano zgodnie z **każdorazowym stanem organizacyjnym gospodarki narodowej**.

### 5. Data are presented:

- 1) according to the **Polish Classification of Activities – PKD 2007**, compiled on the basis of the Statistical Classification of Economic Activities in the European Community – NACE Rev. 2. PKD 2007, introduced on 1 I 2008 by the decree of the Council of Ministers of 24 XII 2007 (Journal of Laws No. 251, item 1885) with later amendments.

The item „**Industry**” was introduced, including NACE Rev. 2 sections: “Mining and quarrying”, “Manufacturing”, “Electricity, gas, steam and air conditioning supply” and “Water supply; sewerage, waste management and remediation activities”, as an additional grouping.

The item “**Other services**” was introduced including sections: “Professional, scientific and technical activities”, “Administrative and support service activities”, “Public administration and defence; compulsory social security”, “Education”, “Human health and social work activities”, “Arts, entertainment and recreation”, “Other service activities” as well as “Activities of households as employers; undifferentiated goods-and-services-producing activities of households for own use”;

- 3) according to **ownership sectors**:

- **public sector** – grouping state ownership (of the State Treasury and state legal persons), local self-government entity ownership as well as “mixed ownership” with a predominance of capital (property) of public sector entities,
- **private sector** – grouping private domestic ownership (of natural persons and other private entities), foreign ownership (of foreign persons) as well as “mixed ownership” with a predominance of capital (property) of private sector entities and lack of predominance of public or private sector in capital (property) of the entity.

“Mixed ownership” is defined mainly for companies and determined on the basis of the capital (property) structure as declared in a company’s registration application.

6. Data, unless otherwise indicated, are compiled in accordance with the **respective organizational status of units of the national economy**.

7. Dane w podziale według sekcji PKD 2007 oraz w podziale terytorialnym opracowano – jeśli nie zaznaczono inaczej – tzw. metodą przedsiębiorstw.

**Metoda przedsiębiorstw** (podmiotowa) oznacza przyjmowanie całych podmiotów gospodarki narodowej za podstawę grupowania wszystkich danych charakteryzujących ich działalność według poszczególnych poziomów klasyfikacyjnych i podziałów terytorialnych.

8. Przez **podmioty gospodarki narodowej** rozumie się jednostki prawne, tj. osoby prawne, jednostki organizacyjne niemające osobowości prawnej oraz osoby fizyczne prowadzące działalność gospodarczą.

Pod pojęciem **podmiotów gospodarczych** rozumie się podmioty prowadzące działalność gospodarczą (produkcyjną i usługową) na własny rachunek w celu osiągnięcia zysku.

9. Dane w **cenach bieżących** odpowiadają uzyskanym dochodom, poniesionym wydatkom lub wartości wyrobów, usług itp. W tablicach i wykresach, w których nie określono cen, dane liczbowe wyrażono w cenach bieżących.

10. **Liczby względne (wskaźniki, odsetki)** obliczono z reguły na podstawie danych bezwzględnych wyrażonych z większą dokładnością niż podano w tablicach.

11. Przy **przeliczaniu na 1 mieszkańca (1000 ludności itp.)** danych według stanu w końcu roku (np. łóżka w szpitalach, środki trwałe) przyjęto liczbę ludności według stanu w dniu 31 XII, a przy przeliczaniu danych charakteryzujących wielkość zjawiska w ciągu roku (np. ruch naturalny ludności, produkcja) – według stanu w dniu 30 VI.

Do przeliczeń przyjęto liczbę ludności opracowaną – jeśli nie zaznaczono inaczej – dla 2005 r. na bazie Narodowego Spisu Powszechnego Ludności i Mieszkań 2002, od 2010 r. – Narodowego Spisu Powszechnego Ludności i Mieszkań 2011.

12. Dane – jeśli nie zaznaczono inaczej – nie obejmują jednostek budżetowych prowadzących działalność w zakresie obrony narodowej i bezpieczeństwa publicznego.

13. Niektóre informacje zostały podane na podstawie danych nieostatecznych i mogą ulec zmianie w następnych publikacjach Głównego Urzędu Statystycznego.

14. Ze względu na zaokrąglenia danych, w niektórych przypadkach sumy składników mogą się nieznacznie różnić od podanych wielkości „ogółem”.

15. Informacje statystyczne pochodzące ze źródeł spoza Urzędu Statystycznego opatrzone odpowiednimi notami.

7. Data according to NACE Rev. 2 sections as well as according to territorial division are compiled, unless otherwise indicated, using the enterprise method.

In the **enterprise (entity) method**, the entire organizational unit of entities in the national economy is the basis for grouping all data describing their activity according to individual classification levels and territorial divisions.

8. The term **entities of the national economy** is understood as legal entities, i.e.: legal persons, organizational entities without legal personality as well as natural persons conducting economic activity.

The term **economic entities** is understood as entities conducting economic activity (production and service) on their own account in order to earn a profit.

9. Data in **current prices** correspond to obtained revenue, incurred expenditures or the value of products, services, etc. In tables and charts in which prices are not defined, data are expressed in current prices.

10. **Relative numbers (indices, percentages)** are, as a rule, calculated on the basis of absolute data expressed with higher precision than that presented in the tables.

11. When **computing per capita data (per 1000 population, etc.)** as of the end of a year (e.g. beds in hospitals, fixed assets), the population as of 31 XII was adopted, whereas data describing the magnitude of a phenomenon within a year (e.g., vital statistics, production) – as of 30 VI.

For calculations, it was assumed to use the number of calculated – unless otherwise indicated – for 2005 on the basis of the Population and Housing Census 2002, since 2010 on the basis of Population and Housing Census 2011.

12. Data, unless otherwise indicated, do not include budgetary entities conducting activity within the scope of national defence and public safety.

13. Selected information are given on the basis of preliminary data and may change in subsequent publications of the Central Statistical Office.

14. Due to the rounding of data, in some cases sums of components may slightly differ from the amount given in the item "total".

15. Statistical information originating from sources other than the Statistical Office is indicated in the appropriate notes.

16. W publikacji zastosowano skróty nazw niektórych poziomów klasyfikacyjnych; zestawienie zastosowanych skrótów i pełnych nazw podaje się poniżej:

16. The names of some classification levels used in the publication have been abbreviated; the list of abbreviations used and their full names are given below:

**skrót**  
abbreviation

**pełna nazwa**  
full name

POLSKA KLASYFIKACJA DZIAŁALNOŚCI – PKD 2007

STATISTICAL CLASSIFICATION OF ECONOMIC ACTIVITIES  
IN THE EUROPEAN COMMUNITY – NACE Rev. 2

Handel; naprawa pojazdów samochodowych	Handel hurtowy i detaliczny; naprawa pojazdów samochodowych, włączając motocykle
Trade; repair of motor vehicles	Wholesale and retail trade; repair of motor vehicles and motorcycles
Zakwaterowanie i gastronomia	Działalność związana z zakwaterowaniem i usługami gastronomicznymi
Accommodation and catering	Accommodation and food service activities
Obsługa rynku nieruchomości	Działalność związana z obsługą rynku nieruchomości
x	Real estate activities
Administrowanie i działalność wspierająca	Działalność w zakresie usług administrowania i działalność wspierająca
x	Administrative and support service activities

\* \*  
\* \*

**Wyjaśnienia metodyczne** dotyczące podstawowych pojęć i metod opracowania danych liczbowych zamieszczono w uwagach ogólnych do poszczególnych działów. Rozszerzone wyjaśnienia dotyczące poszczególnych dziedzin statystyki Czytelnik znajdzie w publikacjach tematycznych oraz w serii „Zeszyty metodyczne i klasyfikacje”.

**Methodological explanations** concerning basic definitions and methods of compiling statistical data are enumerated in the general notes to individual chapters. More detailed information pertaining to particular fields of statistics can be found in subject matter publications as well as in the series “Zeszyty metodyczne i klasyfikacje” (“Methodologies and classifications”).

**I. WAŻNIEJSZE DANE O WOJEWÓDZTWIE**  
**MAJOR DATA ON THE VOIVODSHIP**

Lp.	WYSZCZEGÓLNIENIE	2000	2005	2010	2014
				POWIERZCHNIA AREA	
1	Powierzchnia w km <sup>2</sup> (stan w dniu 31 XII) .....	11691	11708	11711	11711
				STAN I OCHRONA ENVIRONMENTAL	
	Pobór wody – w % poboru ogółem – na cele:				
	produkcyjne <sup>a</sup> (poza rolnictwem, leśnictwem, 2 łowiectwem i rybactwem) .....	91,3	83,9	90,7	90,6
3	eksploatacji sieci wodociągowej <sup>b</sup> .....	5,3	7,2	4,0	4,2
4	Zużycie wody na potrzeby gospodarki narodowej i ludności na 1 km <sup>2</sup> w dam <sup>3</sup> .....	94	78	118	113
5	w tym do produkcji przemysłowej .....	87	67	108	103
	Ścieki przemysłowe i komunalne <sup>c</sup> odprowadzone do wód lub do ziemi:				
6	oczyszczane w % wymagających oczyszczania .....	95,0	94,6	67,8	78,5
7	nieoczyszczane na 1 km <sup>2</sup> w dam <sup>3</sup> .....	0,3	0,2	2,1	1,5
8	Ludność korzystająca z oczyszczalni ścieków w % ludności ogółem <sup>d</sup> .....	41,2	47,4	48,9	58,5
	Emisja zanieczyszczeń powietrza z zakładów szczególnie uciążliwych dla czystości powietrza w tys. t:				
9	pyłowych .....	8,8	4,5	2,8	2,2
10	gazowych (bez dwutlenku węgla) .....	85,5	60,7	78,1	72,2
	Redukcja zanieczyszczeń powietrza z zakładów szczególnie uciążliwych dla czystości powietrza w % zanieczyszczeń wytworzonych:				
11	pyłowych .....	99,4	99,7	99,8	99,9
12	gazowych (bez dwutlenku węgla) .....	25,4	32,3	46,5	42,0
13	Odpady wytworzone (w ciągu roku; z wyłączeniem odpadów komunalnych) <sup>e</sup> na 1 km <sup>2</sup> w t .....	164,0	136,5	167,7	415,6
14	Odpady komunalne zebrane <sup>f</sup> (w ciągu roku) na 1 mieszkańca w kg .....	180	144	155	157
	Nakłady na środki trwałe (ceny bieżące) w % nakładów inwestycyjnych ogółem:				
15	służące ochronie środowiska .....	5,9	5,2	8,7	13,9
16	służące gospodarce wodnej .....	2,5	2,7	1,8	1,3
	Powierzchnia o szczególnych walorach przyrodniczych prawnie chroniona (stan w dniu 31 XII):				
17	w % powierzchni ogólnej .....	50,2	61,9	64,5	65,1
18	na 1 mieszkańca w m <sup>2</sup> .....	4501	5644	5893	6032

a Z ujęć własnych. b Pobór wody na ujęciach przed włoczeniem do sieci. c Od 2010 r. dane nieporównywalne korzystająca — na podstawie szacunków; ludność ogółem — na podstawie bilansów. e Patrz uwagi ogólne działu od 2003 r. dane nieporównywalne z danymi za lata poprzednie ze względu na zmianę katalogu odpadów.

a From own intakes. b Water withdrawal at intakes before entering the water network. c Since 2010 data are not connected to — estimated data, the total population — based on balances. e See general notes to the chapter since 2003 data are not comparable with data for previous years due to a change in the catalogue of waste.

2015	2016	2017	2018	SPECIFICATION	No.
11711	11711	11711	11711	Area in km <sup>2</sup> (as of 31 XII)	1
<b>ŚRODOWISKA PROTECTION</b>					
				Water withdrawal – in % of total withdrawal – for purposes of:	
91,1	91,4	91,5	92,2	production <sup>a</sup> (excluding agriculture, hunting and forestry and fishing)	2
4,2	4,0	4,0	3,8	exploitation of water supply network <sup>b</sup>	3
114	121	120	130	Consumption of water for needs of the national economy and population per 1 km <sup>2</sup> in dam <sup>3</sup>	4
105	112	111	121	of which for industrial production	5
				Industrial and municipal <sup>c</sup> wastewater discharged into waters or into the ground:	
80,8	79,3	80,8	82,3	treated in % of requiring treatment	6
1,3	1,4	1,3	1,2	untreated per 1 km <sup>2</sup> in dam <sup>3</sup>	7
61,7	63,2	64,0	64,3	Population connected to wastewater treatment plants in % of total population <sup>d</sup>	8
				Emission of air pollutants from plants of significant nuisance to air quality in thousand tonnes:	
1,9	1,9	1,8	1,8	particulates	9
89,9	80,5	72,8	70,1	gases (excluding carbon dioxide)	10
				Reduction of air pollutants from plants of significant nuisance to air quality in % of pollutants produced:	
99,8	99,9	99,9	99,9	particulates	11
20,6	48,6	49,8	57,3	gases (excluding carbon dioxide)	12
608,6	600,8	370,6	429,2	Generated waste (during the year; excluding municipal waste) <sup>e</sup> per 1 km <sup>2</sup> in t	13
166	184	188	201	Municipal waste collected <sup>f</sup> (during the year) per capita in kg	14
				Outlays on fixed assets (current prices) in % of total investment outlays:	
8,0	4,6	2,5	5,0	in environmental protection	15
1,0	0,4	0,8	1,3	in water management	16
				Legally protected areas possessing unique environmental value (as of 31 XII):	
65,0	64,6	65,0	65,0	in % of total area	17
6058	6041	6104	6133	per capita in m <sup>2</sup>	18

z danymi za lata poprzednie ze względu na zmianę metodologii badania ścieków komunalnych. d Ludność „Stan i ochrona środowiska”, ust. 4 na str. 56. f Dane szacunkowe; w 2000 r. określane jako odpady stałe wywiezione;

comparable with data for previous years due to change in the methodology of municipal wastewater. d Population “Environmental protection”, item 4 on page 56. f Estimated data; in 2000 defined as solid waste removed;

## I. WAŻNIEJSZE DANE O WOJEWÓDZTWIE (cd.)

MAJOR DATA ON THE VOIVODSHIP (cont.)

Lp.	WYSZCZEGÓLNIENIE	2000	2005	2010	2014
					BEZPIECZEŃSTWO PUBLIC
	Przestępstwa stwierdzone przez policję <sup>a</sup> w zakończonych postępowaniach przygotowawczych:				
19	w liczbach bezwzględnych .....	33160	39944	33382	25477
20	na 10 tys. ludności .....	254,4	310,5	259,8	201,3
21	Wskaźnik wykrywalności sprawców przestępstw stwierdzonych przez policję <sup>a</sup> w % .....	61,3	68,5	78,4	72,3
					LUDNOŚĆ <sup>b</sup> POPULATION <sup>b</sup>
22	Ludność (stan w dniu 31 XII) w tys. ....	1302,7	1285,0	1282,5	1263,2
23	miasta .....	599,4	583,5	579,0	563,8
24	wieś .....	703,3	701,5	703,6	699,3
25	w tym kobiety .....	666,4	658,1	656,1	646,5
26	Kobiety na 100 mężczyzn (stan w dniu 31 XII) .....	105	105	105	105
27	Ludność na 1 km <sup>2</sup> powierzchni ogólnej (stan w dniu 31 XII) ....	111	110	110	108
	Ludność w wieku (stan w dniu 31 XII) w tys.:				
28	przedprodukcyjnym .....	319,6	264,3	234,2	215,2
29	produkcyjnym .....	767,0	802,4	815,9	790,2
30	poprodukcyjnym .....	216,0	218,3	232,5	257,8
31	Małżeństwa na 1000 ludności .....	5,7	5,5	6,1	4,8
32	Rozwody na 1000 ludności .....	0,5	0,7	1,2	1,5
33	Urodzenia żywe na 1000 ludności .....	9,6	8,9	9,7	8,5
34	Zgony <sup>c</sup> na 1000 ludności .....	10,2	10,5	10,9	10,8
35	Przyrost naturalny na 1000 ludności .....	-0,6	-1,7	-1,2	-2,3
36	Zgony niemowląt na 1000 urodzeń żywych .....	8,6	5,9	6,3	3,1
37	Saldo migracji wewnętrznych i zagranicznych na pobyt stały na 1000 ludności .....	-1,6	-1,7	-2,0	-2,0
	Przeciętna liczba lat dalszego trwania życia w momencie urodzenia:				
38	mężczyźni .....	70,5	70,6	71,8	73,7
39	Odpady komunalne zebrane f (w ciągu roku) .....	78,6	80,2	80,9	82,1
					RYNEK LABOUR
	Pracujący <sup>ef</sup> (stan w dniu 31 XII):				
40	w tysiącach .....	594,2	434,8	458,4	460,0
41	w tym kobiety .....	289,3	202,9	215,5	221,8
42	na 1000 ludności .....	456,2	338,4	357,4	364,2
43	w sektorze prywatnym w % .....	.	76,7	78,6	80,3

a Do 2012 r. łącznie z prokuraturą; od 2014 r. bez czynów karalnych popełnionych przez nieletnich. b Patrz uwagi wykorzystano dane o migracjach wewnętrznych za 2015 r. i migracjach zagranicznych za 2014 r. e Według faktycznego w gospodarstwach indywidualnych w rolnictwie wyszacowanych przy uwzględnieniu wyników: w 2000 r.— Powszechnego oraz Powszechnego Spisu Rolnego 2002, od 2010 r. — Powszechnego Spisu Rolnego 2010.

a Until 2012 including prosecutor's office; since 2014 excluding punishable acts committed by juveniles. b See net migration, data on internal migration for 2015 and data on international migration for 2014 were used. e By actual in agriculture estimated using the results: in 2000 — of the Agricultural Census 1996, in 2005—2009 — of the Population

2015	2016	2017	2018	SPECIFICATION	No.
<b>PUBLICZNE SAFETY</b>					
				Ascertained crimes by the police <sup>a</sup> in completed preparatory proceedings:	
24749	18970	21085	20271	in absolute numbers	19
196,4	151,2	168,7	162,9	per 10 thousand population	20
				Rate of detectability of delinquents	
76,4	74,3	79,9	80,6	in ascertained crimes by the police <sup>a</sup> in %	21
				Population (as of 31 XII) in thousands	
1257,2	1252,9	1247,7	1241,5		22
561,2	558,4	556,2	557,0	urban areas	23
696,0	694,5	691,6	684,6	rural areas	24
644,0	642,0	639,2	636,2	of which females	25
105	105	105	105	Females per 100 males (as of 31 XII)	26
107	107	107	106	Population per 1 km <sup>2</sup> of total area (as of 31 XII)	27
				Population of age (as of 31 XII) in thousands:	
211,7	209,1	207,3	205,6	pre-working	28
780,9	772,0	761,8	750,5	working	29
264,6	271,8	278,7	285,4	post-working	30
4,7	4,8	4,7	4,7	Marriages per 1000 population	31
1,4	1,4	1,4	1,4	Divorces per 1000 population	32
8,4	8,5	8,7	8,6	Live births per 1000 population	33
11,4	11,1	11,5	11,7	Deaths <sup>c</sup> per 1000 population	34
-3,0	-2,7	-2,7	-3,1	Natural increase per 1000 population	35
3,8	4,2	2,8	3,8	Infant deaths per 1000 live births	36
				Internal and international net migration for permanent residence per 1000 population	
-1,9 <sup>d</sup>	-1,4	-1,8	-2,0		37
				Life expectancy at the moment of birth:	
73,0	73,7	73,8	73,6	males	38
82,2	82,1	82,2	82,1	females	39
<b>PRACY MARKET</b>					
				Employed persons <sup>ef</sup> (as of 31 XII):	
465,0	473,8	481,2	485,0	in thousands	40
224,4	229,2	230,8	233,4	of which women	41
369,9	378,1	385,7	390,6	per 1000 population	42
80,7	80,9	81,1	81,1	in private sector in %	43

ogólne działu „Powierzchnia i ludność”, ust. 2 na str. 92. c Łącznie ze zgonami niemowląt. d Do obliczenia salda miejsca pracy i rodzaju działalności (od 2004 r.). f Dane opracowano z uwzględnieniem pracujących Spisu Rolnego 1996, w latach 2005—2009 — Narodowego Spisu Powszechnego Ludności i Mieszkań 2002

general notes to the chapter “Area and population”, item 2 on page 92. c Including infant deaths. d For calculating workplace and kind of activity (since 2004). f Data are compiled considering employed persons on private farms and Housing Census 2002 as well as the Agricultural Census 2002, since 2010 — of the Agricultural Census 2010.



## I. WAŻNIEJSZE DANE O WOJEWÓDZTWIE (cd.)

MAJOR DATA ON THE VOIVODSHIP (cont.)

Lp.	WYSZCZEGÓLNIENIE	2000	2005	2010	2014
					RYNEK LABOUR
	Pracujący <sup>ab</sup> (stan w dniu 31 XII) (dok):				
	według rodzajów działalności w %:				
44	rolnictwo, leśnictwo, łowiectwo i rybactwo .....	.	.	32,7	32,5
45	przemysł i budownictwo .....	.	.	23,6	22,3
46	handel, naprawa pojazdów samochodowych <sup>A</sup> , transport i gospodarka magazynowa, zakwa- terowanie i gastronomia <sup>A</sup> , informacja i komunikacja .....	.	.	18,8	18,7
47	działalność finansowa i ubezpieczeniowa, obsługa rynku nieruchomości oraz pozostałe usługi <sup>f</sup> .....	.	.	25,0	26,5
	Przeciętne zatrudnienie:				
	w przemyśle:				
48	w tysiącach .....	.	69,4	67,3	64,0
49	na 1000 ludności .....	.	53,9	52,4	50,6
	w budownictwie:				
50	w tysiącach .....	.	13,5	19,8	16,1
51	na 1000 ludności .....	.	10,5	15,4	12,8
	Bezrobotni zarejestrowani				
52	(stan w dniu 31 XII) w tys. ....	118,5	117,8	82,1	75,4
53	2000 = 100 .....	100,0	99,4	69,3	63,7
	W % bezrobotnych zarejestrowanych				
	(stan w dniu 31 XII):				
54	kobiety .....	53,0	51,3	50,2	48,5
55	w wieku do 25 lat .....	30,1	23,9	22,3	18,4
56	pozostający bez pracy dłużej niż 1 rok .....	49,4	53,2	30,7	41,9
	Bezrobotni zarejestrowani				
57	(stan w dniu 31 XII) na 1 ofertę pracy .....	2078	1070	190	114
	Stopa bezrobocia rejestrowanego <sup>b</sup>				
58	Odpady komunalne zebrane f (w ciągu roku) .....	16,6	20,6	15,2	14,1
					WYNAGRODZENIA. ŚWIADCZENIA WAGES AND SALARIES.
	Przeciętne miesięczne				
59	wynagrodzenia brutto w zł .....	1717,85	2042,43	2793,23	3244,84
60	2000 = 100 .....	100,0	118,9	162,6	188,9
61	w tym: w przemyśle .....	.	2126,97	2813,80	3293,89
62	w budownictwie .....	.	1655,24	2348,52	2650,00

a Według faktycznego miejsca pracy i rodzaju działalności (od 2004 r.). b Dane opracowano z uwzględnieniem Powszechnego Spisu Rolnego 1996, w latach 2005—2009 — Narodowego Spisu Powszechnego Ludności i Mieszkań c Pod pojęciem "pozostałe usługi" należy rozumieć następujące sekcje PKD: „Działalność profesjonalna, naukowa zabezpieczenia społeczne”, „Edukacja”, „Opieka zdrowotna i pomoc społeczna”, „Działalność związana z kulturą, rozrywką a By actual workplace and kind of activity (since 2004). b Data are compiled considering employed persons on of the Population and Housing Census 2002 as well as the Agricultural Census 2002, since 2010 — of the Agricultural activities”, „Administrative and support service activities”, „Public administration and defence; compulsory social security”

2015	2016	2017	2018	SPECIFICATION	No.
PRACY (dok.)					
MARKET (cont.)					
				Employed persons <sup>ab</sup> (as of 31 XII) (cont.):	
				by kind of activities in %:	
32,2	31,6	31,1	30,8	agriculture, forestry and fishing	44
22,5	22,6	22,6	22,8	industry and construction	45
				trade; repair of motor vehicles <sup>Δ</sup> ; transportation and storage; accommodation and catering <sup>Δ</sup> ; information and communication	
18,9	19,0	19,5	19,2	financial and insurance activities; real estate activities and other services <sup>c</sup>	46
26,4	26,8	26,7	27,1	Average paid employment:	47
				in industry:	
63,0	65,2	70,5	72,0	in thousands	48
50,0	52,0	56,4	57,9	per 1000 population	49
				in construction:	
16,0	16,4	15,9	16,5	in thousands	50
12,7	13,1	12,7	13,3	per 1000 population	51
				Registered unemployed persons	
66,1	57,1	46,6	44,1	(as of 31 XII) in thousands	52
55,8	48,2	39,3	37,2	2000 = 100	53
				In % of registered unemployed	
				(as of 31 XII):	
49,4	50,7	52,0	52,7	women	54
17,3	15,1	14,1	13,6	aged up to 25 years	55
37,3	37,7	35,5	36,7	out of work for longer than 1 year	56
				Registered unemployed persons	
87	35	38	38	(as of 31 XII) per a job offer	57
				Registered unemployment rate <sup>b</sup>	
12,5	10,8	8,8	8,3	(as of 31 XII) in %	58
Z UBEZPIECZEŃ SPOŁECZNYCH					
SOCIAL SECURITY BENEFITS					
				Average monthly gross wages	
3374,56	3472,53	3705,65	3954,13	and salaries in PLN	59
196,4	202,1	215,7	230,2	2000 = 100	60
3468,98	3569,50	3879,68	4096,79	of which: in industry	61
2727,21	2858,63	2987,61	3205,85	in construction	62

pracujących w gospodarstwach indywidualnych w rolnictwie wyszacowanych przy uwzględnieniu wyników: w 2000 r.— 2002 oraz Powszechnego Spisu Rolnego 2002, od 2010 r. — Powszechnego Spisu Rolnego 2010.

i techniczna”, „Administrowanie i działalność wspierająca”<sup>am</sup>, „ Administracja publiczna i obrona narodowa; obowiązkowe i rekreacją” oraz „Pozostała działalność usługowa”.

private farms in agriculture estimated using the results: in 2000 — of the Agricultural Census 1996, in 2005—2009 —

Census 2010. <sup>c</sup> The term "Other services" refers to the NACE Rev. 2 sections: "Professional, scientific and technical

"Education", "Human health and social work activities", "Arts, entertainment and recreation" and "Other service activities"

## I. WAŻNIEJSZE DANE O WOJEWÓDZTWIE (cd.)

MAJOR DATA ON THE VOIVODSHIP (cont.)

Lp.	WYSZCZEGÓLNIENIE	2000	2005	2010	2014
WYNAGRODZENIA. ŚWIADCZENIA WAGES AND SALARIES.					
63	Przeciętna liczba emerytów i rencistów w tys. .... pobierających emerytury i renty:	336,3	318,4	310,9	299,8
64	wypłacane przez Zakład Ubezpieczeń Społecznych .....	229,0	227,3	235,8	233,5
65	rolników indywidualnych .....	107,2	91,1	75,1	66,3
Przeciętna miesięczna emerytura i renta brutto w zł:					
66	wypłacana przez Zakład Ubezpieczeń Społecznych .....	764,69	1010,88	1416,62	1732,48
67	rolników indywidualnych <sup>a</sup> .....	575,32	736,04	930,42	1118,10
GOSPODARSTWA DOMOWE. HOUSEHOLDS.					
Zasoby mieszkaniowe <sup>b</sup> (w 2000 r. — zamieszkane; stan w dniu 31 XII): mieszkania:					
68	w tysiącach .....	395,2	414,5	425,4	436,1
69	na 1000 ludności .....	303,4	322,5	331,7	345,2
70	izby na 1000 ludności .....	1000,7	1170,6	1239,9	1298,8
powierzchnia użytkowa mieszkań w m <sup>2</sup> :					
71	na 1000 ludności .....	18127	22779	24210	25496
72	przeciętna 1 mieszkania .....	59,7	70,6	73,0	73,9
Mieszkania oddane do użytkowania: mieszkania:					
73	w tysiącach .....	1,8	2,1	2,3	3,5
74	na 1000 ludności .....	1,4	1,7	1,8	2,8
75	izby na 1000 ludności .....	6,5	7,7	8,3	12,8
powierzchnia użytkowa mieszkań w m <sup>2</sup> :					
76	na 1000 ludności .....	143,8	172,2	189,8	287,2
77	przeciętna 1 mieszkania .....	102,2	104,4	107,1	102,9
Długość sieci rozdzielczej (stan w dniu 31 XII) w km:					
78	Odpady komunalne zebrane f (w ciągu roku) .....	9289,1	11195,0	12425,6	13138,4
79	kanalizacyjnej <sup>c</sup> .....	1476,8	2689,0	3383,8	5605,2
Zużycie w gospodarstwach domowych: wody z wodociągów:					
80	w hektometrach sześciennych .....	38,0	31,4	31,4	33,4
81	na 1 mieszkańca w m <sup>3</sup> .....	29,1	24,4	24,4	26,4
energii elektrycznej w miastach <sup>d</sup> :					
82	w gigawatogodzinach .....	314,6	332,7	362,5	346,3
83	na 1 mieszkańca w kWh .....	523,7	568,6	624,1	612,0

a Łącznie z wypłatami z pozarolniczego systemu ubezpieczeń społecznych, w przypadku łączenia uprawnień do

b Na podstawie bilansów. c Łącznie z kolektorami. d W 2000 r. bez gospodarstw domowych, których głównym źródłem

a Including payments from non-agricultural social security system, in case of a simultaneous right to benefits from  
dc In 2000 excluding households, whose the main source of maintenance was income from a private farm in

2015	2016	2017	2018	SPECIFICATION	No.
<b>Z UBEZPIECZEŃ SPOŁECZNYCH (dok.)</b>					
<b>SOCIAL SECURITY BENEFITS (cont.)</b>					
300,4	302,0	303,0	311,1	Average number of retirees and pensioners in thousands receiving retirement pay and pensions paid	63
234,4	236,2	238,3	247,7	by the Social Insurance Institution	64
66,0	65,8	64,6	63,5	farmers	65
Average monthly gross retirement pay and pension in PLN					
1786,10	1818,86	1866,45	1943,25	paid by the Social Insurance Institution	66
1154,09	1157,75	1179,50	1210,85	farmers <sup>a</sup>	67
<b>MIESZKANIA.</b>					
<b>DWELLINGS.</b>					
Dwelling stocks <sup>b</sup> (in 2000 - inhabited; as of 31 XII):					
dwellings:					
439,1	441,6	444,3	447,2	in thousands	68
349,2	352,4	356,1	360,2	per 1000 population	69
1316,2	1330,9	1347,8	1366,2	rooms per 1000 population	70
useful floor area of dwellings in m <sup>2</sup> :					
25876	26200	26575	26971	per 1000 population	71
74,1	74,3	74,6	74,9	average per dwelling	72
Dwellings completed:					
dwellings:					
3,4	3,0	3,2	3,3	in thousands	73
2,7	2,4	2,5	2,6	per 1000 population	74
12,9	12,1	13,1	12,9	rooms per 1000 population	75
useful floor area of dwellings in m <sup>2</sup> :					
295,1	278,1	304,1	291,5	per 1000 population	76
109,1	115,5	120,6	111,4	average per dwelling	77
Distribution network (as of 31 XII) in km:					
13428,0	13510,9	13715,2	13848,4	water supply	78
6081,5	6155,1	6122,2	6289,2	sewage <sup>cb</sup>	79
Consumption in households:					
water from water supply systems:					
34,8	34,7	33,0	34,0	in cubic hectometre	80
27,6	27,7	26,4	27,3	per capita in m <sup>3</sup>	81
electricity in urban areas <sup>d</sup> :					
343,3	340,5	346,6	360,6	in gigawatt-hour	82
609,4	608,7	620,9	644,8	per capita in kWh	83

świadczeń z tego systemu z uprawnieniami do świadczeń z Funduszu Emerytalno-Rentowego. utrzymaniu był dochód z użytkowanego gospodarstwa indywidualnego w rolnictwie.

this system and to benefits from the Pension Fund. <sup>b</sup> Based on balances. <sup>c</sup> Including collectors. <sup>d</sup> agriculture.

**I. WAŻNIEJSZE DANE O WOJEWÓDZTWIE (cd.)**  
**MAJOR DATA ON THE VOIVODSHIP (cont.)**

Lp.	WYSZCZEGÓLNIENIE	2000	2005	2010	2014
					EDUKACJA <sup>a</sup>
					EDUCATION <sup>a</sup>
	Uczniowie w szkołach <sup>b</sup> (stan na początku roku szkolnego) w tys.:				
84	podstawowych <sup>c</sup> .....	111,1	89,0	71,6	70,9
85	gimnazjach .....	40,8	55,6	43,3	35,8
86	branżowych I stopnia <sup>de</sup> .....	18,5	6,9	7,6	5,9
87	liceach ogólnokształcących <sup>f</sup> .....	32,1	25,7	22,7	18,6
88	liceach profilowanych .....	x	6,5	0,7	x
89	technikach <sup>g</sup> .....	37,9	22,2	22,7	19,8
90	artystycznych ogólnokształcących <sup>h</sup> .....	0,3	0,4	0,2	0,3
91	policealnych .....	4,3	6,7	8,8	9,2
	Absolwenci szkół <sup>bi</sup> w tys.:				
92	podstawowych .....	19,4 <sup>m</sup>	16,7	12,9	11,3
93	gimnazjów .....	x	18,5	14,5	11,9
94	zasadniczych zawodowych <sup>d</sup> .....	6,0	2,2	2,6	1,8
95	liceów ogólnokształcących <sup>f</sup> .....	7,2	8,2	7,5	6,3
96	liceów profilowanych .....	x	2,4	0,2	x
97	techników <sup>g</sup> .....	8,0	4,8	5,6	4,5
98	artystycznych ogólnokształcących <sup>h</sup> .....	0,0	0,1	0,1	0,0
99	policealnych .....	1,8	2,0	2,3	2,8
100	Absolwenci szkół zasadniczych zawodowych, liceów ogólnokształcących, techników oraz artystycznych ogólnokształcących dających uprawnienia zawodowe <sup>fi</sup> (bez szkół dla dorosłych) na 1000 ludności .....	16,4	13,7	12,4	10,0
101	Studenci szkół wyższych <sup>k</sup> (stan w dniu 30 XI) w tys. ....	53,9	64,0	50,9	33,4
102	Absolwenci szkół wyższych <sup>ki</sup> w tys. ....	9,5	15,5	15,5	11,1
103	Uczniowie szkół dla dorosłych (stan na Odpady komunalne zebrane f (w ciągu roku) .....	14,6	10,0	8,2	5,9
104	Absolwenci szkół dla dorosłych <sup>l</sup> w tys. ....	3,7	4,3	2,2	2,1

a Patrz uwagi ogólne do działu „Edukacja i wychowanie”, ust. 1 i 2 na str. 212. b Bez szkół dla dorosłych, z wyjątkiem d Do roku szkolnego 2016/17 zasadnicze szkoły zawodowe. efg Łącznie: e - od roku szkolnego 2004/05 ze szkołami (w latach szkolnych 2004/05-2012/13 - uczniowie, 2005/06-2012/13 - absolwenci), g - z uzupełniającymi technikami i Z poprzedniego roku szkolnego. j Łącznie ze szkołami specjalnymi przysposabiającymi do pracy oraz w latach organizacyjnymi oraz zamiejscowymi ośrodkami dydaktycznymi szkół mających siedzibę jednostki macierzystej poza akademickiego, a w 2000 r. - z roku kalendarzowego. m Dane obejmują absolwentów klasy VIII i VI.

a See general notes to the chapter “Education”, item 1 and 2 on page 212. b Excluding schools for adults, except d 2016/17 school year, basic vocational schools. efg Including: e - since the 2004/05 school year, special job-training - graduates), g - supplementary technical secondary schools (in the 2004/05-2013/14 school years - students, special job-training schools and in the 2004/05-2013/14 school years, specialised secondary schools. k Including the territory of Świętokrzyskie Voivodship; excluding higher schools of the Ministry of National Defence; excluding of grades 6 and 8.

2015	2016	2017	2018	SPECIFICATION	No.
<b>I WYCHOWANIE</b>					
				Pupils and students in schools <sup>b</sup> (as of beginning of the school year) in thousands:	
74,7	68,1	78,6	89,6	primary <sup>c</sup>	84
35,0	34,4	22,8	11,3	lower secondary	85
5,6	5,2	4,9	4,6	stage I sectoral vocational <sup>de</sup>	86
17,5	16,7	15,9	15,5	general secondary <sup>f</sup>	87
x	x	x	x	specialized secondary	88
19,2	18,7	18,4	6,9	technical secondary <sup>g</sup>	89
0,3	0,3	0,3	0,3	general art <sup>h</sup>	90
9,4	10,5	9,6	9,3	post-secondary	91
				Graduates in schools <sup>bi</sup> in thousands:	
11,1	x	x	.	primary	92
11,7	11,4	.	.	lower secondary	93
1,7	1,8	.	.	basic vocational <sup>d</sup>	94
6,0	5,7	.	.	general secondary <sup>f</sup>	95
x	x	x	x	specialized secondary	96
4,5	4,4	.	.	technical secondary <sup>g</sup>	97
0,1	0,0	.	.	general art <sup>h</sup>	98
3,4	3,2	.	.	post-secondary	99
				Graduates of basic vocational, general and technical secondary as well as general art leading to professional certification schools <sup>fi</sup> (excluding schools for adults)	
9,7	9,6	.	.	per 1000 population	100
				Students of higher education institutions <sup>k</sup> (as of 30 XI) in thousands	
29,6	26,0	25,4	24,7	Graduates of higher education institutions <sup>kl</sup> in thousands	101
9,0	8,9	.	.	Students of schools for adults (as of beginning of the school year) in thousands	102
4,8	4,9	4,5	4,0	Graduates of schools for adults <sup>l</sup> in thousands	103
1,6	1,7	.	.		104

szkół policealnych. c Bez dzieci w wieku 6 lat objętych edukacją w placówkach wychowania przedszkolnego. specjalnymi przysposabiającymi do pracy, f - z uzupełniającymi liceami ogólnokształcącymi (w latach szkolnych 2004/05-2013/14 - uczniowie, 2006/07-2013/14 - absolwenci). h Dających uprawnienia zawodowe. szkolnych 2004/05-2013/14 z liceami profilowanymi. k Łącznie z filiami, zamiejscowymi podstawowymi jednostkami województwem świętokrzyskim; bez szkół resortu obrony narodowej; bez cudzoziemców. l Z poprzedniego roku

post-secondary schools. c Excluding children aged 6 attending pre-primary education establishments. d Until the schools, f - supplementary general secondary schools (in the 2004/05-2012/13 school years - students, 2005/06-2012/13 2006/07-2013/14 - graduates). h Leading to professional certification. i From the previous school year. j Including branches, basic branch organisational units and branch teaching centres of higher education institutions seated outside foreigners. l From the previous academic year, and in 2000 - from the calendar year. m Data include graduates

**I. WAŻNIEJSZE DANE O WOJEWÓDZTWIE (cd.)**  
**MAJOR DATA ON THE VOIVODSHIP (cont.)**

Lp.	WYSZCZEGÓLNIENIE	2000	2005	2010	2014
<b>EDUKACJA<sup>a</sup></b>					
<b>EDUCATION<sup>a</sup></b>					
	Wychowanie przedszkolne (stan na początku roku szkolnego):				
105	miejsca w przedszkolach w tys. ....	18,2	16,3	19,8	23,8
106	dzieci <sup>b</sup> w tys.: .....	26,6	23,1	29,9	35,1
107	w przedszkolach .....	18,2	15,7	19,8	22,7
108	w oddziałach przedszkolnych przy szkołach podstawowych .....	8,4	7,4	8,1	9,7
109	Dzieci w przedszkolach (stan na początku roku szkolnego) na 1000 dzieci w wieku 3-6 lat <sup>c</sup>	300	322	421	510
<b>OCHRONA ZDROWIA<sup>d</sup></b>					
<b>HEALTH CARE<sup>d</sup></b>					
	Pracownicy medyczni <sup>e</sup> (stan w dniu 31 XII):				
110	lekarze .....	2685	2559	2692	2869
111	lekarze dentyści .....	387	312	436	455
112	pielęgniarki <sup>f</sup> .....	6952	6385	6755	7407
113	Łóżka w szpitalach ogólnych <sup>g</sup> (stan w dniu 31 XII) na 10 tys. ludności .....	46,7	45,0	50,3	49,9
114	Leczeni w szpitalach ogólnych na 10 tys. ludności .....	1507	1885	2010	2224
115	Przychodnie <sup>h</sup> (stan w dniu 31 XII) .....	168	449	497	568
116	Apteki ogólnodostępne (stan w dniu 31 XII) .....	297	331	403	418
117	Liczba ludności (stan w dniu 31 XII) na 1 aptekę .....	4386	3882	3182	3022
	Porady udzielone w zakresie ambulatoryjnej opieki zdrowotnej na 1 mieszkańca:				
118	lekarskie .....	5,5	6,0	6,2	6,7
119	stomatologiczne .....	0,6	0,7	0,8	0,8
120	Dzieci w żłobkach <sup>i</sup> i klubach dziecięcych (stan w dniu 31 XII) Odpady komunalne zebrane <sup>j</sup> (w ciągu roku)	11,7	9,1	13,5	38,6
<b>KULTURA.</b>					
<b>CULTURE.</b>					
121	Biblioteki publiczne (łącznie z filiami; stan w dniu 31 XII) .....	318	300	291	269
122	Księgozbiór bibliotek publicznych (stan w dniu 31 XII) na 1000 ludności w wol. ....	3442	3435	3465	3395
123	Czytelnice bibliotek publicznych na 1000 ludności .....	170	165	137	133

a Patrz uwagi ogólne do działu „Edukacja i wychowanie”, ust. 1 i 2 na str. 212. b Od 2008 r. łącznie z - nieuwzględnionymi wychowania przedszkolnego w placówkach wykonujących działalność leczniczą (do 2011 r. określanych jako zakłady i połowie rocznika 6-latków, a w 2015 r. - w wieku 3-5 lat. d Od 2012 r. łącznie z danymi resortu obrony narodowej i spraw miejscem pracy jest praktyka lekarska i pielęgniarska. f łącznie z magistrami pielęgniarstwa. g Bez miejsc dziennych na zdrowia i opieka społeczna” ust. 2 na str. 247. i łącznie z oddziałami żłobkowymi. j Do 2010 r. bez klubów dziecięcych.

a See general notes to the chapter “Education”, item 1 and 2 on page 212. b Since 2008, including pre-primary education in the units performing health care activities (until 2011 defined as health care institution). c In 2014, the rate as calculated aged 3-5. d Since 2012 including data of the Ministry of Health and the Ministry of Interior. e Since 2005 working directly master nurses. g Excluding day places in hospital wards; since 2008 including beds and incubators for newborns. h See excluding children's clubs.

2015	2016	2017	2018	SPECIFICATION	No.
<b>I WYCHOWANIE (dok.)</b>					
(cont.)					
				Pre-primary education (as of beginning of the school year):	
23,6	26,0	27,8	28,9	places in nursery schools in thous.	105
32,1	36,6	37,6	38,3	children <sup>d</sup> in thousands:	106
21,4	24,4	25,5	26,2	in nursery schools	107
				in pre-primary sections	
8,0	9,1	9,2	9,5		108
				Children in nursery schools (as of beginning of the school year)	
549	520	561	590	per 1000 children aged 3-6 <sup>c</sup>	109
<b>I POMOC SPOŁECZNA AND SOCIAL WELFARE</b>					
				Medical personnel <sup>e</sup> (as of 31 XII):	
2916	3061	2978	2915	doctors	110
464	454	489	505	dentists	111
7437	7417	7411	7496	nurses <sup>f</sup>	112
				Beds in general hospitals <sup>g</sup> (as of 31 XII)	
50,2	50,4	49,1	46,1	per 10 thousand population	113
				In-patients in general hospitals	
2276	2192	2246	2239	per 10 thousand population	114
576	606	624	634	Out-patients departments (as of 31 XII) <sup>h</sup>	115
421	425	432	412	Generally available pharmacies (as of 31 XII)	116
2986	2948	2888	3013	Population (as of 31 XII) per 1 generally available pharmacy	117
				Consultations provided within the scope of out-patient health care per capita:	
6,9	6,8	6,9	7,1	medical	118
0,8	0,8	0,7	0,7	dental	119
				Children in nurseries <sup>i</sup> and children's clubs	
42,7	53,1	58,0	69,4	(as of 31 XII) per 1000 children up to age 3 <sup>j</sup>	120
<b>TURYSTYKA TOURISM</b>					
270	270	270	268	Public libraries (including branches; as of 31 XII)	121
				Public library collections (as of 31 XII)	
3401	3410	3418	3427	per 1000 population in vol.	122
131	128	125	124	Public library borrowers per 1000 population	123

w podziale według rodzaju placówek - zespołami wychowania przedszkolnego i punktami przedszkolnymi; od 2007 r. bez opieki zdrowotnej). c W 2014 r. do przeliczeń wskaźnika użyto liczbę dzieci w grupie 3-6 lat w liczbie ludności w wieku 3-5 lat wewnętrznych. e Od 2005 r. pracujący bezpośrednio z pacjentem; od 2006 r. łącznie z osobami, dla których głównym oddziałem szpitalnym; od 2008 r. łącznie z łózkami i inkubatorami dla noworodków. h Patrz uwagi ogólne działu „Ochrona

groups and pre-primary points not listed in division by type of establishments; since 2007, excluding pre-primary education using the number of children aged 3-6 in the population aged 3-5 and in half of the 6-year old population, and in 2015 - with a patient; since 2006 including persons for whom the primary workplace is a medical and nurse practice. f Including general notes to the chapter "Health care and social welfare" item 2 on page 247. i Including nursery wards. j Until 2010



## I. WAŻNIEJSZE DANE O WOJEWÓDZTWIE (cd.)

MAJOR DATA ON THE VOIVODSHIP (cont.)

Lp.	WYSZCZEGÓLNIENIE	2000	2005	2010
				KULTURA. CULTURE.
	Wypożyczenia księgozbioru z bibliotek publicznych w wol.:			
124	na 1000 ludności .....	3188	2964	2624
125	na 1 czytelnika .....	18,7	18,0	19,1
	Miejsca w teatrach i instytucjach muzycznych			
126	(stan w dniu 31 XII) na 1000 ludności .....	0,9	1,0	1,5
	Widzowie i słuchacze w teatrach i instytucjach muzycznych <sup>a</sup> na 1000 ludności .....	179	210	212
128	Muzea i oddziały muzealne (stan w dniu 31 XII) .....	20	22	24
	Zwiedzający muzea i wystawy			
129	na 1000 ludności .....	303	419	312
130	Kina stałe (stan w dniu 31 XII) .....	24	14	10
	Miejsca na widowni w kinach stałych (stan w dniu 31 XII) na 1000 ludności .....	5,5	4,5	4,0
132	Widzowie w kinach stałych na 1000 ludności .....	259	351	427
	Abonenci (stan w dniu 31 XII) na 1000 ludności:			
133	radiowi .....	225	216	148
134	telewizyjni .....	215	207	143
	Baza noclegowa turystyk <sup>b</sup>			
135	(stan w dniu 31 VII) .....	162	119	162
136	w tym hotele .....	18	31	66
	Miejsca noclegowe <sup>b</sup> (stan w dniu 31 VII)			
137	na 10 tys. ludności .....	75,6	64,8	95,4
138	Korzystający z noclegów <sup>b</sup> na 1000 ludności .....	202,9	229,8	316,4
				ROLNICTWO <sup>c</sup> AGRICULTURE <sup>c</sup>
139	Użytki rolne (stan w czerwcu) <sup>de</sup> w tys. ha .....	710,3	574,8	516,3
140	w tym w dobrej kulturze rolnej w % .....	.	.	97,4
141	Powierzchnia zasiewów (stan w czerwcu) <sup>ef</sup> w tys. ha .....	485,8	377,1	326,3
	Odpady komunalne zebrane <sup>f</sup> (w ciągu roku)			
	zboża podstawowe (łącznie z mieszankami			
142	zbożowymi) .....	64,1	71,4	72,2
143	w tym: pszenica .....	20,4	19,4	21,1
144	żyto .....	15,2	10,4	7,1
145	ziemniaki .....	15,1	8,0	6,3
146	buraki cukrowe .....	2,3	2,4	1,6

a Dane dotyczą działalności prowadzonej na terenie województwa, łącznie z imprezami organizowanymi w plenerze. z uwzględnieniem imputacji dla jednostek, które odmówiły udziału w badaniu. c Dane według siedziby użytkownika posiadaczy poniżej 1 ha użytków rolnych prowadzących działalność rolniczą o małej skali. e W 2010 r. dane Powszechnego zielone).

a Z ujęć własnych. b Pobór wody na ujęciach przed włączeniem do sieci. c Od 2010 r. dane nieporównywalne korzystająca — na podstawie szacunków; ludność ogółem — na podstawie bilansów. e Patrz uwagi ogólne do działu od 2003 r. dane nieporównywalne z danymi za lata poprzednie ze względu na zmianę katalogu odpadów.

2014	2015	2016	2017	2018	SPECIFICATION	No.
<b>TURYSTYKA (dok.)</b>						
<b>TOURISM (cont.)</b>						
					Public library loans in vol.:	
2699	2664	2632	2462	2454	per 1000 population	124
20,3	20,4	20,5	19,7	19,7	per borrower	125
					Seats in theatres and music institutions	
1,4	1,4	1,4	1,4	1,4	(as of 31 XII) per 1000 population	126
					Audience in theatres and music institutions <sup>a</sup>	
233	267	227	245	354	per 1000 population	127
30	34	34	32	31	Museums with branches (as of 31 XII)	128
					Museum and exhibition visitors	
540	600	571	518	517	per 1000 population	129
14	14	15	15	17	Fixed cinemas (as of 31 XII)	130
					Seats in fixed cinemas (as of 31 XII)	
5,7	5,7	6,0	6,1	6,2	per 1000 population	131
630	739	855	938	977	Audience in fixed cinemas per 1000 population	132
					Subscribers (as of 31 XII) per 1000 population:	
151	151	151	151	149	radio	133
145	145	145	145	143	television	134
					Tourist accommodation establishments <sup>b</sup>	
231	246	252	248	251	(as of 31 VII)	135
95	98	104	101	98	of which hotels	136
					Number of beds <sup>b</sup> (as of 31 VII)	
117,7	127,8	134,5	133,1	142,9	per 10 thousand population	137
377,1	411,2	474,9	464,3	501,5	Tourists accommodated <sup>b</sup> per 1000 population	138
<b>I LEŚNICTWO</b>						
<b>AND FORESTRY</b>						
484,8	481,3	490,9	486,2	470,7	Agricultural land (as of June) <sup>cd</sup> in thousand ha	139
99,2	98,6	98,3	98,9	98,6	of which in good agricultural condition in %	140
328,0	327,1	321,1	330,5	311,7	Sown area (as of June) <sup>de</sup> in thousand ha	141
					of which in %:	
70,9	66,8	68,3	70,3	70,5	basic cereals (including cereal mixed)	142
24,2	23,5	23,7	25,7	24,6	of which: wheat	143
5,7	3,3	3,7	4,3	4,4	rye	144
4,5	4,6	4,2	5,3	4,4	potatoes	145
1,2	1,0	1,1	1,3	1,0	sugar beets	146

b Od 2011 r. dotyczy obiektów posiadających 10 i więcej miejsc noclegowych; od 2016 r. dane opracowano gospodarstwa. d Od 2010 r. bez gruntów posiadaczy użytków rolnych nieprowadzących działalności rolniczej oraz gruntów Spisu Rolnego. f Od 2010 r. bez powierzchni upraw trwałych, ogrodów przydomowych oraz upraw na przyoranie (nawozy

10 and more bed places; since 2016 data were compiled with consideration of imputation for units which refused to land of owners of agricultural land who do not conduct agricultural activities and owners of less than 1 ha of agricultural permanent crops, kitchen gardens as well as area intended for ploughing (green fertilizers).

## I. WAŻNIEJSZE DANE O WOJEWÓDZTWIE (cd.)

MAJOR DATA ON THE VOIVODSHIP (cont.)

Lp.	WYSZCZEGÓLNIENIE	2000	2005	2010
				ROLNICTWO <sup>a</sup>
				AGRICULTURE <sup>a</sup>
	Zbiory w tys. t:			
	zboża podstawowe (łącznie z mieszankami			
147	zbożowymi) .....	685,5	729,6	605,9
148	w tym: pszenica .....	255,4	219,2	193,2
149	żyto .....	134,7	89,4	50,5
150	ziemniaki <sup>b</sup> .....	1283,7	515,3	339,7
151	buraki cukrowe .....	412,9	306,7	263,7
	Plony z 1 ha w dt:			
	zboża podstawowe (łącznie z mieszankami			
152	zbożowymi) .....	22,0	27,1	25,7
153	w tym: pszenica .....	25,7	30,0	28,0
154	żyto .....	18,2	22,7	21,9
155	ziemniaki <sup>b</sup> .....	175	170	164
156	buraki cukrowe .....	378	417	516
	Zwierzęta gospodarskie <sup>c</sup> (stan w czerwcu):			
	bydło:			
157	w tysiącach sztuk .....	259,1	193,3	182,0
158	na 100 ha użytków rolnych <sup>d</sup> w szt. ....	36,5	34,7	35,2
	trzoda chlewna (w latach 2000-2009			
	oraz 2011-2013 - stan w końcu lipca):			
159	w tysiącach sztuk .....	402,6	454,2	383,1
160	na 100 ha użytków rolnych <sup>d</sup> w szt. ....	56,7	81,6	74,2
	Produkcja na 1 ha użytków rolnych <sup>d</sup> :			
	żywca rzeźnego w przeliczeniu na mięso			
161	(łącznie z tłuszczami i podrobami) <sup>e</sup> w kg .....	100,6	172,2	196,7
162	mleka krowiego w l .....	746,5	667,4	709,1
	Skup produktów rolnych na 1 ha			
	użytków rolnych <sup>d</sup> :			
	ziarno zbóż podstawowych (łącznie z mieszankami			
163	Odpady komunalne zebrane f (w ciągu roku) .....	52	57	102
164	ziemniaki w kg .....	8	3	7
165	buraki cukrowe w kg .....	582	689	479
	żywiec rzeźny w przeliczeniu na mięso			
166	(łącznie z tłuszczami) <sup>e</sup> w kg .....	36	101	152
167	mleko krowie w l .....	250	328	312
	Zużycie nawozów w przeliczeniu na czysty składnik			
	na 1 ha użytków rolnych <sup>cd</sup> w kg:			
	mineralnych lub chemicznych (łącznie			
168	wieloskładnikowymi) .....	66,8	84,2	86,4
169	wapniowych .....	37,2	82,1	10,1

a Dane według siedziby użytkownika gospodarstwa. b Od 2010 r. bez ogrodów przydomowych. c W 2010 r. dane rolniczej oraz gruntów posiadaczy poniżej 1 ha użytków rolnych prowadzących działalność rolniczą o małej skali. w wadze poubojowej ciepłej. Od 2018 r. zmieniono współczynniki przeliczeniowe żywca rzeźnego na wagę poubojową

a Data are presented according to the official residence of land user. b Since 2010 excluding kitchen gardens. agricultural activities and owners of less than 1 ha of agricultural land who conduct agricultural activities on a small weight. Since 2018 the conversion rates in post-slaughter warm weight have been changed; data are not incomparable

2014	2015	2016	2017	2018	SPECIFICATION	No.
I LESNICTWO (cd.)						
AND FORESTRY (cont.)						
					Crop production in thousand tonnes:	
					basic cereals (including cereal	
771,4	673,8	653,1	748,7	657,0	mixed)	147
296,6	265,3	251,8	306,1	260,6	of which: wheat	148
48,4	25,5	27,1	36,4	33,2	rye	149
408,3	330,4	350,6	389,6	331,2	potatoes <sup>b</sup>	150
296,1	186,2	264,9	260,4	184,8	sugar beets	151
					Yields per 1 ha in dt:	
					basic cereals (including cereal	
33,2	30,8	29,8	32,2	29,9	mixed)	152
37,4	34,5	33,1	36,0	33,9	of which: wheat	153
25,9	23,7	22,8	25,4	24,1	rye	154
278	220	258	223	242	potatoes <sup>b</sup>	155
737	554	729	617	585	sugar beets	156
					Livestock <sup>c</sup> (as of June):	
					cattle:	
159,1	166,8	166,4	164,4	153,8	in thousand heads	157
32,8	34,7	33,9	33,8	32,7	per 100 ha of agricultural land <sup>d</sup> in heads	158
					pigs (in years 2000-2009 and 2011-2013 -	
					as of end of July):	
242,8	230,8	210,8	222,9	230,8	in thousand heads	159
50,1	48,0	42,9	45,9	49,0	per 100 ha of agricultural land <sup>d</sup> in heads	160
					Production per 1 ha of agricultural land <sup>d</sup> :	
					of animals for slaughter in terms of meat	
247,3	268,8	267,3	309,5	346,6	(including fats and pluck) <sup>e</sup> in kg	161
508,3	533,0	509,2	486,3	502,2	of cows' milk in l	162
					Procurement of agricultural products	
					per 1 ha of agricultural land <sup>d</sup> :	
168	186	191	149	156	basic cereal grains (including	
7	14	13	15	18	cereal mixed) in kg	163
532	466	540	496	552	potatoes in kg	164
					sugar beets in kg	165
203	211	221	231	255	animals for slaughter in terms of meat	
345	353	355	371	388	(including fats) <sup>e</sup> in kg	166
					cows' milk in l	167
					Consumption of fertilizers in terms of pure	
					ingredient per 1 ha of agricultural	
					land <sup>c,d,f</sup> in kg:	
					mineral or chemical (including mixed	
105,8	121,8	96,6	115,3	106,0	fertilizers)	168
16,5	20,9	21,3	28,3	35,9	lime	169

Powszechnego Spisu Rolnego. d Od 2010 r. bez gruntów posiadaczy użytkowników rolnych nieprowadzących działalności e Dotyczy mięsa: wołowego, cielęcego, wieprzowego, baraniego, końskiego, drobiowego, koziego, króliczego i dziczyzny; ciepłą (wbc); dane nie są porównywalne z danymi za lata poprzednie. f W roku gospodarczym.

c In 2010 data of the Agricultural Census. d Since 2010 excluding land of owners of agricultural land who do not conduct scale. e Concerns meat: beef, veal, pork, mutton, horseflesh, poultry, goat, rabbit and game; in post-slaughter warm with data for previous years. f In farming year.

## I. WAŻNIEJSZE DANE O WOJEWÓDZTWIE (cd.)

MAJOR DATA ON THE VOIVODSHIP (cont.)

Lp.	WYSZCZEGÓLNIENIE	2000	2005	2010
				ROLNICTWO <sup>a</sup>
				AGRICULTURE <sup>a</sup>
170	Ciągniki rolnicze (stan w czerwcu; w 2000 r. – stan w dniu 31 XII) na 100 ha użytków rolnych <sup>bc</sup> w szt. ....	9,5	14,2	16,1
171	Powierzchnia gruntów leśnych (stan w dniu 31 XII) w tys. ha	320,4	329,5	333,6
	Powierzchnia lasów (stan w dniu 31 XII):			
172	w tysiącach hektarów .....	314,4	323,2	327,1
173	na 1 mieszkańca w ha .....	0,2	0,3	0,3
174	Lesistość (stan w dniu 31 XII) w % .....	26,9	27,6	27,9
175	Pozyskanie drewna (grubizny) na 100 ha powierzchni lasów w m <sup>3</sup> .....	232,8	279,0	321,0
				PRZEMYSŁ
				INDUSTRY
	Produkcja sprzedana przemysłu:			
176	w milionach złotych (ceny bieżące) .....	.	15785,1	20769,9
177	rok poprzedni = 100 (ceny stałe) .....	.	.	105,9
178	2005 = 100 (ceny stałe) .....	.	100,0	129,2
179	na 1 zatrudnionego w zł (ceny bieżące) .....	.	227549	308557
180	na 1 mieszkańca w zł (ceny bieżące) .....	.	12271	16166
				BUDOWNICTWO
				CONSTRUCTION
	Sprzedaż produkcji budowlano-montażowej <sup>d</sup>			
	(ceny bieżące):			
181	w milionach złotych .....	.	2368,4	4662,5
182	w tym sektor prywatny w % .....	.	98,1	99,4
183	na 1 mieszkańca w zł .....	.	1841	3629
				TRANSPORT. TELEKOMUNIKACJA
				TRANSPORT. TELECOMMUNICATIONS
	Linie kolejowe eksploatowane normalnotorowe <sup>e</sup> :			
184	w kilometrach .....	722	707	722
185	Odpady komunalne zebrane <sup>f</sup> (w ciągu roku)	6,2	6,0	6,2
	Drogi publiczne o twardej nawierzchni (miejskie i zamiejskie):			
186	w kilometrach .....	11332	12084	13067
187	na 100 km <sup>2</sup> powierzchni ogólnej w km .....	97,1	103,2	111,6
	Samochody osobowe zarejestrowane <sup>f</sup> :			
188	w tysiącach sztuk .....	324,2	377,7	539,7
189	na 1000 ludności .....	249,0	294,0	421,0
190	Ścieżki rowerowe w km <sup>g</sup> .....	.	.	.

a Dane według siedziby użytkownika gospodarstwa. b Od 2010 r. bez gruntów posiadaczy użytków rolnych rolniczą o małej skali. c W 2010 r. dane Powszechnego Spisu Rolnego. d Zrealizowanej przez podmioty budowlane – również innych podmiotów, będących zarządcami infrastruktury kolejowej. f Od 2011 r. łącznie z posiadającymi

a Data are presented according to the official residence of land user. b Since 2010 excluding land of owners of agricultural activities on a small scale. c In 2010 data of the Agricultural Census. d Realized by construction units of other entities which are administrators of railway infrastructure. f Since 2011 including having temporary

2014	2015	2016	2017	2018	SPECIFICATION	No.
<b>I LEŚNICTWO (dok.)</b>						
<b>AND FORESTRY (cont.)</b>						
.	.	17,3	.	.	Agricultural tractors (as of June; in 2000 – – as of 31 XII) per 100 ha of agricultural land <sup>bc</sup> in units	170
336,6	337,6	338,2	338,7	339,0	Forest land (as of 31 XII) in thousand ha	171
330,1	331,0	331,6	332,1	332,3	Forest areas (as of 31 XII): in thousand ha	172
0,3	0,3	0,3	0,3	0,3	per capita in ha	173
28,2	28,3	28,3	28,4	28,4	Forest cover (as of 31 XII) in %	174
377,1	397,4	392,8	404,1	419,2	Removals (timber) per 100 ha of forest area in m <sup>3</sup>	175
24217,9	24097,1	24376,2	28212,7	31125,2	Sold production of industry: in million PLN (current prices)	176
107,2	102,6	102,5	112,6	110,3	previous year = 100 (constant prices)	177
152,1	156,2	160,1	180,3	191,7	2005 = 100 (constant prices)	178
382342	385924	377171	404588	436159	per employee in PLN (current prices)	179
19138	19126	19431	22575	25013	per capita in PLN (current prices)	180
3835,3	4065,8	3509,1	4371,3	5518,6	Sales of construction and assembly production <sup>d</sup> (current prices): in million PLN	181
99,4	99,4	99,6	.	.	of which private sector in %	182
3031	3227	2797	3498	4435	per capita in PLN	183
— stan w dniu 31 XII						
— as of 31 XII						
721	721	721	721	721	Railway lines operated - standard gauge <sup>e</sup> : in kilometres	184
6,2	6,2	6,2	6,2	6,2	per 100 km <sup>2</sup> of total area in km	185
13778	14126	14274	14452	14633	Hard surface public roads (urban and non-urban): in kilometres	186
117,7	120,6	122,1	123,4	124,9	per 100 km <sup>2</sup> of total area in km	187
609,8	629,3	657,7	680,7	706,8	Registered passenger cars <sup>f</sup> : in thousand units	188
482,7	501,0	525,0	546,0	569,3	per 1000 population	189
161,8	216,2	230,2	239,7	276,1	Bicycle paths – length in km <sup>g</sup>	190

nieprowadzących działalności rolniczej oraz gruntów posiadaczy poniżej 1 ha użytków rolnych prowadzących działalność według miejsca wykonywania robót. e Dane dotyczą sieci kolejowej Polskich Kolei Państwowych (PKP), od 2005 r. pozwolenia czasowe wydane w końcu roku. g Bez szlaków rowerowych.

agricultural land who do not conduct agricultural activities and owners of less than 1 ha of agricultural land who conduct – by place of performing works. e Data concern rail network of Polskie Koleje Państwowe (PKP), as well as since 2005 permission given at the end of the year. g Excluding bicycle trails.

## I. WAŻNIEJSZE DANE O WOJEWÓDZTWIE (cd.)

MAJOR DATA ON THE VOIVODSHIP (cont.)

Lp.	WYSZCZEGÓLNIENIE	2000	2005	2010
TRANSPORT. TELEKOMUNIKACJA				
TRANSPORT. TELECOMMUNICATIONS				
	Placówki dla usług pocztowych <sup>a</sup> :			
191	w liczbach bezwzględnych .....	299	312	308
192	na 100 tys. ludności .....	23,0	24,3	24,0
HANDEL				
TRADE				
	Sprzedaż detaliczna towarów (ceny bieżące):			
193	w milionach złotych .....	7382,1	9877,3	12681,4
194	na 1 mieszkańca w zł .....	5663	7678	9870
195	Sklepy (stan w dniu 31 XII) w tys. ....	14,6 <sup>b</sup>	12,0	11,2
196	Liczba ludności (stan w dniu 31 XII) na 1 sklep .....	89 <sup>b</sup>	107	115
FINANSE				
PUBLIC				
	<b>Budżety gmin<sup>d</sup></b>			
	Dochody:			
197	w milionach złotych .....	1207,8	1837,6	3179,1
198	na 1 mieszkańca w zł .....	1109	1706	2939
	Wydatki:			
199	w milionach złotych .....	1256,4	1825,0	3644,2
200	na 1 mieszkańca w zł .....	1153	1694	3369
	<b>Budżety miast na prawach powiatu</b>			
	Dochody:			
201	w milionach złotych .....	388,8	507,6	918,2
202	na 1 mieszkańca w zł .....	1818	2428	4521
	Wydatki:			
203	w milionach złotych .....	414,0	548,0	982,9
204	na 1 mieszkańca w zł .....	1936	2622	4840
	<b>Budżety powiatów</b>			
	Dochody:			
205	w milionach złotych .....	556,9	612,4	1003,1
206	Odpady komunalne zebrane f (w ciągu roku) .....	511	568	927
	Wydatki:			
207	w milionach złotych .....	558,1	628,1	1076,0
208	na 1 mieszkańca w zł .....	512	583	995

a Dane dotyczą poczty publicznej; w 2000 r. placówki pocztowe i placówki usług telekomunikacyjnych. b Dane dokonano przy przyjęciu skorygowanej liczby ludności uwzględniającej wyniki Narodowego Spisu Powszechnego Ludności również status miasta na prawach powiatu.

a Data concern public post; in 2000 post offices and telecommunication service offices. b Data are not comparable due population, which considers the results of Population and Housing Census 2002 according to administrative division

2014	2015	2016	2017	2018	SPECIFICATION	No.
— stan w dniu 31 XII (dok.)						
— as of 31 XII (cont.)						
					Postal service offices <sup>a</sup> :	
253	252	258	257	257	in absolute numbers	191
20,0	20,0	20,6	20,6	20,7	per 100 thousand population	192
					Retail sales (current prices):	
12368,9	12405,6	13625,6	13835,8	15384,1	in million PLN	193
9775	9846	10861	11071	12363	per capita in PLN	194
10,6	10,4	11,2	10,4	10,6	Shops (as of 31 XII) in thousands	195
119	121	112	120	117	Population (as of 31 XII) per 1 shop	196
<b>PUBLICZNE <sup>c</sup></b>						
<b>FINANCE <sup>c</sup></b>						
					<b>Budgets of gminas <sup>d</sup></b>	
					Revenue:	
3332,6	3395,7	3902,3	4162,5	4549,5	in million PLN	197
3126	3199	3693	3955	4341	per capita in PLN	198
					Expenditure:	
3372,3	3325,7	3703,0	4158,5	4762,3	in million PLN	199
3164	3133	3504	3952	4544	per capita in PLN	200
					<b>Budgets of cities with powiat status</b>	
					Revenue:	
1056,2	1091,1	1114,0	1226,8	1275,1	in million PLN	201
5295	5497	5634	6217	6495	per capita in PLN	202
					Expenditure:	
1108,4	1204,2	1150,4	1268,5	1373,7	in million PLN	203
5557	6067	5818	6428	6997	per capita in PLN	204
					<b>Budgets of powiats</b>	
					Revenue:	
1042,0	1032,6	1043,7	1076,3	1187,5	in million PLN	205
978	973	988	1023	1133	per capita in PLN	206
					Expenditure:	
1067,1	1018,5	1021,1	1069,8	1190,6	in million PLN	207
1001	960	966	1017	1136	per capita in PLN	208

nieporównywalne w związku ze zmianą w 2004 r. metody badania sklepów. c Przeliczeń danych na 1 mieszkańca za 2000 r. i Mieszkań 2002 według stanu w każdorazowym podziale administracyjnym. d Bez dochodów i wydatków gmin mających

change in 2004 the method of shop survey. c Calculations of data per capita for 2000 are based on the revised number of obligatory in given period. d Excluding revenue and expenditure of gminas which are also cities with powiat status.



## I. WAŻNIEJSZE DANE O WOJEWÓDZTWIE (cd.)

MAJOR DATA ON THE VOIVODSHIP (cont.)

Lp.	WYSZCZEGÓLNIENIE	2000	2005	2010
				FINANSE PUBLIC
	<b>Budżet województwa</b>			
	Dochody:			
209	w milionach złotych .....	189,4	172,6	520,8
210	na 1 mieszkańca w zł .....	145	134	405
	Wydatki:			
211	w milionach złotych .....	189,0	171,6	560,9
212	na 1 mieszkańca w zł .....	145	133	437
				INWESTYCJE. INVESTMENTS.
	Nakłady inwestycyjne (ceny bieżące):			
213	w milionach złotych .....	2750,8	2987,5	6745,4
214	na 1 mieszkańca w zł .....	2110	2322	5250
	Wartość brutto środków trwałych (stan w dniu 31 XII; bieżące ceny ewidencyjne):			
215	w milionach złotych .....	.	51429,7	65481,4
216	na 1 mieszkańca w zł .....	.	.	51056
				PODMIOTY GOSPODARKI NARODOWEJ ENTITIES OF THE NATIONAL ECONOMY
217	Ogółem: w tysiącach .....	89,1	104,4	108,7
218	na 10 tys. ludności .....	684	813	848
	Osoby prawne i jednostki organizacyjne niemające osobowości prawnej:			
219	w tysiącach .....	16,6	20,1	22,1
220	1999 = 100 .....	108,0	130,5	143,4
	w tym:			
221	spółdzielnie .....	0,6	0,5	0,5
222	spółki handlowe .....	2,6	4,0	4,8
223	w tym z udziałem kapitału zagranicznego .....	0,4	0,5	0,6
224	spółki cywilne .....	7,4	7,0	7,1
	Odpady komunalne zebrane <sup>f</sup> (w ciągu roku)			
225	w tysiącach .....	72,5	84,3	86,7
226	1999 = 100 .....	110,3	128,3	131,8
227	na 10 tys. ludności .....	557	656	676

a Przeliczeń danych na 1 mieszkańca za 2000 r. dokonano przy przyjęciu skorygowanej liczby ludności uwzględniającej administracyjnym. b Dane za 2000 r. nieporównywalne w związku z nowelizacją w 2002 r. ustawy o rachunkowości.

a Calculations of data per capita for 2000 are based on the revised number of population, which considers the results 2000 are not comparable due to amendments in 2002 of the Act of Accounting. c Excluding persons tending private

2014	2015	2016	2017	2018	SPECIFICATION	No.
<b>PUBLICZNE <sup>a</sup> (dok.)</b>						
<b>FINANCE <sup>a</sup> (cont.)</b>						
<b>Budget of voivodship</b>						
Revenue:						
633,1	664,3	416,6	513,8	656,3	in million PLN	209
500	527	332	411	527	per capita in PLN	210
Expenditure:						
622,8	689,7	384,2	484,2	702,7	in million PLN	211
492	547	306	387	565	per capita in PLN	212
<b>ŚRODKI TRWAŁE <sup>b</sup></b>						
<b>FIXED ASSETS <sup>b</sup></b>						
Investment outlays (current prices):						
4952,1	5826,0	4397,3	4852,3	5706,3	in million PLN	213
3913	4624	3505	3883	4586	per capita in PLN	214
Gross value of fixed assets (as of 31 XII; current book-keeping prices):						
85841,0	89249,3	91265,7	95625,9	97723,7	in million PLN	215
67956	70992	72844	76640	78711	per capita in PLN	216
<b>W REJESTRZE REGON <sup>c</sup> — stan w dniu 31 XII</b>						
<b>IN THE REGON REGISTER <sup>c</sup> — as of 31 XII</b>						
110,1	110,6	111,1	112,3	113,7	Total: in thousands	217
872	880	887	900	916	per 10 thousand population	218
Legal persons and organizational entities without legal personality:						
25,4	26,2	27,0	27,5	26,6	in thousands	219
165,2	170,2	175,8	178,7	172,7	1999 = 100	220
of which:						
0,5	0,5	0,5	0,5	0,5	cooperatives	221
6,0	6,5	7,0	7,5	6,6	commercial companies	222
0,6	0,6	0,7	0,7	0,5	of which with foreign capital participation	223
7,5	7,5	7,6	7,6	7,6	civil law partnerships	224
Natural persons conducting economic activity:						
84,7	84,4	84,1	84,8	87,2	in thousands	225
128,9	128,4	127,9	129,0	132,6	1999 = 100	226
671	671	671	680	702	per 10 thousand population	227

wyniki Narodowego Spisu Powszechnego Ludności i Mieszkań 2002 według stanu w każdorazowym podziale  
c Bez osób prowadzących gospodarstwa indywidualne w rolnictwie.

of Population and Housing Census 2002 according to administrative division obligatory in a given period. b Data for farms in agricultural.

## I. WAŻNIEJSZE DANE O WOJEWÓDZTWIE (dok.)

MAJOR DATA ON THE VOIVODSHIP (cont.)

Lp.	WYSZCZEGÓLNIENIE	2000	2005	2010
				RACHUNKI REGIONAL
	Produkt krajowy brutto (ceny bieżące):			
228	w milionach złotych .....	.	.	.
229	na 1 mieszkańca <sup>a</sup> w zł .....	.	.	.
	Produktu krajowy brutto (ceny stałe)			
230	- rok poprzedni = 100 .....	.	.	.
	Wartość dodana brutto (ceny bieżące):			
231	w milionach złotych .....	.	.	.
232	na 1 mieszkańca <sup>a</sup> w zł .....	.	.	.
	Nominalne dochody do dyspozycji brutto			
	w sektorze gospodarstw domowych:			
233	w milionach złotych .....	.	.	.
234	na 1 mieszkańca <sup>a</sup> w zł .....	.	.	.
	Realne dochody do dyspozycji brutto w sektorze			
235	gospodarstw domowych - rok poprzedni = 100 .....	.	.	.

<sup>a</sup> Patrz uwagi ogólne do działu „Rachunki regionalne”, ust. 10 na str. 379.

a See general notes to the chapter “Regional accounts”, item 10 on page 379.

2014	2015	2016	2017	2018	SPECIFICATION	No.
REGIONALNE ACCOUNTS						
.	42641	43448	46202	.	Gross domestic product (current prices): in million PLN	228
.	33844	34633	36970	.	per capita <sup>a</sup> in PLN	229
.	102,2	101,2	104,1	.	Gross domestic product (constant prices) - previous year = 100	230
.	37830	38376	40576	.	Gross value added (current prices): in million PLN	231
.	30026	30591	32468	.	per capita <sup>a</sup> in PLN	232
.	30241	31947	33697	.	Gross nominal disposable income in the households sector: in million PLN	233
.	24002	25466	26964	.	per capita <sup>a</sup> in PLN	234
.	104,5	106,2	103,2	.	Gross real disposable income in the households sector - previous year = 100	235

## II. WYBRANE DANE O PODREGIONACH I POWIATACH

## SELECTED DATA BY SUBREGIONS AND POWIATS

Lp. No.	WYSZCZEGÓLNIENIE SPECIFICATION	Powierzchnia <sup>ab</sup> Total area <sup>ab</sup>		Ludność <sup>a</sup> Population <sup>a</sup>						
		w km <sup>2</sup> in km <sup>2</sup>	w odsetkach in %	w tys. in thousands	w odsetkach in %	wzrost lub spadek w stosunku do 2017 r. w % increase or decrease in relation to 2017 in %	na 1 km <sup>2</sup> per 1 km <sup>2</sup>		w miastach w % ogółu ludności in % of total population	
							2010	2018	2010	2018
1	<b>WOJEWÓDZTWO .....</b> <b>VOIVODSHIP</b>	<b>11711</b>	<b>100,0</b>	<b>1241,5</b>	<b>100,0</b>	<b>-0,5</b>	<b>110</b>	<b>106</b>	<b>45,1</b>	<b>44,9</b>
2	<b>Podregion (Subregion)</b> <b>kielecki .....</b>	<b>5031</b>	<b>43,0</b>	<b>762,4</b>	<b>61,4</b>	<b>-0,5</b>	<b>156</b>	<b>152</b>	<b>55,7</b>	<b>55,2</b>
	Powiaty: Powiats:									
3	kielecki .....	2246	19,2	210,7	17,0	0,3	91	94	6,7	7,9
4	konecki .....	1140	9,7	80,6	6,5	-0,8	74	71	32,0	34,9
5	ostrowiecki .....	617	5,3	110,1	8,9	-0,9	189	179	68,9	68,2
6	skarżyski .....	395	3,4	74,8	6,0	-1,1	201	189	72,3	71,8
7	starachowicki .....	523	4,5	90,4	7,3	-0,6	181	173	58,6	57,2
	Miasto na prawach powiatu: City with powiat status:									
8	Kielce .....	110	0,9	195,8	15,8	-0,5	1846	1785	100,0	100,0
9	<b>Podregion (Subregion)</b> <b>sandomiersko- jędrzejowski .....</b>	<b>6680</b>	<b>57,0</b>	<b>479,1</b>	<b>38,6</b>	<b>-0,6</b>	<b>75</b>	<b>72</b>	<b>28,5</b>	<b>28,4</b>
	Powiaty: Powiats:									
10	buski .....	968	8,3	72,1	5,8	-0,4	77	74	23,0	24,8
11	jędrzejowski .....	1257	10,7	86,1	6,9	-0,6	71	68	30,3	29,5
12	kazimierski .....	422	3,6	33,9	2,7	-0,6	85	80	20,4	20,3
13	opatowski .....	911	7,8	52,6	4,2	-0,9	61	58	21,0	21,1
14	pińczowski .....	613	5,2	39,3	3,2	-0,6	68	64	30,6	29,9
15	sandomierski .....	676	5,8	77,8	6,3	-0,8	120	115	36,2	35,9
16	staszowski .....	925	7,9	72,2	5,8	-0,4	80	78	35,3	34,6
17	włoszczowski .....	908	7,8	45,3	3,7	-0,4	52	50	23,1	22,2

a Stan w dniu 31 grudnia. b Według ewidencji geodezyjnej.

a As of 31st December. b According to geodetic register.

Przyrost naturalny na 1000 ludności Natural increase per 1000 population		Saldo migracji wewnętrznych i zagranicznych na pobyt stały Net internal and international migration for permanent residence				Zgony niemowląt na 1000 urodzeń żywych Infant deaths per 1000 live births		Ludność <sup>a</sup> w wieku Population <sup>a</sup> at age						Lp. No.
		w liczbach bezwzględnych in absolute numbers		na 1000 ludności per 1000 population				poniżej 25 lat below 25 years		65 lat i więcej and more				
								w % ogółu ludności in % of total population		wzrost lub spadek w stosunku do 2017 r. w % increase or decrease in relation to 2017 in %		w % ogółu ludności in % of total population		
2010	2018	2010	2018	2010	2018	2010	2018	2010	2018	2010	2018	2010	2018	
-1,2	-3,1	-2545	-2452	-2,0	-2,0	6,3	3,8	28,2	24,3	-2,0	14,8	19,0	3,0	1
-0,4	-2,6	-1442	-1467	-1,8	-1,9	6,2	3,1	27,9	24,0	-1,7	14,4	19,0	3,2	2
1,8	0,6	747	431	3,7	2,1	7,9	3,7	32,7	28,0	-1,5	12,0	14,5	3,7	3
-1,4	-4,4	-204	-315	-2,4	-3,9	5,0	6,4	27,5	23,8	-2,6	15,4	19,9	2,9	4
-2,8	-5,7	-313	-369	-2,7	-3,3	10,2	1,3	26,1	22,5	-2,2	15,0	20,5	3,2	5
-2,1	-6,0	-358	-360	-4,5	-4,8	7,4	-	25,5	21,7	-2,6	15,8	21,0	2,4	6
-1,1	-3,7	-192	-272	-2,0	-3,0	3,3	1,3	27,5	23,6	-1,9	16,0	20,4	2,7	7
0,5	-1,7	-1122	-582	-5,5	-3,0	3,6	3,9	25,3	21,7	-1,0	14,8	21,2	3,5	8
-2,6	-4,0	-1103	-985	-2,2	-2,1	6,4	5,0	28,7	24,8	-2,4	15,5	19,1	2,6	9
-3,2	-4,5	32	-50	0,4	-0,7	6,9	5,4	27,4	24,1	-2,2	16,6	20,0	2,2	10
-0,3	-2,9	-281	-209	-3,2	-2,4	2,0	2,5	29,1	25,8	-2,2	14,7	18,7	3,2	11
-5,6	-4,2	-59	-58	-1,6	-1,7	10,3	3,7	27,2	22,8	-2,3	17,3	20,0	2,3	12
-4,0	-7,5	-132	-108	-2,4	-2,1	7,7	7,8	28,7	24,8	-2,6	15,7	18,7	2,4	13
-5,2	-4,6	-120	-58	-2,9	-1,5	5,7	6,3	27,6	23,6	-3,0	16,9	20,4	2,5	14
-3,1	-4,6	-308	-268	-3,8	-3,4	9,9	4,7	28,8	24,2	-2,6	15,5	19,5	1,9	15
0,1	-2,1	-159	-142	-2,1	-2,0	7,9	8,1	30,1	25,9	-2,5	13,7	17,7	3,8	16
-2,8	-2,4	-76	-92	-1,6	-2,0	4,3	2,3	30,0	25,7	-1,6	15,0	18,5	1,9	17

## II. WYBRANE DANE O PODREGIONACH I POWIATACH (cd.)

SELECTED DATA BY SUBREGIONS AND POWIATS (cont.)

Lp. No.	WYSZCZEGÓLNIENIE SPECIFICATION	Pobór wody na potrzeby gospodarki narodowej i ludności na 1 km <sup>2</sup> w dam <sup>3</sup> Water withdrawal for needs of the national economy and population per 1 km <sup>2</sup> in dam <sup>3</sup>		Ścieki przemysłowe i komunalne oczyszczane w % ścieków wymagających oczyszczania Industrial and municipal wastewater treated in % of waste requiring treatment		Ludność korzystająca z oczyszczalni ścieków w % ludności ogółem <sup>a</sup> Population using wastewater treatment plants <sup>a</sup> in % of total population <sup>a</sup>			
		2010	2018	2010	2018	ogółem total	miasta urban areas	wieś rural areas	
									2010
1	<b>WOJEWÓDZTWO .....</b> <b>VOIVODSHIP</b>	<b>119,8</b>	<b>131,5</b>	<b>67,8</b>	<b>82,3</b>	<b>48,9</b>	<b>64,3</b>	<b>95,3</b>	<b>39,1</b>
	<b>Podregion (Subregion)</b>								
2	<b>kielecki .....</b>	<b>10,9</b>	<b>10,8</b>	<b>74,1</b>	<b>80,3</b>	<b>58,5</b>	<b>74,9</b>	<b>95,3</b>	<b>49,8</b>
	Powiaty: Powiats:								
3	kielecki .....	6,5	6,7	52,7	69,4	33,6	55,9	89,5	53,1
4	konecki .....	11,4	3,5	99,9	99,9	28,9	61,1	94,9	43,0
5	ostrowiecki .....	10,6	10,8	100,0	99,1	59,2	72,6	90,6	33,9
6	skarżyski .....	10,3	9,2	100,0	100,0	60,6	81,7	96,2	44,9
7	starachowicki .....	10,5	10,6	100,0	100,0	69,7	81,5	97,8	59,7
	Miasto na prawach powiatu: City with powiat status:								
8	Kielce .....	100,2	90,2	99,8	99,8	89,9	96,7	96,7	-
	<b>Podregion (Subregion)</b>								
9	<b>sandomiersko- jędrzejowski .....</b>	<b>201,9</b>	<b>222,4</b>	<b>53,3</b>	<b>90,3</b>	<b>33,7</b>	<b>47,4</b>	<b>95,3</b>	<b>28,5</b>
	Powiaty: Powiats:								
10	buski .....	11,8	6,9	100,0	100,0	37,5	57,0	98,5	43,2
11	jędrzejowski .....	14,8	11,2	99,1	75,2	31,2	36,7	83,9	17,0
12	kazimierski .....	0,8	2,2	100,0	100,0	15,2	33,8	89,8	19,6
13	opatowski .....	2,7	3,2	100,0	100,0	28,7	39,2	100,0	23,0
14	pińczowski .....	6,5	4,2	35,0	45,8	41,6	50,6	99,2	29,9
15	sandomierski .....	5,6	6,3	12,3	100,0	36,7	44,8	96,1	16,1
16	staszowski .....	1401,1	1565,6	97,4	95,0	38,9	60,6	99,7	39,9
17	włoszczowski .....	13,4	6,8	100,0	100,0	32,2	53,1	99,8	39,8

a Ludność korzystająca - dane szacunkowe, ludność ogółem - na podstawie bilansów. b Stan w dniu 31 grudnia.

a Population connected to - estimated data, the total population - based on balances. b As of 31st December.

Emisja zanieczyszczeń powietrza z zakładów szczególnie uciążliwych w tys. t Emission of air pollutants from plants of significant environmental nuisance in thousand tonnes				Powierzchnia o szczególnych walorach przyrodniczych prawnie chroniona <sup>b</sup> na 1 mieszkańca w m <sup>2</sup> Area of special nature value under legal protection <sup>b</sup> per capita in m <sup>2</sup>		Odpady (z wyłączeniem odpadów komunalnych) wytworzone na 1 km <sup>2</sup> w t Waste (excluding municipal waste) generated per 1 km <sup>2</sup> in t		Nakłady na środki trwałe (ceny bieżące) na 1 mieszkańca w zł Outlays on fixed assets (current prices) per capita in PLN				Lp. No.
pyłowych particulates		gazowych (łącznie z dwutlenkiem węgla) gases (including carbon dioxide)		2010	2018	2010	2018	służące ochronie środowiska in environmental protection		służące gospodarce wodnej in water management		
2010	2018	2010	2018					2010	2018	2010	2018	
<b>2,8</b>	<b>1,8</b>	<b>13330,3</b>	<b>15271,5</b>	<b>5893</b>	<b>6133</b>	<b>167,7</b>	<b>429,2</b>	<b>454,8</b>	<b>230,0</b>	<b>95,1</b>	<b>59,8</b>	1
<b>1,3</b>	<b>0,7</b>	<b>2470,0</b>	<b>2635,3</b>	<b>5375</b>	<b>5494</b>	<b>186,6</b>	<b>628,6</b>	<b>485,3</b>	<b>195,8</b>	<b>37,0</b>	<b>30,3</b>	2
0,4	0,2	1459,2	1602,7	10199	9918	165,8	888,6	1246,6	226,9	45,1	51,9	3
0,1	0,1	122,6	169,3	9592	10096	36,7	56,8	220,4	101,9	92,0	75,0	4
0,1	0,1	337,7	322,8	3879	4110	537,0	665,8	96,9	176,3	15,6	17,1	5
0,1	0,0	104,9	58,9	3768	3875	82,9	1237,7	354,2	266,1	27,1	2,9	6
0,2	0,1	121,1	152,5	4957	5249	68,8	142,1	587,7	326,0	60,8	5,1	7
0,4	0,2	324,5	329,1	402	347	1133,6	1163,6	55,2	125,2	11,1	18,4	8
<b>1,6</b>	<b>1,1</b>	<b>10860,3</b>	<b>12636,2</b>	<b>6705</b>	<b>7151</b>	<b>153,5</b>	<b>279,0</b>	<b>407,0</b>	<b>284,5</b>	<b>186,1</b>	<b>106,7</b>	9
0,1	0,0	34,6	17,2	12010	12965	16,7	-	314,5	429,6	47,9	26,3	10
0,1	0,2	1019,5	1344,6	9575	9672	2,3	104,5	337,0	136,8	102,9	54,9	11
0,0	0,0	19,4	2,5	2093	2378	10,2	-	8,0	109,4	9,0	18,7	12
0,3	0,1	1745,3	2190,5	2351	2516	5,4	314,1	774,1	426,4	234,0	5,7	13
0,0	0,0	83,0	90,6	14418	15392	30,4	53,8	185,1	159,1	98,8	x	14
0,1	0,1	129,3	145,0	583	645	43,2	91,9	111,1	94,5	252,7	505,7	15
0,7	0,6	7356,8	8316,7	4431	4946	927,2	1146,2	831,8	538,3	473,6	10,9	16
0,2	0,1	472,4	529,1	8953	9594	100,9	320,3	592,5	331,7	148,1	74,5	17



## II. WYBRANE DANE O PODREGIONACH I POWIATACH (cd.)

SELECTED DATA BY SUBREGIONS AND POWIATS (cont.)

Lp. No.	WYSZCZEGÓLNIENIE SPECIFICATION	Przestępstwa stwierdzone przez Policję w zakończonych postępowaniach przygotowawczych na 10 tys. ludności Ascertained crimes by the Police in completed preparatory proceedings per 10 thousand population		Wskaźnik wykrywalności sprawców przestępstw stwierdzonych przez Policję w % Rate of detectability of delinquents in ascertained crimes by the Police in %	Pracujący <sup>abc</sup> Employed persons <sup>abc</sup>				
		2010 <sup>f</sup>	2018		ogółem total		w % ogółem in % of total		
					w tys. in thousands	na 1000 ludności per 1000 popula- tion	rolnictwo, leśnictwo, łowiectwo i rybactwo agriculture, forestry and fishing	przemysł i budownictwo industry and con- struction	pozostałe rodzaje działalności other activities
		2018		2018					
1	<b>WOJEWÓDZTWO .....</b> <b>VOIVODSHIP</b>	<b>259,8</b>	<b>162,9</b>	<b>80,6</b>	<b>391,9</b>	<b>316</b>	<b>38,0</b>	<b>21,5</b>	<b>40,5</b>
2	<b>Podregion (Subregion)</b> <b>kielecki .....</b>	<b>284,8</b>	<b>175,6</b>	<b>77,0</b>	<b>220,2</b>	<b>289</b>	<b>23,1</b>	<b>26,7</b>	<b>50,2</b>
	Powiaty: Powiats:								
3	kielecki .....	260,2	98,2	81,0	50,1	238	52,8	16,2	31,0
4	konecki .....	221,3	119,1	77,0	20,0	247	32,7	29,5	37,8
5	ostrowiecki .....	217,4	159,0	73,0	25,5	231	26,5	28,8	44,7
6	skarżyski .....	413,1	265,3	83,6	15,1	201	13,8	31,5	54,7
7	starachowicki .....	354,7	157,2	79,4	29,6	328	26,2	42,9	30,9
	Miasto na prawach powiatu: City with powiat status:								
8	Kielce .....	291,6	265,2	73,5	80,0	409	1,7	24,9	73,4
9	<b>Podregion (Subregion)</b> <b>sandomiersko- jędrzejowski .....</b>	<b>220,7</b>	<b>142,8</b>	<b>87,6</b>	<b>171,7</b>	<b>358</b>	<b>57,0</b>	<b>15,0</b>	<b>28,0</b>
	Powiaty: Powiats:								
10	buski .....	239,3	143,2	88,4	29,8	413	62,1	7,2	30,8
11	jędrzejowski .....	146,8	181,6	90,5	26,9	312	56,2	17,9	25,9
12	kazimierski .....	192,6	128,2	88,0	13,3	394	78,2	3,0	18,8
13	opatowski .....	207,3	122,8	83,4	17,4	331	62,6	11,2	26,2
14	pińczowski .....	275,3	169,7	88,1	14,0	356	60,1	11,7	28,2
15	sandomierski .....	193,2	120,7	83,9	29,2	375	54,0	13,2	32,8
16	staszowski .....	209,7	110,9	85,5	25,1	347	44,7	25,7	29,6
17	włoszczowski .....	386,0	167,6	90,7	16,1	356	47,1	27,9	25,0

a Stan w dniu 31 grudnia. b Według faktycznego miejsca pracy i rodzaju działalności; bez podmiotów gospodarczych w rolnictwie wyszacowanych od 2010 roku na podstawie Powszechnego Spisu Rolnego 2010. d Bez podmiotów 4834,76 zł. f Łącznie z prokuraturą. g Bez czynów karalnych popełnionych przez nieletnich.

a As of 31st December. b By actual workplace and kind of activity; excluding economic entities employing up to 9 the basis of the results of the the Agricultural Census 2010. d Excluding economic entities employing up to 9 persons. g Excluding punishable acts.committed by juveniles.

Bezrobotni zarejestrowani <sup>a</sup> Registered unemployed persons <sup>a</sup>						Przeciętne miesięczne wynagrodzenia brutto <sup>d</sup> Average monthly gross wages and salaries <sup>d</sup>						Lp. No.		
ogółem w tys. total in thousands		z liczby ogółem — w % of total number — in %				Stopa bezrobocia zarejestrowanego <sup>ac</sup> w % Registered unemployment rate <sup>ac</sup> in %		w zł in PLN		Polska = 100 <sup>e</sup> Poland = 100 <sup>e</sup>			woje- wództ wo = 100 voivod- ship = 100	
		pozostający bez pracy dłużej niż 1 rok out of work for longer than 1 year		w wieku do 25 lat aged up to 25 years										
2010	2018	2010	2018	2010	2018	2010	2018	2010	2018					
<b>82,1</b>	<b>44,1</b>	<b>30,7</b>	<b>36,7</b>	<b>22,3</b>	<b>13,6</b>	<b>15,2</b>	<b>8,3</b>	<b>2971,58</b>	<b>4171,17</b>	<b>100,0</b>	<b>86,3</b>	1		
<b>54,5</b>	<b>28,7</b>	<b>29,6</b>	<b>34,8</b>	<b>19,4</b>	<b>11,4</b>	<b>17,0</b>	<b>9,1</b>	<b>2966,95</b>	<b>4185,79</b>	<b>100,4</b>	<b>86,6</b>	2		
13,3	8,0	23,2	29,8	25,6	15,5	18,8	10,7	2709,04	3777,02	90,6	78,1	3		
7,1	3,4	31,9	27,3	18,9	14,6	22,1	11,6	2743,51	3943,80	94,5	81,6	4		
8,7	4,3	33,1	36,3	19,0	11,2	20,6	11,7	2827,82	3813,50	91,4	78,9	5		
7,3	3,9	29,4	36,2	16,3	9,1	25,6	15,7	2783,02	3965,25	95,1	82,0	6		
6,7	3,1	32,5	43,7	19,4	8,8	17,3	8,0	2671,49	4170,22	100,0	86,3	7		
11,4	6,0	31,3	38,9	15,0	6,9	10,6	5,5	3200,80	4493,16	107,7	92,9	8		
<b>27,6</b>	<b>15,4</b>	<b>33,0</b>	<b>40,3</b>	<b>27,8</b>	<b>17,8</b>	<b>12,5</b>	<b>7,2</b>	<b>2982,23</b>	<b>4138,65</b>	<b>99,2</b>	<b>85,6</b>	9		
3,3	1,4	21,1	31,4	30,0	20,9	9,0	3,9	2700,95	3846,44	92,2	79,6	10		
4,9	2,5	39,8	42,6	26,5	17,9	13,5	7,1	3040,91	4440,95	106,5	91,9	11		
1,9	1,2	37,4	50,4	34,7	22,2	11,5	7,5	2638,63	3544,35	85,0	73,3	12		
4,7	3,1	44,3	41,8	27,1	17,2	19,5	13,6	2749,31	3692,26	88,5	76,4	13		
1,7	1,1	32,7	48,2	32,1	19,0	9,4	6,6	2895,48	3925,26	94,1	81,2	14		
4,3	2,5	33,2	38,4	26,4	16,6	11,8	6,9	3221,56	4359,40	104,5	90,2	15		
3,8	2,3	16,9	33,9	27,7	17,0	11,8	7,2	3138,70	4271,73	102,4	88,4	16		
3,0	1,3	34,3	40,7	24,1	13,5	14,6	6,4	2913,74	4089,25	98,0	84,6	17		

o liczbie pracujących do 9 osób. c Dane opracowano z uwzględnieniem pracujących w gospodarstwach indywidualnych gospodarzy o liczbie pracujących do 9 osób. e Przeciętne miesięczne wynagrodzenie brutto w kraju wynosiło

persons. c Data are compiled considering employed persons on private farms in agriculture estimated since 2010 on e Average monthly gross wages and salaries in Poland amounted to 4834,76 PLN. f Including prosecutor's office.

## II. WYBRANE DANE O PODREGIONACH I POWIATACH (cd.)

SELECTED DATA BY SUBREGIONS AND POWIATS (cont.)

Lp. No.	WYSZCZEGÓLNIENIE SPECIFICATION	Sieć rozdzielcza <sup>a</sup> na 100 km <sup>2</sup> w km Distribution systems <sup>a</sup> per 100 km <sup>2</sup> in km						Zasoby mieszkaniowe <sup>ab</sup> Dwelling stocks <sup>ab</sup>		
		wodociągowa water-line system		kanalizacyjna <sup>d</sup> sewerage system <sup>d</sup>		gazowa gas-line system		mieszkania na 1000 ludności dwellings per 1000 population	przeciętna powierz- chnia użytkowa 1 miesz- kania w m <sup>2</sup> average useful floor area of dwelling in m <sup>2</sup>	
		2010	2018	2010	2018	2010	2018		2010	2018
1	<b>WOJEWÓDZTWO .....</b> <b>VOIVODSHIP</b>	<b>106,1</b>	<b>118,3</b>	<b>28,9</b>	<b>53,7</b>	<b>28,9</b>	<b>33,1</b>	<b>331,7</b>	<b>360,2</b>	<b>74,9</b>
	<b>Podregion (Subregion)</b>									
2	<b>kielecki .....</b>	<b>115,6</b>	<b>126,4</b>	<b>42,7</b>	<b>74,1</b>	<b>31,8</b>	<b>38,1</b>	<b>338,9</b>	<b>368,5</b>	<b>70,2</b>
	Powiaty: Powiats:									
3	kielecki .....	109,2	127,2	41,3	71,7	6,3	13,4	274,4	290,9	89,3
4	konecki .....	88,5	92,8	8,6	37,1	10,8	12,0	344,2	374,2	72,6
5	ostrowiecki .....	141,0	147,1	31,7	66,9	53,1	55,9	344,9	374,7	68,2
6	skarżyski .....	121,2	125,1	37,5	79,9	57,8	61,5	373,7	407,4	64,9
7	starachowicki .....	131,7	134,1	89,5	115,5	89,1	99,3	333,5	361,0	69,5
	Miasto na prawach powiatu: City with powiat status:									
8	Kielce .....	285,7	310,8	282,2	330,6	283,6	336,4	387,5	434,6	58,7
	<b>Podregion (Subregion)</b>									
9	<b>sandomiersko- -jędrzejowski .....</b>	<b>99,0</b>	<b>112,1</b>	<b>18,5</b>	<b>38,3</b>	<b>26,7</b>	<b>29,4</b>	<b>320,4</b>	<b>347,0</b>	<b>82,8</b>
	Powiaty: Powiats:									
10	buski .....	112,0	121,1	26,1	60,0	52,6	56,7	322,7	349,5	85,7
11	jędrzejowski .....	54,8	75,7	12,5	21,0	0,6	2,8	328,4	352,7	79,9
12	kazimierski .....	129,9	148,3	13,5	32,8	x	x	300,3	325,7	93,3
13	opatowski .....	117,4	126,7	15,4	23,6	39,2	40,2	327,3	357,1	78,0
14	pińczowski .....	94,0	111,7	22,6	40,9	3,5	5,8	338,9	370,0	80,6
15	sandomierski .....	161,2	178,2	26,3	45,3	97,0	103,0	306,8	332,1	82,6
16	staszowski .....	103,5	107,7	16,8	52,9	25,1	27,7	308,6	332,7	83,9
17	włoszczowski .....	65,8	77,1	17,5	34,8	x	2,7	334,7	365,1	82,7

a Stan w dniu 31 grudnia. b Na podstawie bilansów. c Bez szkół specjalnych. d Łącznie

f Łącznie z oddziałami zasadniczych szkół zawodowych. g Łącznie z ogólnokształcącymi szkołami artystycznym

a As of 31st December. b Based on balances. c Excluding special schools. d Including collectors.

f Including basic vocational school sections. g Including general art schools leading to professional certification.

Mieszkania oddane do użytkowania Dwellings completed				Mieszkania, których budowę rozpoczęto w 2018 r. Dwellings in which construction has begun in 2018	Uczniowie w szkołach dla dzieci i młodzieży <sup>c</sup> na 10 tys. ludności Pupils and students of schools for children and youth <sup>c</sup> per 10 thousand population					Uczniowie szkół policealnych <sup>c</sup> na 10 tys. ludności Students of post-secondary schools <sup>c</sup> per 10 thousand population	Lp. No.
ogółem total	wzrost lub spadek w stosunku do 2010 r. w % increase or decrease in relation to 2010 in %	na 1000 ludności per 1000 population			podstawowych <sup>e</sup> primary <sup>e</sup>	gimnazjach lower secondary	branżowych I stopnia <sup>f</sup> sectoral vocational <sup>f</sup>	liceach ogólnokształcących general secondary	technicznych <sup>g</sup> technical secondary <sup>g</sup>		
		2010	2018								
<b>3257</b>	<b>43,0</b>	<b>1,8</b>	<b>2,6</b>	<b>4795</b>	<b>713</b>	<b>88</b>	<b>31</b>	<b>124</b>	<b>150</b>	<b>74</b>	1
<b>2230</b>	<b>25,4</b>	<b>2,3</b>	<b>2,9</b>	<b>3525</b>	<b>707</b>	<b>86</b>	<b>29</b>	<b>136</b>	<b>156</b>	<b>103</b>	2
768	70,3	2,2	3,7	1016	789	93	4	15	43	51	3
172	68,6	1,2	2,1	159	692	87	34	105	123	108	4
185	17,1	1,4	1,7	168	635	80	29	118	143	101	5
94	-48,6	2,3	1,2	128	601	72	22	115	171	102	6
116	-17,1	1,5	1,3	186	699	89	45	113	131	45	7
895	20,3	3,7	4,6	1868	709	87	48	305	304	185	8
<b>1027</b>	<b>105,8</b>	<b>1,0</b>	<b>2,1</b>	<b>1270</b>	<b>722</b>	<b>92</b>	<b>36</b>	<b>106</b>	<b>141</b>	<b>29</b>	9
196	136,1	1,1	2,7	198	701	90	30	113	154	47	10
238	230,6	0,8	2,8	326	784	91	36	87	116	21	11
37	19,4	0,9	1,1	52	654	86	17	66	176	50	12
63	16,7	1,0	1,2	94	683	96	41	106	118	39	13
107	154,8	1,0	2,7	81	673	86	37	71	93	10	14
96	57,4	0,8	1,2	198	691	97	27	126	124	53	15
178	249,0	0,7	2,5	185	763	88	52	96	186	5	16
112	6,7	2,2	2,5	136	767	96	45	174	168	x	17

z kolektorami. e Bez dzieci w wieku 6 lat objętych edukacją w placówkach wychowania przedszkolnego. dającymi uprawnienia zawodowe.

e Excluding children aged 6 attending pre-primary education establishments.

## II. WYBRANE DANE O PODREGIONACH I POWIATACH (cd.)

SELECTED DATA BY SUBREGIONS AND POWIATS (cont.)

Lp. No.	WYSZCZEGÓLNIENIE SPECIFICATION	Dzieci w przedszkolach na 100 miejsc Children attending nursery schools per 100 places		Łóżka w szpitalach ogólnych <sup>a</sup> na 10 tys. ludności Beds in general hospitals <sup>a</sup> per 10 thousand population		Liczba ludności <sup>a</sup> na Population <sup>a</sup> per				Biblioteki Public	
						1 ambulatoryjny zakład opieki zdrowotnej <sup>c</sup> out-patient health care facility <sup>c</sup>		1 aptekę ogólnodostępną public pharmacy		księgozbiór <sup>a</sup> w wol. collection <sup>a</sup> in vol.	
		2010 <sup>f</sup>	2018 <sup>f</sup>	2010	2018 <sup>g</sup>	2010	2018	2010	2018	2010	2018
1	<b>WOJEWÓDZTWO .....</b> <b>VOIVODSHIP</b>	<b>99,6</b>	<b>89,8</b>	<b>50,3</b>	<b>46,1</b>	<b>1674</b>	<b>1468</b>	<b>3182</b>	<b>3013</b>	<b>3464,9</b>	<b>3426,7</b>
2	<b>Podregion (Subregion)</b> <b>kielecki .....</b>	<b>100,4</b>	<b>91,0</b>	<b>53,5</b>	<b>50,9</b>	<b>1670</b>	<b>1428</b>	<b>2923</b>	<b>3014</b>	<b>3113,5</b>	<b>3116,5</b>
	Powiaty: Powiats:										
3	kielecki .....	98,5	89,9	22,3	21,3	2186	2218	4566	4052	3108,0	2857,2
4	konecki .....	106,5	94,9	63,0	64,7	3258	2880	2567	3102	3648,5	3172,4
5	ostrowiecki .....	104,7	92,3	42,5	40,6	1664	1430	2913	3933	3324,4	3673,4
6	skarżyski .....	103,2	88,1	49,9	40,4	1809	1527	2745	2993	2834,7	2405,3
7	starachowicki .....	99,2	96,8	50,5	38,7	2490	2008	2867	2824	2883,5	2525,3
	Miasto na prawach powiatu: City with powiat status:										
8	Kielce .....	98,4	90,1	90,5	92,5	1028	816	2301	2175	2991,2	3604,1
9	<b>Podregion (Subregion)</b> <b>sandomiersko- jędrzejowski .....</b>	<b>98,3</b>	<b>87,8</b>	<b>45,1</b>	<b>38,4</b>	<b>1681</b>	<b>1536</b>	<b>3698</b>	<b>3013</b>	<b>4016,2</b>	<b>3920,3</b>
	Powiaty: Powiats:										
10	buski .....	98,6	88,3	76,4	53,7	1407	1360	2984	2485	3003,8	2959,2
11	jędrzejowski .....	103,9	93,7	19,9	20,4	1677	1722	4443	4304	4205,8	4161,3
12	kazimierski .....	96,0	79,0	15,9	16,8	1628	1693	4476	2418	3232,9	2688,0
13	opatowski .....	101,8	87,5	31,7	9,3	2067	1593	3721	3505	5801,1	5421,9
14	pińczowski .....	95,1	85,1	33,6	29,3	1381	1309	4143	3927	4772,6	4451,9
15	sandomierski .....	93,4	80,7	63,6	61,6	1850	1467	3130	2509	3688,6	3820,8
16	staszowski .....	96,0	92,7	38,8	50,2	2126	1718	3382	2673	4054,4	4376,8
17	włoszczowski .....	105,3	90,2	69,1	47,9	1421	1462	5210	3487	3581,1	3152,2

a Stan w dniu 31 grudnia. b W ciągu roku. c Ambulatoryjne zakłady opieki zdrowotnej łącznie z praktykami lekarskimi. i punktami przedszkolnymi. g Bez łóżek na oddziałach szpitalnych przy stacjach pogotowia ratunkowego; łącznie z łóżkami zbiorowego zakwaterowania, j – obiektów posiadających 10 i więcej miejsc noclegowych. k Dane opracowano

a As of 31st December. b During the year. c Out-patient health care institutions including medical practices. d Including g Excluding beds in hospital wards located in emergency stations; including beds and for newborns. h Excluding more bed places. k Data were compiled with consideration of imputation for units, which refused to participate in the

publiczne (z filiami) libraries (with branches)		Widzowie w kinach stałych <sup>b</sup> Audience in fixed cinemas <sup>b</sup>				Turystyczne obiekty noclegowe Tourist accommodation establishments								Lp. No.
wypożyczenia księgozbioru <sup>bd</sup> w wol. loans <sup>bd</sup> in vol.	czytelnicy <sup>bd</sup> borrowers <sup>bd</sup>					miejsca noclegowe <sup>e</sup> number of beds <sup>e</sup>		udzielone noclegi <sup>b</sup> nights spent (overnight stay) <sup>b</sup>		korzystający z noclegów <sup>p</sup> tourists accommodated <sup>b</sup>				
na 1000 ludności per 1000 population				ogółem total		stopień wykorzy- stania w % occupancy rate in %		w tys. in thousands						
2010 <sup>b</sup>	2018	2010	2018	2010	2018	2010 <sup>i</sup>	2018 <sup>jk</sup>	2010 <sup>i</sup>	2018 <sup>jk</sup>	2010 <sup>i</sup>	2018 <sup>jk</sup>	2010 <sup>i</sup>	2018 <sup>jk</sup>	
2623,9	2454,5	137	124	427	977	12252	17778	33,7	1206,9	1796,9	406,6	624,1	1	
2836,1	2650,6	147	128	679	1410	8015	11507	25,5	561,3	823,6	279,9	406,6	2	
2180,5	1852,6	110	106	4	15	2518	4170	21,7	163,1	264,3	77,2	104,3	3	
2376,7	1997,0	130	120	x	x	1418	1148	25,7	62,9	54,7	18,8	22,2	4	
2327,1	2640,6	115	115	369	702	761	809	21,9	40,3	56,5	20,2	31,7	5	
1883,7	1716,6	110	90	149	589	826	844	28,4	44,6	70,8	23,0	45,7	6	
2381,7	2425,7	134	115	87	1586	349	682	36,2	39,0	80,1	22,7	38,3	7	
4569,2	4242,5	231	182	2307	4118	2143	3854	27,6	211,5	297,3	118,0	164,4	8	
2291,2	2142,5	122	119	33	288	4237	6271	46,5	645,6	973,2	126,7	217,5	9	
1669,7	2002,4	101	117	126	682	1922	3264	68,6	491,4	774,4	47,3	105,1	10	
2465,8	2065,2	118	104	7	324	290	690	14,8	22,5	33,4	8,8	13,0	11	
1411,0	1990,8	79	130	x	x	113	98	10,6	5,5	3,2	3,1	2,5	12	
2909,5	1952,0	133	117	x	x	160	188	26,0	5,5	17,8	2,3	9,1	13	
2265,6	2240,1	141	130	x	x	235	247	16,9	12,9	13,1	5,0	8,2	14	
2290,2	2163,2	128	102	x	238	674	956	29,6	50,3	84,2	35,6	54,4	15	
2583,1	2668,6	119	117	88	187	586	551	18,2	51,6	36,9	21,5	17,1	16	
2447,3	1888,2	157	171	x	641	257	277	13,9	5,8	10,2	3,0	8,1	17	

d Łącznie z punktami bibliotecznymi. e Stan w dniu 31 lipca. f Łącznie z zespołami wychowania przedszkolnego i inkubatorami dla noworodków. h Bez wypożyczeń międzybibliotecznych. i, j Dotyczy: i – turystycznych obiektów z uwzględnieniem imputacji dla jednostek, które odmówiły udziału w badaniu.

library service points. e As of 31st July. f Including pre-primary education groups and pre-primary points.

interlibrary lending. i j Concern: i – collective tourist accommodation establishments, j – establishments having 10 and survey.

## II. WYBRANE DANE O PODREGIONACH I POWIATACH (cd.)

SELECTED DATA BY SUBREGIONS AND POWIATS (cont.)

Lp. No.	WYSZCZEGÓLNIENIE SPECIFICATION	Powierzchnia gruntów leśnych <sup>a</sup> w tys. ha Forest land <sup>a</sup> in thousand ha			Produkcja sprzedana (ceny Sold production (current		
		ogółem total	lasy pub- liczne public forests	lasy prywatne private forests	w mln zł in million PLN		
					2010	2018	2010
		2010	2018		2010	2017	
1	<b>WOJEWÓDZTWO .....</b> <b>VOIVODSHIP</b>	<b>333,6</b>	<b>339,0</b>	<b>236,3</b>	<b>96,1</b>	<b>19217,7</b>	<b>26039,0</b>
2	<b>Podregion (Subregion)</b> <b>kielecki .....</b>	<b>205,0</b>	<b>205,8</b>	<b>156,5</b>	<b>44,8</b>	<b>11633,1</b>	<b>15962,7</b>
	Powiaty: Powiats:						
3	kielecki .....	78,5	78,9	59,9	17,4	1911,4	2134,4
4	konecki .....	57,2	57,0	38,5	17,5	1177,4	1741,8
5	ostrowiecki .....	18,8	19,3	14,2	4,7	3143,2	3745,5
6	skarżyski .....	23,9	23,8	19,5	3,7	826,9	792,0
7	starachowicki .....	24,3	24,3	22,5	1,1	1168,4	3613,5
	Miasto na prawach powiatu: City with powiat status:						
8	Kielce .....	2,4	2,4	1,9	0,4	3405,9	3935,4
9	<b>Podregion (Subregion)</b> <b>sandomiersko- -jędrzejowski .....</b>	<b>128,6</b>	<b>133,2</b>	<b>79,7</b>	<b>51,2</b>	<b>7584,6</b>	<b>10076,4</b>
	Powiaty: Powiats:						
10	buski .....	10,2	10,8	4,9	5,7	202,9	396,3
11	jędrzejowski .....	24,1	25,0	15,5	9,1	1531,2	2060,3
12	kazimierski .....	1,2	1,2	0,6	0,7	46,4	46,0
13	opatowski .....	14,0	14,4	5,4	8,8	158,4	191,5
14	pińczowski .....	10,8	11,2	8,5	2,6	194,1	384,5
15	sandomierski .....	4,6	4,8	2,3	2,5	1319,2	2571,2
16	staszowski .....	25,6	26,2	18,9	6,9	3091,6	2778,8
17	włoszczowski .....	38,1	39,4	23,6	15,0	1040,8	1647,8

a Stan w dniu 31 grudnia. b Dane dotyczą podmiotów gospodarczych, w których liczba pracujących przekracza 9 osób. również status miasta na prawach powiatu.

a As of 31st December. b Data concern economic entities employing more than 9 persons. c Excluding revenue of powiat status.

przemysłu <sup>b</sup> bieżące) of industry <sup>b</sup> prices)		Dochody budżetów gmin <sup>c</sup> Revenue of gminas budgets <sup>c</sup>		Wydatki budżetów gmin <sup>d</sup> Expenditure of gminas budgets <sup>d</sup>		Lp. No.
na 1 mieszkańca w zł per capita in PLN						
2010	2018	2010	2018	2010	2018	
<b>14958</b>	<b>23021</b>	<b>2938,98</b>	<b>4340,88</b>	<b>3368,95</b>	<b>4544,02</b>	1
<b>14831</b>	<b>23045</b>	<b>2686,96</b>	<b>4328,13</b>	<b>3163,58</b>	<b>4546,26</b>	2
9331	11708	x	x	x	x	3
13873	21301	x	x	x	x	4
26898	#	x	x	x	x	5
10344	#	x	x	x	x	6
12327	44497	x	x	x	x	7
16770	22097	x	x	x	x	8
<b>15156</b>	<b>22982</b>	<b>3231,72</b>	<b>4355,96</b>	<b>3607,52</b>	<b>4541,36</b>	9
2715	5214	x	x	x	x	10
17190	27561	x	x	x	x	11
1290	2014	x	x	x	x	12
2832	3897	x	x	x	x	13
4667	10316	x	x	x	x	14
16142	32700	x	x	x	x	15
41512	45147	x	x	x	x	16
22171	39308	x	x	x	x	17

c Bez dochodów gmin mających również status miasta na prawach powiatu. d Bez wydatków gmin mających

gminas which are also cities with powiat status. d Excluding expenditure of gminas which are also cities with



## II. WYBRANE DANE O PODREGIONACH I POWIATACH (dok.)

SELECTED DATA BY SUBREGIONS AND POWIATS (cont.)

Lp. No.	WYSZCZEGÓLNIENIE SPECIFICATION	Dochody budżetów powiatów Revenue of powiats budgets		Wydatki budżetów powiatów Expenditure of powiats budgets		Dochody budżetów miast na prawach powiatu Revenue of budgets cities with powiat status	
		na 1 mieszkańca w zł					
		2010	2018	2010	2018	2010	2018
1	<b>WOJEWÓDZTWO .....</b> <b>VOIVODSHIP</b>	<b>927,31</b>	<b>1133,04</b>	<b>994,76</b>	<b>1136,06</b>	<b>4521,26</b>	<b>6494,58</b>
	<b>Podregion (Subregion)</b>						
2	<b>kielecki .....</b>	<b>863,87</b>	<b>1034,40</b>	<b>931,29</b>	<b>1019,60</b>	<b>4521,26</b>	<b>6494,58</b>
	Powiaty: Powiats:						
3	kielecki .....	641,61	794,90	670,59	758,93	x	x
4	konecki .....	924,57	1149,97	890,98	1154,57	x	x
5	ostrowiecki .....	937,85	1175,36	1044,84	1154,61	x	x
6	skarżyski .....	1153,11	1336,16	1350,23	1289,92	x	x
7	starachowicki .....	954,73	1064,55	1037,48	1114,93	x	x
	Miasto na prawach powiatu: City with powiat status:						
8	Kielce .....	x	x	x	x	4521,26	6494,58
	<b>Podregion (Subregion)</b>						
9	<b>sandomiersko- -jędrzejowski .....</b>	<b>1000,99</b>	<b>1249,62</b>	<b>1068,48</b>	<b>1273,69</b>	<b>x</b>	<b>x</b>
	Powiaty: Powiats:						
10	buski .....	1185,94	1404,06	1286,98	1475,70	x	x
11	jędrzejowski .....	902,64	1097,68	942,80	1097,69	x	x
12	kazimierski .....	1031,75	1455,47	1093,46	1482,56	x	x
13	opatowski .....	1059,36	2083,66	1060,43	2120,33	x	x
14	pińczowski .....	917,19	1138,47	936,45	1191,26	x	x
15	sandomierski .....	974,99	1021,37	1040,44	1064,11	x	x
16	staszowski .....	1060,95	922,61	1208,98	877,92	x	x
17	włoszczowski .....	824,48	1180,20	892,49	1210,05	x	x

a Dane dotyczą podmiotów gospodarczych, w których liczba pracujących przekracza 9 osób. b Stan w dniu 31 grudnia.

a Data concern economic entities employing more than 9 persons. b As of 31st December. c In the REGON register;

Wydatki budżetów miast na prawach powiatu Expenditure of budgets cities with powiat status		Nakłady inwestycyjne w przedsiębiorstwach <sup>a</sup> według lokalizacji inwestycji (ceny bieżące) Investment outlays in enterprises <sup>a</sup> according to investment location (current prices)		Wartość brutto środków trwałych w przedsiębiorstwach <sup>ab</sup> (bieżące ceny ewidencyjne) Gross value of fixed assets in enterprises <sup>ab</sup> (current book-keeping prices)		Podmioty gospodarki narodowej <sup>bc</sup> na 10 tys. ludności Entities of the national economy <sup>bc</sup> per 10 thous. population		Lp. No.
per capita in PLN								
2010	2018	2010	2018	2010	2018			
<b>4839,90</b>	<b>6996,78</b>	<b>2139</b>	<b>2240</b>	<b>22368</b>	<b>32605</b>	<b>916</b>	1	
<b>4839,90</b>	<b>6996,78</b>	<b>2333</b>	<b>2510</b>	<b>22397</b>	<b>37124</b>	<b>1020</b>	2	
x	x	1872	1070	10667	15771	833	3	
x	x	1728	1929	16708	24217	840	4	
x	x	3015	2263	17537	45066	919	5	
x	x	1254	2503	21667	32705	1038	6	
x	x	2457	3661	19643	36536	804	7	
4839,90	6996,78	3024	3903	41055	62915	1447	8	
<b>x</b>	<b>x</b>	<b>1836</b>	<b>1810</b>	<b>22322</b>	<b>25412</b>	<b>750</b>	9	
x	x	1021	1247	10423	23617	822	10	
x	x	1006	1537	16202	22720	757	11	
x	x	139	471	2502	2546	560	12	
x	x	1580	2092	5044	8031	665	13	
x	x	1056	1234	24091	30055	679	14	
x	x	1648	1672	24823	28416	837	15	
x	x	5015	2610	62800	41625	735	16	
x	x	2289	3358	18406	35628	795	17	

c W rejestrze REGON; bez osób prowadzących gospodarstwa indywidualne w rolnictwie.  
excluding persons tending private farms in agriculture.

## DZIAŁ I STAN I OCHRONA ŚRODOWISKA

### Uwagi ogólne

1. Informacje o **poborze wody** dotyczą:

- 1) w pozycji „na cele produkcyjne (poza rolnictwem, leśnictwem, łowiectwem i rybactwem)” – jednostek organizacyjnych (włączając fermy przemysłowego chowu zwierząt oraz zakłady zajmujące się produkcją roślinną) wnoszących opłaty za pobór z ujęć własnych rocznie 5 dam<sup>3</sup> i więcej wody podziemnej albo 20 dam<sup>3</sup> i więcej wody powierzchniowej lub odprowadzających rocznie 20 dam<sup>3</sup> i więcej ścieków;
- 2) w pozycji „nawodnienia w rolnictwie i leśnictwie oraz napętnianie i uzupełnianie stawów rybnych” — jednostek organizacyjnych rolnictwa, leśnictwa i rybactwa zużywających wodę na potrzeby nawadniania gruntów rolnych i leśnych o powierzchni od 20 ha oraz na potrzeby eksploatacji stawów rybnych o powierzchni od 10 ha;
- 3) w pozycji „eksploatacja sieci wodociągowej” – wszystkich jednostek nadzorujących pracę sieci wodociągowej (w tym również spółdzielni mieszkaniowych, spółek wodnych, zakładów usług wodnych, zakładów pracy itd.).

2. Dane o **ściekach** dotyczą ścieków odprowadzonych do wód lub do ziemi przez jednostki określone w ust. 1 pkt 1) i 3). Do tych samych jednostek odnoszą się dane o **wyposażeniu w oczyszczalnie ścieków**.

Jako **ścieki wymagające oczyszczenia** przyjęto wody odprowadzane siecią kanałów lub rowów otwartych bezpośrednio do wód lub do ziemi albo do sieci kanalizacyjnej z jednostek produkcyjnych (łącznie z zanieczyszczonymi wodami z odwadniania zakładów górniczych i chłodniczymi), z innych jednostek oraz z gospodarstw domowych.

Dane o **ściekach oczyszczanych** dotyczą ścieków oczyszczanych mechanicznie, chemicznie, biologicznie oraz z podwyższonym usuwaniem biogenów i odprowadzonych do wód lub do ziemi.

Przez **ścieki oczyszczane mechanicznie** rozumie się ścieki poddane procesowi usuwania jedynie zanieczyszczeń nierozpuszczalnych, tj. ciał stałych i tłuszczów ulegających osadzeniu lub flotacji.

**Chemiczne oczyszczanie ścieków** polega na wytrącaniu niektórych związków rozpuszczalnych względnie ich neutralizacji metodami chemicznymi, takimi jak koagulacja, sorpcja na węglu aktywnym itp.

## CHAPTER I ENVIRONMENTAL PROTECTION

### General notes

1. Information regarding **water withdrawal** concerns:

- 1) in the item "for production purposes (excluding agriculture, forestry, hunting and fishing)" – organizational entities (including industrial livestock farming and crop production plants) making payments for the annual withdrawal of 5 dam<sup>3</sup> or more of underground water, or 20 dam<sup>3</sup> or more of surface water from their own sources, or discharging 20 dam<sup>3</sup> or more of wastewater annually;
- 2) in the item "irrigation in agriculture and forestry as well as filling and completing fish ponds" – agricultural, forest and fishing organizational entities, consuming water for irrigating agricultural or forest land of 20 ha or more in area, and for the purpose of exploiting fish ponds of 10 ha or more in area;
- 3) in the item "exploitation of water supply network" – all entities responsible for the management of the water supply network (including housing cooperatives, water companies, waterworks, workplaces, etc.).

2. Data regarding **wastewater** concern wastewater discharged into waters or into the ground by entities described in item 1, points 1) and 3). Data regarding **equipment with wastewater treatment plants** concern the same entities.

**Wastewater requiring treatment** is understood as water discharged by means of channel or open ditch systems directly into waters or into the ground or to sewage network from production entities (including contaminated drainage water from mines and cooling water), other entities as well as households.

Data regarding **treated wastewater** concern wastewater treated mechanically, chemically, biologically and with increased biogene removal, discharged into waters or into the ground.

**Mechanical treatment of wastewater** is understood as the process of removing only non-soluble pollutants, i.e., solid bodies and fats subject to settlement or floatation.

**Chemical treatment of wastewater** consists in precipitating certain soluble compounds, or their neutralization through chemical methods, such as coagulation, sorption on active carbon, etc.

**Biologiczne oczyszczanie ścieków** następuje w procesie mineralizacji przez drobnoustroje w środowisku wodnym w sposób naturalny (np. poprzez rolnicze wykorzystanie ścieków, zraszanie pól, stawy rybne) lub w urządzeniach sztucznych (złoża biologiczne, osad czynny) i polega na usuwaniu ze ścieków zanieczyszczeń organicznych oraz związków biogenych i refrakcyjnych.

**Podwyższone usuwanie biogenów w ściekach** następuje w oczyszczalniach ścieków o wysokoefektywnych technologiach oczyszczania (głównie biologicznych, a także chemicznych) umożliwiających zwiększoną redukcję azotu i fosforu.

**Kilkustopniowe oczyszczanie** odprowadzanych ścieków, np. biologiczne z podwyższonym usuwaniem biogenów lub mechaniczno-chemiczno-biologiczne, zakwalifikowano do najwyższego stopnia oczyszczania (z podwyższonym usuwaniem biogenów, biologicznego lub chemicznego).

Przez **osady ściekowe** rozumie się pochodzące z oczyszczalni ścieków osady z komór fermentacyjnych oraz innych instalacji służących do oczyszczania ścieków.

Dane o **ludności miast i wsi korzystającej z oczyszczalni ścieków** podano w oparciu o szacunek liczby ludności obsługiwanej przez oczyszczalnie pracujące na sieci kanalizacyjnej.

W przypadku gdy miasto obsługiwane jest przez kilka oczyszczalni o różnym sposobie oczyszczania, o zakwalifikowaniu miasta do obsługiwanego przez poszczególne rodzaje oczyszczalni ścieków decyduje przewaga ilości ścieków oczyszczanych przez dany rodzaj oczyszczalni.

**3. Informacje o emisji i redukcji zanieczyszczeń powietrza z zakładów szczególnie uciążliwych dla czystości powietrza** dotyczą jednostek organizacyjnych ustalonych przez Ministra Ochrony Środowiska i Zasobów Naturalnych na podstawie określonej wysokości opłat wniesionych w 1986 r. za roczną emisję substancji zanieczyszczających powietrze według stawek określonych w rozporządzeniu Rady Ministrów z dnia 12 października 2015 r. w sprawie opłat za korzystanie ze środowiska (Dz. U. 2015, poz. 1875) z późniejszymi zmianami.

Ustalona zbiorowość badanych jednostek utrzymywana corocznie, co zapewnia m.in. porównywalność wyników badań, może być powiększona jedynie w szczególnych przypadkach, np. o jednostki nowo uruchomione lub rozbudowane o wysokiej skali progowej emisji zanieczyszczeń.

Dane o **emisji pyłów** dotyczą pyłów: ze spalania paliw, cementowo-wapienniczych i materiałów ogniotrwałych, krzemowych, nawozów sztucznych, węglowo-grafitowych, sadzy oraz innych rodzajów zanieczyszczeń pyłowych.

**Biological treatment of wastewater** occurs through mineralization processes caused by microorganisms in the natural water environment (e.g. through agricultural use of wastewater, field irrigation, fish ponds) or in artificial facilities (biofilters, activated sludge) and consists in the removal of organic pollutants or biogenous and refractive compounds from wastewater.

**Increased biogene removal from sewage** occurs in treatment plants with highly efficient treatment technologies (mostly biological, and also chemical) allowing for an increased reduction in nitrogen and phosphorus content.

**A few steps treatment** of discharged wastewater, e.g. biological with increased biogene removal or mechanical, chemical and biological, was classified as the highest degree of the treatment process (with in-creased biogene removal, biological or chemical).

**Sewage sludge** from wastewater treatment plants are understood as sludge from sludge digesters and other installations, used for purifying wastewater.

Data on **urban and rural population connected to wastewater treatment plants** are presented on a basis of a number of people served by wastewater treatment plants working on sewage network.

When an urban area is served by several treatment plants with various methods of treatment, the predominate amount of wastewater treated by a given treatment plant determines the classification of the urban area in the appropriate type of wastewater treatment plant.

**3. Information regarding emission and reduction of air pollutants from plants of significant nuisance to air quality** concerns organisational entities established by the Minister of Environmental Protection and Natural Resources on the basis of the de-fined amount of fees borne in 1986 for the annual emission of substances polluting the air, according to rates defined in the decree of the Council of Ministers, dated 12th October 2015, regarding payments for use of the environment (Journal of Laws 2015, item 1875) with later amendments.

The established group of surveyed entities maintained annually which i.a. assures comparability of data, may only be in-creased in specific cases, e.g. by newly established or expanded entities with a high treshold of pollutant emission.

Data regarding **particulate emissions** concern: particulates from the combustion of fuels, particulates from cement and lime, fire-resistant materials, silicates, artificial fertilizers, carbon and graphite, soot, as well as other types of particulates.

Dane o **emisji gazów** dotyczą: dwutlenku siarki, tlenku węgla, tlenków azotu, węglowodorów oraz innych rodzajów zanieczyszczeń gazowych (bez dwutlenku węgla).

Dane o emisji pyłów i gazów obejmują emisję zorganizowaną (z urządzeń technologicznych i ogrzewczych) oraz niezorganizowaną (z hałd, składowisk, w toku przeładunku substancji sypkich lub lotnych, z hal produkcyjnych itp.).

**4. Odpady** oznaczają każdą substancję lub przedmiot, których posiadacz pozbywa się, zamierza się pozbyć lub do których pozbycia się jest obowiązany. Dane o odpadach zostały opracowane w oparciu o ustawę z dnia 14 grudnia 2012 r. o odpadach (Dz.U. 2019 poz. 701, z późniejszymi zmianami).

Informacje o odpadach opracowane zostały zgodnie z katalogiem odpadów wprowadzonym rozporządzeniem Ministra Środowiska z dnia 9 grudnia 2014 r. (Dz. U. poz. 1923).

Informacje o **ilości i rodzajach odpadów** dotyczą zakładów, które wytworzyły w ciągu roku powyżej 1 tys. t odpadów lub nagromadziły 1 mln t i więcej odpadów (z wyłączeniem odpadów komunalnych).

Przez **odzysk odpadów** rozumie się jakikolwiek proces, którego głównym wynikiem jest to, aby odpady służyły użytecznemu zastosowaniu przez zastąpienie innych materiałów. Pełna definicja odzysku odpadów zawarta jest w ustawie z dnia 14 grudnia 2012 r. o odpadach.

Przez **unieszkodliwianie odpadów** rozumie się proces niebędący odzyskiem, nawet jeżeli wtórnym skutkiem takiego procesu jest odzysk substancji lub energii.

Przez **odpady składowane** należy rozumieć odpady umieszczone na składowiskach i w obiektach unieszkodliwiania odpadów wydobywczych (w tym hałdach i stawach osadowych) własnych i innych.

**Magazynowanie odpadów** to czasowe przechowywanie odpadów obejmujące: wstępne magazynowanie odpadów przez ich wytwórcę, tymczasowe magazynowanie odpadów przez prowadzącego zbieranie odpadów, magazynowanie odpadów przez prowadzącego przetwarzanie odpadów.

Dane o **odpadach dotychczas składowanych (nagromadzonych)** dotyczą ilości odpadów zdeponowanych na terenach własnych zakładów w wyniku składowania w roku sprawozdawczym i w latach poprzednich.

Dane o **odpadach komunalnych** dotyczą od-

Data regarding **gas emission** concern: sulphur dioxide, carbon oxide, nitrogen oxides, hydrocarbons, as well as other types of gaseous pollutants (excluding carbon dioxide).

Data regarding particulate and gas emission include organized emission (from technological and heating facilities) and disorganized emission (from waste dumps and landfills, in the course of reloading of volatile or loose substances, from production halls etc.).

**4. Waste** means any substance or object which the holder discards or intends or is required to discard. Data on waste have been compiled on the basis of the Law on Waste, dated 14 XII 2012 (14th December 2012 (uniform text Journal of Law 2019 item 701, with later amendments)).

Information regarding waste was compiled with the waste catalogue introduced by the decree of the Minister of the Environment, dated 9th December 2014 (Journal of Laws item 1923).

Information regarding the **quantity and type of waste** concerns plants which generated over 1 thousand t of waste in the course of the year or accumulated 1 million t of waste and more (excluding municipal waste).

**Recovery of waste** shall mean any operation the principal result of which is waste serving a useful purpose by replacing other materials. Full definition of waste recovery is included in the Law on Waste, dated 14th December 2012.

**Disposal of waste** is understood as a process which is not recovery even if a secondary consequence of such a process is the reclamation of substances or energy.

**Landfilled waste** is understood as waste transferred to own and other landfills and facilities servicing the extractive industries (including heaps and settling ponds).

**Storage of waste** is a temporary storage of waste, including: preliminary storage of waste by its producer, temporary storage of waste by the unit collecting waste, storage of waste by the unit processing waste.

Data regarding **landfilled up to now (accumulated) waste** concern the quantity of waste deposited on the grounds of the plants generating it as a result of depositing it during the reporting and previous years.

Data on **municipal waste** concern the waste

padów powstających w gospodarstwach domowych (z wyłączeniem pojazdów wycofanych z eksploatacji), a także odpadów niezawierających odpadów niebezpiecznych pochodzących od innych wytwórców odpadów, które ze względu na swój charakter lub skład są podobne do odpadów powstających w gospodarstwach domowych.

Dane o **nieczystościach ciekłych** dotyczą nieczystości, wywiezionych do oczyszczalni ścieków lub stacji zlewnych, pochodzących z gospodarstw domowych, budynków użyteczności publicznej oraz budynków jednostek prowadzących działalność gospodarczą – w przypadku gdy nie są odprowadzane siecią kanalizacyjną.

**5. Ochrona przyrody** polega na zachowaniu, zrównoważonym użytkowaniu oraz odnawianiu zasobów, tworów i składników przyrody (m.in. dziko występujących oraz objętych ochroną gatunkową roślin, zwierząt i grzybów, zwierząt prowadzących wędrowny tryb życia, siedlisk przyrodniczych); formami ochrony przyrody są: parki narodowe, rezerваты przyrody, parki krajobrazowe, obszary chronionego krajobrazu, obszary Natura 2000, stanowiska dokumentacyjne, użytki ekologiczne, zespoły przyrodniczo-krajobrazowe, pomniki przyrody.

Podstawą prawną regulującą ustanowienie form ochrony przyrody jest ustawa z dnia 16 kwietnia 2004 r. o ochronie przyrody (tekst jednolity Dz. U. 2018 poz. 1614, z późniejszymi zmianami); formy te tworzone są w drodze rozporządzenia Rady Ministrów lub Ministra Środowiska, zarządzenia regionalnego dyrektora ochrony środowiska, uchwały sejmiku województwa lub

**Parki narodowe** obejmują obszary wyróżniające się szczególnymi wartościami przyrodniczymi, naukowymi, społecznymi, kulturowymi i edukacyjnymi, o powierzchni nie mniejszej niż 1000 ha, na których ochronie podlega cała przyroda oraz walory krajobrazowe.

Parki narodowe tworzy się w celu zachowania różnorodności biologicznej, zasobów, tworów i składników przyrody nieożywionej i walorów krajobrazowych, przywrócenia właściwego stanu zasobów i składników przyrody oraz odtworzenia zniekształconych siedlisk: przyrodniczych, roślin, zwierząt lub grzybów.

**Rezerваты przyrody** obejmują wyróżniające się szczególnymi wartościami przyrodniczymi, naukowymi, kulturowymi lub walorami krajobrazowymi obszary zachowane w stanie naturalnym lub mało zmienionym, ekosystemy, ostoje i siedliska przyrodnicze, a także siedliska: roślin, zwierząt i grzybów oraz twory i składniki przyrody nieożywionej.

produced in households (excluding discarded vehicles) and waste not containing hazardous waste originating from other producers of waste, which because of its character or composition is similar to waste from households.

Data on **liquid waste** concern waste, removed to wastewater treatment plants or dump stations, which comes from households, public buildings and buildings of units conducting economic activity – in the case they are not discharged by sewerage system.

**5. Nature protection** consists in maintaining, sustainable use and renovation of nature resources, objects and elements (among others, plants, animals and fungi originally existing in environment as well as subjected to species protection, wandering and migratory animals, habitats); forms of nature protection are: national parks, nature reserves, landscape parks, protected landscape areas, Nature 2000 areas, documentation sites, ecological arable lands, landscape-nature complexes, monuments of nature.

The legal basis regulating establishing forms of nature protection is the Law on Nature Protection, dated 16th April 2004 (uniform text Journal of Laws 2018 item 1614, with later amendments); the forms are created by way of the decree of the Council of Ministers or the Minister of the Environment, the regulation of regional director for environmental protection, the resolution of voivodship regional council or gmina council.

**National parks** include protected areas distinguishing by particular natural, scientific, social, cultural and educational values, of the area of at least 1000 ha, where all nature elements and specific landscape features are protected.

National parks are created to preserve biodiversity, resources, formations and elements of inanimate nature and landscape features, restore a proper state of resources and elements of nature, reconstruct distorted natural habitats of plants, animals or fungi.

**Nature reserves** include areas having essential value for the environmental, scientific, cultural and landscape reasons in natural or slightly changed state – ecosystems, refuges and natural sites. They also protect habitats of plants, animals, fungi and formations and elements of inanimate nature.



**Parki krajobrazowe** obejmują obszary chronione ze względu na wartości przyrodnicze, historyczne i kulturowe oraz walory krajobrazowe w celu zachowania oraz popularyzacji tych wartości w warunkach zrównoważonego rozwoju.

**Obszary chronionego krajobrazu** obejmują tereny chronione ze względu na wyróżniający się krajobraz o różnicowanych ekosystemach, wartościowe ze względu na możliwość zaspokajania potrzeb związanych z turystyką i wypoczynkiem lub pełnią funkcję korytarzy ekologicznych.

**Pomniki przyrody** są to pojedyncze twory przyrody żywej i nieożywionej lub ich skupiska o szczególnej wartości przyrodniczej, naukowej, kulturowej, historycznej lub krajobrazowej oraz odznaczające się indywidualnymi cechami, wyróżniającymi je wśród innych tworów, okazałych rozmiarów drzewa, krzewy gatunków rodzimych lub obcych, źródła, wodospady, wywierzyska, skałki, jary, głązy narzutowe oraz jaskinie.

**6. Dane o nakładach na środki trwałe służących ochronie środowiska i gospodarce wodnej oraz ich efektach rzeczowych** prezentuje się zgodnie z Polską Klasyfikacją Statystyczną dotyczącą Działalności i Urzędzeń Związanych z Ochroną Środowiska, wprowadzoną rozporządzeniem Rady Ministrów z dnia 2 marca 1999 r. (Dz. U. Nr 25, poz. 218). Klasyfikacja ta opracowana została na podstawie Międzynarodowej Standardowej Statystycznej Klasyfikacji EKG/ONZ dotyczącej Działalności i Urzędzeń Związanych z Ochroną Środowiska Europejskiego Systemu Zbierania Informacji Ekonomicznych dotyczących Ochrony Środowiska (SERIEE) wdrożonego przez Unię Europejską.

Prezentowane dane dotyczą: osób prawnych i jednostek organizacyjnych niemających osobowości prawnej oraz osób fizycznych prowadzących działalność gospodarczą, w których liczba pracujących przekracza 9 osób (z wyłączeniem indywidualnych gospodarstw rolnych oraz osób fizycznych i spółek cywilnych prowadzących działalność gospodarczą – prowadzących księgi przychodów i rozchodów) jednostek prowadzących działalność zaklasyfikowaną według PKD 2007 do sekcji „Administracja publiczna i obrona narodowa; obowiązkowe zabezpieczenia społeczne” a także spółek wodno-ściekowych bez względu na liczbę pracujących.

**Landscape parks** are areas protected for natural, historical and cultural values, as well as for landscape features. The aim of landscape park's creation is preservation, popularisation and dissemination of these values in conditions of sustainable development.

**Protected landscape areas** include areas protected for the sake of distinguishing landscape characterised by various ecosystem types. These areas are to be valuable because of their functions satisfying the needs of tourism and recreation and functions of ecological corridors.

**Monuments of nature** are single objects of animate and inanimate nature of special environmental, scientific, cultural, historical or landscape value and of distinctive individual features such as trees of impressive size, native and alien bushes, sources, waterfalls, exurgents, stones, ravines, erratic boulders and caves.

**6. Data regarding outlays on fixed assets and tangible effects of investments in environmental protection and water management** are presented in accordance with the Polish Statistical Classification of Environmental Protection and Facilities, introduced on the basis of the decree of the Council of Ministers, dated 2nd March 1999 (Journal of Laws No. 25, item 218). This classification was compiled on the basis of ECE/UN Single European Standard Statistical Classification of Environmental Protection Activities and Facilities as well as with European System for the collection of Economic Information on the Environment (SERIEE), implemented by the European Union.

The presented data refer to: legal persons and organizational entities without legal personality as well as natural persons conducting economic activity employing more than 9 persons (with the exception of individual farmsteads as well as natural persons and partnerships conducting economic activity – keeping the so-called revenues and expenses books), budgetary entities conducting economic activity classified according to NACE Rev. 2 to the section "Public administration and defence; compulsory social security" as well as water and sewage companies, regardless of the number of employees.

**7. Fundusze ochrony środowiska i gospodarki wodnej** są to fundusze tworzone m.in. z: opłat za korzystanie ze środowiska (tj. kwot pieniężnych pobieranych m.in. za: emisję zanieczyszczeń powietrza, składowanie odpadów oraz pobór i korzystanie z wód i wprowadzanie ścieków do wód lub do ziemi), kar za naruszenie wymagań w zakresie ochrony środowiska, spłat pożyczek udzielonych inwestorom.

Dane dotyczące funduszy ochrony środowiska i gospodarki wodnej (Narodowego i wojewódzkich) prezentuje się w układzie memoriałowym (z wyjątkiem kar za naruszenia wymagań w zakresie ochrony środowiska – w ujęciu kasowym).

**8.** Podziału nakładów na środki trwałe służących ochronie środowiska i gospodarce wodnej oraz uzyskanych efektów rzeczowych według podregionów i powiatów dokonano na podstawie faktycznej lokalizacji inwestycji.

**7. Environmental protection and water management funds** are funds created from income originating i.a. from: the payments for use of natural environment (i.e.: payments collected i.a. for: releasing air pollutants, landfilling waste as well as withdrawal and use of water and releasing wastewater into water or the ground), the fines for violating environmental protection requirements, the repayments of loans granted for investors.

Data concerning environmental protection and water management funds (National and voivodship) are presented on accrual basis (excluding fines for violating environmental protection requirements – on cash basis).

**8.** The division of outlays on fixed assets and tangible effects of investments in environmental protection and water management by subregions and powiats is made on the basis of the actual location of the investment.



TABL. 1. **POBÓR WODY NA POTRZEBY GOSPODARKI NARODOWEJ I LUDNOŚCI W 2018 R.**  
 WATER WITHDRAWAL FOR NEEDS OF THE NATIONAL ECONOMY AND POPULATION IN 2018

WYSZCZEGÓLNIENIE SPECIFICATION	Ogółem Grand total	Na cele			For purposes of			Na 1 km <sup>2</sup> Per 1 km <sup>2</sup>	
		produkcyjne <sup>a</sup> production <sup>a</sup>		w tym wody of which waters	nawodnień w rolnictwie i leśnictwie oraz napeł- niania i uzupeł- niania stawów rybnych irrigation in agriculture and forestry as well as filling and completing fish ponds	eksploatacji sieci wodociągowej <sup>b</sup> exploitation of water supply network <sup>b</sup>			
		razem total	powierzch- niowe surface			pod- ziem- ne under- ground	razem total		wody waters
				powierz- chnio- we surfa- ce	pod- ziemne under- ground				
		w dam <sup>3</sup>			in dam <sup>3</sup>				
<b>WOJEWÓDZTWO .....</b> <b>VOIVODSHIP</b>	<b>1539751,6</b>	<b>1419019,0</b>	<b>1411729,0</b>	<b>6351,0</b>	<b>61562,0</b>	<b>59170,6</b>	<b>1390,2</b>	<b>57780,4</b>	<b>131,5</b>
<b>Podregion (Subregion)</b>									
<b>kielecki .....</b>	<b>54297,3</b>	<b>4728,0</b>	<b>1075,0</b>	<b>3053,0</b>	<b>9936,0</b>	<b>39633,3</b>	<b>58,2</b>	<b>39575,1</b>	<b>10,8</b>
Powiaty: Powiats:									
kielecki .....	15146,1	1351,0	-	751,0	540,0	13255,1	58,2	13196,9	6,7
konecki .....	13381,8	446,0	-	446,0	9396,0	3539,8	-	3539,8	3,5
ostrowiecki .....	6691,9	1725,0	1075,0	650,0	-	4966,9	-	4966,9	10,8
skarżyski .....	3655,3	298,0	-	298,0	-	3357,3	-	3357,3	9,2
starachowicki .....	5534,1	127,0	-	127,0	-	5407,1	-	5407,1	10,6
Miasto na prawach powiatu:									
City with powiat status:									
Kielce .....	9888,1	781,0	-	781,0	-	9107,1	-	9107,1	90,2
<b>Podregion (Subregion)</b> <b>sandomiersko- jędrzejowski .....</b>	<b>1485454,3</b>	<b>1414291,0</b>	<b>1410654,0</b>	<b>3298,0</b>	<b>51626,0</b>	<b>19537,3</b>	<b>1332,0</b>	<b>18205,3</b>	<b>222,4</b>
Powiaty: Powiats:									
buski .....	6608,9	91,0	-	91,0	4194,0	2323,9	552,9	1771,0	6,9
jędrzejowski .....	14051,7	531,0	142,0	389,0	10202,0	3318,7	141,1	3177,6	11,2
kazimierski .....	919,8	-	-	-	-	919,8	638,0	281,8	2,2
opatowski .....	2922,5	280,0	-	280,0	-	2642,5	-	2642,5	3,2
pińczowski .....	2596,1	573,0	-	422,0	-	2023,1	-	2023,1	4,2
sandomierski .....	4259,3	254,0	-	254,0	770,0	3235,3	-	3235,3	6,3
staszowski .....	1447892,6	1411680,0	1410512,0	980,0	32888,0	3324,6	-	3324,6	1565,6
włoszczowski .....	6203,4	882,0	-	882,0	3572,0	1749,4	-	1749,4	6,8

a Poza rolnictwem, leśnictwem, łowiectwem i rybactwem – z ujęć własnych. b Pobór wody na ujęciach przed włączeniem do sieci.

a Excluding agriculture, forestry and fishing – from own intakes. b Water withdrawal by intakes before entering the water supply network.

**TABL. 2. POWIERZCHNIA I POBÓR WODY DO NAWODNIEN W ROLNICTWIE I LEŚNICTWIE  
ORAZ NAPEŁNIANIA STAWÓW RYBNYCH W 2018 R.**  
AREA AND WATER WITHDRAWAL FOR IRRIGATION IN AGRICULTURE AND FORESTRY  
AS WELL AS WATER FOR FILLING FISH PONDS IN 2018

WYSZCZEGÓLNIENIE SPECIFICATION	Powierzchnia w ha Total area in ha		Pobór wody w dam <sup>3</sup> Water withdrawal in dam <sup>3</sup>			
	nawadnia- nych użytków rolnych i gruntów leśnych <sup>a</sup> irrigated agricultural and forest lands <sup>a</sup>	napelnianych stawów rybnych <sup>b</sup> filled fish ponds <sup>b</sup>	do nawadniania użytków rolnych i gruntów leśnych <sup>c</sup> for irrigation of agricultural and forest lands <sup>c</sup>		do napelniania i uzupełniania stawów rybnych for filling and completing fish ponds	
			ogółem total	na 1 ha per 1 ha	ogółem total	na 1 ha per 1 ha
<b>WOJEWÓDZTWO .....</b>	-	<b>2560</b>	-	-	<b>61562</b>	<b>24,0</b>
<b>VOIVODSHIP</b>						
<b>Podregion (Subregion)</b>						
<b>kielecki .....</b>	-	<b>684</b>	-	-	<b>9936</b>	<b>14,5</b>
Powiaty: Powiats:						
kielecki .....	-	54	-	-	540	10,0
konecki .....	-	630	-	-	9396	14,9
ostrowiecki .....	-	-	-	-	-	-
skarżyski .....	-	-	-	-	-	-
starachowicki .....	-	-	-	-	-	-
Miasto na prawach powiatu: City with powiat status:						
Kielce .....	-	-	-	-	-	-
<b>Podregion (Subregion)</b>						
<b>sandomiersko- -jędrzejowski .....</b>	-	<b>1876</b>	-	-	<b>51626</b>	<b>27,5</b>
Powiaty: Powiats:						
buski .....	-	526	-	-	4194	8,0
jędrzejowski .....	-	518	-	-	10202	19,7
kazimierski .....	-	-	-	-	-	-
opatowski .....	-	-	-	-	-	-
pińczowski .....	-	-	-	-	-	-
sandomierski .....	-	52	-	-	770	14,8
staszowski .....	-	329	-	-	32888	100,0
włoszczowski .....	-	451	-	-	3572	7,9

a, b Obiekty o powierzchni co najmniej: a - 20 ha, b - 10 ha. c Łącznie z poborem ścieków do nawodnień.

a, b Facilities with an area of at least: a - 20 ha, b - 10 ha. c Including wastewater withdrawal for irrigation.

TABL. 3. ZUŻYCIE WODY NA POTRZEBY GOSPODARKI NARODOWEJ I LUDNOŚCI W 2018 R.  
WATER CONSUMPTION FOR NEEDS OF THE NATIONAL ECONOMY AND POPULATION IN 2018

WYSZCZEGÓLNIENIE SPECIFICATION	Ogółem Total	Przemysł Industry	Rolnictwo i leś- nictwo <sup>a</sup> Agriculture and forestry <sup>a</sup>	Eksploata- cja sieci wodociągo- wej <sup>b</sup> Exploita- tion of water supply network <sup>b</sup>	Przemysł Industry	Rolnictwo i leś- nictwo <sup>a</sup> Agriculture and forestry <sup>a</sup>	Eksploata- cja sieci wodociągo- wej <sup>b</sup> Exploita- tion of water supply network <sup>b</sup>
	w dam <sup>3</sup>		in dam <sup>3</sup>		w % ogółem		in % of total
<b>WOJEWÓDZTWO .....</b>	<b>1523206,9</b>	<b>1417516,0</b>	<b>61562,0</b>	<b>44128,9</b>	<b>93,1</b>	<b>4,0</b>	<b>2,9</b>
<b>VOIVODSHIP</b>							
<b>Podregion (Subregion)</b>							
<b>kielecki .....</b>	<b>43165,2</b>	<b>4097,0</b>	<b>9936,0</b>	<b>29132,2</b>	<b>9,5</b>	<b>23,0</b>	<b>67,5</b>
Powiaty: Powiats:							
kielecki .....	9017,2	1353,0	540,0	7124,2	15,0	6,0	79,0
konecki .....	12505,3	433,0	9396,0	2676,3	3,5	75,1	21,4
ostrowiecki .....	5084,2	1538,0	-	3546,2	30,3	-	69,7
skarżyski .....	2752,1	180,0	-	2572,1	6,5	-	93,5
starachowicki .....	3849,5	133,0	-	3716,5	3,5	-	96,5
Miasto na prawach powiatu: City with powiat status:							
Kielce .....	9956,9	460,0	-	9496,9	4,6	-	95,4
<b>Podregion (Subregion)</b>							
<b>sandomiersko- jędrzejowski .....</b>	<b>1480041,7</b>	<b>1413419,0</b>	<b>51626,0</b>	<b>14996,7</b>	<b>95,5</b>	<b>3,5</b>	<b>1,0</b>
Powiaty: Powiats:							
buski .....	7367,9	241,0	4194,0	2932,9	3,3	56,9	39,8
jędrzejowski .....	12839,2	520,0	10202,0	2117,2	4,1	79,5	16,5
kazimierski .....	785,3	-	-	785,3	-	-	100,0
opatowski .....	1965,9	258,0	-	1707,9	13,1	-	86,9
pińczowski .....	1700,8	373,0	-	1327,8	21,9	-	78,1
sandomierski .....	3668,3	331,0	770,0	2567,3	9,0	21,0	70,0
staszowski .....	1446070,1	1410843,0	32888,0	2339,1	97,6	2,3	0,2
włoszczowski .....	5644,2	853,0	3572,0	1219,2	15,1	63,3	21,6

a Woda zużyta do nawadniania w rolnictwie i leśnictwie oraz napelniania i uzupełniania stawów rybnych. b Bez zużycia wody na cele przemysłowe z wodociągów stanowiących własność gmin, wojewódzkich zakładów usług wodnych i spółek wodnych.

a Water consumption for irrigation in agriculture and forestry as well as for filling and completing fish ponds. b Excluding consumption of water for industrial purposes by water supply networks by gminas, voivodship waterworks and water companies.

TABL. 4. EMISJA I REDUKCJA ZANIECZYSZCZEŃ POWIETRZA<sup>a</sup> W 2018 R.  
EMISSION AND REDUCTION OF AIR POLLUTANTS<sup>a</sup> IN 2018

WYSZCZEGÓLNIENIE SPECIFICATION	Emisja zanieczyszczeń w t Emission of air pollutants in t				Zanieczyszczenia zatrzymane w urządzeniach do redukcji zanieczyszczeń w % zanieczyszczeń wytworzonych Pollutants retained in pollutant reduction systems in % of pollutants produced	
	pyłowych particulates		gazowych (bez dwutlenku węgla) gases (excluding carbon dioxide)		pyłowe particulates	gazowych (bez dwutlenku węgla) gases (excluding carbon dioxide)
	ogółem total	w tym ze spalania paliw of which from the combustion of fuels	ogółem total	w tym dwutlenek siarki of which sulphur dioxide		
<b>WOJEWÓDZTWO .....</b>	<b>1803</b>	<b>1176</b>	<b>70133</b>	<b>14164</b>	<b>99,9</b>	<b>57,3</b>
<b>VOIVODSHIP</b>						
<b>Podregion (Subregion)</b>						
<b>kielecki .....</b>	<b>691</b>	<b>425</b>	<b>24436</b>	<b>2887</b>	<b>99,9</b>	<b>0,7</b>
Powiaty: Powiats:						
kielecki .....	164	16	17801	721	100,0	0,1
konecki .....	73	24	791	138	99,3	0,9
ostrowiecki .....	116	92	2352	336	99,5	-
skarżyski .....	20	20	326	161	91,5	-
starachowicki .....	111	91	1063	396	98,4	11,0
Miasto na prawach powiatu: City with powiat status:						
Kielce .....	207	182	2103	1135	97,5	-
<b>Podregion (Subregion)</b>						
<b>sandomiersko-jędrzejowski .....</b>	<b>1112</b>	<b>751</b>	<b>45697</b>	<b>11277</b>	<b>99,9</b>	<b>67,3</b>
Powiaty: Powiats:						
buski .....	12	12	161	50	65,7	-
jędrzejowski .....	151	9	5785	713	100,0	-
kazimierski .....	11	11	25	9	-	-
opatowski .....	147	9	8661	1243	98,8	0,3
pińczowski .....	42	18	362	82	100,0	-
sandomierski .....	60	44	465	96	99,9	-
staszowski .....	638	627	19414	8936	99,9	82,9
włoszczowski .....	51	21	10824	148	99,1	-

a Z zakładów szczególnie uciążliwych dla czystości powietrza emitujących pyły, gazy lub równocześnie pyły i gazy.

a From plants of significant nuisance to air quality emitting particulates, gases or particulates and gases.

**TABL. 5. ŚCIEKI PRZEMYSŁOWE I KOMUNALNE<sup>a</sup> ORAZ LUDNOŚĆ KORZYSTAJĄCA Z OCZYSZCZALNI**  
**INDUSTRIAL AND MUNICIPAL WASTEWATER<sup>a</sup> AND POPULATION CONNECTED TO**

Lp. No.	WYSZCZEGÓLNIENIE SPECIFICATION	Ogółem Grand total	Oczyszczane	
			razem total	mechanicznie mechanically
		w dam <sup>3</sup>	in dam <sup>3</sup>	
1	<b>WOJEWÓDZTWO .....</b> <b>VOIVODSHIP</b>	<b>80202</b>	<b>65984</b>	<b>29,3</b>
<b>Podregion (Subregion)</b>				
2	<b>kielecki .....</b>	<b>64359</b>	<b>51674</b>	<b>26,7</b>
Powiaty: Powiats:				
3	kielecki .....	41264	28634	46,2
4	konecki .....	1710	1709	-
5	ostrowiecki .....	3369	3340	13,5
6	skarżyski .....	2270	2270	4,9
7	starachowicki .....	3008	3008	-
Miasto na prawach powiatu: City with powiat status:				
8	Kielce .....	12738	12713	-
<b>Podregion (Subregion)</b>				
9	<b>sandomiersko-jędrzejowski .....</b>	<b>15843</b>	<b>14310</b>	<b>38,9</b>
Powiaty: Powiats:				
10	buski .....	1870	1870	8,4
11	jędrzejowski .....	1453	1092	0,5
12	kazimierski .....	293	293	-
13	opatowski .....	2091	2091	89,0
14	pińczowski .....	1850	847	3,4
15	sandomierski .....	2835	2835	42,0
16	staszowski .....	3371	3202	52,7
17	włoszczowski .....	1674	1674	37,9

a Wymagające oczyszczenia odprowadzone do wód lub do ziemi. b Ludność korzystająca z oczyszczalni ścieków  
a Requiring treatment discharged into waters or into the ground. b Population connected to wastewater treatment

## ŚCIEKÓW W 2018 R.

## TREATMENT PLANTS IN 2018

Treated		Nieoczyszczane w dam <sup>3</sup> Untreated in dam <sup>3</sup>	Ludność korzystająca z oczyszczalni ścieków w % ludności ogółem <sup>b</sup> Population connected to waste-water treatment plants in % of total population <sup>b</sup>	Lp. No.
chemicznie <sup>c</sup> i biologicznie chemically <sup>c</sup> and biologically	z podwyższonym usuwaniam biogenów with increased biogene removal			
w % ścieków oczyszczanych in % of wastewater treated				
26,9	43,7	14218	64,3	1
27,2	46,1	12685	74,9	2
45,8	8,0	12630	55,9	3
42,5	57,5	1	61,1	4
5,1	81,4	29	72,6	5
3,3	91,9	-	81,7	6
-	100,0	-	81,5	7
-	100,0	25	96,7	8
25,9	35,2	1533	47,4	9
29,7	61,9	-	57,0	10
47,3	52,3	361	36,7	11
5,5	94,5	-	33,8	12
13,7	16,7	-	39,2	13
24,6	72,0	1003	50,6	14
16,6	41,3	-	44,8	15
23,3	24,0	169	60,6	16
54,1	8,0	-	53,1	17

— dane szacunkowe, ludność ogółem — na podstawie bilansów. c Dotyczy tylko ścieków przemysłowych.  
plants — estimated data, total population — based on balances. c Concerning only industrial wastewater.

TABL. 6. OCZYSZCZALNIE ŚCIEKÓW W 2018 R.

Stan w dniu 31 grudnia

WASTEWATER TREATMENT PLANTS IN 2018

As of 31st December

Lp. No.	WYSZCZEGÓLNIENIE SPECIFICATION	Przemysłowe Industrial					
		ogółem total		w tym of which			
				biologiczne biological		z podwyższonym usuwaniam biogenów with increased biogene removal	
		liczba number	prze- stowość w m <sup>3</sup> /d capacity in m <sup>3</sup> /24 h	liczba number	prze- stowość w m <sup>3</sup> /d capacity in m <sup>3</sup> /24 h	liczba number	prze- stowość w m <sup>3</sup> /d capacity in m <sup>3</sup> /24 h
1	<b>WOJEWÓDZTWO .....</b> <b>VOIVODSHIP</b>	<b>38</b>	<b>200835</b>	<b>21</b>	<b>6274</b>	<b>1</b>	<b>45</b>
	<b>Podregion (Subregion)</b>						
2	<b>kielecki .....</b>	<b>11</b>	<b>39799</b>	<b>6</b>	<b>1804</b>	<b>1</b>	<b>45</b>
	Powiaty: Powiats:						
3	kielecki .....	2	75	1	30	1	45
4	konecki .....	4	1714	4	1714	-	-
5	ostrowiecki .....	4	37410	1	60	-	-
6	skarżyski .....	-	-	-	-	-	-
7	starachowicki .....	-	-	-	-	-	-
	Miasto na prawach powiatu: City with powiat status:						
8	Kielce .....	1	600	-	-	-	-
	<b>Podregion (Subregion)</b>						
9	<b>sandomiersko-jędrzejowski .....</b>	<b>27</b>	<b>161036</b>	<b>15</b>	<b>4470</b>	-	-
	Powiaty: Powiats:						
10	buski .....	1	814	-	-	-	-
11	jędrzejowski .....	1	2700	-	-	-	-
12	kazimierski .....	-	-	-	-	-	-
13	opatowski .....	1	700	-	-	-	-
14	pińczowski .....	4	2324	2	190	-	-
15	sandomierski .....	2	2650	2	2650	-	-
16	staszowski .....	12	144246	8	198	-	-
17	włoszczowski .....	6	7602	3	1432	-	-

a Pracujące na sieci kanalizacyjnej.

a Working on sewage network.

Komunalne <sup>a</sup> Municipal <sup>a</sup>						Lp. No.
ogółem total		w tym of which				
		biologiczne biological		z podwyższonym usuwaniem biogenów with increased biogene removal		
liczba number	przepustowość w m <sup>3</sup> /d capacity in m <sup>3</sup> /24 h	liczba number	przepustowość w m <sup>3</sup> /d capacity in m <sup>3</sup> /24 h	liczba number	przepustowość w m <sup>3</sup> /d capacity in m <sup>3</sup> /24 h	
<b>111</b>	<b>204543</b>	<b>76</b>	<b>42608</b>	<b>35</b>	<b>161935</b>	1
<b>51</b>	<b>144124</b>	<b>32</b>	<b>20224</b>	<b>19</b>	<b>123900</b>	2
29	72649	23	14209	6	58440	3
7	9495	6	4595	1	4900	4
4	18000	2	1000	2	17000	5
5	17880	1	420	4	17460	6
6	26100	-	-	6	26100	7
-	-	-	-	-	-	8
<b>60</b>	<b>60419</b>	<b>44</b>	<b>22384</b>	<b>16</b>	<b>38035</b>	9
9	8224	7	3449	2	4775	10
10	12346	9	3726	1	8620	11
4	1994	3	94	1	1900	12
9	5506	5	2086	4	3420	13
6	7290	5	1290	1	6000	14
7	10359	6	2859	1	7500	15
7	8870	5	3820	2	5050	16
5	5830	1	5060	4	770	17



TABL. 7. OCHRONA PRZYRODY I KRAJOBRAZU<sup>a</sup> W 2018 R.

Stan w dniu 31 grudnia  
NATURE AND LANDSCAPE PROTECTION<sup>a</sup> IN 2018  
As of 31st December

WYSZCZEGÓLNIENIE SPECIFICATION	Powierzchnia o szczególnych walorach przyrodniczych prawnie chroniona Area of special nature value under legal protection						Pomniki przyrody Monuments of nature
	ogółem total		w tym of which				
	w ha in ha	w % powierzchni ogólnej in % of grand total areas	parki narodowe <sup>b</sup> national parks <sup>b</sup>	rezerваты przyrody nature reserves	parki kraj- brazowe <sup>c</sup> landscape parks <sup>c</sup>	obszary chronionego krajobrazu <sup>c</sup> protected landscape <sup>c</sup> areas	
<b>WOJEWÓDZTWO .....</b> <b>VOIVODSHIP</b>	<b>761472,7</b>	<b>65,0</b>	<b>7626,5</b>	<b>3794,1</b>	<b>123623,8</b>	<b>625521,7</b>	<b>719</b>
<b>Podregion (Subregion)</b>							
<b>kielecki .....</b>	<b>418872,6</b>	<b>83,3</b>	<b>7626,5</b>	<b>2554,3</b>	<b>72586,2</b>	<b>335436,3</b>	<b>306</b>
Powiaty: Powiats:							
kielecki .....	208968,8	93,0	7099,4	1633,1	47446,7	152708,2	110
konecki .....	81418,6	71,4	-	181,7	2203,3	78536,2	25
ostrowiecki .....	45260,2	73,4	-	471,8	1737,7	43042,1	30
skarżyski .....	28988,4	73,3	527,1	145,5	12062,9	16233,4	44
starachowicki .....	47436,0	90,6	-	64,0	7088,8	40257,7	46
Miasto na prawach powiatu: City with powiat status:							
Kielce .....	6800,6	62,0	-	58,2	2047,0	4658,7	51
<b>Podregion (Subregion)</b> <b>sandomiersko- jędrzejowski .....</b>	<b>342600,2</b>	<b>51,3</b>	<b>-</b>	<b>1239,8</b>	<b>51037,5</b>	<b>290085,5</b>	<b>413</b>
Powiaty: Powiats:							
buski .....	93420,5	96,5	-	10,2	17059,5	76304,5	22
jędrzejowski .....	83253,9	66,2	-	50,0	5135,2	78037,1	92
kazimierski .....	8048,5	19,1	-	-	119,6	7926,0	10
opatowski .....	13227,5	14,5	-	-	1479,5	11744,2	87
pińczowski .....	60447,8	98,6	-	105,0	20910,5	39313,5	37
sandomierski .....	5015,4	7,4	-	704,5	-	4306,0	71
staszowski .....	35690,9	38,6	-	9,3	-	35674,3	58
włoszczowski .....	43495,7	47,9	-	360,8	6333,3	36779,9	36

a Patrz uwagi ogólne, ust. 5 na str. 57. b Powierzchnia Świętokrzyskiego Parku Narodowego w granicach województwa  
c Bez powierzchni rezerwatów przyrody, stanowisk dokumentacyjnych, zespołów przyrodniczo-krajobrazowych i użytków ekologicznych położonych na terenie parków krajobrazowych i obszarów chronionego krajobrazu.

a See general notes, item 5 on page 57. b Area of Świętokrzyski National Park in boundaries of the voivodship.

c Excluding nature reserves, documentation sites, landscape-nature complexes and ecological arable lands located within landscape parks and protected landscape areas.

TABL. 8. **ODPADY<sup>a</sup> WYTWORZONE I DOTYCHCZAS SKŁADOWANE (NAGROMADZONE<sup>b</sup>)  
ORAZ TERENY ICH SKŁADOWANIA W 2018 R.**

WASTE<sup>a</sup> GENERATED AND LANDFILLED UP TO NOW (ACCUMULATED<sup>b</sup>)  
AS WELL AS THEIR STORAGE YARDS AREAS IN 2018

WYSZCZEGÓLNIENIE SPECIFICATION	Odpady w tys. t Waste in thousand tonnes						Tereny składowania odpadów nie zrehabilitowane (stan w końcu roku) w ha Area of storage yards, non-reclaimed (as of the end of year) in ha
	wytworzone w ciągu roku generated during the year					dotychczas składowane (nagromadzone <sup>c</sup> ; stan w końcu roku) landfilled up to now (accumulated <sup>c</sup> ; as of the end of year)	
	ogółem total	poddane odzyskowi <sup>d</sup> recovered <sup>d</sup>	unieszkodliwione <sup>d</sup> treated <sup>d</sup>	przekazane innym odbiorcom transferred to other recipients	magazynowane czasowo temporarily stored		
<b>WOJEWÓDZTWO .....</b> <b>VOIVODSHIP</b>	<b>5026,0</b>	<b>1291,8</b>	<b>1893,8</b>	<b>1835,2</b>	<b>5,2</b>	<b>64664,7</b>	<b>307,7</b>
<b>Podregion (Subregion)</b>							
<b>kielecki .....</b>	<b>3162,5</b>	<b>1178,2</b>	<b>1301,2</b>	<b>678,6</b>	<b>4,5</b>	<b>41797,7</b>	<b>155,2</b>
Powiaty: Powiats:							
kielecki .....	1995,8	1129,1	847,7	16,4	2,6	35413,5	128,7
konecki .....	64,7	-	-	64,7	-	-	-
ostrowiecki .....	410,8	2,0	-	408,2	0,6	-	-
skarżyski .....	488,9	32,0	451,5	5,4	-	6205,8	13,0
starachowicki .....	74,3	0,5	-	73,4	0,4	-	-
Miasto na prawach powiatu: City with powiat status:							
Kielce .....	128,0	14,6	2,0	110,5	0,9	178,4	13,5
<b>Podregion (Subregion)</b>							
<b>sandomiersko-jędrzejowski .....</b>	<b>1863,5</b>	<b>113,6</b>	<b>592,6</b>	<b>1156,6</b>	<b>0,7</b>	<b>22867,0</b>	<b>152,5</b>
Powiaty: Powiats:							
buski .....	-	-	-	-	-	-	-
jędrzejowski .....	131,3	17,7	100,0	13,6	-	1960,1	5,9
kazimierski .....	-	-	-	-	-	-	-
opatowski .....	286,1	64,4	207,6	14,0	0,1	3167,5	34,7
pińczowski .....	33,0	17,4	-	15,6	-	-	-
sandomierski .....	62,1	8,6	-	53,5	-	-	-
staszowski .....	1060,2	5,5	0,6	1053,5	0,6	13971,3	101,1
włoszczowski .....	290,8	-	284,4	6,4	-	3768,1	10,8

a Z wyłączeniem odpadów komunalnych. b Na składowiskach (hałdach, stawach osadowych) własnych.

c Na terenach własnych zakładów. d We własnym zakresie przez wytwórcę, patrz uwagi ogólne, ust. 4 na str. 56.

a Excluding municipal wastes. b On own landfills (heaps, settling ponds). c On own plant grounds

d By waste producer on its own, see general notes, ite 4 on page 56

TABL. 9. ODPADY KOMUNALNE ZMIESZANE, NIECZYSTOŚCI CIEKŁE I SKŁADOWISKA W 2018 R.  
MIXED MUNICIPAL WASTE, LIQUID WASTE AND LANDFILL SITES IN 2018

WYSZCZEGÓLNIENIE SPECIFICATION	Zebrane odpady komunalne zmieszane <sup>ab</sup> Mixed municipal waste collected <sup>ab</sup>			Nieczystości ciekłe wywiezione <sup>c</sup> Liquid waste <sup>c</sup> removed	Czynne składowiska kontrolowane (stan w dniu 31 grudnia) Controlled landfill sites in operation (as of 31st December)	
	ogółem total	w tym z gospodarstw domowych of which from households		ogółem total		
	w tys. t in thousand t	na 1 mieszkańca w kg per capita in kg		w dam <sup>3</sup> in dam <sup>3</sup>	liczba number	powierzchnia w ha area in ha
<b>WOJEWÓDZTWO .....</b> <b>VOIVODSHIP</b>	<b>180,4</b>	<b>134,6</b>	<b>108,2</b>	<b>1036,4</b>	<b>10</b>	<b>41,3</b>
<b>Podregion (Subregion)</b>						
<b>kielecki .....</b>	<b>127,0</b>	<b>91,6</b>	<b>119,9</b>	<b>518,7</b>	<b>4</b>	<b>14,2</b>
Powiaty: Powiats:						
kielecki .....	12,7	9,0	42,7	145,9	2	5,5
konecki .....	15,4	13,2	162,5	97,5	1	5,9
ostrowiecki .....	18,7	13,4	121,1	189,4	1	2,8
skarżyski .....	10,3	8,9	118,7	38,6	-	-
starachowicki .....	18,7	13,6	150,0	23,1	-	-
Miasto na prawach powiatu: City with powiat status:						
Kielce .....	51,2	33,6	171,0	24,3	-	-
<b>Podregion (Subregion)</b>						
<b>sandomiersko- jędrzejowski .....</b>	<b>53,3</b>	<b>43,0</b>	<b>89,5</b>	<b>517,7</b>	<b>6</b>	<b>27,1</b>
Powiaty: Powiats:						
buski .....	5,3	3,8	53,0	17,8	1	4,9
jędrzejowski .....	6,3	5,2	60,4	86,5	1	0,8
kazimierski .....	2,5	2,3	68,4	14,0	-	-
opatowski .....	6,9	5,5	104,7	86,1	1	3,6
pińczowski .....	4,6	3,8	96,1	41,9	-	-
sandomierski .....	12,7	9,5	121,2	199,8	-	-
staszowski .....	12,5	10,7	147,6	24,9	2	5,8
włoszczowski .....	2,7	2,2	48,0	46,6	1	12,0

a Pozycja obejmuje odpady odebrane od wszystkich właścicieli nieruchomości i uznawana jest za odpady wytworzone ze względu na objęcie od 1 lipca 2013 r. przez gminy systemem gospodarowania odpadami komunalnymi wszystkich właścicieli nieruchomości. b Dane nie obejmują odpadów komunalnych zebranych selektywnie. c Gromadzone przejściowo w zbiornikach bezodpływowych; dane dotyczą ścieków bytowych.

a Includes waste collected from all inhabitants and is considered to be waste generated because of covering by gminas since 1st July 2013 all real-estate owners with municipal waste management system. b Data do not include municipal waste collected separately. c Collected temporarily in cesspools; data concern domestic wastewater.

TABL. 10. NAKŁADY NA ŚRODKI TRWAŁE SŁUŻĄCE OCHRONIE ŚRODOWISKA I GOSPODARCE WODNEJ  
WEDŁUG WYBRANYCH KIERUNKÓW INWESTOWANIA W 2018 R. (ceny bieżące)  
OUTLAYS ON FIXED ASSETS IN ENVIRONMENTAL PROTECTION AND WATER MANAGEMENT  
BY SELECTED DIRECTIONS OF INVESTING IN 2018 (current prices)

WYSZCZEGÓLNIENIE SPECIFICATION	Ochrona środowiska Environmental protection				Gospodarka wodna Water management	
	ogółem total	w tym na of which on			ogółem total	w tym na ujęcia i do- prowadzenia wody of which on water intakes and pipe systems
		ochronę powietrza atmosfe- rycznego i klimatu protection of air and climate	gospodarkę ściekową i ochronę wód wastewater management and prote- ction of waters	gospodarkę odpadami, ochronę i przywróce- nie wartości użytkowej gleb oraz ochronę wód podziemnych i powierz- chniowych waste ma- nagement, protection and recovery of soils, protection of groundwater and surface water		
w tys. zł in thousand PLN						
<b>WOJEWÓDZTWO .....</b> <b>VOIVODSHIP</b>	<b>286234,7</b>	<b>26087,3</b>	<b>172463,8</b>	<b>8924,7</b>	<b>74422,2</b>	<b>31843,3</b>
<b>Podregion (Subregion)</b>						
<b>kielecki .....</b>	<b>149585,5</b>	<b>5760,2</b>	<b>94360,6</b>	<b>5661,7</b>	<b>23176,3</b>	<b>17736,1</b>
Powiaty: Powiats:						
kielecki .....	47726,9	4013,9	33738,3	2105,7	10912,8	10709,6
konecki .....	8255,8	5,7	8070,1	-	6079,4	941,4
ostrowiecki .....	19488,1	20,3	18903,5	235,0	1885,5	1885,5
skarżyski .....	20012,0	547,8	18214,9	-	220,0	220,0
starachowicki .....	29528,9	342,2	6209,3	-	458,0	359,0
Miasto na prawach powiatu: City with powiat status:						
Kielce .....	24573,8	830,3	9224,5	3321,0	3620,6	3620,6
<b>Podregion (Subregion)</b> <b>sandomiersko- jędrzejowski .....</b>	<b>136649,2</b>	<b>20327,1</b>	<b>78103,2</b>	<b>3263,0</b>	<b>51245,9</b>	<b>14107,2</b>
Powiaty: Powiats:						
buski .....	30987,4	50,7	23367,5	59,0	1895,5	1895,5
jędrzejowski .....	11814,7	44,0	11443,3	-	4743,9	4743,9
kazimierski .....	3711,9	-	2900,0	-	634,1	634,1
opatowski .....	22494,3	-	1686,8	2877,0	302,8	302,8
pińczowski .....	6262,9	1698,5	4564,4	-	-	-
sandomierski .....	7384,8	-	7384,8	-	39498,6	2455,6
staszowski .....	38931,3	18280,8	20625,5	25,0	789,5	693,8
włoszczowski .....	15061,9	253,1	6130,9	302,0	3381,5	3381,5

TABL. 11. NAKŁADY NA ŚRODKI TRWAŁE SŁUŻĄCE OCHRONIE ŚRODOWISKA I GOSPODARCE WODNEJ  
 OUTLAYS ON FIXED ASSETS IN ENVIRONMENTAL PROTECTION AND WATER MANAGEMENT  
 A. OCHRONA ŚRODOWISKA  
 ENVIRONMENTAL PROTECTION

Lp. No.	WYSZCZEGÓLNIENIE SPECIFICATION	Ogółem Total	Środki		
			własne <sup>a</sup> own <sup>a</sup>	z budżetu	
				centralnego central	województwa voivodship
<b>1</b>	<b>WOJEWÓDZTWO .....</b> <b>VOIVODSHIP</b>	<b>286234,7</b>	<b>143031,9</b>	<b>9202,5</b>	<b>924,2</b>
	<b>Podregion (Subregion)</b>				
<b>2</b>	<b>kielecki .....</b>	<b>149585,5</b>	<b>85241,8</b>	<b>9170,7</b>	<b>924,2</b>
	Powiaty: Powiats:				
3	kielecki .....	47726,9	24177,8	-	580,2
4	konecki .....	8255,8	2520,9	-	-
5	ostrowiecki .....	19488,1	13358,2	750,6	-
6	skarżyski .....	20012,0	6409,0	8014,8	-
7	starachowicki .....	29528,9	23002,4	405,3	-
	Miasto na prawach powiatu: City with powiat status:				
8	Kielce .....	24573,8	15773,5	-	344,0
	<b>Podregion (Subregion)</b>				
<b>9</b>	<b>sandomiersko-jędrzejowski .....</b>	<b>136649,2</b>	<b>57790,1</b>	<b>31,8</b>	<b>-</b>
	Powiaty: Powiats:				
10	buski .....	30987,4	11056,2	-	-
11	jędrzejowski .....	11814,7	4154,0	-	-
12	kazimierski .....	3711,9	2026,8	-	-
13	opatowski .....	22494,3	7877,5	-	-
14	pińczowski .....	6262,9	2229,8	-	-
15	sandomierski .....	7384,8	3943,0	31,8	-
16	staszowski .....	38931,3	21390,2	-	-
17	włoszczowski .....	15061,9	5112,6	-	-

a Łącznie ze środkami z budżetu gmin będących inwestorami. b Środki bezzwrotne i zwrotne uzyskane w ramach bilateralnej, ekokonwersji.

a Including funds from budget of gminas, which are investors. b Non-returnable and returnable funds receive from conversion.

## WEDŁUG ŹRÓDEŁ FINANSOWANIA W 2018 R. (ceny bieżące)

BY FINANCING SOURCE IN 2018 (current prices)

Funds			Fundusze ekologiczne (pożyczki, kredyty i dotacje) Ecological funds (loans, credits and allocations)	Kredyty i pożyczki krajowe, w tym bankowe Country credits and loans, including bank credits and loans	Inne środki, w tym nakłady niesfinansowane Other funds, of which non-financial outlays	Lp. No.
from budget		z zagranicy <sup>b</sup> foreign <sup>b</sup>				
powiatu powiat	gminy (współ- udział) gmina (co- operation)					
w tys. zł	in thousand PLN					
102,4	158,8	86298,6	37172,8	8237,7	1105,8	1
-	128,8	31380,6	14233,5	7748,5	757,4	2
-	92,8	18582,5	715,0	2969,5	609,1	3
-	-	1900,7	534,2	3300,0	-	4
-	36,0	3641,3	702,0	1000,0	-	5
-	-	5588,2	-	-	-	6
-	-	1667,9	3974,3	479,0	-	7
-	-	-	8308,0	-	148,3	8
102,4	30,0	54918,0	22939,3	489,2	348,4	9
-	-	16435,5	3191,8	-	303,9	10
-	-	7660,7	-	-	-	11
-	-	1395,1	290,0	-	-	12
-	-	14616,8	-	-	-	13
-	-	2334,6	1698,5	-	-	14
-	-	3404,0	-	6,0	-	15
100,0	30,0	1216,6	16150,0	-	44,5	16
2,4	-	7854,7	1609,0	483,2	-	17

międzynarodowych programów, funduszy pomocowych (w tym Fundusz Spójności), funduszy strukturalnych, pomocy

international programs, assistance funds (including Cohesion Fund), structural funds, bilateral assistance, ecological

TABL. 11. NAKŁADY NA ŚRODKI TRWAŁE SŁUŻĄCE OCHRONIE ŚRODOWISKA I GOSPODARCE WODNEJ  
 OUTLAYS ON FIXED ASSETS IN ENVIRONMENTAL PROTECTION AND WATER MANAGEMENT  
 B. GOSPODARKA WODNA  
 WATER MANAGEMENT

Lp. No.	WYSZCZEGÓLNIENIE SPECIFICATION	Ogółem Total	Środki		
			własne <sup>a</sup> own <sup>a</sup>	z budżetu	
				centralnego central	województwa voivodship
<b>1</b>	<b>WOJEWÓDZTWO .....</b> <b>VOIVODSHIP</b>	<b>74422,2</b>	<b>20194,3</b>	<b>147,0</b>	-
	<b>Podregion (Subregion)</b>				
<b>2</b>	<b>kielecki .....</b>	<b>23176,3</b>	<b>12413,2</b>	<b>147,0</b>	-
	Powiaty: Powiats:				
3	kielecki .....	10912,8	5535,4	-	-
4	konecki .....	6079,4	969,4	-	-
5	ostrowiecki .....	1885,5	1738,5	147,0	-
6	skarżyski .....	220,0	220,0	-	-
7	starachowicki .....	458,0	458,0	-	-
	Miasto na prawach powiatu: City with powiat status:				
8	Kielce .....	3620,6	3491,9	-	-
	<b>Podregion (Subregion)</b>				
<b>9</b>	<b>sandomiersko-jędrzejowski .....</b>	<b>51245,9</b>	<b>7781,1</b>	-	-
	Powiaty: Powiats:				
10	buski .....	1895,5	813,5	-	-
11	jędrzejowski .....	4743,9	2601,2	-	-
12	kazimierski .....	634,1	558,1	-	-
13	opatowski .....	302,8	302,8	-	-
14	pińczowski .....	-	-	-	-
15	sandomierski .....	39498,6	1629,1	-	-
16	staszowski .....	789,5	519,0	-	-
17	włoszczowski .....	3381,5	1357,4	-	-

a Łącznie ze środkami z budżetu gmin będących inwestorami. b Środki bezzwrotne i zwrotne uzyskane w ramach bilateralnej, ekokonwersji.

a Including funds from budget of gminas, which are investors. b Non-returnable and returnable funds receive from conversion.

## WEDŁUG ŹRÓDEŁ FINANSOWANIA W 2018 R. (dok.)

BY FINANCING SOURCE IN 2018 (cont.)

Funds		z zagranicy <sup>p</sup> foreign <sup>b</sup>	Fundusze ekologiczne (pożyczki, kredyty i dotacje) Ecological funds (loans, credits and allocations)	Kredyty i pożyczki krajowe, w tym bankowe Country credits and loans, including bank credits and loans	Inne środki, w tym nakłady niesfinansowane Other funds, of which non-financial outlays	Lp. No.
from budget						
powiatu powiat	gminy (współ-udział) gmina (co-operation)					
w tys. zł		in thousand PLN				
-	138,4	15266,8	30086,9	7584,1	1004,7	1
-	138,4	2026,9	550,0	6903,6	997,2	2
-	138,4	2026,9	-	2343,6	868,5	3
-	-	-	550,0	4560,0	-	4
-	-	-	-	-	-	5
-	-	-	-	-	-	6
-	-	-	-	-	-	7
-	-	-	-	-	128,7	8
-	-	13239,9	29536,9	680,5	7,5	9
-	-	594,0	488,0	-	-	10
-	-	1981,7	161,0	-	-	11
-	-	76,0	-	-	-	12
-	-	-	-	-	-	13
-	-	-	-	-	-	14
-	-	8804,0	28385,0	680,5	-	15
-	-	263,0	-	-	7,5	16
-	-	1521,2	502,9	-	-	17

międzynarodowych programów, funduszy pomocowych (w tym Fundusz Spójności), funduszy strukturalnych, pomoc

international programs, assistance funds (including Cohesion Fund), structural funds, bilateral assistance, ecological



## **DZIAŁ II PODZIAŁ ADMINISTRACYJNY I SAMORZĄD TERYTORIALNY**

### **Uwagi ogólne**

1. Z dniem 1 stycznia 1999 r. (na mocy ustawy z dnia 24 lipca 1998 r., Dz. U. Nr 96, poz. 603) wprowadzono nowy zasadniczy trójstopniowy podział terytorialny państwa, którego jednostkami są: gminy, powiaty i województwa.

Gmina jest podstawową jednostką terytorialnego podziału kraju. Jednostkami pomocniczymi w gminach są m.in. sołectwa, których organizację i zakres działania określa właściwa rada gminy odrębnym statutem.

2. Kadencja prezydentów, burmistrzów, wójtów oraz rad gmin, rad miejskich na prawach powiatu i rad powiatów trwa 4 lata, licząc od dnia wyborów.

## **CHAPTER II ADMINISTRATIVE DIVISION AND LOCAL GOVERNMENT**

### **General notes**

1. On 1<sup>st</sup> January 1999 a new fundamental three-tier territorial division of the country (Journal of Laws No. 96, item 603, dated 24<sup>th</sup> July 1998) was introduced, the entities of which are: gminas, powiats and voivodships.

The gmina is the basic unit of the country's territorial structure. Auxiliary entities in gminas are, among others, village administrator's offices. Their organization and scope of activity is outlined by individual gmina councils in a separate statute.

2. Term of presidents, mayors, village mayors as well as gmina councils, city councils in cities with powiat status and powiat councils lasts 4 years, counting from the day of election.

TABL. 1 (12). JEDNOSTKI PODZIAŁU TERYTORIALNEGO W 2018 R.

Stan w dniu 31 grudnia

TERRITORIAL DIVISION UNITS IN 2018

As of 31st December

WYSZCZEGÓLNIENIE SPECIFICATION	Gminy Gminas				Miasta Towns	Miejsco- wości wiejskie Rural localities	Sołectwa Village administra- tor's offices
	ogółem total	miejskie urban	wiejskie rural	miejsko- -wiejskie urban-rural			
<b>WOJEWÓDZTWO .....</b>	<b>102</b>	<b>5</b>	<b>66</b>	<b>31</b>	<b>36</b>	<b>2480</b>	<b>2134</b>
<b>VOIVODSHIP</b>							
<b>Podregion (Subregion)</b>							
<b>kielecki .....</b>	<b>44</b>	<b>4</b>	<b>27</b>	<b>13</b>	<b>17</b>	<b>961</b>	<b>770</b>
Powiaty: Powiats:							
kielecki .....	19	-	13	6	6	418	347
konecki .....	8	-	5	3	3	272	193
ostrowiecki .....	6	1	3	2	3	115	113
skarżyski .....	5	1	3	1	2	56	50
starachowicki .....	5	1	3	1	2	100	67
Miasto na prawach powiatu: City with powiat status:							
Kielce .....	1	1	-	-	1	-	-
<b>Podregion (Subregion)</b>							
<b>sandomiersko- -jędrzejowski .....</b>	<b>58</b>	<b>1</b>	<b>39</b>	<b>18</b>	<b>19</b>	<b>1519</b>	<b>1364</b>
Powiaty: Powiats:							
buski .....	8	-	5	3	3	229	209
jędrzejowski .....	9	-	6	3	3	267	226
kazimierski .....	5	-	3	2	2	127	125
opatowski .....	8	-	6	2	2	221	201
pińczowski .....	5	-	3	2	2	134	131
sandomierski .....	9	1	6	2	3	197	181
staszowski .....	8	-	5	3	3	184	167
włoszczowski .....	6	-	5	1	1	160	124

TABL. 2 (13). RADNI RAD GMIN<sup>a</sup> WEDŁUG PŁCI, WIEKU I POZIOMU WYKSZTAŁCENIA W 2018 R.

Stan w dniu 31 grudnia

COUNCILLORS OF GMINA COUNCILS<sup>a</sup> BY SEX, AGE AND EDUCATIONAL LEVEL IN 2018

As of 31st December

Lp. No.	WYSZCZEGÓLNIENIE SPECIFICATION	Ogółem Total	W tym kobiety Of which women	Z liczby ogółem Of total number	
				18—29 lat	30—39
1	<b>WOJEWÓDZTWO .....</b> <b>VOIVODSHIP</b>	<b>1564</b>	<b>462</b>	<b>56</b>	<b>299</b>
	<b>PODREGION (SUBREGION)</b>				
2	<b>KIELECKI .....</b>	<b>667</b>	<b>209</b>	<b>21</b>	<b>131</b>
3	<b>Powiat kielecki .....</b>	<b>284</b>	<b>93</b>	<b>17</b>	<b>56</b>
	Gminy miejsko-wiejskie: Urban-rural gminas:				
4	Bodzentyn .....	15	8	-	2
5	Chęciny .....	15	5	-	1
6	Chmielnik .....	15	9	-	4
7	Daleszyce .....	15	6	-	5
8	Łągów .....	15	3	-	3
9	Morawica .....	15	2	2	5
	Gminy wiejskie: Rural gminas:				
10	Bieliny .....	15	4	1	2
11	Górno .....	15	4	1	1
12	Łopuszno .....	15	6	1	1
13	Maslów .....	15	2	2	2
14	Miedziana Góra .....	14	3	-	4
15	Mniów .....	15	3	1	6
16	Nowa Słupia .....	15	3	1	3
17	Piekoszów .....	15	6	-	2
18	Pierzchnica .....	15	8	1	4
19	Raków .....	15	6	-	1
20	Sitkówka-Nowiny .....	15	5	1	3
21	Strawczyn .....	15	3	5	4
22	Zagnańsk .....	15	7	1	3
23	<b>Powiat konecki .....</b>	<b>125</b>	<b>38</b>	<b>4</b>	<b>20</b>
	Gminy miejsko-wiejskie: Urban-rural gminas:				
24	Końskie .....	21	5	-	-
25	Radoszyce .....	15	5	-	1
26	Stąporków .....	15	5	1	2
	Gminy wiejskie: Rural gminas:				
27	Fałków .....	15	5	-	2
28	Gowarczów .....	15	4	1	7
29	Ruda Maleniecka .....	15	6	-	3
30	Słupia Konecka .....	15	3	1	2
31	Smyków .....	14	5	1	3

a Bez radnych rad miast w miastach na prawach powiatu.

a Excluding councillors of city councils in cities with powiat status.

— w wieku — at age			Z liczby ogółem — z wykształceniem Of total number — with education				Lp. No.
40—49	50—59	60 lat i więcej and more	wyższym tertiary	policealnym i średnim post- -secondary and secondary	zasadniczym zawodowym basic vocational	gimnazjalnym i podstawowym lower secondary and primary	
<b>405</b>	<b>470</b>	<b>334</b>	<b>642</b>	<b>601</b>	<b>311</b>	<b>35</b>	1
<b>190</b>	<b>190</b>	<b>135</b>	<b>301</b>	<b>234</b>	<b>121</b>	<b>11</b>	2
<b>79</b>	<b>76</b>	<b>56</b>	<b>125</b>	<b>102</b>	<b>51</b>	<b>6</b>	3
4	4	5	5	4	5	1	4
4	7	3	8	7	-	-	5
6	4	1	10	3	2	-	6
7	1	2	5	6	3	1	7
3	6	3	5	2	8	-	8
4	3	1	10	4	1	-	9
5	5	2	3	7	5	-	10
5	4	4	4	6	4	1	11
1	5	7	4	8	2	1	12
3	5	3	4	6	5	-	13
3	3	4	6	8	-	-	14
5	1	2	7	5	3	-	15
3	5	3	7	5	3	-	16
4	3	6	6	6	3	-	17
1	5	4	7	5	3	-	18
5	7	2	3	8	3	1	19
6	2	3	10	5	-	-	20
6	-	-	8	5	1	1	21
4	6	1	13	2	-	-	22
<b>39</b>	<b>37</b>	<b>25</b>	<b>41</b>	<b>41</b>	<b>39</b>	<b>4</b>	23
5	4	12	8	11	2	-	24
6	5	3	10	1	4	-	25
5	6	1	9	3	3	-	26
4	7	2	5	1	7	2	27
4	2	1	2	6	7	-	28
3	4	5	5	4	6	-	29
4	7	1	-	6	7	2	30
8	2	-	2	9	3	-	31

TABL. 2 (13). **RADNI RAD GMIN<sup>a</sup> WEDŁUG PŁCI, WIEKU I POZIOMU WYKSZTAŁCENIA W 2018 R. (cd.)**  
Stan w dniu 31 grudnia  
COUNCILLORS OF GMINA COUNCILS<sup>a</sup> BY SEX, AGE AND EDUCATIONAL LEVEL IN 2018 (cont.)  
As of 31st December

Lp. No.	WYSZCZEGÓLNIENIE SPECIFICATION	Ogółem Total	W tym kobiety Of which women	Z liczby ogółem Of total number	
				18—29 lat	30—39
	<b>PODREGION KIELECKI (dok.)</b> <b>SUBREGION KIELECKI (cont.)</b>				
32	<b>Powiat ostrowiecki</b> .....	<b>98</b>	<b>35</b>	-	<b>23</b>
	Gmina miejska: Urban gmina:				
33	Ostrowiec Świętokrzyski .....	23	6	-	9
	Gminy miejsko-wiejskie: Urban-rural gminas:				
34	Ćmielów .....	15	5	-	3
35	Kunów .....	15	8	-	2
	Gminy wiejskie: Rural gminas:				
36	Bałtów .....	15	4	-	4
37	Bodzechów .....	15	9	-	2
38	Waśniów .....	15	3	-	3
39	<b>Powiat skarżyski</b> .....	<b>80</b>	<b>25</b>	-	<b>15</b>
	Gmina miejska: Urban gmina:				
40	Skarżysko-Kamienna .....	21	2	-	5
	Gmina miejsko-wiejska: Urban-rural gmina:				
41	Suchedniów .....	15	5	-	2
	Gminy wiejskie: Rural gminas:				
42	Bliżyn .....	15	6	-	5
43	Łączna .....	15	5	-	-
44	Skarżysko Kościelne .....	14	7	-	3
45	<b>Powiat starachowicki</b> .....	<b>80</b>	<b>18</b>	-	<b>17</b>
	Gmina miejska: Urban gmina:				
46	Starachowice .....	21	6	-	4
	Gmina miejsko-wiejska: Urban-rural gmina:				
47	Wąchock .....	15	3	-	4
	Gminy wiejskie: Rural gminas:				
48	Brody .....	14	4	-	1
49	Mirzec .....	15	4	-	2
50	Pawłów .....	15	1	-	6

a Bez radnych rad miast w miastach na prawach powiatu.

a Excluding councillors of city councils in cities with powiat status.

— w wieku — at age			Z liczby ogółem — z wykształceniem Of total number — with education				Lp. No.
40—49	50—59	60 lat i więcej and more	wyższym tertiary	policealnym i średnim post- -secondary and secondary	zasadniczym zawodowym basic vocational	gimnazjalnym i podstawowym lower secondary and primary	
<b>27</b>	<b>26</b>	<b>22</b>	<b>45</b>	<b>35</b>	<b>18</b>	-	32
6	3	5	21	-	2	-	33
4	3	5	3	7	5	-	34
2	9	2	6	9	-	-	35
4	3	4	6	5	4	-	36
5	4	4	4	10	1	-	37
6	4	2	5	4	6	-	38
<b>24</b>	<b>25</b>	<b>16</b>	<b>46</b>	<b>30</b>	<b>4</b>	-	39
7	3	6	18	3	-	-	40
6	4	3	4	11	-	-	41
2	5	3	9	5	1	-	42
6	6	3	6	7	2	-	43
3	7	1	9	4	1	-	44
<b>21</b>	<b>26</b>	<b>16</b>	<b>44</b>	<b>26</b>	<b>9</b>	<b>1</b>	45
5	6	6	19	2	-	-	46
4	4	3	10	4	1	-	47
6	6	1	5	5	4	-	48
6	3	4	5	7	2	1	49
-	7	2	5	8	2	-	50

TABL. 2 (13). **RADNI RAD GMIN<sup>a</sup> WEDŁUG PŁCI, WIEKU I POZIOMU WYKSZTAŁCENIA W 2018 R. (cd.)**  
Stan w dniu 31 grudnia  
COUNCILLORS OF GMINA COUNCILS<sup>a</sup> BY SEX, AGE AND EDUCATIONAL LEVEL IN 2018 (cont.)  
As of 31st December

Lp. No.	WYSZCZEGÓLNIENIE SPECIFICATION	Ogółem Total	W tym kobiety Of which women	Z liczby ogółem Of total number	
				18—29 lat	30—39
	<b>PODREGION (SUBREGION)</b>				
51	<b>SANDOMIERSKO-JĘDRZEJOWSKI .....</b>	<b>897</b>	<b>253</b>	<b>35</b>	<b>168</b>
52	<b>Powiat buski .....</b>	<b>126</b>	<b>28</b>	<b>5</b>	<b>27</b>
	Gminy miejsko-wiejskie: Urban-rural gminas:				
53	Busko-Zdrój .....	21	7	-	2
54	Stopnica .....	15	3	-	4
55	Wiślica .....	15	1	2	1
	Gminy wiejskie: Rural gminas:				
56	Gnojno .....	15	4	1	5
57	Nowy Korczyn .....	15	6	1	2
58	Pacanów .....	15	2	-	2
59	Solec-Zdrój .....	15	2	1	4
60	Tuczepy .....	15	3	-	7
61	<b>Powiat jędrzejowski .....</b>	<b>141</b>	<b>41</b>	<b>6</b>	<b>26</b>
	Gminy miejsko-wiejskie: Urban-rural gminas:				
62	Jędrzejów .....	21	3	1	2
63	Małogoszcz .....	15	3	-	4
64	Sędziszów .....	15	3	-	2
	Gminy wiejskie: Rural gminas:				
65	Imielno .....	15	2	1	1
66	Nagłowice .....	15	5	-	2
67	Oksa .....	15	7	1	5
68	Słupia .....	15	9	1	3
69	Sobków .....	15	5	-	3
70	Wodzisław .....	15	4	2	4
71	<b>Powiat kazimierski .....</b>	<b>74</b>	<b>16</b>	<b>-</b>	<b>10</b>
	Gminy miejsko-wiejskie: Urban-rural gminas:				
72	Kazimierza Wielka .....	15	1	-	1
73	Skalbmierz .....	14	2	-	1
	Gminy wiejskie: Rural gminas:				
74	Bejsce .....	15	6	-	2
75	Czarnocin .....	15	4	-	2
76	Opatowiec .....	15	3	-	4

a Bez radnych rad miast w miastach na prawach powiatu.

a Excluding councillors of city councils in cities with powiat status.

— w wieku — at age			Z liczby ogółem — z wykształceniem Of total number — with education				Lp. No.
40—49	50—59	60 lat i więcej and more	wyższym tertiary	policealnym i średnim post- -secondary and secondary	zasadniczym zawodowym basic vocational	gimnazjalnym i podstawowym lower secondary and primary	
<b>215</b>	<b>280</b>	<b>199</b>	<b>318</b>	<b>365</b>	<b>190</b>	<b>24</b>	51
<b>31</b>	<b>35</b>	<b>28</b>	<b>41</b>	<b>52</b>	<b>28</b>	<b>5</b>	52
8	6	5	15	6	-	-	53
2	5	4	4	6	5	-	54
3	7	2	2	9	2	2	55
1	5	3	3	6	6	-	56
2	3	7	4	6	5	-	57
4	3	6	4	5	6	-	58
6	3	1	6	5	1	3	59
5	3	-	3	9	3	-	60
<b>38</b>	<b>40</b>	<b>31</b>	<b>52</b>	<b>60</b>	<b>22</b>	<b>7</b>	61
8	4	6	14	6	1	-	62
3	4	4	6	7	2	-	63
4	5	4	5	6	4	-	64
2	7	4	3	6	-	6	65
5	4	4	2	9	4	-	66
5	3	1	6	5	3	1	67
4	2	5	4	9	2	-	68
4	7	1	6	6	3	-	69
3	4	2	6	6	3	-	70
<b>11</b>	<b>24</b>	<b>29</b>	<b>11</b>	<b>36</b>	<b>23</b>	<b>4</b>	71
2	5	7	4	7	3	1	72
1	6	6	-	7	4	3	73
3	6	4	2	9	4	-	74
4	3	6	1	7	7	-	75
1	4	6	4	6	5	-	76



TABL. 2 (13). **RADNI RAD GMIN<sup>a</sup> WEDŁUG PŁCI, WIEKU I POZIOMU WYKSZTAŁCENIA W 2018 R. (cd.)**  
Stan w dniu 31 grudnia  
COUNCILLORS OF GMINA COUNCILS<sup>a</sup> BY SEX, AGE AND EDUCATIONAL LEVEL IN 2018 (cont.)  
As of 31st December

Lp. No.	WYSZCZEGÓLNIENIE SPECIFICATION	Ogółem Total	W tym kobiety Of which women	Z liczby ogółem Of total number	
				18—29 lat	30—39
<b>PODREGION SANDOMIERSKO-JĘDRZEJOWSKI (cd.)</b>					
<b>SUBREGION SANDOMIERSKO-JĘDRZEJOWSKI (cont.)</b>					
77	<b>Powiat opatowski .....</b>	<b>120</b>	<b>46</b>	<b>5</b>	<b>22</b>
	Gminy miejsko-wiejskie: Urban-rural gminas:				
78	Opatów .....	15	3	-	3
79	Ożarów .....	15	11	-	2
	Gminy wiejskie: Rural gminas:				
80	Baćkowice .....	15	6	2	3
81	Iwaniska .....	15	2	1	3
82	Lipnik .....	15	4	-	-
83	Sadowie .....	15	5	-	4
84	Tartów .....	15	7	2	5
85	Wojciechowice .....	15	8	-	2
86	<b>Powiat pińczowski .....</b>	<b>81</b>	<b>22</b>	<b>3</b>	<b>16</b>
	Gminy miejsko-wiejskie: Urban-rural gminas:				
87	Działoszyce .....	15	5	-	6
88	Pińczów .....	21	5	-	1
	Gminy wiejskie: Rural gminas:				
89	Kije .....	15	8	1	3
90	Michałów .....	15	1	1	2
91	Złota .....	15	3	1	4
92	<b>Powiat sandomierski .....</b>	<b>140</b>	<b>44</b>	<b>2</b>	<b>22</b>
	Gmina miejska: Urban gmina:				
93	Sandomierz .....	21	5	-	4
	Gminy miejsko-wiejskie: Urban-rural gminas:				
94	Koprzywnica .....	14	9	1	2
95	Zawichost .....	15	3	1	3

a Bez radnych rad miast w miastach na prawach powiatu.

a Excluding councillors of city councils in cities with powiat status.

— w wieku — at age			Z liczby ogółem — z wykształceniem Of total number — with education				Lp. No.
40—49	50—59	60 lat i więcej and more	wyższym tertiary	policealnym i średnim post- -secondary and secondary	zasadniczym zawodowym basic vocational	gimnazjalnym i podstawowym lower secondary and primary	
<b>34</b>	<b>34</b>	<b>25</b>	<b>46</b>	<b>52</b>	<b>22</b>	-	77
6	4	2	12	2	1	-	78
5	4	4	5	9	1	-	79
6	3	1	4	9	2	-	80
4	5	2	4	6	5	-	81
3	5	7	2	6	7	-	82
5	2	4	8	5	2	-	83
-	7	1	8	6	1	-	84
5	4	4	3	9	3	-	85
<b>14</b>	<b>28</b>	<b>20</b>	<b>32</b>	<b>36</b>	<b>12</b>	<b>1</b>	86
1	6	2	6	9	-	-	87
2	7	11	10	7	4	-	88
5	4	2	6	5	3	1	89
4	5	3	6	6	3	-	90
2	6	2	4	9	2	-	91
<b>35</b>	<b>52</b>	<b>29</b>	<b>50</b>	<b>57</b>	<b>30</b>	<b>3</b>	92
3	7	7	15	6	-	-	93
6	5	0	7	4	3	-	94
6	2	3	7	4	4	-	95

TABL. 2 (13). **RADNI RAD GMIN<sup>a</sup> WEDŁUG PŁCI, WIEKU I POZIOMU WYKSZTAŁCENIA W 2018 R. (dok.)**  
Stan w dniu 31 grudnia  
COUNCILLORS OF GMINA COUNCILS<sup>a</sup> BY SEX, AGE AND EDUCATIONAL LEVEL IN 2018 (cont.)  
As of 31st December

Lp. No.	WYSZCZEGÓLNIENIE SPECIFICATION	Ogółem Total	W tym kobiety Of which women	Z liczby ogółem Of total number	
				18—29 lat	30—39
<b>PODREGION SANDOMIERSKO-JĘDRZEJOWSKI (dok.)</b>					
<b>SUBREGION SANDOMIERSKO-JĘDRZEJOWSKI (cont.)</b>					
<b>Powiat sandomierski (dok.)</b>					
Gminy wiejskie: Rural gminas:					
96	Dwikozy .....	15	4	-	3
97	Klimontów .....	15	4	-	2
98	Łoniów .....	15	3	-	2
99	Obrazów .....	15	7	-	2
100	Samborzec .....	15	9	-	-
101	Wilczyce .....	15	-	-	4
102	<b>Powiat staszowski .....</b>	<b>125</b>	<b>35</b>	<b>6</b>	<b>24</b>
Gminy miejsko-wiejskie: Urban-rural gminas:					
103	Osiek .....	15	1	2	4
104	Połaniec .....	15	6	-	3
105	Staszów .....	21	4	1	2
Gminy wiejskie: Rural gminas:					
106	Bogoria .....	15	6	1	2
107	Łubnice .....	15	6	-	4
108	Oleśnica .....	15	5	-	2
109	Rytwiany .....	15	3	-	4
110	Szydłów .....	14	4	2	3
111	<b>Powiat włoszczowski .....</b>	<b>90</b>	<b>21</b>	<b>8</b>	<b>21</b>
Gmina miejsko-wiejska: Urban-rural gmina:					
112	Włoszczowa .....	15	1	1	2
Gminy wiejskie: Rural gminas:					
113	Kluczewsko .....	15	5	3	4
114	Krasocin .....	15	2	2	3
115	Moskorzew .....	15	6	2	4
116	Radków .....	15	4	-	4
117	Secemin .....	15	3	-	4

a Bez radnych rad miast w miastach na prawach powiatu.

a Excluding councillors of city councils in cities with powiat status.

— w wieku — at age			Z liczby ogółem — z wykształceniem Of total number — with education				Lp. No.
40—49	50—59	60 lat i więcej and more	wyższym tertiary	połicealnym i średnim post- -secondary and secondary	zasadniczym zawodowym basic vocational	gimnazjalnym i podstawowym lower secondary and primary	
3	7	2	3	8	4	-	96
4	7	2	5	7	2	1	97
4	6	3	4	8	3	-	98
4	6	3	4	6	5	-	99
2	9	4	3	8	4	-	100
3	3	5	2	6	5	2	101
<b>31</b>	<b>42</b>	<b>22</b>	<b>55</b>	<b>41</b>	<b>25</b>	<b>4</b>	102
2	3	4	7	5	3	-	103
4	5	3	8	4	3	-	104
5	7	6	13	6	2	-	105
4	5	3	3	7	2	3	106
3	4	4	4	6	5	-	107
4	9	-	4	5	5	1	108
4	6	1	8	5	2	-	109
5	3	1	8	3	3	-	110
<b>21</b>	<b>25</b>	<b>15</b>	<b>31</b>	<b>31</b>	<b>28</b>	-	111
1	8	3	6	4	5	-	112
4	3	1	8	4	3	-	113
6	2	2	7	5	3	-	114
4	3	2	4	2	9	-	115
6	4	1	4	8	3	-	116
-	5	6	2	8	5	-	117

TABL. 3 (14). **RADNI RAD POWIATÓW I RAD MIAST W MIASTACH NA PRAWACH POWIATU WEDŁUG**  
 Stan w dniu 31 grudnia  
 COUNCILLORS OF POWIAT COUNCILS AND CITY COUNCILS IN CITIES WITH POWIAT  
 As of 31st December

Lp. No.	WYSZCZEGÓLNIENIE SPECIFICATION	Ogółem Total	W tym kobiety Of which women	Z liczby ogółem Of total number		
				18—29 lat	30—39	40—49
1	<b>WOJEWÓDZTWO .....</b> <b>VOIVODSHIP</b>	<b>280</b>	<b>69</b>	<b>6</b>	<b>35</b>	<b>66</b>
	<b>Podregion (Subregion)</b>					
2	<b>kielecki .....</b>	<b>138</b>	<b>37</b>	<b>5</b>	<b>21</b>	<b>40</b>
	<b>Powiaty: Powiats:</b>					
3	kielecki .....	29	5	1	8	8
4	konecki .....	21	5	1	2	5
5	ostrowiecki .....	23	7	-	1	6
6	skarżyski .....	19	5	1	-	5
7	starachowicki .....	21	6	1	2	7
	<b>Miasto na prawach powiatu:</b> <b>City with powiat status:</b>					
8	Kielce .....	25	9	1	8	9
	<b>Podregion (Subregion)</b>					
9	<b>sandomiersko-jędrzejowski .....</b>	<b>142</b>	<b>32</b>	<b>1</b>	<b>14</b>	<b>26</b>
	<b>Powiaty: Powiats:</b>					
10	buski .....	19	2	-	-	1
11	jędrzejowski .....	21	6	-	3	3
12	kazimierski .....	15	2	-	4	3
13	opatowski .....	17	7	-	2	3
14	pińczowski .....	15	4	-	-	3
15	sandomierski .....	19	3	1	1	3
16	staszowski .....	19	4	-	-	6
17	włoszczowski .....	17	4	-	4	4

## PŁCI, WIEKU I POZIOMU WYKSZTAŁCENIA W 2018 R.

STATUS BY SEX, AGE AND EDUCATIONAL LEVEL IN 2018

– w wieku – at age		Z liczby ogółem — z wykształceniem Of total number — with education			Lp. No.
50—59	60 lat i więcej and more	wyższym tertiary	połicealnym i średnim post-secondary and secondary	zasadniczym zawodowym basic voca-tional	
<b>79</b>	<b>94</b>	<b>235</b>	<b>38</b>	<b>6</b>	1
<b>36</b>	<b>36</b>	<b>120</b>	<b>16</b>	<b>2</b>	2
6	6	26	3	-	3
7	6	17	3	1	4
9	7	19	3	1	5
7	6	17	2	-	6
5	6	18	3	-	7
2	5	23	2	-	8
<b>43</b>	<b>58</b>	<b>115</b>	<b>22</b>	<b>4</b>	9
5	13	13	4	2	10
5	10	14	5	1	11
6	2	11	4	-	12
6	6	16	1	-	13
4	8	14	1	-	14
6	8	17	2	-	15
5	8	15	3	1	16
6	3	15	2	-	17

## DZIAŁ III BEZPIECZEŃSTWO PUBLICZNE

### Uwagi ogólne

1. Dane o przestępstwach stwierdzonych, skazanych przez sądy zarówno pierwszej instancji, jak i prawomocnie oraz o orzeczeniach kar, środków wychowawczych lub poprawczych wobec nieletnich podano według klasyfikacji Kodeksu karnego z 1997 r., obowiązującego od 1 września 1998 r. (ustawa z dnia 6 czerwca 1997 r., tekst jednolity Dz. U. 2019 poz. 1950), Kodeksu karnego skarbowego, obowiązującego od 17 października 1999 r. (ustawa z dnia 10 września 1999 r., tekst jednolity Dz. U. 2018 poz. 1958, z późniejszymi zmianami) lub innych ustaw szczególnych.

2. Dane statystyczne o przestępstwach stwierdzonych w zakończonych postępowaniach przygotowawczych, prezentowane są na podstawie systemu statystyki Komendy Głównej Policji.

3. **Przestępstwo stwierdzone** jest to zdarzenie, co do którego w zakończonym postępowaniu przygotowawczym potwierdzono, że jest przestępstwem. Przestępstwo — zgodnie z Kodeksem karnym z 1997 r. — jest to zbrodnia lub występki ścigany z oskarżenia publicznego lub z oskarżenia prywatnego, zgodnie z Kodeksem karnym skarbowym — jest to przestępstwo skarbowe.

Dane o przestępstwach stwierdzonych od 2014 r. nie obejmują czynów karalnych popełnionych przez nieletnich. Zgodnie z obowiązującą metodologią stwierdzenie popełnienia czynów karalnych przez nieletnich dokonywane jest w postępowaniu sądowym po uprzednim przekazaniu przez Policję akt w sprawach nieletnich do sądu rodzinnego. Przestępstwo stwierdzone w zakończonym postępowaniu przygotowawczym, w którym ustalono przynajmniej jednego podejrzanego jest to **przestępstwo wykryte**.

4. **Wskaźnik wykrywalności sprawców przestępstw** jest to stosunek liczby przestępstw wykrytych w danym roku (łącznie z wykrytymi po podjęciu z umorzenia) do liczby przestępstw stwierdzonych w danym roku, powiększonej o liczbę przestępstw stwierdzonych w podjętych postępowaniach, a umorzonych w latach poprzednich z powodu niewykrycia sprawców.

5. Informacje o przestępstwach stwierdzonych i wskaźnikach wykrywalności sprawców przestępstw pochodzą z policyjnych systemów informacyjnych.

6. Dane o przestępstwach stwierdzonych ze względu na niedostępność informacji według gmin, zestawiono według zasięgu działania komend policji.

## CHAPTER III PUBLIC SAFETY

### General notes

1. Data concerning ascertained crimes, adults convicted in the first instance and validly sentenced as well as juveniles with regard to whom educational and correctional measures have been adjudicated are given according to the classification of the Criminal Code of 1997, valid since 1st September 1998 (the Law dated 6th June 1997, uniform text Journal of Laws 2019 item 1950), the Penal Fiscal Code, valid since 17th October 1999 (the Law dated 10th September 1999, uniform text Journal of Laws 2018 item 1958, with later amendments) or other specific laws.

2. Statistical data concerning ascertained crimes in completed preparatory proceedings, are presented on the basis of the statistics system of the National Police Headquarters.

3. **Ascertained crime** is an event, which after the completion of preparatory proceedings was confirmed as a crime. Under the Criminal Code of 1997 crime is a felony or misdemeanour prosecuted upon by public accusation or private accusation, under the Penal Fiscal Code — is a fiscal offence.

Data on ascertained crimes since 2014 do not include punishable acts committed by juveniles. In accordance with the existing methodology, the specification of the number of juveniles committing punishable acts takes place during court proceedings after the Police provides records in juvenile cases to the family court. An ascertained crime in completed preparatory proceeding, in which at least one suspect was found is a **detected crime**.

4. The **rate of detectability of delinquents** is the relation of the number of detected crimes in a given year (including those detected after resumption following discontinuance) to the total number of crimes ascertained in a given year, plus the number of crimes recorded in commenced proceedings and discontinued in previous years due to undetected delinquents.

5. Information regarding ascertained crimes and rates of detectability of delinquents in ascertained crimes come from police information system.

6. Data regarding ascertained crimes because of lack of information by gminas are presented by activity of police headquarters.

**Uwaga do tablic 1, 2**

Dane nie obejmują czynów karalnych popełnionych przez nieletnich; patrz uwagi ogólne, ust. 3 na str. 90.

**Note to tables 1,2**

Data do not include punishable acts committed by juveniles; see general notes, item 3 on page 90.

**TABL. 1 (15) PRZESTĘPSTWA STWIERDZONE PRZEZ POLICJĘ W ZAKOŃCZONYCH  
POSTĘPOWANIACH PRZYGOTOWAWCZYCH W 2018 R.**  
ASCERTAINED CRIMES BY THE POLICE IN COMPLETED  
PREPARATORY PROCEEDINGS IN 2018

WYSZCZEGÓLNIENIE SPECIFICATION	Ogółem Grand total	W tym przestępstwa Of which crimes			Z liczby ogółem przestępstwa Of grand total crimes		
		o charak- terze krymi- nalnym criminal	o charak- terze gos- podar- czym economic	drogowe traffic	przeciwko życiu i zdrowiu against life and health	przeciwko mieniu against property	
						razem total	w tym kradzież samochodu of which automobile theft
<b>WOJEWÓDZTWO .....</b> <b>VOIVODSHIP</b>	<b>20271</b>	<b>12437</b>	<b>4907</b>	<b>2156</b>	<b>549</b>	<b>7512</b>	<b>82</b>
<b>Podregion (Subregion)</b>							
<b>kielecki .....</b>	<b>13413</b>	<b>8771</b>	<b>2943</b>	<b>1232</b>	<b>395</b>	<b>5605</b>	<b>67</b>
Powiaty: Powiats:							
kielecki .....	2065	1365	247	353	83	661	6
konecki .....	965	635	140	140	36	303	6
ostrowiecki .....	1758	1334	187	179	58	679	8
skarżyski .....	1995	1316	525	114	29	913	10
starachowicki .....	1424	986	170	199	57	500	-
Miasto na prawach powiatu: City with powiat status:							
Kielce .....	5206	3135	1674	247	132	2549	37
<b>Podregion (Subregion)</b> <b>sandomiersko- jędrzejowski .....</b>	<b>6858</b>	<b>3666</b>	<b>1964</b>	<b>924</b>	<b>154</b>	<b>1907</b>	<b>15</b>
Powiaty: Powiats:							
buski .....	1033	659	148	174	17	334	1
jędrzejowski .....	1568	593	756	171	25	333	2
kazimierski .....	435	236	129	57	13	160	2
opatowski .....	648	385	100	122	19	232	2
pińczowski .....	668	464	97	75	15	170	1
sandomierski .....	943	573	200	118	29	295	4
staszowski .....	802	492	174	105	25	291	3
włoszczowski .....	761	264	360	102	11	92	-

**Z r ó d ł o:** dane Komendy Wojewódzkiej Policji.

**S o u r c e:** Data of the Voivodship Police Headquarters.



TABL. 2 (16) **WSKAŹNIKI WYKRYWALNOŚCI SPRAWCÓW PRZESTĘPSTW STWIERDZONYCH PRZEZ POLICJĘ W 2018 R.**

RATES OF DETECTABILITY OF DELINQUENTS IN ASCERTAINED CRIMES BY THE POLICE IN 2018

WYSZCZEGÓLNIENIE SPECIFICATION	Ogółem Total	W tym przestępstw Of which crimes		
		o charakterze kryminalnym criminal	o charak- terze gospo-darczym economic	drogowych traffic
		w %	in %	
<b>WOJEWÓDZTWO .....</b>	<b>80,6</b>	<b>73,9</b>	<b>88,1</b>	<b>98,6</b>
<b>VOIVODSHIP</b>				
<b>Podregion (Subregion)</b>				
<b>kielecki .....</b>	<b>77,0</b>	<b>70,7</b>	<b>84,5</b>	<b>98,5</b>
Powiaty: Powiats:				
kielecki .....	81,0	77,8	68,4	98,6
konecki .....	77,0	71,5	78,0	99,3
ostrowiecki .....	73,0	69,5	68,1	98,9
skarżyski .....	83,6	78,8	91,1	100,0
starachowicki .....	79,4	75,9	74,9	97,5
Miasto na prawach powiatu:				
City with powiat status:				
Kielce .....	73,5	62,8	88,2	97,6
<b>Podregion (Subregion)</b>				
<b>sandomiersko-     jędrzejowski .....</b>	<b>87,6</b>	<b>81,5</b>	<b>93,3</b>	<b>98,7</b>
Powiaty: Powiats:				
buski .....	88,4	85,2	89,3	98,9
jędrzejowski .....	90,5	81,7	95,8	98,8
kazimierski .....	88,0	81,8	93,0	100,0
opatowski .....	83,4	74,6	93,0	98,4
pińczowski .....	88,1	85,6	89,8	100,0
sandomierski .....	83,9	78,9	89,5	97,5
staszowski .....	85,5	81,7	87,0	97,1
włoszczowski .....	90,7	80,0	96,4	100,0

Z r ó d ł o: dane Komendy Wojewódzkiej Policji.

S o u r c e: Data of the Voivodship Police Headquarters.

## DZIAŁ IV LUDNOŚĆ

## CHAPTER IV POPULATION

### Uwagi ogólne

1. Tablice działu opracowano na podstawie:
  - a) bilansów stanu i struktury ludności na terenie gminy. Bilanse ludności sporządzane są dla okresów między-spisowych w oparciu o wyniki ostatniego spisu powszechnego, przy uwzględnieniu zmian w danym okresie spowodowanych ruchem naturalnym (urodzenia, zgony) i migracjami ludności (zameldowania i wymeldowania z innych gmin i z zagranicy na pobyt stały oraz czasowy), a także przesunięciami adresowymi ludności z tytułu zmian administracyjnych;
  - b) rejestrów Ministerstwa Cyfryzacji – o migracjach wewnętrznych i zagranicznych na pobyt stały oraz czasowy (od 2006 r. źródłem danych jest rejestr PESEL – Powszechny Elektroniczny System Ewidencji Ludności);
  - c) sprawozdawczości urzędów stanu cywilnego – o zarejestrowanych małżeństwach, urodzeniach i zgonach;
  - d) sprawozdawczości sądów – o prawomocnie orzeczonych rozwodach i separacjach.

### General notes

1. Chapter's tables were compiled on the basis of:
  - a) the balances of the size and structure of the population in a gmina. Population balances are compiled for periods between censuses on the basis of the last census, taking into account changes in a given period connected with vital statistics (births, deaths) and migration of the population (registering and cancelling registration for permanent as well as temporary residence from other gminas and from abroad) as well as address changes of the population due to changes in the administrative division;
  - b) the registers of the Ministry of Digital Affairs – on internal and international migration of population for permanent and temporary residence (since 2006 the source of these data is PESEL register – Common Electronic System of Population Register);
  - c) documentation of Civil Status Offices – regarding registered marriages, births and deaths;
  - d) documentation of courts – regarding legally valid decisions in actions for divorces and separations.

**2. Dane o ludności**, a także współczynniki demograficzne oraz przeliczenia na 1 mieszkańca (1000 ludności itp.) opracowano przy przyjęciu liczby ludności zbilansowanej:

- dla lat 2000-2009 - w oparciu o wyniki Narodowego Spisu Powszechnego Ludności i Mieszkań 2002 (dla lat 2000 i 2001 zastosowano podział administracyjny kraju obowiązujący według stanu w dniu 31 grudnia 2002 r.);

- dla lat 2010-2018 - w oparciu o wyniki Narodowego Spisu Powszechnego Ludności i Mieszkań 2011 (dla 2010 r. zastosowano podział administracyjny z dnia 31 grudnia 2011 r.).

**3. Przez ludność w wieku produkcyjnym** rozumie się ludność w wieku zdolności do pracy. Dla mężczyzn przyjęto wiek 18–64 lata, dla kobiet – 18–59 lat. Wśród ludności w wieku produkcyjnym wyróżnia się ludność w wieku **mobilnym**, tj. w wieku 18-44 lata i **niemobilnym**, tj. mężczyźni – 45-64 lata, kobiety – 45-59 lat. Przez ludność **w wieku nieprodukcyjnym** rozumie się ludność **w wieku przedprodukcyjnym**, tj. do 17 lat oraz **w wieku poprodukcyjnym**, tj. mężczyźni – 65 lat i więcej, kobiety – 60 lat i więcej.

**4. Dane o ruchu naturalnym ludności** w podziale terytorialnym opracowano:

- małżeństwa – według miejsca zameldowania męża przed ślubem, a jeśli mąż mieszkał na stałe za granicą – według miejsca zameldowania żony w Polsce przed zawarciem związku małżeńskiego;
- rozwody – według miejsca zamieszkania osoby wnoszącej powództwo;
- urodzenia – według miejsca zamieszkania na pobyt stały matki noworodka;
- zgony – według miejsca zameldowania na pobyt stały osoby zmarłej.

**2. Data about population** as well as demographic rates and indicators per capita (per 1000 population etc.) was prepared assuming the number of population balanced on:

- for 2000-2009 - the basis of results of the Population and Housing Census 2002 (for 2000 and 2001 there was applied the administrative division of the country obligatory as of 31<sup>st</sup> December 2002);

- for 2010-2018 - the basis of results of the Population and Housing Census 2011 (for 2010 was applied the administrative division of the country obligatory as of 31<sup>st</sup> December 2011).

**3. The working age population** refers to males aged 18–64 and females aged 18–59. In this category the age groups of **mobility** (i.e. 18–44) and **non-mobility** (i.e. 45–64 for males and 45–59 for females) are distinguished. The **non-working age population** is defined as the **pre-working age population**, i.e., up to the age of 17 and the **post-working age population**, i.e., 65 and more for males and 60 and more for females.

**4. Data regarding the vital statistics** according to territorial division were compiled as follows:

- marriages – according to the husband's place of permanent residence before contracting of a marriage or by the wife's place of residence in Poland if her husband stayed permanently abroad before contracting of a marriage;
- divorces — according to the plaintiff's place of residence;
- births — according to the mother's place of permanent residence;
- deaths — according to the place of permanent residence of the deceased.

Dane o **małżeństwach** uwzględniają związki małżeńskie zawarte w formie przewidzianej prawem w urzędach stanu cywilnego. Na mocy ustawy z dnia 24 lipca 1998 r. (Dz. U. Nr 117, poz. 757) w urzędach stanu cywilnego rejestrowane są także małżeństwa podlegające prawu wewnętrznemu Kościoła lub Związku Wyznaniowego zawarte w obecności duchownego. Małżeństwo zawarte w tej formie podlega prawu polskiemu i pociąga za sobą takie same skutki cywilnoprawne, jak małżeństwo zawarte przed kierownikiem urzędu stanu cywilnego.

Małżeństwa wyznaniowe mogą być zawierane jedynie w dziesięciu Kościołach i Związku Wyznaniowym: Kościół Katolicki, Polski Autokefaliczny Kościół Prawosławny, Kościół Ewangelicko-Augsburski, Kościół Ewangelicko-Reformowany, Kościół Ewangelicko-Metodystyczny, Kościół Chrześcijan Baptystów, Kościół Adwentystów Dnia Siómeo, Kościół Polskokatolicki, Związek Gmin Wyznaniowych Żydowskich, Kościół Starokatolicki Mariawitów, Kościół Zielonoświątkowy.

**5. Przyrost naturalny ludności** stanowi różnicę między liczbą urodzeń żywych i zgonów w danym okresie.

**6.** Przez **niemowlęta** rozumie się dzieci w wieku poniżej 1 roku.

**7.** Dane o **migracjach** ludności opracowano na podstawie informacji o zameldowaniach na pobyt stały. Informacje te nie uwzględniają zmian adresu w obrębie tej samej gminy (miasta), z wyjątkiem gmin miejsko-wiejskich, dla których został zachowany podział na tereny miejskie i wiejskie.

Napływ ludności obejmuje zameldowania na pobyt stały, odpływ – wymeldowania ze stałego miejsca zamieszkania.

**8.** Współczynniki dotyczące ruchu naturalnego i migracji ludności w podziale terytorialnym obliczono jako iloraz liczby faktów określonego rodzaju i liczby ludności według stanu w dniu 30 czerwca:

- do 2009 r. - zameldowanej na pobyt stały,
- od 2010 r. - faktycznie zamieszkałej.

The data on **marriages** refers to marriages contracted according to lawful rules at the civil status offices. On the basis of the Law dated 24<sup>th</sup> July 1998 (Journal of Laws, No. 117, item 757) in the local civil status offices in Poland are registered all marriages, including those based on the internal law of the Churches or the Religious Associations. Marriages contracted (on the basis of canon law marriages) subordinate the civil Polish laws and induce due to the same civil and law consequences as marriages contracted in the local civil status offices.

The religious marriages may be contracted in the ten Churches and Religious Associations: Kościół Katolicki, Polski Autokefaliczny Kościół Prawosławny, Kościół Ewangelicko-Augsburski, Kościół Ewangelicko-Reformowany, Kościół Ewangelicko-Metodystyczny, Kościół Chrześcijan Baptystów, Kościół Adwentystów Dnia Siómeo, Kościół Polskokatolicki, Związek Gmin Wyznaniowych Żydowskich, Kościół Starokatolicki Mariawitów, Kościół Zielonoświątkowy.

**5. Natural increase of the population** means the difference between the number of live births and deaths in a given period.

**6. Infant** is a child under the age of 1.

**7.** Data regarding **migration** of the population were compiled on the basis of information regarding the registration for permanent residence. This information does not include changes of address within the same gmina (town), with the exception of urban-rural gminas for which the division into urban and rural areas has been kept.

The inflow of the population includes registrations of arrivals for permanent residence, outflow – registrations of departures from permanent residence.

**8.** Rates concerning vital statistics and migration of the population according to territorial division were calculated as the ratio of the number of defined events to the number of population as of 30<sup>th</sup> June:

- to 2009 - registered for permanent residence,
- since 2010 - de facto population (population actually residing).

TABL. 1 (17). POWIERZCHNIA I LUDNOŚĆ W 2018 R.

Stan w dniu 31 grudnia  
AREA AND POPULATION IN 2018  
As of 31st December

Lp. No.	WYSZCZEGÓLNIENIE SPECIFICATION	Powierzchnia w km <sup>2</sup> Area in km <sup>2</sup>					
			ogółem grand total	mężczyźni males	kobiety females	przedprodukcyjnym pre-working	
						razem total	w tym kobiety of which females
1	<b>WOJEWÓDZTWO .....</b> <b>VOIVODSHIP</b>	<b>11711</b>	<b>1241546</b>	<b>605341</b>	<b>636205</b>	<b>205584</b>	<b>100110</b>
2	miasta urban areas .....	707	556952	264028	292924	85059	41333
3	wieś rural areas .....	11004	684594	341313	343281	120525	58777
4	<b>PODREGION (SUBREGION)</b> <b>KIELECKI .....</b>	<b>5031</b>	<b>762437</b>	<b>369122</b>	<b>393315</b>	<b>125819</b>	<b>61340</b>
5	<b>Powiat kielecki .....</b> Gminy miejsko-wiejskie: Urban-rural gminas:	<b>2246</b>	<b>210694</b>	<b>105051</b>	<b>105643</b>	<b>39982</b>	<b>19465</b>
6	Bodzentyn .....	160	11569	5793	5776	2081	974
7	w tym miasto of which city .....	8	2240	1096	1144	388	181
8	Chęciny .....	127	15102	7428	7674	2774	1360
9	w tym miasto of which city .....	14	4445	2183	2262	776	378
10	Chmielnik .....	142	11320	5687	5633	2063	994
11	w tym miasto of which city .....	8	3703	1791	1912	597	293
12	Daleszyce .....	222	15855	7928	7927	2961	1447
13	w tym miasto of which city .....	16	2907	1461	1446	522	243
14	Łągów .....	113	6886	3522	3364	1271	610
15	w tym miasto of which city .....	8	1587	818	769	294	135
16	Morawica .....	140	16482	8319	8163	3483	1653
17	w tym miasto of which city .....	4	1695	832	863	352	164
18	Gminy wiejskie: Rural gminas: Bieliny .....	88	10270	5136	5134	2132	1040
19	Górno .....	83	14375	7145	7230	3042	1496
20	Łopuszno .....	177	9021	4530	4491	1723	843
21	Masłów .....	86	10951	5529	5422	2073	996
22	Miedziana Góra .....	71	11488	5649	5839	2220	1104
23	Mniów .....	95	9372	4592	4780	1823	941
24	Nowa Słupia .....	86	9539	4751	4788	1520	730

Ludność Population								Lp. No.
w wieku aged					na 1 km <sup>2</sup> per 1 km <sup>2</sup>	na 100 mężczyzn przypada kobiet females per 100 males	w wieku nieprodukcyjnym na 100 osób w wieku produkcyjnym in non-working age per 100 per-sons at working age	
produkcyjnym working			poprodukcyjnym post-working					
razem total	w tym kobiety of which females	z razem w wieku mobilnym of total at mobility age	razem total	w tym kobiety of which females				
<b>750537</b>	<b>345098</b>	<b>465597</b>	<b>285425</b>	<b>190997</b>	<b>106</b>	<b>105</b>	<b>65</b>	1
328522	154292	200945	143371	97299	787	111	70	2
422015	190806	264652	142054	93698	62	101	62	3
<b>460609</b>	<b>213212</b>	<b>286059</b>	<b>176009</b>	<b>118763</b>	<b>152</b>	<b>107</b>	<b>66</b>	4
<b>133446</b>	<b>61433</b>	<b>85309</b>	<b>37266</b>	<b>24745</b>	<b>94</b>	<b>101</b>	<b>58</b>	5
7286	3308	4677	2202	1494	72	100	59	6
1364	629	846	488	334	259	104	64	7
9365	4335	5922	2963	1979	119	103	61	8
2762	1274	1758	907	610	315	104	61	9
6901	3163	4306	2356	1476	80	99	64	10
2247	1061	1356	859	558	475	107	65	11
10261	4736	6645	2633	1744	71	100	55	12
1872	852	1197	513	351	188	99	55	13
4295	1906	2755	1320	848	61	96	60	14
984	436	632	309	198	193	94	61	15
10519	4866	6750	2480	1644	117	98	57	16
1082	525	684	261	174	387	104	57	17
6514	2997	4280	1624	1097	116	100	58	18
9204	4315	6039	2129	1419	173	101	56	19
5625	2567	3650	1673	1081	51	99	60	20
7079	3220	4501	1799	1206	128	98	55	21
7384	3486	4634	1884	1249	161	103	56	22
5963	2764	3888	1586	1075	98	104	57	23
5970	2702	3771	2049	1356	111	101	60	24

TABL. 1 (17). **POWIERZCHNIA I LUDNOŚĆ W 2018 R. (cd.)**

Stan w dniu 31 grudnia

AREA AND POPULATION IN 2018 (cont.)

As of 31st December

Lp. No.	WYSZCZEGÓLNIENIE SPECIFICATION	Powierz- chnia w km <sup>2</sup> Area in km <sup>2</sup>					przedprodukcyjnym pre-working	
			ogółem grand total	mężczyźni males	kobiety females	razem total	w tym kobiety of which females	
<b>PODREGION KIELECKI (cd.)</b>								
<b>SUBREGION KIELECKI (cont.)</b>								
<b>Powiat kielecki (dok.)</b>								
Gminy wiejskie (dok.):								
Rural gminas (cont.):								
25	Piekoszków .....	103	16476	8130	8346	3193	1571	
26	Pierzchnica .....	105	4799	2417	2382	907	447	
27	Raków .....	191	5635	2864	2771	957	457	
28	Sitkówka-Nowiny .....	46	7838	3854	3984	1445	716	
29	Strawczyn .....	86	10735	5352	5383	2200	1088	
30	Zagnańsk .....	125	12981	6425	6556	2114	998	
31	<b>Powiat konecki .....</b>	<b>1140</b>	<b>80648</b>	<b>39702</b>	<b>40946</b>	<b>12824</b>	<b>6309</b>	
Gminy miejsko-wiejskie:								
Urban-rural gminas:								
32	Końskie .....	250	35422	17158	18264	5505	2743	
33	w tym miasto of which city .....	18	19330	9215	10115	2756	1364	
34	Radoszyce .....	147	8952	4472	4480	1628	829	
35	w tym miasto of which city .....	17	3167	1536	1631	561	293	
36	Stąporków .....	232	16935	8296	8639	2404	1136	
37	w tym miasto of which city .....	11	5679	2723	2956	854	403	
Gminy wiejskie:								
Rural gminas:								
38	Fałków .....	132	4476	2233	2243	731	353	
39	Gowarczów .....	101	4624	2331	2293	771	375	
40	Ruda Maleniecka .....	110	3108	1547	1561	499	235	
41	Słupia Konecka .....	106	3340	1750	1590	537	255	
42	Smyków .....	62	3791	1915	1876	749	383	

Ludność Population								Lp. No.
w wieku aged					na 1 km <sup>2</sup> per 1 km <sup>2</sup>	na 100 mężczyzn przypada kobiet per 100 males	w wieku nieprodukcyjnym na 100 osób w wieku produkcyjnym in non-working age per 100 per-sons at working age	
produkcyjnym working			poprodukcyjnym post-working					
razem total	w tym kobiety of which females	z razem w wieku mobilnym of total at mobility age	razem total	w tym kobiety of which females				
10650	4981	6784	2633	1794	160	103	55	25
2938	1311	1789	954	624	46	99	63	26
3443	1497	2111	1235	817	30	97	64	27
4909	2286	3135	1484	982	172	103	60	28
6960	3258	4645	1575	1037	125	101	54	29
8180	3735	5027	2687	1823	104	102	59	30
<b>48626</b>	<b>21777</b>	<b>29669</b>	<b>19198</b>	<b>12860</b>	<b>71</b>	<b>103</b>	<b>66</b>	<b>31</b>
21285	9733	12873	8632	5788	142	106	66	32
11235	5152	6720	5339	3599	1092	110	72	33
5479	2431	3456	1845	1220	61	100	63	34
1934	887	1216	672	451	184	106	64	35
10106	4452	5969	4425	3051	73	104	68	36
3302	1516	2064	1523	1037	519	109	72	37
2634	1156	1644	1111	734	34	100	70	38
2866	1276	1839	987	642	46	98	61	39
1851	820	1115	758	506	28	101	68	40
2051	871	1249	752	464	32	91	63	41
2354	1038	1524	688	455	61	98	61	42



TABL. 1 (17). **POWIERZCHNIA I LUDNOŚĆ W 2018 R. (cd.)**

Stan w dniu 31 grudnia

AREA AND POPULATION IN 2018 (cont.)

As of 31st December

Lp. No.	WYSZCZEGÓLNIENIE SPECIFICATION	Powierz- chnia w km <sup>2</sup> Area in km <sup>2</sup>					
			ogółem grand total	mężczyźni males	kobiety females	przedprodukcyjnym pre-working	
						razem total	w tym kobiety of which females
	<b>PODREGION KIELECKI (cd.) SUBREGION KIELECKI (cont.)</b>						
43	<b>Powiat ostrowiecki .....</b>	<b>617</b>	<b>110127</b>	<b>52772</b>	<b>57355</b>	<b>16559</b>	<b>8089</b>
	Gmina miejska: Urban gmina:						
44	Ostrowiec Świętokrzyski .....	46	69051	32473	36578	9852	4774
	Gminy miejsko-wiejskie: Urban-rural gminas:						
45	Ćmielów .....	118	7361	3576	3785	1166	583
46	w tym miasto of which city .....	14	3024	1455	1569	486	245
47	Kunów .....	114	9871	4874	4997	1624	843
48	w tym miasto of which city .....	7	2979	1506	1473	462	223
	Gminy wiejskie: Rural gminas:						
49	Baltów .....	105	3484	1715	1769	528	269
50	Bodzechów .....	122	13467	6650	6817	2137	1003
51	Waśniów .....	112	6893	3484	3409	1252	617
52	<b>Powiat skarżyski .....</b>	<b>395</b>	<b>74817</b>	<b>36067</b>	<b>38750</b>	<b>10925</b>	<b>5268</b>
	Gmina miejska: Urban gmina:						
53	Skarżysko-Kamienna .....	64	45358	21572	23786	6369	3056
	Gmina miejsko-wiejska: Urban-rural gmina:						
54	Suchedniów .....	75	10191	4955	5236	1424	698
55	w tym miasto of which city .....	60	8379	4074	4305	1187	572
	Gminy wiejskie: Rural gminas:						
56	Bliżyn .....	141	8135	4032	4103	1197	560
57	Łączna .....	62	5061	2511	2550	920	444
58	Skarżysko Kościelne .....	53	6072	2997	3075	1015	510

Ludność Population								Lp. No.
w wieku aged					na 1 km <sup>2</sup> per 1 km <sup>2</sup>	na 100 mężczyzn przypada kobiet females per 100 males	w wieku nieprodukcyjnym na 100 osób w wieku produkcyjnym in non-working age per 100 per-sons at working age	
produkcyjnym working			poprodukcyjnym post-working					
razem total	w tym kobiety of which females	z razem w wieku mobilnym of total at mobility age	razem total	w tym kobiety of which females				
<b>65748</b>	<b>30370</b>	<b>39590</b>	<b>27820</b>	<b>18896</b>	<b>179</b>	<b>109</b>	<b>67</b>	43
40660	19108	24201	18539	12696	1487	113	70	44
4437	2003	2702	1758	1199	62	106	66	45
1857	848	1129	681	476	227	108	63	46
6101	2721	3727	2146	1433	87	103	62	47
1792	773	1093	725	477	410	98	66	48
2150	956	1292	806	544	33	103	62	49
8273	3766	5051	3057	2048	110	103	63	50
4127	1816	2617	1514	976	62	98	67	51
<b>44604</b>	<b>20215</b>	<b>26781</b>	<b>19288</b>	<b>13267</b>	<b>189</b>	<b>107</b>	<b>68</b>	52
26376	11969	15693	12613	8761	704	110	72	53
6192	2814	3728	2575	1724	136	106	65	54
5065	2312	3062	2127	1421	141	106	65	55
5080	2305	3068	1858	1238	58	102	60	56
3245	1485	2056	896	621	82	102	56	57
3711	1642	2236	1346	923	114	103	64	58

TABL. 1 (17). **POWIERZCHNIA I LUDNOŚĆ W 2018 R. (cd.)**

Stan w dniu 31 grudnia

AREA AND POPULATION IN 2018 (cont.)

As of 31st December

Lp. No.	WYSZCZEGÓLNIENIE SPECIFICATION	Powierz- chnia w km <sup>2</sup> Area in km <sup>2</sup>					
			ogółem grand total	mężczyźni males	kobiety females	przedprodukcyjnym pre-working	
						razem total	w tym kobiety of which females
	<b>PODREGION KIELECKI (dok.) SUBREGION KIELECKI (cont.)</b>						
59	<b>Powiat starachowicki .....</b>	<b>523</b>	<b>90377</b>	<b>43777</b>	<b>46600</b>	<b>14466</b>	<b>7042</b>
	Gmina miejska:						
	Urban gmina:						
60	Starachowice .....	32	48965	23234	25731	6989	3391
	Gmina miejsko-wiejska:						
	Urban-rural gmina:						
61	Wąchock .....	82	6809	3313	3496	1013	496
62	w tym miasto of which city .....	16	2764	1358	1406	400	190
	Gminy wiejskie:						
	Rural gminas:						
63	Brody .....	161	10963	5389	5574	1878	889
64	Mirzec .....	111	8335	4189	4146	1503	716
65	Pawłów .....	137	15305	7652	7653	3083	1550
	<b>Miasto na prawach powiatu (City with powiat status)</b>						
66	Kielce .....	110	195774	91753	104021	31063	15167

Ludność Population								Lp. No.
w wieku aged					na 1 km <sup>2</sup> per 1 km <sup>2</sup>	na 100 mężczyzn przypada kobiet females per 100 males	w wieku nieprodukcyjnym na 100 osób w wieku produkcyjnym in non-working age per 100 per-sons at working age	
produkcyjnym working			poprodukcyjnym post-working					
razem total	w tym kobiety of which females	z razem w wieku mobilnym of total at mobility age	razem total	w tym kobiety of which females				
53774	24570	32717	22137	14988	173	106	68	59
28408	13066	16834	13568	9274	1539	111	72	60
4090	1844	2466	1706	1156	83	106	66	61
1656	738	980	708	478	173	104	67	62
6846	3168	4233	2239	1517	68	103	60	63
5045	2244	3205	1787	1186	75	99	65	64
9385	4248	5979	2837	1855	111	100	63	65
114411	54847	71993	50300	34007	1785	113	71	66

TABL. 1 (17). **POWIERZCHNIA I LUDNOŚĆ W 2018 R. (cd.)**

Stan w dniu 31 grudnia

AREA AND POPULATION IN 2018 (cont.)

As of 31st December

Lp. No.	WYSZCZEGÓLNIENIE SPECIFICATION	Powierz- chnia w km <sup>2</sup> Area in km <sup>2</sup>					
			ogółem grand total	mężczyźni males	kobiety females	przedprodukcyjnym pre-working	
						razem total	w tym kobiety of which females
<b>PODREGION (SUBREGION)</b>							
<b>SANDOMIERSKO-</b>							
67	<b>-JĘDRZEJOWSKI .....</b>	<b>6680</b>	<b>479109</b>	<b>236219</b>	<b>242890</b>	<b>79765</b>	<b>38770</b>
68	<b>Powiat buski .....</b>	<b>968</b>	<b>72058</b>	<b>35161</b>	<b>36897</b>	<b>11713</b>	<b>5706</b>
Gminy miejsko-wiejskie:							
Urban-rural gminas:							
69	Busko-Zdrój .....	236	32280	15506	16774	5194	2504
70	w tym miasto of which city .....	12	15952	7435	8517	2341	1133
71	Stopnica .....	125	7625	3768	3857	1322	644
72	w tym miasto of which city .....	4	1425	694	731	245	120
73	Wiślica .....	100	5541	2731	2810	868	459
74	w tym miasto of which city .....	5	515	259	256	81	41
Gminy wiejskie:							
Rural gminas:							
75	Gnojno .....	96	4394	2233	2161	747	386
76	Nowy Korczyn .....	117	5981	2964	3017	883	412
77	Pacanów .....	125	7406	3620	3786	1192	556
78	Solec-Zdrój .....	85	5059	2454	2605	851	420
79	Tuczepy .....	84	3772	1885	1887	656	325
80	<b>Powiat jędrzejowski .....</b>	<b>1257</b>	<b>86076</b>	<b>42592</b>	<b>43484</b>	<b>15310</b>	<b>7460</b>
Gminy miejsko-wiejskie:							
Urban-rural gminas:							
81	Jędrzejów .....	227	28095	13594	14501	4803	2329
82	w tym miasto of which city .....	11	15149	7177	7972	2424	1194
83	Małogoszcz .....	146	11621	5814	5807	2214	1071
84	w tym miasto of which city .....	10	3769	1832	1937	697	339
85	Sędziszów .....	146	12555	6210	6345	2142	1048
86	w tym miasto of which city .....	8	6484	3201	3283	1124	537

Ludność Population								Lp. No.
w wieku aged					na 1 km <sup>2</sup> per 1 km <sup>2</sup>	na 100 mężczyzn przypada kobiet per 100 males	w wieku nieprodukcyjnym na 100 osób w wieku produkcyjnym in non-working age per 100 per-sons at working age	
produkcyjnym working			poprodukcyjnym post-working					
razem total	w tym kobiety of which females	z razem w wieku mobilnym of total at mobility age	razem total	w tym kobiety of which females				
<b>289928</b>	<b>131886</b>	<b>179538</b>	<b>109416</b>	<b>72234</b>	<b>72</b>	<b>103</b>	<b>65</b>	67
<b>43253</b>	<b>19782</b>	<b>26498</b>	<b>17092</b>	<b>11409</b>	<b>74</b>	<b>105</b>	<b>67</b>	68
19303	9019	11779	7783	5251	137	108	67	69
9301	4433	5515	4310	2951	1299	115	72	70
4567	2085	2768	1736	1128	61	102	67	71
843	390	509	337	221	313	105	69	72
3399	1516	2078	1274	835	55	103	63	73
318	140	193	116	75	109	99	62	74
2616	1104	1676	1031	671	46	97	68	75
3609	1624	2181	1489	981	51	102	66	76
4410	2001	2698	1804	1229	59	105	68	77
3084	1430	1888	1124	755	59	106	64	78
2265	1003	1430	851	559	45	100	67	79
<b>51348</b>	<b>23301</b>	<b>32549</b>	<b>19418</b>	<b>12723</b>	<b>68</b>	<b>102</b>	<b>68</b>	80
16723	7753	10502	6569	4419	124	107	68	81
8696	4016	5395	4029	2762	1332	111	74	82
7064	3219	4604	2343	1517	80	100	65	83
2186	1021	1454	886	577	389	106	72	84
7568	3435	4816	2845	1862	86	102	66	85
3967	1818	2599	1393	928	819	103	63	86

TABL. 1 (17). **POWIERZCHNIA I LUDNOŚĆ W 2018 R. (cd.)**

Stan w dniu 31 grudnia

AREA AND POPULATION IN 2018 (cont.)

As of 31st December

Lp. No.	WYSZCZEGÓLNIENIE SPECIFICATION	Powierz- chnia w km <sup>2</sup> Area in km <sup>2</sup>					przedprodukcyjnym pre-working	
			ogółem grand total	mężczyźni males	kobiety females	razem total	w tym kobiety of which females	
	<b>PODREGION SANDOMIERSKO- -JĘDRZEJOWSKI (cd.)</b>							
	<b>SUBREGION SANDOMIERSKO- -JĘDRZEJOWSKI (cont.)</b>							
	<b>Powiat jędrzejowski (dok.)</b>							
	Gminy wiejskie:							
	Rural gminas:							
87	Imielno .....	101	4404	2212	2192	825	397	
88	Nagłowice .....	117	4956	2476	2480	913	477	
89	Oksa .....	91	4598	2320	2278	840	408	
90	Słupia .....	108	4336	2148	2188	767	384	
91	Sobków .....	144	8491	4273	4218	1628	778	
92	Wodzisław .....	177	7020	3545	3475	1178	568	
93	<b>Powiat kazimierski .....</b>	<b>422</b>	<b>33851</b>	<b>16644</b>	<b>17207</b>	<b>5030</b>	<b>2470</b>	
	Gminy miejsko-wiejskie:							
	Urban-rural gminas:							
94	Kazimierza Wielka .....	140	16210	7908	8302	2420	1161	
95	w tym miasto of which city .....	5	5579	2644	2935	799	377	
96	Skalbmierz .....	86	6502	3257	3245	1075	519	
97	w tym miasto of which city .....	7	1289	629	660	190	88	
	Gminy wiejskie:							
	Rural gminas:							
98	Bejsce .....	57	4031	1958	2073	562	289	
99	Czarnocin .....	70	3810	1877	1933	532	282	
100	Opatowiec .....	69	3298	1644	1654	441	219	

Ludność Population								Lp. No.
w wieku aged					na 1 km <sup>2</sup> per 1 km <sup>2</sup>	na 100 mężczyzn przypada kobiet per 100 males	w wieku nieprodukcyjnym na 100 osób w wieku produkcyjnym in non-working age per 100 per-sons at working age	
produkcyjnym working			poprodukcyjnym post-working					
razem total	w tym kobiety of which females	z razem w wieku mobilnym of total at mobility age	razem total	w tym kobiety of which females				
2564	1143	1623	1015	652	44	99	72	87
2927	1299	1836	1116	704	42	100	69	88
2700	1190	1730	1058	680	51	98	70	89
2588	1179	1637	981	625	40	102	68	90
5172	2326	3287	1691	1114	59	99	64	91
4042	1757	2514	1800	1150	40	98	74	92
<b>20765</b>	<b>9439</b>	<b>12681</b>	<b>8056</b>	<b>5298</b>	<b>80</b>	<b>103</b>	<b>63</b>	<b>93</b>
10001	4617	6080	3789	2524	116	105	62	94
3401	1617	2011	1379	941	1047	111	64	95
3951	1775	2446	1476	951	76	100	65	96
817	382	491	282	190	181	105	58	97
2492	1150	1519	977	634	70	106	62	98
2353	1042	1429	925	609	54	103	62	99
1968	855	1207	889	580	48	101	68	100



TABL. 1 (17). **POWIERZCHNIA I LUDNOŚĆ W 2018 R. (cd.)**

Stan w dniu 31 grudnia

AREA AND POPULATION IN 2018 (cont.)

As of 31st December

Lp. No.	WYSZCZEGÓLNIENIE SPECIFICATION	Powierzchnia w km <sup>2</sup> Area in km <sup>2</sup>					przedprodukcyjnym pre-working	
			ogółem grand total	mężczyźni males	kobiety females	razem total	w tym kobiety of which females	
	<b>PODREGION SANDOMIERSKO- -JĘDRZEJOWSKI (cd.)</b>							
	<b>SUBREGION SANDOMIERSKO- -JĘDRZEJOWSKI (cont.)</b>							
101	<b>Powiat opatowski .....</b>	<b>911</b>	<b>52577</b>	<b>26163</b>	<b>26414</b>	<b>8629</b>	<b>4164</b>	
	Gminy miejsko-wiejskie:							
	Urban-rural gminas:							
102	Opatów .....	114	11737	5721	6016	1773	852	
103	w tym miasto of which city .....	9	6496	3098	3398	958	464	
104	Ożarów .....	183	10793	5357	5436	1851	864	
105	w tym miasto of which city .....	8	4599	2231	2368	787	361	
	Gminy wiejskie:							
	Rural gminas:							
106	Baćkowiec .....	96	4870	2484	2386	851	413	
107	Iwaniska .....	105	6687	3409	3278	1227	612	
108	Lipnik .....	81	5277	2650	2627	858	415	
109	Sadowie .....	82	3957	1923	2034	635	327	
110	Tarłów .....	164	5205	2588	2617	747	340	
111	Wojciechowice .....	86	4051	2031	2020	687	341	
112	<b>Powiat pińczowski .....</b>	<b>613</b>	<b>39271</b>	<b>19391</b>	<b>19880</b>	<b>6148</b>	<b>3015</b>	
	Gminy miejsko-wiejskie:							
	Urban-rural gminas:							
113	Działoszyce .....	106	4958	2467	2491	718	364	
114	w tym miasto of which city .....	2	908	425	483	105	51	
115	Pińczów .....	213	20831	10218	10613	3184	1542	
116	w tym miasto of which city .....	14	10844	5214	5630	1469	697	
	Gminy wiejskie:							
	Rural gminas:							
117	Kije .....	100	4415	2193	2222	724	371	
118	Michałów .....	112	4606	2317	2289	839	417	
119	Złota .....	82	4461	2196	2265	683	321	

Ludność Population								Lp. No.
w wieku aged					na 1 km <sup>2</sup> per 1 km <sup>2</sup>	na 100 mężczyzn przypada kobiet per 100 males	w wieku nieprodukcyjnym na 100 osób w wieku produkcyjnym in non-working age per 100 per-sons at working age	
produkcyjnym working			poprodukcyjnym post-working					
razem total	w tym kobiety of which females	z razem w wieku mobilnym of total at mobility age	razem total	w tym kobiety of which females				
<b>32023</b>	<b>14370</b>	<b>19657</b>	<b>11925</b>	<b>7880</b>	<b>58</b>	<b>101</b>	<b>64</b>	101
7075	3210	4177	2889	1954	103	105	66	102
3878	1800	2269	1660	1134	694	110	68	103
6467	2944	4089	2475	1628	59	101	67	104
2720	1282	1769	1092	725	590	106	69	105
3023	1327	1883	996	646	51	96	61	106
4180	1817	2557	1280	849	64	96	60	107
3256	1447	2003	1163	765	65	99	62	108
2383	1106	1495	939	601	48	106	66	109
3213	1444	1970	1245	833	32	101	62	110
2426	1075	1483	938	604	47	99	67	111
<b>23592</b>	<b>10531</b>	<b>14353</b>	<b>9531</b>	<b>6334</b>	<b>64</b>	<b>103</b>	<b>66</b>	112
2885	1247	1714	1355	880	47	101	72	113
569	275	322	234	157	473	114	60	114
12718	5756	7741	4929	3315	98	104	64	115
6537	2999	3885	2838	1934	757	108	66	116
2660	1154	1654	1031	697	44	101	66	117
2692	1190	1693	1075	682	41	99	71	118
2637	1184	1551	1141	760	54	103	69	119

TABL. 1 (17). **POWIERZCHNIA I LUDNOŚĆ W 2018 R. (cd.)**

Stan w dniu 31 grudnia  
AREA AND POPULATION IN 2018 (cont.)  
As of 31st December

Lp. No.	WYSZCZEGÓLNIENIE SPECIFICATION	Powierz- chnia w km <sup>2</sup> Area in km <sup>2</sup>					
			ogółem grand total	mężczyźni males	kobiety females	przedprodukcyjnym pre-working	
						razem total	w tym kobiety of which females
	<b>PODREGION SANDOMIERSKO- -JĘDRZEJOWSKI (cd.) SUBREGION SANDOMIERSKO- -JĘDRZEJOWSKI (cont.)</b>						
120	<b>Powiat sandomierski .....</b>	<b>676</b>	<b>77773</b>	<b>37894</b>	<b>39879</b>	<b>12552</b>	<b>6103</b>
	Gmina miejska: Urban gmina:						
121	Sandomierz .....	29	23644	11073	12571	3586	1776
	Gminy miejsko-wiejskie: Urban-rural gminas:						
122	Koprzywnica .....	69	6690	3316	3374	1088	510
123	w tym miasto of which city .....	18	2488	1217	1271	380	180
124	Zawichost .....	80	4455	2165	2290	774	369
125	w tym miasto of which city .....	20	1776	876	900	302	126
	Gminy wiejskie: Rural gminas:						
126	Dwikozy .....	85	8778	4339	4439	1357	645
127	Klimontów .....	99	8060	4006	4054	1404	657
128	Łonów .....	87	7504	3771	3733	1316	653
129	Obrazów .....	72	6404	3143	3261	1020	498
130	Samorzec .....	85	8523	4225	4298	1431	695
131	Wilczyce .....	70	3715	1856	1859	576	300
132	<b>Powiat staszowski .....</b>	<b>925</b>	<b>72167</b>	<b>35699</b>	<b>36468</b>	<b>12453</b>	<b>6054</b>
	Gminy miejsko-wiejskie: Urban-rural gminas:						
133	Osiek .....	129	7762	3919	3843	1441	709
134	w tym miasto of which city .....	18	2015	990	1025	363	181
135	Połaniec .....	75	11828	5862	5966	2120	1029
136	w tym miasto of which city .....	17	8120	3981	4139	1417	703
137	Staszów .....	228	25730	12572	13158	4217	2041
138	w tym miasto of which city .....	27	14810	7153	7657	2290	1095

Ludność Population								Lp. No.
w wieku aged					na 1 km <sup>2</sup> per 1 km <sup>2</sup>	na 100 mężczyzn przypada kobiet females per 100 males	w wieku nieprodukcyjnym na 100 osób w wieku produkcyjnym in non-working age per 100 per-sons at working age	
produkcyjnym working			poprodukcyjnym post-working					
razem total	w tym kobiety of which females	z razem w wieku mobilnym of total at mobility age	razem total	w tym kobiety of which females				
<b>47160</b>	<b>21818</b>	<b>29100</b>	<b>18061</b>	<b>11958</b>	<b>115</b>	<b>105</b>	<b>65</b>	120
14204	6872	8410	5854	3923	824	114	66	121
4112	1897	2537	1490	967	96	102	63	122
1568	734	976	540	357	139	104	59	123
2615	1212	1626	1066	709	55	106	70	124
1069	502	643	405	272	88	103	66	125
5446	2448	3350	1975	1346	104	102	61	126
4982	2285	3155	1674	1112	81	101	62	127
4547	2044	2931	1641	1036	86	99	65	128
3857	1760	2408	1527	1003	89	104	66	129
5089	2274	3197	2003	1329	100	102	67	130
2308	1026	1486	831	533	53	100	61	131
<b>44366</b>	<b>20316</b>	<b>27594</b>	<b>15348</b>	<b>10098</b>	<b>78</b>	<b>102</b>	<b>63</b>	132
4739	2129	2994	1582	1005	60	98	64	133
1258	595	778	394	249	116	104	60	134
7584	3537	4637	2124	1400	158	102	56	135
5266	2484	3172	1437	952	466	104	54	136
15562	7206	9729	5951	3911	113	105	65	137
8901	4170	5459	3619	2392	551	107	66	138

TABL. 1 (17). **POWIERZCHNIA I LUDNOŚĆ W 2018 R. (dok.)**

Stan w dniu 31 grudnia  
AREA AND POPULATION IN 2018 (cont.)  
As of 31st December

Lp. No.	WYSZCZEGÓLNIENIE SPECIFICATION	Powierzchnia w km <sup>2</sup> Area in km <sup>2</sup>					
			ogółem grand total	mężczyźni males	kobiety females	przedprodukcyjnym pre-working	
						razem total	w tym kobiety of which females
	<b>PODREGION SANDOMIERSKO- -JĘDRZEJOWSKI (dok.)</b>						
	<b>SUBREGION SANDOMIERSKO- -JĘDRZEJOWSKI (cont.)</b>						
	<b>Powiat staszowski (dok.)</b>						
	Gminy wiejskie:						
	Rural gminas:						
139	Bogoria .....	123	7744	3864	3880	1449	713
140	Łubnice .....	84	4128	2030	2098	654	306
141	Oleśnica .....	53	3864	1923	1941	652	323
142	Rytwiany .....	125	6380	3160	3220	1127	552
143	Szydłów .....	108	4731	2369	2362	793	381
144	<b>Powiat włoszczowski .....</b>	<b>908</b>	<b>45336</b>	<b>22675</b>	<b>22661</b>	<b>7930</b>	<b>3798</b>
	Gmina miejsko-wiejska:						
	Urban-rural gmina:						
145	Włoszczowa .....	255	19480	9619	9861	3327	1589
146	w tym miasto of which city .....	30	10043	4819	5224	1593	798
	Gminy wiejskie:						
	Rural gminas:						
147	Kluczewsko .....	137	5181	2630	2551	953	459
148	Krasocin .....	192	10652	5396	5256	2032	963
149	Moskorzew .....	73	2692	1360	1332	426	206
150	Radków .....	88	2504	1253	1251	393	195
151	Secemin .....	163	4827	2417	2410	799	386

Ludność Population								Lp. No.
w wieku aged					na 1 km <sup>2</sup> per 1 km <sup>2</sup>	na 100 mężczyzn przypada kobiet females per 100 males	w wieku nieprodukcyjnym na 100 osób w wieku produkcyjnym in non-working age per 100 per-sons at working age	
produkcyjnym working			poprodukcyjnym post-working					
razem total	w tym kobiety of which females	z razem w wieku mobilnym of total at mobility age	razem total	w tym kobiety of which females				
4694	2128	2960	1601	1039	63	100	65	139
2511	1147	1552	963	645	49	103	64	140
2430	1091	1480	782	527	72	101	59	141
3936	1782	2491	1317	886	51	102	62	142
2910	1296	1751	1028	685	44	100	63	143
<b>27421</b>	<b>12329</b>	<b>17106</b>	<b>9985</b>	<b>6534</b>	<b>50</b>	<b>100</b>	<b>65</b>	<b>144</b>
11753	5357	7244	4400	2915	77	103	66	145
6016	2769	3637	2434	1657	331	108	67	146
3210	1432	2043	1018	660	38	97	61	147
6555	2967	4189	2065	1326	55	97	63	148
1601	702	1023	665	424	37	98	68	149
1449	634	862	662	422	28	100	73	150
2853	1237	1745	1175	787	30	100	69	151

TABL. 2 (18). LUDNOŚĆ WEDŁUG PŁCI ORAZ BIOLOGICZNYCH I EDUKACYJNYCH GRUP

Stan w dniu 31 grudnia

POPULATION BY SEX AND BIOLOGICAL AND EDUCATIONAL AGE GROUPS

As of 31st December

Lp.	WYSZCZEGÓLNIENIE SPECIFICATION		Biologiczne grupy wieku Biological groups of age			3-6 lat
	o — ogółem k — w tym kobiety	total of which females	0-14 lat	15-64	65 lat i więcej and more	
1	<b>WOJEWÓDZTWO .....</b>	<b>o</b>	<b>170890</b>	<b>834207</b>	<b>236449</b>	<b>43188</b>
2	<b>VOIVODSHIP</b>	<b>k</b>	<b>83226</b>	<b>410958</b>	<b>142021</b>	<b>21008</b>
3	miasta .....	o	71040	368692	117220	18133
4	urban areas	k	34530	187246	71148	8830
5	wieś .....	o	99850	465515	119229	25055
6	rural areas	k	48696	223712	70873	12178
7	<b>Podregion (Subregion)</b>	<b>o</b>	<b>105058</b>	<b>512413</b>	<b>144966</b>	<b>26765</b>
8	<b>kielecki</b>	<b>k</b>	<b>51222</b>	<b>254373</b>	<b>87720</b>	<b>13146</b>
	Powiaty: Powiats:					
9	kielecki .....	o	33277	146862	30555	8462
10		k	16174	71435	18034	4134
11	konecki .....	o	10617	53954	16077	2680
12		k	5219	25988	9739	1326
13	ostrowiecki .....	o	13523	73973	22631	3316
14		k	6584	37064	13707	1648
15	skarżyski .....	o	9114	50001	15702	2389
16		k	4390	24679	9681	1162
17	starachowicki .....	o	12026	59889	18462	2966
18		k	5847	29440	11313	1468
	Miasto na prawach powiatu: City with powiat status:					
19	Kielce .....	o	26501	127734	41539	6952
20		k	13008	65767	25246	3408
21	<b>Podregion (Subregion)</b>	<b>o</b>	<b>65832</b>	<b>321794</b>	<b>91483</b>	<b>16423</b>
22	<b>sandomiersko-jędrzejowski</b>	<b>k</b>	<b>32004</b>	<b>156585</b>	<b>54301</b>	<b>7862</b>
	Powiaty: Powiats:					
23	buski .....	o	9641	47988	14429	2410
24		k	4693	23458	8746	1157
25	jędrzejowski .....	o	12796	57179	16101	3220
26		k	6243	27835	9406	1519
27	kazimierski .....	o	4149	22938	6764	989
28		k	2028	11173	4006	485
29	opatowski .....	o	7036	35690	9851	1747
30		k	3360	17248	5806	820
31	pińczowski .....	o	5073	26195	8003	1306
32		k	2504	12570	4806	638
33	sandomierski .....	o	10242	52333	15198	2509
34		k	5008	25776	9095	1230
35	staszowski .....	o	10346	49066	12755	2628
36		k	5052	23911	7505	1249
37	włoszczowski .....	o	6549	30405	8382	1614
38		k	3116	14614	4931	764

## WIEKU W 2018 R.

IN 2018

Edukacyjne grupy wieku Educational groups of age				Lp.
7-12	13-15	16-18	19-24 lata	
<b>73313</b>	<b>33676</b>	<b>35637</b>	<b>83852</b>	1
<b>35621</b>	<b>16568</b>	<b>17295</b>	<b>41034</b>	2
30337	13605	14380	31720	3
14703	6598	7003	15456	4
42976	20071	21257	52132	5
20918	9970	10292	25578	6
<b>44886</b>	<b>20125</b>	<b>21442</b>	<b>49740</b>	7
<b>21757</b>	<b>9909</b>	<b>10420</b>	<b>24307</b>	8
14185	6368	7010	16591	9
6864	3201	3397	8176	10
4606	2186	2290	5558	11
2242	1078	1153	2709	12
6062	2834	3153	7098	13
2888	1411	1527	3463	14
3910	1799	1906	4649	15
1876	872	928	2221	16
5283	2404	2475	6027	17
2531	1190	1202	2935	18
10840	4534	4608	9817	19
5356	2157	2213	4803	20
<b>28427</b>	<b>13551</b>	<b>14195</b>	<b>34112</b>	21
<b>13864</b>	<b>6659</b>	<b>6875</b>	<b>16727</b>	22
4211	1996	2074	4950	23
2110	964	1033	2408	24
5493	2504	2537	6070	25
2680	1244	1208	2989	26
1852	887	894	2357	27
907	445	450	1157	28
3080	1548	1593	3875	29
1474	769	802	1893	30
2124	1005	1133	2732	31
1036	503	523	1361	32
4416	2231	2330	5475	33
2136	1078	1114	2663	34
4483	2024	2204	5451	35
2202	1003	1028	2684	36
2768	1356	1430	3202	37
1319	653	717	1572	38



TABL. 3 (19). RUCH NATURALNY LUDNOSCI W 2018 R.  
VITAL STATISTICS IN 2018

Lp. No.	WYSZCZEGÓLNIENIE SPECIFICATION	Mażeńs- twa Marriages	Urodze- nia żywe Live births	Zgony Deaths		Przyrost naturalny Natural increase
				ogółem total	w tym niemowląt of which infants	
w liczbach bezwzględnych in absolute numbers						
1	<b>WOJEWÓDZTWO .....</b> <b>VOIVODSHIP</b>	<b>5902</b>	<b>10721</b>	<b>14619</b>	<b>41</b>	<b>-3898</b>
2	miasta urban areas .....	2496	4447	6382	14	-1935
3	wieś rural areas .....	3406	6274	8237	27	-1963
<b>PODREGION (SUBREGION)</b>						
4	<b>KIELECKI .....</b>	<b>3545</b>	<b>6698</b>	<b>8680</b>	<b>21</b>	<b>-1982</b>
5	<b>Powiat kielecki .....</b>	<b>1080</b>	<b>2149</b>	<b>2029</b>	<b>8</b>	<b>120</b>
Gminy miejsko-wiejskie: Urban-rural gminas:						
6	Bodzentyn .....	56	126	144	-	-18
7	w tym miasto of which city .....	17	20	26	-	-6
8	Chęciny .....	86	153	152	2	1
9	w tym miasto of which city .....	22	44	47	-	-3
10	Chmielnik .....	40	113	137	-	-24
11	w tym miasto of which city .....	13	26	36	-	-10
12	Daleszyce .....	90	158	152	-	6
13	w tym miasto of which city .....	17	28	46	-	-18
14	Łągów .....	39	70	82	-	-12
15	w tym miasto of which city .....	6	12	10	-	2
16	Morawica .....	94	169	128	-	41
17	w tym miasto of which city .....	13	16	15	-	1
Gminy wiejskie: Rural gminas:						
18	Bieliny .....	67	121	91	-	30
19	Górnio .....	68	173	112	1	61
20	Łopuszno .....	60	86	94	-	-8
21	Masłów .....	48	103	87	-	16
22	Miedziana Góra .....	47	113	94	-	19
23	Mniów .....	44	94	77	-	17
24	Nowa Słupia .....	35	86	104	-	-18
25	Piekoszów .....	92	172	137	-	35
26	Pierzchnica .....	25	45	68	1	-23
27	Raków .....	34	55	79	1	-24
28	Sitkówka-Nowiny .....	27	85	63	1	22
29	Strawczyn .....	65	129	97	1	32
30	Zagnańsk .....	63	98	131	1	-33

a Na 1000 urodzeń żywych.

a Per 1000 live births.

Małżeństwa Marriages	Urodzenia żywe Live births	Zgony Deaths		Przyrost naturalny Natural increase	Lp. No.
		ogółem total	w tym niemowląt <sup>a</sup> of which infants <sup>a</sup>		
na 1000 ludności    per 1000 population					
4,7	8,6	11,7	3,8	-3,1	1
4,5	8,0	11,4	3,1	-3,5	2
5,0	9,2	12,0	4,3	-2,9	3
4,6	8,8	11,4	3,1	-2,6	4
5,1	10,2	9,6	3,7	0,6	5
4,8	10,9	12,4	-	-1,6	6
7,6	9,0	11,6	-	-2,7	7
5,7	10,2	10,1	13,1	0,1	8
5,0	10,0	10,6	-	-0,7	9
3,5	10,0	12,1	-	-2,1	10
3,5	6,9	9,6	-	-2,7	11
5,7	10,0	9,6	-	0,4	12
5,8	9,6	15,7	-	-6,2	13
5,7	10,1	11,9	-	-1,7	14
3,8	7,6	6,3	-	1,3	15
5,7	10,3	7,8	-	2,5	16
7,5	9,3	8,7	-	0,6	17
6,5	11,8	8,9	-	2,9	18
4,8	12,1	7,8	5,8	4,3	19
6,6	9,5	10,4	-	-0,9	20
4,4	9,5	8,0	-	1,5	21
4,1	9,9	8,2	-	1,7	22
4,7	10,0	8,2	-	1,8	23
3,7	9,0	10,9	-	-1,9	24
5,6	10,5	8,3	-	2,1	25
5,2	9,4	14,3	22,2	-4,8	26
6,0	9,7	14,0	18,2	-4,3	27
3,5	10,9	8,1	11,8	2,8	28
6,1	12,0	9,1	7,8	3,0	29
4,8	7,5	10,1	10,2	-2,5	30

TABL. 3 (19). RUCH NATURALNY LUDNOSCI W 2018 R. (cd.)

VITAL STATISTICS IN 2018 (cont.)

Lp. No.	WYSZCZEGÓLNIENIE SPECIFICATION	Mażeńs- twa Marriages	Urodze- nia żywe Live births	Zgony Deaths		Przyrost naturalny Natural increase
				ogółem total	w tym niemowląt of which infants	
w liczbach bezwzględnych in absolute numbers						
<b>PODREGION KIELECKI (cd.)</b> <b>SUBREGION KIELECKI (cont.)</b>						
31	<b>Powiat konecki .....</b>	<b>370</b>	<b>630</b>	<b>990</b>	<b>4</b>	<b>-360</b>
	Gminy miejsko-wiejskie: Urban-rural gminas:					
32	Końskie .....	148	262	391	-	-129
33	w tym miasto of which city .....	83	144	212	-	-68
34	Radoszyce .....	51	89	89	-	-
35	w tym miasto of which city .....	14	23	27	-	-4
36	Stąporków .....	81	116	246	3	-130
37	w tym miasto of which city .....	28	44	59	2	-15
	Gminy wiejskie: Rural gminas:					
38	Falków .....	26	37	67	1	-30
39	Gowarczów .....	22	33	66	-	-33
40	Ruda Maleniecka .....	11	29	52	-	-23
41	Stupia Konecka .....	16	30	54	-	-24
42	Smyków .....	15	34	25	-	9
43	<b>Powiat ostrowiecki .....</b>	<b>467</b>	<b>784</b>	<b>1415</b>	<b>1</b>	<b>-631</b>
	Gmina miejska: Urban gmina:					
44	Ostrowiec Świętokrzyski .....	284	463	911	1	-448
	Gminy miejsko-wiejskie: Urban-rural gminas:					
45	Ćmielów .....	27	61	109	-	-48
46	w tym miasto of which city .....	11	27	38	-	-11
47	Kunów .....	38	74	117	-	-43
48	w tym miasto of which city .....	14	20	33	-	-13
	Gminy wiejskie: Rural gminas:					
49	Bałtów .....	24	27	50	-	-23
50	Bodzechów .....	57	98	149	-	-51
51	Waśniów .....	37	61	79	-	-18

a Na 1000 urodzeń żywych.

a Per 1000 live births.

Małżeństwa Marriages	Urodzenia żywe Live births	Zgony Deaths		Przyrost naturalny Natural increase	Lp. No.
		ogółem total	w tym niemowląt <sup>a</sup> of which infants <sup>a</sup>		
na 1000 ludności    per 1000 population					
4,6	7,8	12,2	6,3	-4,4	31
4,2	7,4	11,0	-	-3,6	32
4,3	7,4	10,9	-	-3,5	33
5,7	9,9	9,9	-	-	34
4,4	7,2	8,4	-	-1,2	35
4,7	6,8	14,4	25,9	-7,6	36
4,9	7,7	10,3	45,5	-2,6	37
5,8	8,2	14,9	27,0	-6,7	38
4,7	7,1	14,2	-	-7,1	39
3,5	9,3	16,7	-	-7,4	40
4,8	8,9	16,1	-	-7,2	41
4,0	9,0	6,6	-	2,4	42
4,2	7,1	12,8	1,3	-5,7	43
4,1	6,7	13,1	2,2	-6,5	44
3,7	8,3	14,8	-	-6,5	45
3,6	8,9	12,6	-	-3,6	46
3,9	7,5	11,9	-	-4,4	47
4,7	6,8	11,2	-	-4,4	48
6,9	7,7	14,3	-	-6,6	49
4,2	7,3	11,0	-	-3,8	50
5,4	8,9	11,5	-	-2,6	51

TABL. 3 (19). RUCH NATURALNY LUDNOSCI W 2018 R. (cd.)

VITAL STATISTICS IN 2018 (cont.)

Lp. No.	WYSZCZEGÓLNIENIE SPECIFICATION	Małżeń- stwa Marriages	Urodze- nia żywe Live births	Zgony Deaths		Przyrost naturalny Natural increase
				ogółem total	w tym niemowląt of which infants	
w liczbach bezwzględnych in absolute numbers						
<b>PODREGION KIELECKI (cd.)</b> <b>SUBREGION KIELECKI (cont.)</b>						
52	<b>Powiat skarżyski .....</b>	<b>350</b>	<b>555</b>	<b>1006</b>	-	<b>-451</b>
	Gmina miejska:					
	Urban gmina:					
53	Skarżysko-Kamienna .....	205	318	601	-	-283
	Gmina miejsko-wiejska:					
	Urban-rural gmina:					
54	Suchedniów .....	52	74	116	-	-42
55	w tym miasto of which city .....	45	54	94	-	-40
	Gminy wiejskie:					
	Rural gminas:					
56	Bliżyn .....	38	59	120	-	-61
57	Łączna .....	32	47	92	-	-45
58	Skarżysko Kościelne .....	23	57	77	-	-20
59	<b>Powiat starachowicki .....</b>	<b>375</b>	<b>772</b>	<b>1106</b>	<b>1</b>	<b>-334</b>
	Gmina miejska:					
	Urban gmina:					
60	Starachowice .....	182	345	621	-	-276
	Gmina miejsko-wiejska:					
	Urban-rural gmina:					
61	Wąchock .....	28	50	89	-	-39
62	w tym miasto of which city .....	12	16	41	-	-25
	Gminy wiejskie:					
	Rural gminas:					
63	Brody .....	53	91	139	-	-48
64	Mirzec .....	32	99	95	-	4
65	Pawłów .....	80	187	162	1	25
	<b>Miasto na prawach powiatu</b> <b>City with powiat status</b>					
66	Kielce .....	903	1808	2134	7	-326

a Na 1000 urodzeń żywych.

a Per 1000 live births.

Małżeństwa Marriages	Urodzenia żywe Live births	Zgony Deaths		Przyrost naturalny Natural increase	Lp. No.
		ogółem total	w tym niemowląt <sup>a</sup> of which infants <sup>a</sup>		
na 1000 ludności per 1000 population					
4,7	7,4	13,4	-	-6,0	52
4,5	7,0	13,2	-	-6,2	53
5,1	7,2	11,3	-	-4,1	54
5,3	6,4	11,2	-	-4,7	55
4,7	7,2	14,7	-	-7,5	56
6,3	9,3	18,1	-	-8,9	57
3,8	9,3	12,6	-	-3,3	58
4,1	8,5	12,2	1,3	-3,7	59
3,7	7,0	12,6	-	-5,6	60
4,1	7,3	13,0	-	-5,7	61
4,3	5,8	14,8	-	-9,0	62
4,8	8,3	12,7	-	-4,4	63
3,9	12,0	11,5	-	0,5	64
5,2	12,3	10,6	5,3	1,6	65
4,6	9,2	10,9	3,9	-1,7	66

TABL. 3 (19). RUCH NATURALNY LUDNOSCI W 2018 R. (cd.)

VITAL STATISTICS IN 2018 (cont.)

Lp. No.	WYSZCZEGÓLNIENIE SPECIFICATION	Mażeńs- twa Marriages	Urodze- nia żywe Live births	Zgony Deaths		Przyrost naturalny Natural increase
				ogółem total	w tym niemowląt of which infants	
w liczbach bezwzględnych in absolute numbers						
<b>PODREGION (SUBREGION)</b>						
<b>SANDOMIERSKO-</b>						
67	<b>-JĘDRZEJOWSKI .....</b>	<b>2357</b>	<b>4023</b>	<b>5939</b>	<b>20</b>	<b>-1916</b>
68	<b>Powiat buski .....</b>	<b>335</b>	<b>559</b>	<b>883</b>	<b>3</b>	<b>-324</b>
Gminy miejsko-wiejskie:						
Urban-rural gminas:						
69	Busko-Zdrój .....	137	247	339	-	-92
70	w tym miasto of which city .....	59	102	151	-	-49
71	Stopnica .....	46	64	98	-	-34
72	w tym miasto of which city .....	10	7	15	-	-8
73	Wiślica .....	19	41	93	1	-52
74	w tym miasto of which city .....	3	5	6	-	-1
Gminy wiejskie:						
Rural gminas:						
75	Gnojno .....	24	33	59	1	-26
76	Nowy Korczyn .....	32	38	92	-	-54
77	Pacanów .....	33	56	107	-	-51
78	Solec-Zdrój .....	21	44	58	1	-14
79	Tuczępy .....	23	36	37	-	-1
80	<b>Powiat jędrzejowski .....</b>	<b>409</b>	<b>794</b>	<b>1043</b>	<b>2</b>	<b>-249</b>
Gminy miejsko-wiejskie:						
Urban-rural gminas:						
81	Jędrzejów .....	119	244	318	-	-74
82	w tym miasto of which city .....	56	113	184	-	-71
83	Małogoszcz .....	51	121	94	1	27
84	w tym miasto of which city .....	17	33	24	-	9
85	Sędziszów .....	72	120	151	-	-31
86	w tym miasto of which city .....	39	72	75	-	-3
Gminy wiejskie:						
Rural gminas:						
87	Imielno .....	26	39	73	1	-34
88	Nagłowice .....	18	40	80	-	-40
89	Oksa .....	21	46	74	-	-28
90	Stupia .....	26	33	61	-	-28
91	Sobków .....	52	93	104	-	-11
92	Wodzisław .....	24	58	88	-	-30

a Na 1000 urodzeń żywych.

a Per 1000 live births.

Małżeństwa Marriages	Urodzenia żywe Live births	Zgony Deaths		Przyrost naturalny Natural increase	Lp. No.
		ogółem total	w tym niemowląt <sup>a</sup> of which infants <sup>a</sup>		
na 1000 ludności    per 1000 population					
<b>4,9</b>	<b>8,4</b>	<b>12,4</b>	<b>5,0</b>	<b>-4,0</b>	67
<b>4,6</b>	<b>7,7</b>	<b>12,2</b>	<b>5,4</b>	<b>-4,5</b>	68
4,2	7,6	10,5	-	-2,8	69
3,7	6,4	9,4	-	-3,1	70
6,0	8,4	12,8	-	-4,5	71
7,0	4,9	10,5	-	-5,6	72
3,4	7,4	16,8	24,4	-9,4	73
6,0	10,0	12,0	-	-2,0	74
5,5	7,5	13,5	30,3	-5,9	75
5,3	6,3	15,4	-	-9,0	76
4,5	7,6	14,5	-	-6,9	77
4,1	8,7	11,5	22,7	-2,8	78
6,1	9,6	9,8	-	-0,3	79
<b>4,7</b>	<b>9,2</b>	<b>12,1</b>	<b>2,5</b>	<b>-2,9</b>	80
4,2	8,6	11,3	-	-2,6	81
3,7	7,4	12,0	-	-4,6	82
4,4	10,4	8,1	8,3	2,3	83
4,5	8,7	6,3	-	2,4	84
5,7	9,6	12,0	-	-2,5	85
6,0	11,1	11,6	-	-0,5	86
5,9	8,8	16,5	25,6	-7,7	87
3,6	8,0	16,1	-	-8,0	88
4,6	10,0	16,1	-	-6,1	89
6,0	7,6	14,0	-	-6,4	90
6,1	10,9	12,2	-	-1,3	91
3,4	8,2	12,5	-	-4,2	92



TABL. 3 (19). RUCH NATURALNY LUDNOSCI W 2018 R. (cd.)

VITAL STATISTICS IN 2018 (cont.)

Lp. No.	WYSZCZEGÓLNIENIE SPECIFICATION	Mażeńs- twa Marriages	Urodze- nia żywe Live births	Zgony Deaths		Przyrost naturalny Natural increase
				ogółem total	w tym niemowląt of which infants	
w liczbach bezwzględnych in absolute numbers						
<b>PODREGION SANDOMIERSKO- -JĘDRZEJOWSKI (cd.)</b>						
<b>SUBREGION SANDOMIERSKO- -JĘDRZEJOWSKI (cont.)</b>						
93	<b>Powiat kazimierski .....</b>	<b>137</b>	<b>270</b>	<b>412</b>	<b>1</b>	<b>-142</b>
Gminy miejsko-wiejskie:						
Urban-rural gminas:						
94	Kazimierza Wielka .....	48	114	180	1	-66
95	w tym miasto of which city .....	16	32	58	1	-26
96	Skalbmierz .....	32	65	76	-	-11
97	w tym miasto of which city .....	6	15	13	-	2
Gminy wiejskie:						
Rural gminas:						
98	Bejsce .....	11	34	68	-	-34
99	Czarnocin .....	28	32	44	-	-12
100	Opatowiec .....	18	25	44	-	-19
101	<b>Powiat opatowski .....</b>	<b>243</b>	<b>384</b>	<b>779</b>	<b>3</b>	<b>-395</b>
Gminy miejsko-wiejskie:						
Urban-rural gminas:						
102	Opatów .....	44	80	176	2	-96
103	w tym miasto of which city .....	26	44	90	1	-46
104	Ożarów .....	49	75	142	-	-67
105	w tym miasto of which city .....	19	30	35	-	-5
Gminy wiejskie:						
Rural gminas:						
106	Baćkowice .....	20	38	66	-	-28
107	Iwaniska .....	42	56	100	-	-44
108	Lipnik .....	28	41	83	1	-42
109	Sadowie .....	11	28	65	-	-37
110	Tarłów .....	26	29	89	-	-60
111	Wojciechowice .....	23	37	58	-	-21

a Na 1000 urodzeń żywych.

a Per 1000 live births.

Małżeństwa Marriages	Urodzenia żywe Live births	Zgony Deaths		Przyrost naturalny Natural increase	Lp. No.
		ogółem total	w tym niemowląt <sup>a</sup> of which infants <sup>a</sup>		
na 1000 ludności per 1000 population					
<b>4,0</b>	<b>8,0</b>	<b>12,1</b>	<b>3,7</b>	<b>-4,2</b>	93
3,0	7,0	11,1	8,8	-4,1	94
2,9	5,7	10,4	31,3	-4,6	95
4,9	10,0	11,7	-	-1,7	96
4,6	11,6	10,1	-	1,5	97
2,7	8,3	16,6	-	-8,3	98
7,3	8,4	11,5	-	-3,1	99
5,5	7,7	13,5	-	-5,8	100
<b>4,6</b>	<b>7,3</b>	<b>14,8</b>	<b>7,8</b>	<b>-7,5</b>	101
3,7	6,8	14,9	25,0	-8,1	102
4,0	6,8	13,9	22,7	-7,1	103
4,5	6,9	13,1	-	-6,2	104
4,1	6,5	7,6	-	-1,1	105
4,1	7,8	13,5	-	-5,7	106
6,3	8,3	14,9	-	-6,6	107
5,3	7,7	15,7	24,4	-7,9	108
2,8	7,0	16,3	-	-9,3	109
5,0	5,5	17,0	-	-11,5	110
5,7	9,1	14,3	-	-5,2	111

TABL. 3 (19). RUCH NATURALNY LUDNOSCI W 2018 R. (cd.)  
VITAL STATISTICS IN 2018 (cont.)

Lp. No.	WYSZCZEGÓLNIENIE SPECIFICATION	Mażeń- stwa Marriages	Urodze- nia żywe Live births	Zgony Deaths		Przyrost naturalny Natural increase
				ogółem total	w tym niemowląt of which infants	
w liczbach bezwzględnych in absolute numbers						
<b>PODREGION SANDOMIERSKO- -JĘDRZEJOWSKI (cd.) SUBREGION SANDOMIERSKO- -JĘDRZEJOWSKI (cont.)</b>						
112	<b>Powiat pińczowski .....</b>	<b>210</b>	<b>319</b>	<b>500</b>	<b>2</b>	<b>-181</b>
Gminy miejsko-wiejskie: Urban-rural gminas:						
113	Działoszyce .....	27	39	100	-	-61
114	w tym miasto of which city .....	4	9	16	-	-7
115	Pińczów .....	113	166	204	1	-38
116	w tym miasto of which city .....	65	71	97	-	-26
Gminy wiejskie: Rural gminas:						
117	Kije .....	30	40	64	-	-24
118	Michałów .....	18	36	77	1	-41
119	Złota .....	22	38	55	-	-17
120	<b>Powiat sandomierski .....</b>	<b>377</b>	<b>638</b>	<b>998</b>	<b>3</b>	<b>-360</b>
Gmina miejska: Urban gmina:						
121	Sandomierz .....	102	181	279	-	-98
Gminy miejsko-wiejskie: Urban-rural gminas:						
122	Koprzywnica .....	39	77	82	-	-5
123	w tym miasto of which city .....	12	27	39	-	-12
124	Zawichost .....	19	39	72	-	-33
125	w tym miasto of which city .....	7	14	27	-	-13
Gminy wiejskie: Rural gminas:						
126	Dwikozy .....	38	73	109	1	-36
127	Klimontów .....	38	65	104	-	-39
128	Łonów .....	38	48	83	-	-35
129	Obrazów .....	37	58	96	2	-38
130	Samborzec .....	45	69	118	-	-49
131	Wilczyce .....	21	28	55	-	-27

a Na 1000 urodzeń żywych.

a Per 1000 live births.

Małżeństwa Marriages	Urodzenia żywe Live births	Zgony Deaths		Przyrost naturalny Natural increase	Lp. No.
		ogółem total	w tym niemowląt <sup>a</sup> of which infants <sup>a</sup>		
na 1000 ludności    per 1000 population					
<b>5,3</b>	<b>8,1</b>	<b>12,7</b>	<b>6,3</b>	<b>-4,6</b>	112
5,4	7,8	19,9	-	-12,2	113
4,4	9,9	17,6	-	-7,7	114
5,4	7,9	9,8	6,0	-1,8	115
6,0	6,5	8,9	-	-2,4	116
6,8	9,1	14,5	-	-5,4	117
3,9	7,8	16,7	27,8	-8,9	118
5,0	8,6	12,4	-	-3,8	119
<b>4,8</b>	<b>8,2</b>	<b>12,8</b>	<b>4,7</b>	<b>-4,6</b>	120
4,3	7,6	11,7	-	-4,1	121
5,8	11,5	12,3	-	-0,7	122
4,8	10,9	15,7	-	-4,8	123
4,2	8,7	16,1	-	-7,4	124
3,9	7,9	15,1	-	-7,3	125
4,3	8,3	12,3	13,7	-4,1	126
4,7	8,0	12,8	-	-4,8	127
5,0	6,4	11,0	-	-4,6	128
5,8	9,1	15,0	34,5	-5,9	129
5,3	8,1	13,8	-	-5,7	130
5,6	7,5	14,7	-	-7,2	131

TABL. 3 (19). RUCH NATURALNY LUDNOSCI W 2018 R. (dok.)

VITAL STATISTICS IN 2018 (cont.)

Lp. No.	WYSZCZEGÓLNIENIE SPECIFICATION	Mażeńs- twa Marriages	Urodze- nia żywe Live births	Zgony Deaths		Przyrost naturalny Natural increase
				ogółem total	w tym niemowląt of which infants	
w liczbach bezwzględnych in absolute numbers						
<b>PODREGION SANDOMIERSKO- -JĘDRZEJOWSKI (dok.)</b>						
<b>SUBREGION SANDOMIERSKO- -JĘDRZEJOWSKI (cont.)</b>						
132	<b>Powiat staszowski .....</b>	<b>372</b>	<b>616</b>	<b>770</b>	<b>5</b>	<b>-154</b>
Gminy miejsko-wiejskie: Urban-rural gminas:						
133	Osiek .....	47	78	76	1	2
134	w tym miasto of which city .....	11	23	27	-	-4
135	Połaniec .....	61	99	88	1	11
136	w tym miasto of which city .....	40	74	52	1	22
137	Staszów .....	121	195	258	1	-63
138	w tym miasto of which city .....	64	98	126	1	-28
Gminy wiejskie: Rural gminas:						
139	Bogoria .....	35	62	111	-	-49
140	Łubnice .....	34	45	62	1	-17
141	Oleśnica .....	23	37	47	1	-10
142	Rytwiany .....	33	45	65	-	-20
143	Szydłów .....	18	55	63	-	-8
144	<b>Powiat włoszczowski .....</b>	<b>274</b>	<b>443</b>	<b>554</b>	<b>1</b>	<b>-111</b>
Gmina miejsko-wiejska: Urban-rural gmina:						
145	Włoszczowa .....	118	177	225	-	-48
146	w tym miasto of which city .....	71	89	117	-	-28
Gminy wiejskie: Rural gminas:						
147	Kluczewsko .....	35	39	61	-	-22
148	Krasocin .....	67	122	101	1	21
149	Moskorzew .....	14	30	54	-	-24
150	Radków .....	8	21	33	-	-12
151	Secemin .....	32	54	80	-	-26

a Na 1000 urodzeń żywych.

a Per 1000 live births.

Małżeństwa Marriages	Urodzenia żywe Live births	Zgony Deaths		Przyrost naturalny Natural increase	Lp. No.
		ogółem total	w tym niemowląt <sup>a</sup> of which infants <sup>a</sup>		
na 1000 ludności    per 1000 population					
5,1	8,5	10,6	8,1	-2,1	132
6,1	10,1	9,8	12,8	0,3	133
5,5	11,5	13,5	-	-2,0	134
5,1	8,3	7,4	10,1	0,9	135
4,9	9,1	6,4	13,5	2,7	136
4,7	7,5	10,0	5,1	-2,4	137
4,3	6,6	8,5	10,2	-1,9	138
4,5	7,9	14,2	-	-6,3	139
8,3	11,0	15,1	22,2	-4,1	140
5,9	9,6	12,2	27,0	-2,6	141
5,2	7,1	10,2	-	-3,1	142
3,8	11,7	13,4	-	-1,7	143
6,0	9,8	12,2	2,3	-2,4	144
6,1	9,1	11,5	-	-2,5	145
7,1	8,9	11,6	-	-2,8	146
6,7	7,5	11,7	-	-4,2	147
6,3	11,5	9,5	8,2	2,0	148
5,1	11,0	19,9	-	-8,8	149
3,2	8,4	13,1	-	-4,8	150
6,6	11,2	16,5	-	-5,4	151

TABL.4 (20). MAŁŻEŃSTWA, ROZWODY I SEPARACJE W 2018 R.  
MARRIAGES, DIVORCES AND SEPARATIONS IN 2018

Lp. No.	WYSZCZEGÓLNIENIE SPECIFICATION	Małżeństwa Marriages			
		ogółem total	w tym miasta of which urban areas	z ogółem of total	
				cywilne civil	wyznaniowe <sup>a</sup> religious <sup>a</sup>
1	<b>WOJEWÓDZTWO .....</b> <b>VOIVODSHIP</b>	<b>5902</b>	<b>2496</b>	<b>1834</b>	<b>4068</b>
	<b>Podregion (Subregion)</b>				
2	<b>kielecki .....</b>	<b>3545</b>	<b>1869</b>	<b>1151</b>	<b>2394</b>
	Powiaty: Powiats:				
3	kielecki .....	1080	88	243	837
4	konecki .....	370	125	112	258
5	ostrowiecki .....	467	309	183	284
6	skarżyski .....	350	250	126	224
7	starachowicki .....	375	194	125	250
	Miasto na prawach powiatu: City with powiat status:				
8	Kielce .....	903	903	362	541
	<b>Podregion (Subregion)</b>				
9	<b>sandomiersko- jędrzejowski .....</b>	<b>2357</b>	<b>627</b>	<b>683</b>	<b>1674</b>
	Powiaty: Powiats:				
10	buski .....	335	72	110	225
11	jędrzejowski .....	409	112	112	297
12	kazimierski .....	137	22	41	96
13	opatowski .....	243	45	76	167
14	pińczowski .....	210	69	57	153
15	sandomierski .....	377	121	103	274
16	staszowski .....	372	115	114	258
17	włoszczowski .....	274	71	70	204

a Ze skutkami cywilnymi.

a With civil law consequences.

Rozwody Divorces			Separacje Separations			Lp. No.
ogółem total	w tym miasta of which urban areas	na 1000 ludności per 1000 population	ogółem total	w tym miasta of which urban areas	na 10 tys. ludności per 10 thousand population	
<b>1725</b>	<b>997</b>	<b>1,4</b>	<b>50</b>	<b>27</b>	<b>0,4</b>	1
<b>1111</b>	<b>751</b>	<b>1,5</b>	<b>37</b>	<b>25</b>	<b>0,5</b>	2
216	18	1,0	13	4	0,6	3
109	46	1,3	5	3	0,6	4
188	150	1,7	1	1	0,1	5
112	93	1,5	1	1	0,1	6
135	93	1,5	4	3	0,4	7
351	351	1,8	13	13	0,7	8
<b>614</b>	<b>246</b>	<b>1,3</b>	<b>13</b>	<b>2</b>	<b>0,3</b>	9
107	38	1,5	-	-	-	10
118	48	1,4	3	1	0,3	11
31	10	0,9	-	-	-	12
54	17	1,0	2	-	0,4	13
56	32	1,4	4	1	1,0	14
115	48	1,5	-	-	-	15
93	42	1,3	2	-	0,3	16
40	11	0,9	2	-	0,4	17



TABL. 5 (21). ZGONY WEDŁUG WYBRANYCH PRZYCZYŃ W 2017 R.  
DEATHS BY SELECTED CAUSES IN 2017

Lp. No.	WYSZCZEGÓLNIENIE SPECIFICATION	Ogółem Total	na 1000 ludności per 1000	
			nowotwory neoplasms	choroby układu krążenia diseases of the circulatory system
1	<b>WOJEWÓDZTWO .....</b>	<b>11,5</b>	<b>2,7</b>	<b>5,6</b>
	<b>VOIVODSHIP</b>			
2	miasta urban areas .....	11,0	2,9	5,1
3	wieś rural areas .....	11,8	2,5	6,0
	<b>Podregion (Subregion)</b>			
4	<b>kielecki .....</b>	<b>11,1</b>	<b>2,7</b>	<b>5,1</b>
	Powiaty: Powiats:			
5	kielecki .....	9,6	2,2	4,3
6	konecki .....	12,5	2,6	5,6
7	ostrowiecki .....	12,4	3,0	5,9
8	skarżyski .....	12,9	3,3	6,5
9	starachowicki .....	11,9	2,8	6,1
	Miasto na prawach powiatu: City with powiat status:			
10	Kielce .....	10,2	2,9	4,5
	<b>Podregion (Subregion)</b>			
11	<b>sandomiersko-jędrzejowski .....</b>	<b>12,1</b>	<b>2,7</b>	<b>6,3</b>
	Powiaty: Powiats:			
12	buski .....	12,3	2,9	6,1
13	jędrzejowski .....	11,5	2,5	6,3
14	kazimierski .....	12,6	2,4	6,5
15	opatowski .....	12,8	2,9	6,5
16	pińczowski .....	14,0	3,1	7,2
17	sandomierski .....	12,2	2,6	6,8
18	staszowski .....	10,7	2,7	4,7
19	włoszczowski .....	12,4	2,2	7,0

a Zgodnie z Międzynarodową Statystyczną Klasyfikacją Chorób i Problemów Zdrowotnych (X Rewizji;  
a In accordance with the International Statistical Classification of Diseases and Related Health Problem Revision).

W tym <sup>a</sup> Of which <sup>a</sup>			Lp. No.
choroby układu oddechowego diseases of the respiratory system	choroby układu trawiennego diseases of the digestive system	urazy i zatrucia według zewnętrznej przyczyny injuries and poisonings by external cause	
0,5	0,3	0,5	1
0,5	0,4	0,4	2
0,5	0,3	0,6	3
0,6	0,4	0,5	4
0,5	0,3	0,5	5
0,8	0,5	0,5	6
0,4	0,4	0,5	7
0,6	0,4	0,5	8
0,6	0,3	0,6	9
0,5	0,3	0,3	10
0,5	0,3	0,5	11
0,4	0,3	0,7	12
0,3	0,2	0,5	13
0,7	0,2	0,4	14
0,4	0,3	0,6	15
0,8	0,4	0,7	16
0,4	0,3	0,5	17
0,4	0,4	0,6	18
0,5	0,3	0,4	19

TABL. 6 (22). MIGRACJE WEWNĘTRZNE I ZAGRANICZNE LUDNOŚCI NA POBYT STAŁY W 2018 R.  
INTERNAL AND INTERNATIONAL MIGRATION OF POPULATION FOR PERMANENT

Lp. No.	WYSZCZEGÓLNIENIE SPECIFICATION	Napływ <sup>a</sup> Inflow <sup>a</sup>			
		ogółem total	z miast from urban areas	ze wsi from rural areas	z zagranicy from abroad
1	<b>WOJEWÓDZTWO .....</b> <b>VOIVODSHIP</b>	<b>11611</b>	<b>5699</b>	<b>5581</b>	<b>331</b>
	<b>Podregion (Subregion)</b>				
2	<b>kielecki .....</b>	<b>7098</b>	<b>3601</b>	<b>3271</b>	<b>226</b>
	Powiaty: Powiats:				
3	kielecki .....	2480	1525	891	64
4	konecki .....	624	330	281	13
5	ostrowiecki .....	1118	547	530	41
6	skarżyski .....	511	258	227	26
7	starachowicki .....	669	350	304	15
	Miasto na prawach powiatu: City with powiat status:				
8	Kielce .....	1696	591	1038	67
	<b>Podregion (Subregion)</b>				
	<b>sandomiersko- jędrzejowski .....</b>	<b>4513</b>	<b>2098</b>	<b>2310</b>	<b>105</b>
	Powiaty: Powiats:				
10	buski .....	755	375	361	19
11	jędrzejowski .....	766	400	349	17
12	kazimierski .....	273	106	152	15
13	opatowski .....	622	247	357	18
14	pińczowski .....	377	202	170	5
15	sandomierski .....	630	283	336	11
16	staszowski .....	709	315	379	15
17	włoszczowski .....	381	170	206	5

a Zameldowania. b Wymeldowania.

a Registrations. b Deregistrations.

## RESIDENCE IN 2018

Odplyw <sup>b</sup> Outflow <sup>b</sup>				Saldo migracji Net migration		Ogólne saldo migracji na 1000 ludności Total net migration per 1000 population	Lp. No.
ogółem total	do miast to urban areas	na wieś to rural areas	za granicę abroad	ogółem total	w tym zagranicznych of which international		
<b>14063</b>	<b>7456</b>	<b>6452</b>	<b>155</b>	<b>-2452</b>	<b>176</b>	<b>-2,0</b>	1
<b>8565</b>	<b>4568</b>	<b>3893</b>	<b>104</b>	<b>-1467</b>	<b>122</b>	<b>-1,9</b>	2
2049	1163	859	27	431	37	2,1	3
939	542	392	5	-315	8	-3,9	4
1487	897	589	1	-369	40	-3,3	5
871	548	292	31	-360	-5	-4,8	6
941	568	371	2	-272	13	-3,0	7
2278	850	1390	38	-582	29	-3,0	8
<b>5498</b>	<b>2888</b>	<b>2559</b>	<b>51</b>	<b>-985</b>	<b>54</b>	<b>-2,1</b>	9
805	401	400	4	-50	15	-0,7	10
975	497	460	18	-209	-1	-2,4	11
331	159	166	6	-58	9	-1,7	12
730	432	286	12	-108	6	-2,1	13
435	207	225	3	-58	2	-1,5	14
898	525	371	2	-268	9	-3,4	15
851	426	423	2	-142	13	-2,0	16
473	241	228	4	-92	1	-2,0	17

TABL. 7 (23). MIGRACJE WEWNĘTRZNE LUDNOŚCI NA POBYT STAŁY W 2018 R.  
INTERNAL MIGRATION OF POPULATION FOR PERMANENT RESIDENCE IN 2018

Lp. No.	WYSZCZEGÓLNIENIE SPECIFICATION	Napływ <sup>a</sup> Inflow <sup>a</sup>									
		ogółem grand total			do miast to urban areas			na wieś to rural areas			
		razem total	z miast from urban areas	ze wsi from rural areas	razem total	z miast from urban areas	ze wsi from rural areas	razem total	z miast from urban areas	ze wsi from rural areas	
	o — ogółem k — w tym kobiety	total of which females									
1	<b>WOJEWÓDZTWO .....</b>	<b>o</b>	<b>11280</b>	<b>5699</b>	<b>5581</b>	<b>4434</b>	<b>1554</b>	<b>2880</b>	<b>6846</b>	<b>4145</b>	<b>2701</b>
2	<b>VOIVODSHIP</b>	<b>k</b>	<b>5957</b>	<b>2861</b>	<b>3096</b>	<b>2428</b>	<b>795</b>	<b>1633</b>	<b>3529</b>	<b>2066</b>	<b>1463</b>
3	Wewnątrz województwa .....	o	8372	3720	4652	3183	736	2447	5189	2984	2205
4	Intra voivodship	k	4449	1862	2587	1752	363	1389	2697	1499	1198
5	Między województwami .....	o	2908	1979	929	1251	818	433	1657	1161	496
6	Inter voivodships	k	1508	999	509	676	432	244	832	567	265
	<b>Podregion (Subregion)</b>										
7	<b>kielecki .....</b>	<b>o</b>	<b>6872</b>	<b>3601</b>	<b>3271</b>	<b>3264</b>	<b>1218</b>	<b>2046</b>	<b>3608</b>	<b>2383</b>	<b>1225</b>
8		<b>k</b>	<b>3651</b>	<b>1816</b>	<b>1835</b>	<b>1790</b>	<b>612</b>	<b>1178</b>	<b>1861</b>	<b>1204</b>	<b>657</b>
	Powiaty: Powiats:										
9	kielecki .....	o	2416	1525	891	197	74	123	2219	1451	768
10		k	1267	782	485	104	36	68	1163	746	417
11	konecki .....	o	611	330	281	191	63	128	420	267	153
12		k	303	163	140	92	33	59	211	130	81
13	ostrowiecki .....	o	1077	547	530	631	229	402	446	318	128
14		k	556	270	286	336	114	222	220	156	64
15	skarżyski .....	o	485	258	227	312	136	176	173	122	51
16		k	237	116	121	151	55	96	86	61	25
17	starachowicki .....	o	654	350	304	304	125	179	350	225	125
18		k	353	173	180	172	62	110	181	111	70
	Miasto na prawach powiatu: City with powiat status:										
19	Kielce .....	o	1629	591	1038	1629	591	1038	-	-	-
20		k	935	312	623	935	312	623	-	-	-

a Zameldowania. b Wymeldowania.

a Registrations. b Deregistrations.

Odplyw <sup>b</sup> Outflow <sup>b</sup>									Saldo migracji Net migration			Lp. No.
ogółem grand total			z miast from urban areas			ze wsi from rural areas			ogółem total	w miastach in urban areas	na wsi in rural areas	
razem total	do miast to urban areas	na wieś to rural areas	razem total	do miast to urban areas	na wieś to rural areas	razem total	do miast to urban areas	na wieś to rural areas				
<b>13908</b>	<b>7456</b>	<b>6452</b>	<b>6847</b>	<b>3245</b>	<b>3602</b>	<b>7061</b>	<b>4211</b>	<b>2850</b>	<b>-2628</b>	<b>-2413</b>	<b>-215</b>	1
<b>7432</b>	<b>4070</b>	<b>3362</b>	<b>3492</b>	<b>1676</b>	<b>1816</b>	<b>3940</b>	<b>2394</b>	<b>1546</b>	<b>-1475</b>	<b>-1064</b>	<b>-411</b>	2
8372	3183	5189	3720	736	2984	4652	2447	2205	-	-537	537	3
4449	1752	2697	1862	363	1499	2587	1389	1198	-	-110	110	4
5536	4273	1263	3127	2509	618	2409	1764	645	-2628	-1876	-752	5
2983	2318	665	1630	1313	317	1353	1005	348	-1475	-954	-521	6
<b>8461</b>	<b>4568</b>	<b>3893</b>	<b>4946</b>	<b>2365</b>	<b>2581</b>	<b>3515</b>	<b>2203</b>	<b>1312</b>	<b>-1589</b>	<b>-1682</b>	<b>93</b>	7
<b>4493</b>	<b>2493</b>	<b>2000</b>	<b>2514</b>	<b>1221</b>	<b>1293</b>	<b>1979</b>	<b>1272</b>	<b>707</b>	<b>-842</b>	<b>-724</b>	<b>-118</b>	8
2022	1163	859	187	78	109	1835	1085	750	394	10	384	9
1159	682	477	88	35	53	1071	647	424	108	16	92	10
934	542	392	365	192	173	569	350	219	-323	-174	-149	11
496	303	193	195	111	84	301	192	109	-193	-103	-90	12
1486	897	589	963	538	425	523	359	164	-409	-332	-77	13
763	475	288	480	273	207	283	202	81	-207	-144	-63	14
840	548	292	607	381	226	233	167	66	-355	-295	-60	15
431	286	145	305	194	111	126	92	34	-194	-154	-40	16
939	568	371	584	326	258	355	242	113	-285	-280	-5	17
478	294	184	280	155	125	198	139	59	-125	-108	-17	18
2240	850	1390	2240	850	1390	-	-	-	-611	-611	-	19
1166	453	713	1166	453	713	-	-	-	-231	-231	-	20

TABL. 7 (23). MIGRACJE WEWNĘTRZNE LUDNOSCI NA POBYT STAŁY W 2018 R. (dok.)  
INTERNAL MIGRATION OF POPULATION FOR PERMANENT RESIDENCE IN 2018 (cont.)

Lp. No.	WYSZCZEGÓLNIENIE SPECIFICATION		Napływ <sup>a</sup> Inflow <sup>a</sup>									
			ogółem grand total			do miast to urban areas			na wieś to rural areas			
			razem total	z miast from urban areas	ze wsi from rural areas	razem total	z miast from urban areas	ze wsi from rural areas	razem total	z miast from urban areas	ze wsi from rural areas	
	o — ogółem k — w tym kobiety	total of which females										
	<b>WOJEWÓDZTWO (dok.) VOIVODSHIP (cont.)</b>											
	<b>Podregion (Subregion)</b>											
21	sandomiersko-jędrzejowski	o	4408	2098	2310	1170	336	834	3238	1762	1476	
22		k	2306	1045	1261	638	183	455	1668	862	806	
	Powiaty: Powiats:											
23	buski .....	o	736	375	361	170	43	127	566	332	234	
24		k	389	204	185	84	24	60	305	180	125	
25	jędrzejowski .....	o	749	400	349	176	50	126	573	350	223	
26		k	412	204	208	105	27	78	307	177	130	
27	kazimierski .....	o	258	106	152	57	12	45	201	94	107	
28		k	140	48	92	35	7	28	105	41	64	
29	opatowski .....	o	604	247	357	166	34	132	438	213	225	
30		k	287	107	180	80	19	61	207	88	119	
31	pińczowski .....	o	372	202	170	92	28	64	280	174	106	
32		k	212	113	99	54	15	39	158	98	60	
33	sandomierski .....	o	619	283	336	250	92	158	369	191	178	
34		k	323	136	187	137	48	89	186	88	98	
35	staszowski .....	o	694	315	379	196	60	136	498	255	243	
36		k	347	147	200	103	31	72	244	116	128	
37	włoszczowski .....	o	376	170	206	63	17	46	313	153	160	
38		k	196	86	110	40	12	28	156	74	82	

a Zameldowania. b Wymeldowania.

a Registrations. b Deregistrations.

Odplyw <sup>b</sup> Outflow <sup>b</sup>									Saldo migracji Net migration			Lp. No.
ogółem grand total			z miast from urban areas			ze wsi from rural areas			ogółem total	w mias- tach in urban areas	na wsi in rural areas	
razem total	do miast to urban areas	na wieś to rural areas	razem total	do miast to urban areas	na wieś to rural areas	razem total	do miast to urban areas	na wieś to rural areas				
5447	2888	2559	1901	880	1021	3546	2008	1538	-1039	-731	-308	
2939	1577	1362	978	455	523	1961	1122	839	-633	-340	-293	22
801	401	400	269	103	166	532	298	234	-65	-99	34	23
437	218	219	152	60	92	285	158	127	-48	-68	20	24
957	497	460	332	128	204	625	369	256	-208	-156	-52	25
535	288	247	175	66	109	360	222	138	-123	-70	-53	26
325	159	166	96	50	46	229	109	120	-67	-39	-28	27
176	87	89	40	25	15	136	62	74	-36	-5	-31	28
718	432	286	163	103	60	555	329	226	-114	3	-117	29
385	230	155	84	52	32	301	178	123	-98	-4	-94	30
432	207	225	181	70	111	251	137	114	-60	-89	29	31
245	116	129	100	37	63	145	79	66	-33	-46	13	32
896	525	371	350	186	164	546	339	207	-277	-100	-177	33
473	285	188	171	92	79	302	193	109	-150	-34	-116	34
849	426	423	376	179	197	473	247	226	-155	-180	25	35
428	218	210	184	92	92	244	126	118	-81	-81	-	36
469	241	228	134	61	73	335	180	155	-93	-71	-22	37
260	135	125	72	31	41	188	104	84	-64	-32	-32	38



## DZIAŁ V RYNEK PRACY. WYNAGRODZENIA

### Uwagi ogólne

1. Dane o **pracujących** dotyczą osób wykonujących pracę przynoszącą im zarobek lub dochód; do pracujących zalicza się:

- 1) osoby zatrudnione na podstawie stosunku pracy (umowa o pracę, powołanie, mianowanie, wybór lub stosunek służbowy);
- 2) pracodawców i pracujących na własny rachunek, a mianowicie:
  - a) właścicieli, współwłaścicieli i dzierżawców gospodarstw indywidualnych w rolnictwie (łącznie z pomagającymi członkami ich rodzin),
  - b) właścicieli i współwłaścicieli (łącznie z pomagającymi członkami ich rodzin; z wyłączeniem wspólników spółek, którzy nie pracują w spółce) podmiotów prowadzących działalność gospodarczą poza gospodarstwami indywidualnymi w rolnictwie,
  - c) inne osoby pracujące na własny rachunek, np. osoby wykonujące wolne zawody;
- 3) osoby wykonujące pracę nakładczą;
- 4) agentów;
- 5) członków spółdzielni produkcji rolnej (rolniczych spółdzielni produkcyjnych i innych spółdzielni zajmujących się produkcją rolną oraz spółdzielni kółek rolniczych);
- 6) duchownych pełniących obowiązki duszpasterskie.

2. **Pełnozatrudnieni** są to osoby zatrudnione w pełnym wymiarze czasu pracy obowiązującym w danym zakładzie pracy lub na danym stanowisku pracy, w tym również osoby, które zgodnie z obowiązującymi przepisami pracują w skróconym czasie pracy, np. z tytułu warunków szkodliwych dla zdrowia lub przedłużonym czasie pracy, np. dozorczy mienia.

3. **Niepełnozatrudnieni** są to osoby, które zgodnie z umową o pracę pracują stale w niepełnym wymiarze czasu pracy. Niepełnozatrudnieni w głównym miejscu pracy są to osoby, które oświadczyły, że dany zakład jest ich głównym miejscem pracy.

4. Dane dotyczące **pracujących według stanu w dniu 31 grudnia** podano bez przeliczenia niepełnozatrudnionych na pełnozatrudnionych, przy przyjęciu zasady jednorazowego ujmowania tych osób w **głównym miejscu pracy**.

## CHAPTER V LABOUR MARKET. WAGES AND SALARIES

### General notes

1. Data regarding **employment** concern persons performing work providing earnings or income; and include:

- 1) employees hired on the basis of an employment contract (labour contract, posting, appointment, election or service relation);
- 2) employers and own-account workers, i.e.:
  - a) owners, co-owners, and leaseholders of private farms in agriculture (including contributing family workers,
  - b) owners and co-owners (including contributing family workers; excluding partners in companies who do not work in them) of entities conducting economic activity excluding private farms in agriculture,
  - c) other self-employed persons, e.g., persons practising learned professions;
- 3) outworkers;
- 4) agents;
- 5) members of agricultural production cooperatives (agricultural producers' cooperatives and other cooperatives engaged in agricultural production as well as agricultural farmers' cooperatives);
- 6) clergy fulfilling priestly obligations.

2. **Full-time paid employees** are employed persons on a full-time basis, as defined by a given company or for a given position, as well as persons who, in accordance with regulations, work a shortened work-time period, e.g. due to hazardous conditions, or a longer work-time period, e.g. property caretaker.

3. **Part-time paid employees** are persons who, in accordance with labour contracts, regularly work on a part-time basis. Part-time paid employees in the main workplace are persons who declared that the given workplace is their main workplace.

4. Data concerning **employment as of 31st December** are presented without converting part-time paid employees into full-time paid employees, each person being listed once according to **the main job**.

5. Dane dotyczące **pracujących w gospodarstwach indywidualnych w rolnictwie według stanu w dniu 31 grudnia** wyszacowano na podstawie Powszechnego Spisu Rolnego 2010.

Do pracujących w gospodarstwach indywidualnych zaliczono osoby pracujące w gospodarstwach prowadzących działalność rolniczą, tj. wszystkich pracujących niezależnie od powierzchni użytków rolnych oraz przeznaczenia produkcji rolniczej (razem z produkującymi wyłącznie lub głównie na własne potrzeby).

6. Dane dotyczące **przeciętnego zatrudnienia** ujmują wyłącznie zatrudnionych na podstawie stosunku pracy. Informacje dotyczą pracowników pełnozatrudnionych oraz niepełnozatrudnionych w przeliczeniu na pełnozatrudnionych.

7. Dane o **bezrobotnych zarejestrowanych** obejmują osoby, które zgodnie z ustawą z dnia 20 kwietnia 2004 r. o promocji zatrudnienia i instytucjach rynku pracy, obowiązującą od 1 czerwca 2004 r. (jednolity tekst Dz. U. 2018, poz. 1265, z późniejszymi zmianami), określone są jako bezrobotne.

Pod pojęciem **bezrobotnego** należy rozumieć osobę, która ukończyła 18 lat i nie osiągnęła wieku emerytalnego, jest osobą niezatrudnioną i niewykonyującą innej pracy zarobkowej, zdolną i gotową do podjęcia zatrudnienia w pełnym wymiarze czasu pracy (bądź jeśli jest osobą niepełnosprawną – zdolną i gotową do podjęcia zatrudnienia co najmniej w połowie tego wymiaru czasu pracy), nieuczącą się w szkole, z wyjątkiem szkół dla dorosłych (lub przystępującą do egzaminu eksternistycznego z zakresu tej szkoły) lub szkół wyższych w systemie studiów niestacjonarnych, zarejestrowaną we właściwym dla miejsca zameldowania (stałego lub czasowego) powiatowym urzędzie pracy oraz poszukującą zatrudnienia lub innej pracy zarobkowej, z dodatkowymi wyłączeniami dotyczącymi źródeł dochodów, zapisanymi w ustawie.

8. **Stopę bezrobocia rejestrowanego** obliczono jako stosunek liczby bezrobotnych zarejestrowanych do liczby cywilnej ludności aktywnej zawodowo, tj. bez osób odbywających czynną służbę wojskową oraz pracowników jednostek budżetowych prowadzących działalność w zakresie obrony narodowej i bezpieczeństwa publicznego.

9. Informacje o **wypadkach przy pracy** obejmują wszystkie wypadki przy pracy, jak również wypadki traktowane na równi z wypadkami przy pracy, niezależnie od tego, czy wykazana została niezdolność do pracy. Informacje

5. Data concerning **employed persons on private farms in agriculture as of 31st December** were estimated on the basis of the Agricultural Census 2010.

The following employed persons on private farms conducting agricultural activity are included in the group of employed persons on private farms, i.e. the whole number of employed persons independently from area of agricultural land as well as from destination of agricultural output (including producing exclusively or mainly for their own needs).

6. Data concerning **average paid employment** include exclusively employees hired on the basis of an employment contract. Information concerns full- and part-time paid employees in terms of full-time paid employees.

7. Data regarding **registered unemployed persons** include persons who, in accordance with the Law dated 20th April 2004 on Promoting Employment and Labour Market Institutions, in force since 1st June 2004 (uniform text Journal of Laws 2018 item 1265, with later amendments), are classified as unemployed.

An **unemployed person** is understood as a person who is at least 18 years and has not reached the retirement aged, is not employed and not performing any other kind of paid work who is capable of work and ready to take full-time employment obligatory for a given job or service (or in case he/she is a disabled person – capable and ready to take work comprising no less than a half of working time), not attending a school with the exception of schools for adults (or taking extra curriculum exam within the scope of this school programme) or tertiary schools in part-time programme, registered in the powiat labour office corresponding to the person's permanent or temporary place of residence, and seeking, employment or any other income-generating work, with additional provisions concerning the sources of income, included in the mentioned law.

8. **The registered unemployment rate** is calculated as the relation of the number of registered unemployed persons to the economically active civilian population, i.e., excluding persons in active military service as well as employees of budgetary entities conducting activity within the scope of national defence and public safety.

9. Information regarding **accidents at work** includes all accidents at work, as well as accidents treated equally to accidents at work, regardless of whether incapacity for work was indicated. Information regarding accidents at work in

o wypadkach przy pracy w jednostkach budżetowych prowadzących działalność w zakresie obrony narodowej i bezpieczeństwa publicznego dotyczą tylko pracowników cywilnych.

Dane o wypadkach przy pracy, poza gospodarstwami indywidualnymi w rolnictwie, uzyskiwane są ze statystycznej karty wypadku przy pracy (Z-KW).

**Za jeden wypadek przy pracy liczy się wypadek każdej pracującej osoby poszkodowanej w wypadku indywidualnym, jak również w wypadku zbiorowym.**

**10. Za wypadek przy pracy uważa się nagle zdarzenie wywołane przyczyną zewnętrzną, powodujące uraz lub śmierć, które nastąpiło w związku z pracą:**

1) podczas lub w związku z wykonywaniem przez pracownika zwykłych czynności lub poleceń przełożonych oraz czynności na rzecz pracodawcy, nawet bez polecenia;

2) w czasie pozostawania pracownika w dyspozycji pracodawcy w drodze między siedzibą pracodawcy a miejscem wykonywania obowiązku wynikającego ze stosunku pracy.

**Na równi z wypadkiem przy pracy,** w zakresie uprawnienia do świadczeń określonych w ustawie o ubezpieczeniu społecznym z tytułu wypadków przy pracy i chorób zawodowych, traktuje się wypadek, któremu pracownik uległ:

1) w czasie podróży służbowej;

2) podczas szkolenia w zakresie powszechnej samoobrony;

3) przy wykonywaniu zadań zleconych przez działające u pracodawcy organizacje związkowe.

**Za wypadek przy pracy uważa się również nagle zdarzenie, powodujące uraz lub śmierć, które nastąpiło w okresie ubezpieczenia wypadkowego podczas:**

1) uprawiania sportu w trakcie zawodów i treningów przez osobę pobierającą stypendium sportowe;

2) wykonywania odpłatnie pracy w czasie odbywania kary pozbawienia wolności lub tymczasowego aresztowania;

3) pełnienia mandatu posła lub senatora, pobierającego uposażenie;

4) sprawowania mandatu posła do Parlamentu Europejskiego wybranego w Rzeczypospolitej Polskiej;

5) odbywania – na podstawie skierowania wydanego przez powiatowy urząd pracy lub inny podmiot kierujący – szkolenia lub stażu związanego z pobieraniem przez absolwenta stypendium;

budgetary units conducting activity within the scope of national defence and public safety concerns only civilian employees.

Data regarding accidents at work, excluding private farms in agriculture, are obtained from statistical report on accidents at work (Z-KW).

**Each accident, regardless whether the victim was injured during a single or multiple casualty incident, is counted as one accident at work.**

**10. Accident at work** is understood as a sudden event, leading to injury or death caused by external reason, which occurred in connection with work:

1) during or in connection with performance of ordinary activities or instructions by the employee and activities for the employers, even without instructions;

2) when the employee remains at the disposal of the employer on the way between the seat of the employer and the place of performing the obligation arising from the employment relationship.

Every accident is treated **equally to accident at work**, as regards entitlement to benefits defined in the law on social insurance against accidents at work and occupational diseases if the employee had such accident:

1) during a business trip;

2) during training within the scope of national self-defence;

3) when performing tasks ordered by trade union organisations functioning at the employer's.

**Accident at work is also understood** as a sudden incident, causing injury or death, which happened within the term of accident insurance in the course of:

1) practising sports during competitions and trainings by a person receiving sport scholarship;

2) performance of paid work while serving the sentence of imprisonment or temporary detentions;

3) exercising a mandate by members of parliament or senate who receive salaries;

4) serving a mandate of the European Parliament member elected in the Republic of Poland;

5) doing – on the basis of appointment issues by powiat labour office or other supervising entity – training or internship connected with a scholarship received by school leavers;

6) wykonywania przez członka rolniczej spółdzielni produkcyjnej, spółdzielni kółek rolniczych oraz przez inną osobę traktowaną na równi z członkiem spółdzielni, pracy na rzecz tych spółdzielni;

7) wykonywania lub współpracy przy wykonywaniu pracy na podstawie umowy agencyjnej, umowy-zlecenia lub umowy o świadczenie usług;

8) wykonywania zwykłych czynności związanych z prowadzeniem lub współpracą przy prowadzeniu działalności pozarolniczej;

9) wykonywania przez osobę duchowną czynności religijnych lub czynności związanych z powierzonymi funkcjami duszpasterskimi lub zakonnymi;

10) odbywania zastępczych form służby wojskowej;

11) nauki w Krajowej Szkole Administracji Publicznej przez słuchaczy pobierających stypendium.

**11. Za ciężki wypadek przy pracy** uważa się wypadek, w wyniku którego nastąpiło ciężkie uszkodzenie ciała, a mianowicie: utrata wzroku, słuchu, mowy, zdolności płodzenia lub inne uszkodzenie ciała albo rozstrój zdrowia, naruszające podstawowe funkcje organizmu, a także choroba nieuleczalna lub zagrażająca życiu, trwała choroba psychiczna, trwała, całkowita lub znaczna niezdolność do pracy w zawodzie albo trwale poważne zeszpecenie lub zniekształcenie ciała.

**12. Za śmiertelny wypadek przy pracy** uważa się wypadek, w wyniku którego nastąpiła śmierć osoby poszkodowanej na miejscu wypadku lub w okresie 6 miesięcy od chwili wypadku.

**13.** Wypadki przy pracy klasyfikuje się m.in. według **wydarzeń** je powodujących (określających rodzaj kontaktu człowieka z czynnikiem, który spowodował wypadek) oraz **przyczyn** wypadków (wszelkich braków i nieprawidłowości związanych z czynnikami materialnymi, z organizacją pracy, z nieprawidłowym zachowaniem się pracownika). Każdy wypadek przy pracy jest wynikiem jednego wydarzenia, ale najczęściej kilku przyczyn, w związku z tym suma przyczyn jest większa od ogólnej liczby wypadków. Wydarzenia powodujące urazy grupowane są zgodnie z zaleceniami EUROSTAT-u.

**14.** Informacje o **zatrudnionych w warunkach zagrożenia** czynnikami szkodliwymi dla zdrowia opracowano na podstawie sprawozdawczości; przy czym:

1) dane obejmują zatrudnionych w podmiotach o liczbie pracujących powyżej 9 osób, zaliczanych do sekcji: „Rolnictwo, leśnictwo, łowiectwo

6) performance of work, by members of agricultural producers' cooperatives, agricultural farmers' cooperatives and by other persons treated equally to members of cooperatives, for the benefit of these cooperatives;

7) performance or cooperation in performance of work on the basis of agency agreements, contracts of mandate or contracts of services;

8) performance of typical activities related to running, or cooperation in running, a non-agricultural economic activity;

9) performance of religious activities or activities connected with entrusted pastoral or monastic functions by clergymen;

10) serving supplementary forms of military service;

11) education of students receiving scholarship at the National School of Public Administration.

**11. Serious accident at work** is an accident which results in serious bodily harm, i.e., loss of sight, hearing, speech, ability to procreate, other bodily harm or health-related problems disrupting primary bodily functions, or resulting in incurable and life-threatening diseases, permanent mental illness, a permanent, total or significant incapacity for work in the occupation or a permanent significant disfigurement or distortion of the body.

**12. Fatal accident at work** is an accident during which the person injured dies at the site of the accident or within 6 months from the date of the accident.

**13.** Accidents at work are classified, i.a., according to **contact-mode of injury** (describing the type of contact of the victim with the factor which caused the accident) as well as according to their **causes** (all shortcomings and irregularities connected with material agents, organisation of work, incorrect employee's action). Each accident at work is the result of a single event, but frequently the result of several causes, thus the sum of causes is greater than the total number of accidents. Contact-modes of injury have been grouped according to the EUROSTAT recommendations.

**14.** Information regarding **persons working in hazardous conditions** caused by factors harmful to health is compiled on the basis of reports, wherein:

1) data concern persons employed by entities with the number of employees more than 9

two i rybactwo" (bez: gospodarstw indywidualnych w rolnictwie, łowiectwa i pozyskiwania zwierząt łownych, włączając działalność usługową oraz rybołówstwa w wodach morskich); „Górnictwo i wydobywanie”; „Przetwórstwo przemysłowe”; „Wytwarzanie i zaopatrywanie w energię elektryczną, gaz, parę wodną, gorącą wodę i powietrze do układów klimatyzacyjnych”; „Dostawa wody; gospodarowanie ściekami i odpadami oraz działalność związana z rekultywacją”; „Budownictwo” (bez realizacji projektów budowlanych związanych ze wznoszeniem budynków); „Handel hurtowy i detaliczny; naprawa pojazdów samochodowych, włączając motocykle”; „Transport i gospodarka magazynowa”; „Informacja i komunikacja (bez: działalności związanej z produkcją filmów, nagrań wideo, programów telewizyjnych, nagrań dźwiękowych i muzycznych oraz pozostałej działalności usługowej w zakresie informacji); „Działalność profesjonalna, naukowa i techniczna” (w zakresie badań naukowych i prac rozwojowych oraz działalności weterynaryjnej); „Działalność w zakresie usług administrowania i działalność wspierająca” (w zakresie wynajmu i dzierżawy, działalności organizatorów turystyki, pośredników i agentów turystycznych oraz pozostałej działalności usługowej w zakresie rezerwacji i działalności z nią związanej oraz pozostałego sprzętania); „Edukacja” (w zakresie szkół wyższych); „Opieka zdrowotna i pomoc społeczna” (w zakresie opieki zdrowotnej); „Pozostała działalność usługowa” (w zakresie naprawy i konserwacji komputerów i artykułów użytku osobistego i domowego);

2) dane dotyczą osób narażonych na działanie czynników związanych: ze środowiskiem pracy (substancje chemiczne, przemysłowe pyły zwłókniające, hałas, wibracje, gorący lub zimny mikroklimat itp.), z uciążliwością pracy (wymuszona pozycja ciała, nadmierne obciążenie fizyczne itp.) oraz z czynnikami mechanicznymi związanymi z maszynami szczególnie niebezpiecznymi;

3) do obliczenia wskaźnika na 1000 zatrudnionych przyjęto liczbę zatrudnionych na podstawie stosunku pracy według stanu w dniu 31 grudnia z roku badanego.

**15. Ocena ryzyka zawodowego** to kompleksowe oszacowanie kombinacji prawdopodobieństwa wystąpienia urazu ciała lub pogorszenia stanu zdrowia i ich ciężkości, w sytuacji zagrożenia, dokonywane w celu wyboru właściwych środków bezpieczeństwa.

**16. Przeciętne miesięczne wynagrodzenia** (nominalne) przypadające na 1 zatrudnionego obliczono przyjmując:

persons, included in the sections: a "Agriculture, forestry and fishing" (excluding: private farms in agriculture, hunting, trapping and related service activities as well as marine fishing); "Mining and quarrying"; "Manufacturing"; "Electricity, gas, steam and air conditioning supply"; "Water supply; sewerage, waste management and remediation activities"; "Construction" (excluding development of building projects); "Wholesale and retail trade; repair of motor vehicles and motorcycles"; "Transportation and storage"; "Information and communication (excluding: motion picture, video and television programme production, sound recording and music publishing activities as well as other information service activities); "Professional, scientific and technical activities" (in the scope of scientific research and development as well as veterinary activities); "Administrative and support service activities" (in the scope of rental and leasing activities, travel agency, tour operator as well as other reservation service and related activities and other cleaning activities); "Education" (only tertiary education); "Human health and social work activities" (in the scope of human health activities); "Other service activities" (in the scope of repair of computers and personal and household goods);

2) data concern persons exposed to factors connected with the work environment (chemical substances, fibrosis inducing industrial dusts, noise, vibrations, hot or cold microclimate, etc.), strenuous work conditions (forced body positioning, excessive physical exertion, etc.) as well as mechanical factors connected with particularly dangerous machinery;

3) the number of employees hired on the basis of an employment contract as of 31st December from the surveyed year was assumed to calculate the ratio per 1000 paid employees.

**15. Occupational risk assessment** is a comprehensive estimation of the combination of probability of bodily injury or deterioration of health and their severity, occurring in an emergency situation. It is made in order to choose appropriate safety measures.

**16. The average monthly (nominal) wages and salaries** per paid employee were calculated assuming:

- wynagrodzenia osobowe, bez wynagrodzeń osób wykonujących pracę nakładczą oraz uczniów, a także osób zatrudnionych za granicą,
  - wypłaty z tytułu udziału w zysku i w nadwyżce bilansowej w spółdzielniach,
  - dodatkowe wynagrodzenia roczne dla pracowników jednostek sfery budżetowej,
  - honoraria wypłacone niektórym grupom pracowników za prace wynikające z umowy o pracę, np. dziennikarzom, realizatorom filmów, programów radiowych i telewizyjnych.
- personal wages and salaries, excluding wages and salaries of persons engaged in outwork as well as apprentices and persons employed abroad,
  - payments from profit and balance surplus in cooperatives,
  - annual extra wages and salaries for employees of budgetary sphere entities,
  - fees paid to selected groups of employees for performing work in accordance with a labour contract, e.g., to journalists, film producers, radio and television programme producers.

17. Dane o przeciętnych miesięcznych wynagrodzeniach brutto przypadających na 1 zatrudnionego obejmują zaliczki na poczet podatku dochodowego od osób fizycznych oraz składki na obowiązkowe ubezpieczenia społeczne (emerytalne, rentowe i chorobowe) płacone przez ubezpieczonego pracownika, wprowadzone z dniem 1 stycznia 1999 r. zgodnie z ustawą z dnia 13 października 1998 r. o systemie ubezpieczeń społecznych (Dz. U. Nr 137, poz. 887, z późniejszymi zmianami).

17. Data regarding the average monthly gross wages and salaries per paid employee include deductions for personal income tax and contributions to compulsory social security (retirement, pension and illness) paid by insured employee, introduced on 1st January 1999, in accordance with the Law on the Social Security System, dated 13<sup>th</sup> October 1998 (Journal of Laws No. 137, item 887, with later amendments).

TABL. 1 (24). PRACUJĄCY<sup>a</sup> W 2018 R.

Stan w dniu 31 grudnia

EMPLOYED PERSONS<sup>a</sup> IN 2018

As of 31st December

WYSZCZEGÓLNIENIE SPECIFICATION	Pracujący Employed persons		Rolnictwo leśnictwo łowiectwo i rybactwo Agriculture, forestry and fishing	Przemysł i budo- wnictwo Industry and con- struction	Handel; naprawa pojazdów samochodowych <sup>Δ</sup> , transport i gospodarka magazynowa, zakwate- rowanie i gastronomia <sup>Δ</sup> , informacja i komunikacja Trade; repair of motor vehicles <sup>Δ</sup> , transportation and storage, accommo- dation and catering <sup>Δ</sup> , information and communication	Działalność finansowa i ubezpiecze- niowa, obsługa rynku nieruchomości <sup>Δ</sup> oraz pozostałe usługi <sup>b</sup> Financial and insurance activities, real estate activities and other services <sup>b</sup>
	ogółem total	w tym kobiety of which women				
<b>WOJEWÓDZTWO .....</b>	<b>240535</b>	<b>121366</b>	<b>1931</b>	<b>84433</b>	<b>52048</b>	<b>102123</b>
<b>VOIVODSHIP</b>						
<b>PODREGION (SUBREGION)</b>						
<b>KIELECKI .....</b>	<b>166998</b>	<b>84158</b>	<b>1043</b>	<b>58706</b>	<b>37325</b>	<b>69924</b>
<b>Powiat kielecki .....</b>	<b>23652</b>	<b>11837</b>	<b>388</b>	<b>8135</b>	<b>5286</b>	<b>9843</b>
Gminy miejsko-wiejskie: Urban-rural gminas:						
Bodzentyn .....	890	426	#	#	354	434
w tym miasto of which city ...	515	287	-	65	154	296
Chęciny .....	2292	1262	#	432	#	1456
w tym miasto of which city ...	1150	494	-	285	264	601
Chmielnik .....	1259	782	73	170	270	746
w tym miasto of which city ...	878	595	#	#	172	566
Daleszyce .....	1515	838	49	637	372	457
w tym miasto of which city ...	1011	568	#	423	#	266
Łągow .....	590	327	#	174	#	287
w tym miasto of which city ...	275	125	-	117	60	98
Morawica .....	3193	1665	45	1271	444	1433
w tym miasto of which city ...	1813	1215	#	382	#	1203
Gminy wiejskie: Rural gminas:						
Bieliny .....	459	285	#	#	93	316
Górno .....	884	525	5	123	290	466
Łopuszno .....	1046	555	10	256	371	409
Masłów .....	951	464	14	470	181	286
Miedziana Góra .....	967	420	25	299	350	293
Mniów .....	295	231	#	#	#	268
Nowa Słupia .....	998	528	5	398	132	463

a Według faktycznego miejsca pracy i rodzaju działalności; bez podmiotów gospodarczych o liczbie pracujących do 9 osób oraz gospodarstw indywidualnych w rolnictwie. b Pod pojęciem „pozostałe usługi” należy rozumieć następujące sekcje PKD: „Działalność profesjonalna, naukowa i techniczna”, „Administrowanie i działalność wspierająca<sup>Δ</sup>”, „Administracja publiczna i obrona narodowa; obowiązkowe zabezpieczenia społeczne”, „Edukacja”, „Opieka zdrowotna i pomoc społeczna”, „Działalność związana z kulturą, rozrywką i rekreacją” oraz „Pozostała działalność usługowa”

a By actual workplace and kind of activity; excluding economic entities employing up to 9 persons as well as private farms in agriculture. b The term "Other services" refers to the NACE Rev. 2 sections: "Professional, scientific and technical activities", "Administrative and support service activities", "Public administration and defence; compulsory social security", "Education", "Human health and social work activities", "Arts, entertainment and recreation" and "Other service activities"

TABLE 1 (24). **PRACUJĄCY<sup>a</sup> W 2018 R. (cd.)**  
 Stan w dniu 31 grudnia  
 EMPLOYED PERSONS<sup>a</sup> IN 2018 (cont.)  
 As of 31st December

WYSZCZEGÓLNIENIE SPECIFICATION	Pracujący Employed persons		Rolnictwo leśnictwo łowiectwo i rybactwo Agriculture, forestry and fishing	Przemysł i budo- wnictwo Industry and con- struction	Handel; naprawa pojazdów samochodowych <sup>Δ</sup> , transport i gospodarka magazynowa, zakwatero- wanie i gastronomia <sup>Δ</sup> , informacja i komunikacja Trade; repair of motor vehicles <sup>Δ</sup> , transportation and storage, accommoda- tion and catering <sup>Δ</sup> , information and communication	Działalność finansowa i ubezpiecze- niowa, obsługa rynku nieruchomości <sup>Δ</sup> oraz pozostałe usługi <sup>b</sup> Financial and insurance activities, real estate activities and other services <sup>b</sup>
	ogółem total	w tym kobiety of which women				
<b>PODREGION KIELECKI (cd.)</b> <b>SUBREGION KIELECKI (cont.)</b>						
<b>Powiat kielecki (dok.)</b> Gminy wiejskie (dok.): Rural gminas (cont.):						
Piekoszków .....	2258	1083	4	870	699	685
Pierzchnica .....	273	183	7	62	82	122
Raków .....	400	226	#	87	#	239
Sitkówka-Nowiny .....	2934	1017	#	1667	#	602
Strawczyn .....	879	409	13	337	171	358
Zagnańsk .....	1569	611	#	723	#	523
<b>Powiat konecki .....</b>	<b>13495</b>	<b>6557</b>	<b>208</b>	<b>5891</b>	<b>2046</b>	<b>5350</b>
Gminy miejsko-wiejskie: Urban-rural gminas:						
Końskie .....	9056	4398	#	4257	#	3564
w tym miasto of which city ...	7531	3806	-	3320	1102	3109
Radoszyce .....	605	328	#	144	#	319
w tym miasto of which city ...	427	227	#	111	#	201
Stąporków .....	2084	974	66	707	551	760
w tym miasto of which city ...	1426	654	#	492	#	439
Gminy wiejskie: Rural gminas:						
Falków .....	614	243	#	382	#	146
Gowarczów .....	209	151	#	#	51	127
Ruda Maleniecka .....	296	149	#	136	#	108
Słupia Konecka .....	266	163	9	#	#	197
Smyków .....	365	151	#	181	#	129

a Według faktycznego miejsca pracy i rodzaju działalności; bez podmiotów gospodarczych o liczbie pracujących do 9 osób oraz gospodarstw indywidualnych w rolnictwie. b Pod pojęciem „pozostałe usługi” należy rozumieć następujące sekcje PKD: „Działalność profesjonalna, naukowa i techniczna”, „Administrowanie i działalność wspierająca<sup>Δ</sup>”, „Administracja publiczna i obrona narodowa; obowiązkowe zabezpieczenia społeczne”, „Edukacja”, „Opieka zdrowotna i pomoc społeczna”, „Działalność związana z kulturą, rozrywką i rekreacją” oraz „Pozostała działalność usługowa”

a By actual workplace and kind of activity; excluding economic entities employing up to 9 persons as well as private farms in agriculture. b The term "Other services" refers to the NACE Rev.2 sections: "Professional, scientific and technical activities", "Administrative and support service activities", "Public administration and defence; compulsory social security", "Education", "Human health and social work activities", "Arts, entertainment and recreation" and "Other service activities"



TABL. 1 (24). **PRACUJĄCY<sup>a</sup> W 2018 R. (cd.)**  
 Stan w dniu 31 grudnia  
 EMPLOYED PERSONS<sup>a</sup> IN 2018 (cont.)  
 As of 31st December

WYSZCZEGÓLNIENIE SPECIFICATION	Pracujący Employed persons		Rolnictwo leśnictwo łowiectwo i rybactwo Agriculture, forestry and fishing	Przemysł i budo- wnictwo Industry and con- struction	Handel; naprawa pojazdów samochodowych <sup>Δ</sup> , transport i gospodarka magazynowa, zakwate- rowanie i gastronomia <sup>Δ</sup> , informacja i komunikacja Trade; repair of motor vehicles <sup>Δ</sup> , transportation and storage, accommo- dation and catering <sup>Δ</sup> , information and communication	Działalność finansowa i ubezpiecze- niowa, obsługa rynku nieruchomości <sup>Δ</sup> oraz pozostałe usługi <sup>b</sup> Financial and insurance activities, real estate activities and other services <sup>b</sup>
	ogółem total	w tym kobiety of which women				
<b>PODREGION KIELECKI (cd.)</b> <b>SUBREGION KIELECKI (cont.)</b>						
<b>Powiat ostrowiecki .....</b>	<b>18562</b>	<b>9325</b>	<b>131</b>	<b>7338</b>	<b>3813</b>	<b>7280</b>
Gmina miejska: Urban gmina:						
Ostrowiec Świętokrzyski .....	15110	7498	#	5375	#	6164
Gminy miejsko-wiejskie: Urban-rural gminas:						
Ćmielów .....	774	544	30	#	#	201
w tym miasto of which city ...	693	488	-	#	#	162
Kunów .....	1217	491	#	829	#	272
w tym miasto of which city ...	1001	412	-	713	94	194
Gminy wiejskie: Rural gminas:						
Baltów .....	319	162	36	54	40	189
Bodzechów .....	912	461	11	540	72	289
Waśniów .....	230	169	17	#	#	165
<b>Powiat skarżyski .....</b>	<b>13042</b>	<b>6657</b>	<b>176</b>	<b>4737</b>	<b>3558</b>	<b>4571</b>
Gmina miejska: Urban gmina:						
Skarżysko-Kamienna .....	10311	5104	#	3754	#	3676
Gmina miejsko-wiejska: Urban-rural gmina:						
Suchedniów .....	1549	808	87	705	409	348
w tym miasto of which city ...	1339	758	#	575	#	322

<sup>a</sup> Według faktycznego miejsca pracy i rodzaju działalności; bez podmiotów gospodarczych o liczbie pracujących do 9 osób oraz gospodarstw indywidualnych w rolnictwie. <sup>b</sup> Pod pojęciem „pozostałe usługi” należy rozumieć następujące sekcje PKD: „Działalność profesjonalna, naukowa i techniczna”, „Administrowanie i działalność wspierająca”<sup>Δm</sup>, „Administracja publiczna i obrona narodowa; obowiązkowe zabezpieczenia społeczne”, „Edukacja”, „Opieka zdrowotna i pomoc społeczna”, „Działalność związana z kulturą, rozrywką i rekreacją” oraz „Pozostała działalność usługowa”

<sup>a</sup> By actual workplace and kind of activity; excluding economic entities employing up to 9 persons as well as private farms in agriculture. <sup>b</sup> The term "Other services" refers to the NACE Rev.2 sections: "Professional, scientific and technical activities", "Administrative and support service activities", "Public administration and defence; compulsory social security", "Education", "Human health and social work activities", "Arts, entertainment and recreation" and "Other service activities"

TABLE 1 (24). **PRACUJĄCY<sup>a</sup> W 2018 R. (cd.)**  
 Stan w dniu 31 grudnia  
 EMPLOYED PERSONS<sup>a</sup> IN 2018 (cont.)  
 As of 31st December

WYSZCZEGÓLNIENIE SPECIFICATION	Pracujący Employed persons		Rolnictwo leśnictwo łowiectwo i rybactwo Agriculture, forestry and fishing	Przemysł i budo- wnictwo Industry and con- struction	Handel; naprawa pojazdów samochodowych <sup>Δ</sup> , transport i gospodarka magazynowa, zakwate- rowanie i gastronomia <sup>Δ</sup> , informacja i komunikacja Trade; repair of motor vehicles <sup>Δ</sup> , transportation and storage, accom- modation and catering <sup>Δ</sup> , information and communication	Działalność finansowa i ubezpiecze- niowa, obsługa rynku nieruchomości <sup>Δ</sup> oraz pozostałe usługi <sup>b</sup> Financial and insurance activities, real estate activities and other services <sup>b</sup>
	ogółem total	w tym kobiety of which women				
<b>PODREGION KIELECKI (cd.)</b> <b>SUBREGION KIELECKI (cont.)</b>						
<b>Powiat skarżyski (dok.)</b>						
Gminy wiejskie:						
Rural gminas:						
Bliżyn .....	506	290	#	#	185	193
Łączna .....	390	238	31	105	110	144
Skarżysko Kościelne .....	286	217	#	#	#	210
<b>Powiat starachowicki .....</b>	<b>21851</b>	<b>10126</b>	<b>96</b>	<b>12702</b>	<b>3049</b>	<b>6004</b>
Gmina miejska:						
Urban gmina:						
Starachowice .....	18697	8473	#	11464	#	4555
Gmina miejsko-wiejska:						
Urban-rural gmina:						
Wąchock .....	613	227	7	#	#	226
w tym miasto of which city .....	447	142	#	#	#	156
Gminy wiejskie:						
Rural gminas:						
Brody .....	1121	500	37	618	93	373
Mirzec .....	406	315	#	#	70	276
Pawłów .....	1014	611	#	236	#	574
<b>Miasto na prawach powiatu</b>						
City with powiat status						
Kielce .....	76396	39656	44	19903	19573	36876

a Według faktycznego miejsca pracy i rodzaju działalności; bez podmiotów gospodarczych o liczbie pracujących do 9 osób oraz gospodarstw indywidualnych w rolnictwie. b Pod pojęciem „pozostałe usługi” należy rozumieć następujące sekcje PKD: „Działalność profesjonalna, naukowa i techniczna”, „Administrowanie i działalność wspierająca<sup>Δa</sup>”, „Administracja publiczna i obrona narodowa; obowiązkowe zabezpieczenia społeczne”, „Edukacja”, „Opieka zdrowotna i pomoc społeczna”, „Działalność związana z kulturą, rozrywką i rekreacją” oraz „Pozostała działalność usługowa”

a By actual workplace and kind of activity; excluding economic entities employing up to 9 persons as well as private farms in agriculture. b The term "Other services" refers to the NACE Rev.2 sections: "Professional, scientific and technical activities", "Administrative and support service activities", "Public administration and defence; compulsory social security", "Education", "Human health and social work activities", "Arts, entertainment and recreation" and "Other service activities"

TABL. 1 (24). **PRACUJĄCY<sup>a</sup> W 2018 R. (cd.)**  
 Stan w dniu 31 grudnia  
 EMPLOYED PERSONS<sup>a</sup> IN 2018 (cont.)  
 As of 31st December

WYSZCZEGÓLNIENIE SPECIFICATION	Pracujący Employed persons		Rolnictwo leśnictwo łowiectwo i rybactwo Agriculture, forestry and fishing	Przemysł i budo- wnictwo Industry and con- struction	Handel; naprawa pojazdów samochodowych <sup>Δ</sup> , transport i gospodarka magazynowa, zakwate- rowanie i gastronomia <sup>Δ</sup> , informacja i komunikacja Trade; repair of motor vehicles <sup>Δ</sup> , transportation and storage, accommo- dation and catering <sup>Δ</sup> , information and communication	Działalność finansowa i ubezpiecze- niowa, obsługa rynku nieruchomości <sup>Δ</sup> oraz pozostałe usługi <sup>b</sup> Financial and insurance activities, real estate activities and other services <sup>b</sup>
	ogółem total	w tym kobiety of which women				
<b>PODREGION (SUBREGION)</b>						
<b>SANDOMIERSKO- JĘDRZEJOWSKI</b> .....	<b>73537</b>	<b>37208</b>	<b>888</b>	<b>25727</b>	<b>14723</b>	<b>32199</b>
<b>Powiat buski</b> .....	<b>11368</b>	<b>6500</b>	<b>95</b>	<b>2130</b>	<b>3429</b>	<b>5714</b>
Gminy miejsko-wiejskie:						
Urban-rural gminas:						
Busko-Zdrój .....	7568	4185	33	1150	2258	4127
w tym miasto of which city ...	6037	3608	#	#	1650	3777
Stopnica .....	340	203	8	71	86	175
w tym miasto of which city ...	262	166	-	54	33	175
Wiślica .....	234	170	4	-	49	181
w tym miasto of which city ...	208	154	-	#	#	181
Gminy wiejskie:						
Rural gminas:						
Gnojno .....	357	287	#	#	106	235
Nowy Korczyn .....	758	528	4	#	#	203
Pacanów .....	601	437	#	139	#	350
Solec-Zdrój .....	731	457	-	131	301	299
Tuczępy .....	779	233	#	543	#	144
<b>Powiat jędrzejowski</b> .....	<b>11874</b>	<b>5876</b>	<b>197</b>	<b>4818</b>	<b>2095</b>	<b>4764</b>
Gminy miejsko-wiejskie:						
Urban-rural gminas:						
Jędrzejów .....	5670	3249	73	2218	859	2520
w tym miasto of which city ...	4783	2809	38	1920	700	2125
Małogoszcz .....	1354	517	4	529	318	503
w tym miasto of which city ...	1013	381	-	518	120	375
Sędziszów .....	2683	854	16	1414	668	585
w tym miasto of which city ...	2319	714	-	#	#	451

a Według faktycznego miejsca pracy i rodzaju działalności; bez podmiotów gospodarczych o liczbie pracujących do 9 osób oraz gospodarstw indywidualnych w rolnictwie. b Pod pojęciem „pozostałe usługi” należy rozumieć następujące sekcje PKD: „Działalność profesjonalna, naukowa i techniczna”, „Administrowanie i działalność wspierająca<sup>Δ</sup>”, „Administracja publiczna i obrona narodowa; obowiązkowe zabezpieczenia społeczne”, „Edukacja”, „Opieka zdrowotna i pomoc społeczna”, „Działalność związana z kulturą, rozrywką i rekreacją” oraz „Pozostała działalność usługowa”

a By actual workplace and kind of activity; excluding economic entities employing up to 9 persons as well as private farms in agriculture. b The term "Other services" refers to the NACE Rev.2 sections: "Professional, scientific and technical activities", "Administrative and support service activities", "Public administration and defence; compulsory social security", "Education", "Human health and social work activities", "Arts, entertainment and recreation" and "Other service activities"

TABLE 1 (24). **PRACUJĄCY<sup>a</sup> W 2018 R. (cd.)**  
 Stan w dniu 31 grudnia  
 EMPLOYED PERSONS<sup>a</sup> IN 2018 (cont.)  
 As of 31st December

WYSZCZEGÓLNIENIE SPECIFICATION	Pracujący Employed persons		Rolnictwo leśnictwo łowiectwo i rybactwo Agriculture, forestry and fishing	Przemysł i budo- wnictwo Industry and con- struction	Handel; naprawa pojazdów samochodowych <sup>Δ</sup> , transport i gospodarka magazynowa, zakwate- rowanie i gastronomia <sup>Δ</sup> , informacja i komunikacja Trade; repair of motor vehicles <sup>Δ</sup> , transportation and storage, accommo- dation and catering <sup>Δ</sup> , information and communication	Działalność finansowa i ubezpiecze- niowa, obsługa rynku nieruchomości <sup>Δ</sup> oraz pozostałe usługi <sup>b</sup> Financial and insurance activities, real estate activities and other services <sup>b</sup>
	ogółem total	w tym kobiety of which women				
<b>PODREGION SANDOMIERSKO- -JĘDRZEJOWSKI (cd.)</b>						
<b>SUBREGION SANDOMIERSKO- -JĘDRZEJOWSKI (cont.)</b>						
<b>Powiat jędrzejowski (dok.)</b>						
Gminy wiejskie:						
Rural gminas:						
Imielno .....	324	145	7	117	28	172
Nagłowice .....	245	165	12	#	#	185
Oksa .....	165	122	15	#	#	123
Słupia .....	289	176	#	91	#	158
Sobków .....	589	317	29	165	129	266
Wodzisław .....	555	331	38	213	52	252
<b>Powiat kazimierski .....</b>	<b>2948</b>	<b>1783</b>	<b>65</b>	<b>395</b>	<b>764</b>	<b>1724</b>
Gminy miejsko-wiejskie:						
Urban-rural gminas:						
Kazimierza Wielka .....	2023	1225	6	302	548	1167
w tym miasto of which city ...	1646	983	-	220	522	904
Skalbmierz .....	346	197	26	46	69	205
w tym miasto of which city ...	239	148	#	#	45	182
Gminy wiejskie:						
Rural gminas:						
Bejsce .....	227	162	5	#	#	145
Czarnocin .....	223	119	5	#	#	117
Opatowiec .....	129	80	23	#	#	90
<b>Powiat opatowski .....</b>	<b>6429</b>	<b>3419</b>	<b>122</b>	<b>1948</b>	<b>938</b>	<b>3421</b>
Gminy miejsko-wiejskie:						
Urban-rural gminas:						
Opatów .....	2546	1393	39	596	361	1550
w tym miasto of which city ...	2039	1157	#	403	#	1306
Ożarów .....	1912	883	27	665	381	839
w tym miasto of which city ...	923	503	10	178	227	508

a Według faktycznego miejsca pracy i rodzaju działalności; bez podmiotów gospodarczych o liczbie pracujących do 9 osób oraz gospodarstw indywidualnych w rolnictwie. b Pod pojęciem „pozostałe usługi” należy rozumieć następujące sekcje PKD: „Działalność profesjonalna, naukowa i techniczna”, „Administrowanie i działalność wspierająca<sup>Δa</sup>”, „Administracja publiczna i obrona narodowa; obowiązkowe zabezpieczenia społeczne”, „Edukacja”, „Opieka zdrowotna i pomoc społeczna”, „Działalność związana z kulturą, rozrywką i rekreacją” oraz „Pozostała działalność usługowa”.

a By actual workplace and kind of activity; excluding economic entities employing up to 9 persons as well as private farms in agriculture. b The term "Other services" refers to the NACE Rev.2 sections: "Professional, scientific and technical activities", "Administrative and support service activities", "Public administration and defence; compulsory social security", "Education", "Human health and social work activities", "Arts, entertainment and recreation" and "Other service activities"

TABL. 1 (24). **PRACUJĄCY<sup>a</sup> W 2018 R. (cd.)**  
 Stan w dniu 31 grudnia  
 EMPLOYED PERSONS<sup>a</sup> IN 2018 (cont.)  
 As of 31st December

WYSZCZEGÓLNIENIE SPECIFICATION	Pracujący Employed persons		Rolnictwo leśnictwo łowiectwo i rybactwo Agriculture, forestry and fishing	Przemysł i budo- wnictwo Industry and con- struction	Handel; naprawa pojazdów samochodowych <sup>Δ</sup> , transport i gospodarka magazynowa, zakwate- rowanie i gastronomia <sup>Δ</sup> , informacja i komunikacja Trade; repair of motor vehicles <sup>Δ</sup> , transportation and storage, accommo- dation and catering <sup>Δ</sup> , information and communication	Działalność finansowa i ubezpiecze- niowa, obsługa rynku nieruchomości <sup>Δ</sup> oraz pozostałe usługi <sup>b</sup> Financial and insurance activities, real estate activities and other services <sup>b</sup>
	ogółem total	w tym kobiety of which women				
<b>PODREGION SANDOMIERSKO- -JĘDRZEJOWSKI (cd.)</b>						
<b>SUBREGION SANDOMIERSKO- -JĘDRZEJOWSKI (cont.)</b>						
<b>Powiat opatowski (dok.)</b>						
Gminy wiejskie:						
Rural gminas:						
Baćkowice .....	400	214	8	148	50	194
Iwaniska .....	374	200	#	120	#	218
Lipnik .....	195	136	17	40	7	131
Sadowie .....	412	204	8	#	#	158
Tarłów .....	268	190	#	#	46	198
Wojciechowice .....	322	199	13	131	45	133
<b>Powiat pińczowski .....</b>	<b>5571</b>	<b>2570</b>	<b>127</b>	<b>1641</b>	<b>1306</b>	<b>2497</b>
Gminy miejsko-wiejskie:						
Urban-rural gminas:						
Działoszyce .....	212	118	7	60	25	120
w tym miasto of which city ...	119	84	#	#	#	94
Pińczów .....	4531	1983	33	1463	1083	1952
w tym miasto of which city ...	3463	1641	-	871	846	1746
Gminy wiejskie:						
Rural gminas:						
Kije .....	298	123	#	#	89	131
Michałów .....	281	167	80	33	25	143
Złota .....	249	179	#	#	84	151
<b>Powiat sandomierski .....</b>	<b>12836</b>	<b>6657</b>	<b>43</b>	<b>3851</b>	<b>3197</b>	<b>5745</b>
Gmina miejska:						
Urban gmina:						
Sandomierz .....	9257	4430	#	2979	#	3871

a Według faktycznego miejsca pracy i rodzaju działalności; bez podmiotów gospodarczych o liczbie pracujących do 9 osób oraz gospodarstw indywidualnych w rolnictwie. b Pod pojęciem „pozostałe usługi” należy rozumieć następujące sekcje PKD: „Działalność profesjonalna, naukowa i techniczna”, „Administrowanie i działalność wspierająca<sup>Δa</sup>”, „Administrowanie i działalność wspierająca<sup>Δb</sup>”, „Administracja publiczna i obrona narodowa; obowiązkowe zabezpieczenia społeczne”, „Edukacja”, „Opieka zdrowotna i pomoc społeczna”, „Działalność związana z kulturą, rozrywką i rekreacją” oraz „Pozostała działalność usługowa”.

a By actual workplace and kind of activity; excluding economic entities employing up to 9 persons as well as private farms in agriculture. b The term "Other services" refers to the NACE Rev.2 sections: "Professional, scientific and technical activities", "Administrative and support service activities", "Public administration and defence; compulsory social security", "Education", "Human health and social work activities", "Arts, entertainment and recreation" and "Other service activities".

TABL. 1 (24). **PRACUJĄCY<sup>a</sup> W 2018 R. (cd.)**  
 Stan w dniu 31 grudnia  
 EMPLOYED PERSONS<sup>a</sup> IN 2018 (cont.)  
 As of 31st December

WYSZCZEGÓLNIENIE SPECIFICATION	Pracujący Employed persons		Rolnictwo leśnictwo łowiectwo i rybactwo Agriculture, forestry and fishing	Przemysł i budo- wnictwo Industry and con- struction	Handel; naprawa pojazdów samochodowych <sup>A</sup> , transport i gospodarka magazynowa, zakwate- rowanie i gastronomia <sup>A</sup> , informacja i komunikacja Trade; repair of motor vehicles <sup>A</sup> , transportation and storage, accommo- dation and catering <sup>A</sup> , information and communication	Działalność finansowa i ubezpiecze- niowa, obsługa rynku nieruchomości <sup>A</sup> oraz pozostałe usługi <sup>b</sup> Financial and insurance activities, real estate activities and other services <sup>b</sup>
	ogółem total	w tym kobiety of which women				
<b>PODREGION SANDOMIERSKO- -JĘDRZEJOWSKI (cd.)</b>						
<b>SUBREGION SANDOMIERSKO- -JĘDRZEJOWSKI (cont.)</b>						
<b>Powiat sandomierski (dok.)</b>						
Gminy miejsko-wiejskie:						
Urban-rural gminas:						
Koprzywnica .....	370	250	#	#	89	245
w tym miasto of which city ....	182	119	#	#	43	122
Zawichost .....	281	190	-	39	42	200
w tym miasto of which city ....	246	167	-	28	42	176
Gminy wiejskie:						
Rural gminas:						
Dwikozy .....	889	494	#	452	#	285
Klimontów .....	422	314	-	35	116	271
Łonów .....	627	351	3	155	100	369
Obrazów .....	339	194	-	39	142	158
Samborzec .....	462	306	#	123	#	241
Wilczyce .....	189	128	#	#	63	105
<b>Powiat staszowski .....</b>	<b>13892</b>	<b>6498</b>	<b>125</b>	<b>6442</b>	<b>1794</b>	<b>5531</b>
Gminy miejsko-wiejskie:						
Urban-rural gminas:						
Osiek .....	921	314	#	#	122	341
w tym miasto of which city ....	376	204	-	42	62	272
Połaniec .....	4304	1480	#	2608	#	1433
w tym miasto of which city ....	2073	1113	-	730	262	1081
Staszów .....	6354	3627	119	2217	1159	2859
w tym miasto of which city ....	4901	2802	#	1457	#	2379

a Według faktycznego miejsca pracy i rodzaju działalności; bez podmiotów gospodarczych o liczbie pracujących do 9 osób oraz gospodarstw indywidualnych w rolnictwie. b Pod pojęciem „pozostałe usługi” należy rozumieć następujące sekcje PKD: „Działalność profesjonalna, naukowa i techniczna”, „Administrowanie i działalność wspierająca<sup>Δ</sup>”, „Administracja publiczna i obrona narodowa; obowiązkowe zabezpieczenia społeczne”, „Edukacja”, „Opieka zdrowotna i pomoc społeczna”, „Działalność związana z kulturą, rozrywką i rekreacją” oraz „Pozostała działalność usługowa”.

a By actual workplace and kind of activity; excluding economic entities employing up to 9 persons as well as private farms in agriculture. b The term "Other services" refers to the NACE Rev.2 sections: "Professional, scientific and technical activities", "Administrative and support service activities", "Public administration and defence; compulsory social security", "Education", "Human health and social work activities", "Arts, entertainment and recreation" and "Other service activities".

TABL. 1 (24). **PRACUJĄCY<sup>a</sup> W 2018 R. (dok.)**  
 Stan w dniu 31 grudnia  
 EMPLOYED PERSONS<sup>a</sup> IN 2018 (cont.)  
 As of 31st December

WYSZCZEGÓLNIENIE SPECIFICATION	Pracujący Employed persons		Rolnictwo leśnictwo łowiectwo i rybactwo Agriculture, forestry and fishing	Przemysł i budo- wnictwo Industry and con- struction	Handel; naprawa pojazdów samochodowych <sup>Δ</sup> , transport i gospodarka magazynowa, zakwate- rowanie i gastronomia <sup>Δ</sup> , informacja i komunikacja Trade; repair of motor vehicles <sup>Δ</sup> , transportation and storage, accommoda- tion and catering <sup>Δ</sup> , information and communication	Działalność finansowa i ubezpiecze- niowa, obsługa rynku nieruchomości <sup>Δ</sup> oraz pozostałe usługi <sup>b</sup> Financial and insurance activities, real estate activities and other services <sup>b</sup>
	ogółem total	w tym kobiety of which women				
<b>PODREGION SANDOMIERSKO- JĘDRZEJOWSKI (dok.)</b>						
<b>SUBREGION SANDOMIERSKO- JĘDRZEJOWSKI (cont.)</b>						
<b>Powiat staszowski (dok.)</b>						
Gminy wiejskie:						
Rural gminas:						
Bogoria .....	504	266	#	178	#	273
Łubnice .....	127	104	#	-	#	124
Oleśnica .....	304	133	#	168	#	109
Rytwiany .....	564	306	-	228	106	230
Szydłów .....	814	268	#	585	#	162
<b>Powiat włoszczowski .....</b>	<b>8619</b>	<b>3905</b>	<b>114</b>	<b>4502</b>	<b>1200</b>	<b>2803</b>
Gmina miejsko-wiejska:						
Urban-rural gmina:						
Włoszczowa .....	6657	2964	42	3861	823	1931
w tym miasto of which city ...	5978	2759	#	3380	794	1782
Gminy wiejskie:						
Rural gminas:						
Kluczewsko .....	205	130	11	22	#	146
Krasocin .....	1042	441	27	370	223	422
Moskorzew .....	244	131	8	76	65	95
Radków .....	144	74	#	32	#	78
Secemin .....	327	165	#	141	51	131

a Według faktycznego miejsca pracy i rodzaju działalności; bez podmiotów gospodarczych o liczbie pracujących do 9 osób oraz gospodarstw indywidualnych w rolnictwie. b Pod pojęciem „pozostałe usługi” należy rozumieć następujące sekcje PKD: „Działalność profesjonalna, naukowa i techniczna”, „Administrowanie i działalność wspierająca<sup>Δn</sup>”, „Administracja publiczna i obrona narodowa; obowiązkowe zabezpieczenia społeczne”, „Edukacja”, „Opieka zdrowotna i pomoc społeczna”, „Działalność związana z kulturą, rozrywką i rekreacją” oraz „Pozostała działalność usługowa”.

a By actual workplace and kind of activity; excluding economic entities employing up to 9 persons as well as private farms in agriculture. b The term "Other services" refers to the NACE Rev.2 sections: "Professional, scientific and technical activities", "Administrative and support service activities", "Public administration and defence; compulsory social security", "Education", "Human health and social work activities", "Arts, entertainment and recreation" and "Other service activities".

TABL. 2 (25). PRZECIĘTNE ZATRUDNIENIE<sup>a</sup> W 2018 R.AVERAGE PAID EMPLOYMENT<sup>a</sup> IN 2018

WYSZCZEGÓLNIENIE SPECIFICATION	Ogółem Total	Rolnictwo, leśnictwo, łowiectwo i rybactwo Agriculture, forestry and fishing	Przemysł i budownictwo Industry and construction	Handel; naprawa pojazdów samochodowych <sup>A</sup> , transport i gospodarka magazynowa, zakwaterowanie i gastronomia <sup>A</sup> ; informacja i komunikacja Trade; repair of motor vehicles <sup>A</sup> , transportation and storage, accommodation and catering <sup>A</sup> , information and communication	Działalność finansowa i ubezpieczeniowa, obsługa rynku nieruchomości <sup>A</sup> oraz pozostałe usługi <sup>B</sup> Financial and insurance activities, real estate activities and other services <sup>B</sup>
<b>WOJEWÓDZTWO ..... VOIVODSHIP</b>	<b>202846</b>	<b>1375</b>	<b>76356</b>	<b>35235</b>	<b>89880</b>
<b>Podregion (Subregion)</b>					
<b>kielecki .....</b>	<b>139823</b>	<b>891</b>	<b>50721</b>	<b>25697</b>	<b>62514</b>
Powiaty: Powiats:					
kielecki .....	20803	277	6781	4510	9234
konecki .....	11215	163	5307	1122	4623
ostrowiecki .....	16618	118	7021	3080	6399
skarżyski .....	9990	213	4546	1307	3925
starachowicki .....	16564	#	9785	#	4734
Miasto na prawach powiatu: City with powiat status:					
Kielce .....	64633	#	17280	#	33600
<b>Podregion (Subregion)</b>					
<b>sandomiersko- jędrzejowski .....</b>	<b>63024</b>	<b>485</b>	<b>25635</b>	<b>9538</b>	<b>27366</b>
Powiaty: Powiats:					
buski .....	9869	61	1852	2802	5154
jędrzejowski .....	10024	78	4903	1016	4026
kazimierski .....	2385	#	271	#	1463
opatowski .....	4052	#	884	#	2674
pińczowski .....	4477	107	1434	927	2010
sandomierski .....	12694	44	5925	2110	4616
staszowski .....	12018	115	5772	1050	5082
włoszczowski .....	7506	64	4595	505	2341

a Bez podmiotów gospodarczych o liczbie pracujących do 9 osób oraz gospodarstw indywidualnych w rolnictwie bez zatrudnionych za granicą. b Pod pojęciem "pozostałe usługi" należy rozumieć następujące sekcje PKD: „Działalność profesjonalna, naukowa i techniczna”, „Administrowanie i działalność wspierająca<sup>a</sup>”, „ Administracja publiczna i obrona narodowa; obowiązkowe zabezpieczenia społeczne”; „Edukacja”, „Opieka zdrowotna i pomoc społeczna”, „Działalność związana z kulturą, rozrywką i rekreacją” oraz „Pozostała działalność usługowa”.

a Excluding economic entities employing up to 9 persons as well as private farms in agriculture; excluding persons employed abroad. b The term "Other services" refers to the NACE Rev.2 sections: "Professional, scientific and technical activities", "Administrative and support service activities", "Public administration and defence; compulsory social security", "Education", "Human health and social work activities", "Arts, entertainment and recreation" and "Other service activities"



TABL. 3 (26). BEZROBOTNI ZAREJESTROWANI I STOPA BEZROBOCIA W 2018 R.

Stan w dniu 31 grudnia

REGISTERED UNEMPLOYED PERSONS AND UNEMPLOYMENT RATE IN 2018

As of 31st December

Lp. No.	WYSZCZEGÓLNIENIE SPECIFICATION	Bezrobotni zarejestrowani		
		ogółem total	z liczby ogółem	
			zamieszkali na wsi living in rural areas	dotychczas niepracujący previously not employed
1	<b>WOJEWÓDZTWO .....</b> <b>VOIVODSHIP</b>	<b>44118</b>	<b>24993</b>	<b>6839</b>
	<b>Podregion (Subregion)</b>			
2	<b>kielecki .....</b>	<b>28733</b>	<b>13973</b>	<b>3503</b>
	Powiaty: Powiats:			
3	kielecki .....	7957	7436	1165
4	konecki .....	3405	2387	353
5	ostrowiecki .....	4311	1509	596
6	skarżyski .....	3901	1347	398
7	starachowicki .....	3135	1294	266
	Miasto na prawach powiatu: City with powiat status:			
8	Kielce .....	6024	-	725
	<b>Podregion (Subregion)</b>			
9	<b>sandomiersko- -jędrzejowski .....</b>	<b>15385</b>	<b>11020</b>	<b>3336</b>
	Powiaty: Powiats:			
10	buski .....	1390	1032	332
11	jędrzejowski .....	2471	1653	399
12	kazimierski .....	1222	915	433
13	opatowski .....	3139	2509	911
14	pińczowski .....	1127	725	235
15	sandomierski .....	2471	1571	556
16	staszowski .....	2265	1573	290
17	włoszczowski .....	1300	1042	180

a Za bezrobotnego absolwenta uważa się osobę w okresie do upływu 12 miesięcy od dnia ukończenia nauki zasadniczym zawodowym, średnim, policealnym lub wyższym), kursów zawodowych trwających co najmniej 24 miesiące

Ź r ó d ł o: dane Ministerstwa Rodziny, Pracy i Polityki Społecznej

a An unemployed school-leaver is a person who has, within the last 12 months graduated any school confirmed by post-secondary or tertiary education), has completed a minimum of 24 months of vocational training courses or disabled

S o u r c e: data of the Ministry of Family, Labour and Social Policy

Registered unemployed persons of total number			Stopa bezrobocia rejestrowanego w % Registered unemployment rate in %	Lp. No.
absolwenci <sup>a</sup> school-leaver <sup>a</sup>	zwolnieni z przyczyn dotyczących zakładu pracy terminated for company reasons	posiadający prawo do zasiłku possessing benefit rights		
<b>1893</b>	<b>1807</b>	<b>7350</b>	<b>8,3</b>	1
<b>986</b>	<b>1269</b>	<b>5721</b>	<b>9,1</b>	2
330	489	1839	10,7	3
171	159	1016	11,6	4
142	116	885	11,7	5
95	191	753	15,7	6
76	84	487	8,0	7
172	230	741	5,5	8
<b>907</b>	<b>538</b>	<b>1629</b>	<b>7,2</b>	9
100	56	196	3,9	10
142	75	195	7,1	11
88	42	45	7,5	12
159	68	363	13,6	13
68	52	104	6,6	14
131	135	246	6,9	15
143	51	314	7,2	16
76	59	166	6,4	17

potwierdzonej świadectwem, dyplomem lub innym dokumentem ukończenia szkoły (dotyczy absolwentów z wykształceniem lub nabycia uprawnień do wykonywania zawodu przez osoby niepełnosprawne.

a certificate, diploma or other document completion of education (concerns school-leavers with basic vocational, secondary, persons who acquiring qualifications to work in a given occupation.

TABL. 4 (27). **BEZROBOTNI NOWO ZAREJESTROWANI I WYREJESTROWANI ORAZ OFERTY PRACY W 2018 R.**

NEWLY REGISTERED UNEMPLOYED PERSONS AND PERSONS REMOVED FROM UNEMPLOYMENT ROLLS AS WELL AS JOB OFFERS IN 2018

WYSZCZEGÓLNIENIE SPECIFICATION	Bezrobotni nowo zarejestrowani <sup>a</sup> Newly registered unemployed persons <sup>a</sup>			Bezrobotni wyrejestrowani <sup>a</sup> Persons removed from unemployment rolls <sup>a</sup>			Oferty pracy Job offers	
	ogółem total	z liczby ogółem of total number		ogółem total	z liczby ogółem of total number		w ciągu roku during the year	stan w dniu 31 XII as of 31 XII
		kobiety women	po raz kolejny another time		kobiety women	z tytułu podjęcia pracy received jobs		
<b>WOJEWÓDZTWO .....</b> <b>VOIVODSHIP</b>	<b>75011</b>	<b>36117</b>	<b>63843</b>	<b>77463</b>	<b>37109</b>	<b>39562</b>	<b>35097</b>	<b>1156</b>
<b>Podregion (Subregion)</b>								
<b>kielecki .....</b>	<b>50134</b>	<b>23645</b>	<b>43096</b>	<b>51508</b>	<b>24312</b>	<b>26771</b>	<b>23677</b>	<b>718</b>
Powiaty: Powiats:								
kielecki .....	13968	6685	11686	14219	6710	6750	5903	143
konecki .....	6762	3331	5996	6864	3394	3638	3009	51
ostrowiecki .....	8169	3771	7220	8566	4023	4606	3565	80
skarżyski .....	6493	3087	5869	6403	3120	3521	1731	36
starachowicki .....	5139	2400	4380	5528	2568	3170	4326	130
Miasto na prawach powiatu: City with powiat status:								
Kielce .....	9603	4371	7945	9928	4497	5086	5143	278
<b>Podregion (Subregion)</b> <b>sandomiersko- jędrzejowski .....</b>	<b>24877</b>	<b>12472</b>	<b>20747</b>	<b>25955</b>	<b>12797</b>	<b>12791</b>	<b>11420</b>	<b>438</b>
Powiaty: Powiats:								
buski .....	2945	1279	2350	3206	1365	1541	1488	62
jędrzejowski .....	3805	2106	3189	3963	2187	2090	2413	92
kazimierski .....	1579	766	1242	1669	776	792	569	42
opatowski .....	4871	2335	4263	4979	2386	2081	1925	62
pińczowski .....	1511	808	1161	1523	755	694	616	9
sandomierski .....	3870	1833	3242	4115	1924	1978	1862	84
staszowski .....	4184	2212	3551	4258	2233	2466	1615	65
włoszczowski .....	2112	1133	1749	2242	1171	1149	932	22

a W ciągu roku.

Z r ó d ł o: dane Ministerstwa Rodziny, Pracy i Polityki Społecznej

a During the year.

S o u r c e: data of the Ministry of Family, Labour and Social Policy

TABL. 5 (28). BEZROBOTNI ZAREJESTROWANI WEDŁUG PŁCI W 2018 R.

Stan w dniu 31 grudnia

REGISTERED UNEMPLOYED PERSONS BY SEX IN 2018

As of 31st December

WYSZCZEGÓLNIENIE SPECIFICATION	Ogółem Total	Mężczyźni Men	Kobiety Women
<b>WOJEWÓDZTWO .....</b>	<b>44118</b>	<b>20885</b>	<b>23233</b>
<b>VOIVODSHIP</b>			
<b>PODREGION (SUBREGION)</b>			
<b>KIELECKI .....</b>	<b>28733</b>	<b>13973</b>	<b>14760</b>
<b>Powiat kielecki .....</b>	<b>7957</b>	<b>3827</b>	<b>4130</b>
Gminy miejsko-wiejskie:			
Urban-rural gminas:			
Bodzentyn .....	706	398	308
Chęciny .....	512	211	301
Chmielnik .....	454	206	248
Daleszyce .....	654	331	323
Łagów .....	284	153	131
Morawica .....	343	160	183
Gminy wiejskie:			
Rural gminas:			
Bieliny .....	412	203	209
Górno .....	388	175	213
Łopuszno .....	441	186	255
Masłów .....	390	214	176
Miedziana Góra .....	310	156	154
Mniów .....	481	224	257
Nowa Słupia .....	483	235	248
Piekoszów .....	523	237	286
Pierzchnica .....	187	90	97
Raków .....	220	110	110
Sitkówka-Nowiny .....	204	100	104
Strawczyn .....	492	234	258
Zagnańsk .....	473	204	269
<b>Powiat konecki .....</b>	<b>3405</b>	<b>1462</b>	<b>1943</b>
Gminy miejsko-wiejskie:			
Urban-rural gminas:			
Końskie .....	1322	579	743
Radoszyce .....	390	164	226
Stąporków .....	939	379	560

Źródło: dane Ministerstwa Pracy i Polityki Społecznej

Source: data of the Ministry of Labour and Social Policy

TABL. 5 (28). BEZROBOTNI ZAREJESTROWANI WEDŁUG PŁCI W 2018 R. (cd.)

Stan w dniu 31 grudnia

REGISTERED UNEMPLOYED PERSONS BY SEX IN 2018 (cont.)

As of 31st December

WYSZCZEGÓLNIENIE SPECIFICATION	Ogółem Total	Mężczyźni Men	Kobiety Women
<b>PODREGION KIELECKI (cd.)</b> <b>SUBREGION KIELECKI (cont.)</b>			
<b>Powiat konecki (dok.)</b>			
Gminy wiejskie: Rural gminas:			
Falków .....	149	57	92
Gowarczów .....	220	95	125
Ruda Maleniecka .....	147	75	72
Słupia Konecka .....	66	29	37
Smyków .....	172	84	88
<b>Powiat ostrowiecki .....</b>	<b>4311</b>	<b>2020</b>	<b>2291</b>
Gmina miejska: Urban gmina:			
Ostrowiec Świętokrzyski .....	2516	1138	1378
Gminy miejsko-wiejskie: Urban-rural gminas:			
Ćmielów .....	343	170	173
Kunów .....	477	210	267
Gminy wiejskie: Rural gminas:			
Baltów .....	147	82	65
Bodzechów .....	615	294	321
Waśniów .....	213	126	87
<b>Powiat skarżyski .....</b>	<b>3901</b>	<b>1967</b>	<b>1934</b>
Gmina miejska: Urban gmina:			
Skarżysko-Kamienna .....	2096	1031	1065
Gmina miejsko-wiejska: Urban-rural gmina:			
Suchedniów .....	562	294	268

Ź r ó d ł o: dane Ministerstwa Pracy i Polityki Społecznej

S o u r c e: data of the Ministry of Labour and Social Policy

TABL. 5 (28). BEZROBOTNI ZAREJESTROWANI WEDŁUG PŁCI W 2018 R. (cd.)

Stan w dniu 31 grudnia

REGISTERED UNEMPLOYED PERSONS BY SEX IN 2018 (cont.)

As of 31st December

WYSZCZEGÓLNIENIE SPECIFICATION	Ogółem Total	Mężczyźni Men	Kobiety Women
<b>PODREGION KIELECKI (dok.)</b>			
<b>SUBREGION KIELECKI (cont.)</b>			
<b>Powiat skarżyski (dok.)</b>			
Gminy wiejskie:			
Rural gminas:			
Bliżyn .....	614	321	293
Łączna .....	266	128	138
Skarżysko Kościelne .....	363	193	170
<b>Powiat starachowicki .....</b>	<b>3135</b>	<b>1569</b>	<b>1566</b>
Gmina miejska:			
Urban gmina:			
Starachowice .....	1715	840	875
Gmina miejsko-wiejska:			
Urban-rural gmina:			
Wąchock .....	309	152	157
Gminy wiejskie:			
Rural gminas:			
Brody .....	446	227	219
Mirzec .....	251	144	107
Pawłów .....	414	206	208
<b>Miasto na prawach powiatu</b>			
City with powiat status			
<b>Kielce .....</b>	<b>6024</b>	<b>3128</b>	<b>2896</b>
<b>PODREGION (SUBREGION)</b>			
<b>SANDOMIERSKO- -JĘDRZEJOWSKI .....</b>	<b>15385</b>	<b>6912</b>	<b>8473</b>
<b>Powiat buski .....</b>	<b>1390</b>	<b>693</b>	<b>697</b>
Gminy miejsko-wiejskie:			
Urban-rural gminas:			
Busko-Zdrój .....	673	348	325
Stopnica .....	164	79	85
Wiślica .....	99	44	55

Źródło: dane Ministerstwa Pracy i Polityki Społecznej

Source: data of the Ministry of Labour and Social Policy

TABL. 5 (28). BEZROBOTNI ZAREJESTROWANI WEDŁUG PŁCI W 2018 R. (cd.)

Stan w dniu 31 grudnia

REGISTERED UNEMPLOYED PERSONS BY SEX IN 2018 (cont.)

As of 31st December

WYSZCZEGÓLNIENIE SPECIFICATION	Ogółem Total	Mężczyźni Men	Kobiety Women
<b>PODREGION SANDOMIERSKO- -JĘDRZEJOWSKI (cd.)</b>			
<b>SUBREGION SANDOMIERSKO- -JĘDRZEJOWSKI (cont.)</b>			
<b>Powiat buski (dok.)</b>			
Gminy wiejskie:			
Rural gminas:			
Gnojno .....	101	50	51
Nowy Korczyn .....	90	40	50
Pacanów .....	112	55	57
Solec-Zdrój .....	83	39	44
Tuczepy .....	68	38	30
<b>Powiat jędrzejowski .....</b>	<b>2471</b>	<b>929</b>	<b>1542</b>
Gminy miejsko-wiejskie:			
Urban-rural gminas:			
Jędrzejów .....	865	361	504
Małogoszcz .....	353	103	250
Sędziszów .....	353	120	233
Gminy wiejskie:			
Rural gminas:			
Imielno .....	131	49	82
Nagłowice .....	137	59	78
Oksa .....	123	46	77
Słupia .....	91	33	58
Sobków .....	220	77	143
Wodzisław .....	198	81	117
<b>Powiat kazimierski .....</b>	<b>1222</b>	<b>605</b>	<b>617</b>
Gminy miejsko-wiejskie:			
Urban-rural gminas:			
Kazimierza Wielka .....	674	338	336
Skalbierz .....	220	99	121

Źródło: dane Ministerstwa Pracy i Polityki Społecznej

Source: data of the Ministry of Labour and Social Policy

TABL. 5 (28). BEZROBOTNI ZAREJESTROWANI WEDŁUG PŁCI W 2018 R. (cd.)

Stan w dniu 31 grudnia

REGISTERED UNEMPLOYED PERSONS BY SEX IN 2018 (cont.)

As of 31st December

WYSZCZEGÓLNIENIE SPECIFICATION	Ogółem Total	Mężczyźni Men	Kobiety Women
<b>PODREGION SANDOMIERSKO- -JĘDRZEJOWSKI (cd.)</b>			
<b>SUBREGION SANDOMIERSKO- -JĘDRZEJOWSKI (cont.)</b>			
<b>Powiat kazimierski (dok.)</b>			
Gminy wiejskie:			
Rural gminas:			
Bejsce .....	119	59	60
Czarnocin .....	124	59	65
Opatowiec .....	85	50	35
<b>Powiat opatowski .....</b>	<b>3139</b>	<b>1623</b>	<b>1516</b>
Gminy miejsko-wiejskie:			
Urban-rural gminas:			
Opatów .....	668	377	291
Ożarów .....	598	260	338
Gminy wiejskie:			
Rural gminas:			
Baćkowice .....	237	129	108
Iwaniska .....	532	281	251
Lipnik .....	360	198	162
Sadowie .....	199	101	98
Tarłów .....	330	164	166
Wojciechowice .....	215	113	102
<b>Powiat pińczowski .....</b>	<b>1127</b>	<b>459</b>	<b>668</b>
Gminy miejsko-wiejskie:			
Urban-rural gminas:			
Działoszyce .....	144	65	79
Pińczów .....	641	251	390
Gminy wiejskie:			
Rural gminas:			
Kije .....	141	55	86
Michałów .....	93	29	64
Złota .....	108	59	49

Ź r ó d ł o: dane Ministerstwa Pracy i Polityki Społecznej

S o u r c e: data of the Ministry of Labour and Social Policy



TABL. 5 (28). BEZROBOTNI ZAREJESTROWANI WEDŁUG PŁCI W 2018 R. (cd.)

Stan w dniu 31 grudnia

REGISTERED UNEMPLOYED PERSONS BY SEX IN 2018 (cont.)

As of 31st December

WYSZCZEGÓLNIENIE SPECIFICATION	Ogółem Total	Mężczyźni Men	Kobiety Women
<b>PODREGION SANDOMIERSKO-</b>			
<b>-JĘDRZEJOWSKI (cd.)</b>			
<b>SUBREGION SANDOMIERSKO-</b>			
<b>-JĘDRZEJOWSKI (cont.)</b>			
<b>Powiat sandomierski .....</b>	<b>2471</b>	<b>1144</b>	<b>1327</b>
Gmina miejska:			
Urban gmina:			
Sandomierz .....	743	330	413
Gminy miejsko-wiejskie:			
Urban-rural gminas:			
Koprzywnica .....	228	101	127
Zawichost .....	153	81	72
Gminy wiejskie:			
Rural gminas:			
Dwikozy .....	309	140	169
Klimontów .....	305	151	154
Łonów .....	200	79	121
Obrazów .....	205	112	93
Samorzec .....	202	92	110
Wilczyce .....	126	58	68

Źródło: dane Ministerstwa Pracy i Polityki Społecznej

Source: data of the Ministry of Labour and Social Policy

TABL. 5 (28). BEZROBOTNI ZAREJESTROWANI WEDŁUG PŁCI W 2018 R. (dok.)

Stan w dniu 31 grudnia

REGISTERED UNEMPLOYED PERSONS BY SEX IN 2018 (cont.)

As of 31st December

WYSZCZEGÓLNIENIE SPECIFICATION	Ogółem Total	Mężczyźni Men	Kobiety Women
<b>PODREGION SANDOMIERSKO- -JĘDRZEJOWSKI (dok.)</b>			
<b>SUBREGION SANDOMIERSKO- -JĘDRZEJOWSKI (cont.)</b>			
<b>Powiat staszowski .....</b>	<b>2265</b>	<b>961</b>	<b>1304</b>
Gminy miejsko-wiejskie:			
Urban-rural gminas:			
Osiek .....	274	111	163
Połaniec .....	347	107	240
Staszów .....	804	352	452
Gminy wiejskie:			
Rural gminas:			
Bogoria .....	289	128	161
Łubnice .....	82	29	53
Oleśnica .....	134	80	54
Rytwiany .....	213	100	113
Szydłów .....	122	54	68
<b>Powiat włoszczowski .....</b>	<b>1300</b>	<b>498</b>	<b>802</b>
Gmina miejsko-wiejska:			
Urban-rural gmina:			
Włoszczowa .....	526	224	302
Gminy wiejskie:			
Rural gminas:			
Kluczewsko .....	160	45	115
Krasocin .....	341	107	234
Moskorzew .....	80	40	40
Radków .....	75	32	43
Secemin .....	118	50	68

Źródło: dane Ministerstwa Rodziny, Pracy i Polityki Społecznej

Source: data of the Ministry of Family, Labour and Social Policy

TABL. 6 (29). BEZROBOTNI ZAREJESTROWANI WEDŁUG WIEKU I POZIOMU WYKSZTAŁCENIA W 2018 R.

Stan w dniu 31 grudnia

REGISTERED UNEMPLOYED PERSONS BY AGE AND EDUCATIONAL LEVEL IN 2018

As of 31st December

WYSZCZEGÓLNIENIE SPECIFICATION	Ogółem Total	W wieku By age					Z liczby ogółem — z wykształceniem Of total number — by education level				
		24 lata i mniej 24 years and less	25—34	35—44	45—54	55 lat i więcej 55 and more	wyż- szym tertiary	średnim secondary		zasad- niczym zawo- dowym basic voca- tional	gimnazjal- nym, pod- stawowym i niepełnym podstawo- wym lower secon- dary, prima- ry and incomplete primary
								zawo- dowym <sup>a</sup> voca- tional <sup>a</sup>	ogólno- kształ- cącym general		
<b>WOJEWÓDZTWO .....</b> <b>VOIVODSHIP</b>	<b>44118</b>	<b>5996</b>	<b>13092</b>	<b>10335</b>	<b>7549</b>	<b>7146</b>	<b>7519</b>	<b>10945</b>	<b>4908</b>	<b>11836</b>	<b>8910</b>
<b>Podregion (Subregion)</b>											
<b>kielecki .....</b>	<b>28733</b>	<b>3264</b>	<b>8330</b>	<b>7061</b>	<b>5114</b>	<b>4964</b>	<b>5317</b>	<b>7131</b>	<b>3112</b>	<b>7499</b>	<b>5674</b>
Powiaty: Powiats:											
kielecki .....	7957	1236	2766	1745	1160	1050	1442	2080	808	2079	1548
konecki .....	3405	497	937	787	644	540	481	882	364	984	694
ostrowiecki .....	4311	484	1209	1128	772	718	640	1036	548	1117	970
skarżyski .....	3901	356	990	1044	773	738	596	1036	450	1102	717
starachowicki .....	3135	277	793	795	603	667	425	726	310	976	698
Miasto na prawach powiatu: City with powiat status:											
Kielce .....	6024	414	1635	1562	1162	1251	1733	1371	632	1241	1047
<b>Podregion (Subregion)</b>											
<b>sandomiersko- jędrzejowski .....</b>	<b>15385</b>	<b>2732</b>	<b>4762</b>	<b>3274</b>	<b>2435</b>	<b>2182</b>	<b>2202</b>	<b>3814</b>	<b>1796</b>	<b>4337</b>	<b>3236</b>
Powiaty: Powiats:											
buski .....	1390	291	411	257	204	227	200	366	121	407	296
jędrzejowski .....	2471	443	747	557	355	369	423	690	250	626	482
kazimierski .....	1222	271	390	222	181	158	107	404	137	278	296
opatowski .....	3139	541	939	729	522	408	285	583	446	1071	754
pińczowski .....	1127	214	364	210	165	174	195	315	150	267	200
sandomierski .....	2471	411	808	538	377	337	417	591	273	675	515
staszowski .....	2265	385	721	470	390	299	350	524	265	697	429
włoszczowski .....	1300	176	382	291	241	210	225	341	154	316	264

a Łącznie z policealnym.

Ź r ó ł o: dane Ministerstwa Rodziny, Pracy i Polityki Społecznej.

a Including post-secondary education.

S o u r c e: data of the Ministry of Family, Labour and Social Policy

TABL. 7 (30). BEZROBOTNI ZAREJESTROWANI WEDŁUG CZASU POZOSTAWANIA BEZ PRACY W 2018 R.

Stan w dniu 31 grudnia

REGISTERED UNEMPLOYED PERSONS BY DURATION OF UNEMPLOYMENT IN 2018

As of 31st December

WYSZCZEGÓLNIENIE SPECIFICATION	Ogółem Total	Według czasu pozostawania bez pracy <sup>a</sup> By duration of unemployment <sup>b</sup>					
		1 miesiąc i mniej 1 month and less	1—3	3—6	6—12	12—24	powyżej 24 miesiący more than 24 months
<b>WOJEWÓDZTWO .....</b>	<b>44118</b>	<b>4864</b>	<b>8158</b>	<b>7085</b>	<b>7816</b>	<b>7073</b>	<b>9122</b>
<b>VOIVODSHIP</b>							
<b>Podregion (Subregion)</b>							
<b>kielecki .....</b>	<b>28733</b>	<b>3050</b>	<b>5376</b>	<b>4872</b>	<b>5443</b>	<b>4695</b>	<b>5297</b>
Powiaty: Powiats:							
kielecki .....	7957	876	1548	1511	1650	1335	1037
konecki .....	3405	434	698	646	697	542	388
ostrowiecki .....	4311	491	858	668	729	696	869
skarżyski .....	3901	391	615	659	823	768	645
starachowicki .....	3135	266	526	476	497	445	925
Miasto na prawach powiatu:							
City with powiat status:							
Kielce .....	6024	592	1131	912	1047	909	1433
<b>Podregion (Subregion)</b>							
<b>sandomiersko- jędrzejowski .....</b>	<b>15385</b>	<b>1814</b>	<b>2782</b>	<b>2213</b>	<b>2373</b>	<b>2378</b>	<b>3825</b>
Powiaty: Powiats:							
buski .....	1390	219	317	209	209	179	257
jędrzejowski .....	2471	206	421	359	432	470	583
kazimierski .....	1222	76	170	183	177	185	431
opatowski .....	3139	471	437	410	510	492	819
pińczowski .....	1127	89	163	161	171	172	371
sandomierski .....	2471	277	543	347	356	368	580
staszowski .....	2265	311	477	349	361	328	439
włoszczowski .....	1300	165	254	195	157	184	345

a Od momentu rejestracji w urzędzie pracy; przedziały zostały domknięte prawostronnie, np. w przedziale 3-6 uwzględniono osoby, które pozostawały bez pracy 3 miesiące i 1 dzień do 6 miesięcy.

Źródło: dane Ministerstwa Rodziny, Pracy i Polityki Społecznej

a From the date of registering in a labour office; intervals were shifted upward, e.g., in the interval 3-6 persons remaining unemployed from 3 months and 1 day up to 6 months were included

Source: data of the Ministry of Family, Labour and Social Policy

TABL. 8 (31). **BEZROBOTNI ZAREJESTROWANI WEDŁUG STAŻU PRACY W 2018 R.**

Stan w dniu 31 grudnia

REGISTERED UNEMPLOYED PERSONS BY WORK SENIORITY IN 2018

As of 31st December

WYSZCZEGÓLNIENIE SPECIFICATION	Ogółem Total	Bez stażu pracy No work seniority	Zagrożenia Risks arising from					powyżej 30 lat more than 30 years
			1 rok i mniej 1 year and less	1—5	5—10	10—20	20—30	
<b>WOJEWODZTWO .....</b>	<b>44118</b>	<b>6839</b>	<b>8975</b>	<b>11190</b>	<b>6798</b>	<b>6031</b>	<b>3229</b>	<b>1056</b>
<b>VOIVODSHIP</b>								
<b>Podregion (Subregion)</b>								
<b>kielecki .....</b>	<b>28733</b>	<b>3503</b>	<b>5604</b>	<b>7183</b>	<b>4908</b>	<b>4394</b>	<b>2365</b>	<b>776</b>
Powiaty: Powiats:								
kielecki .....	7957	1165	1752	2020	1311	1026	508	175
konecki .....	3405	353	582	948	659	541	245	77
ostrowiecki .....	4311	596	820	1046	688	665	380	116
skarżyski .....	3901	398	682	1062	630	658	354	117
starachowicki .....	3135	266	416	764	680	598	318	93
Miasto na prawach powiatu:								
City with powiat status:								
Kielce .....	6024	725	1352	1343	940	906	560	198
<b>Podregion (Subregion)</b>								
<b>sandomiersko- jędrzejowski .....</b>	<b>15385</b>	<b>3336</b>	<b>3371</b>	<b>4007</b>	<b>1890</b>	<b>1637</b>	<b>864</b>	<b>280</b>
Powiaty: Powiats:								
buski .....	1390	332	239	370	168	149	91	41
jędrzejowski .....	2471	399	622	658	328	289	146	29
kazimierski .....	1222	433	296	244	99	90	44	16
opatowski .....	3139	911	585	824	361	274	148	36
pińczowski .....	1127	235	257	289	138	121	61	26
sandomierski .....	2471	556	626	600	253	244	136	56
staszowski .....	2265	290	467	660	363	299	142	44
włoszczowski .....	1300	180	279	362	180	171	96	32

a Przedziały zostały domknięte prawostronnie, np. w przedziale 1-5 uwzględniono osoby, które pracowały 1 rok i 1 dzień do 5 lat.

Źródło: dane Ministerstwa Rodziny, Pracy i Polityki Społecznej.

a Intervals were shifted upward, e.g., in the interval 1-5 persons who worked 1 year and 1 day up to 5 years were included.

Source: data of the Ministry of Family, Labour and Social Policy.

TABL. 9 (32). **BEZROBOTNI ZAREJESTROWANI BĘDĄCY W SZCZEGÓLNEJ SYTUACJI NA RYNKU PRACY W 2018 R.**

Stan w dniu 31 grudnia

REGISTERED UNEMPLOYED PERSONS WITH A SPECIFIC SITUATION ON THE LABOUR MARKET IN 2018

As of 31st December

WYSZCZEGÓLNIENIE SPECIFICATION	W wieku Aged			Długo- trwale bezro- botni <sup>a</sup> Long-term unem- ployed <sup>a</sup>	Osoby korzysta- jące ze świadczeń pomocy społecznej Unem- ployed persons benefiting from social assistance	Osoby posia- dające co najmniej jedno dziecko do 6 roku życia Unem- ployed persons with at least one child below 6 of age	Niepełno- sprawni Disabled
	do 30 roku życia below 30 years		powyżej 50 roku życia over 50 years				
	razem total	w tym do 25 roku życia of which below 25 years					
<b>WOJEWÓDZTWO .....</b> <b>VOIVODSHIP</b>	<b>12565</b>	<b>5996</b>	<b>10845</b>	<b>22275</b>	<b>631</b>	<b>8345</b>	<b>2781</b>
<b>Podregion (Subregion)</b>							
<b>kielecki .....</b>	<b>7261</b>	<b>3264</b>	<b>7448</b>	<b>13948</b>	<b>226</b>	<b>5336</b>	<b>2161</b>
Powiaty: Powiats:							
kielecki .....	2651	1236	1623	3506	1	1615	361
konecki .....	948	497	841	1384	4	612	232
ostrowiecki .....	1079	484	1094	2133	55	807	606
skarżyski .....	804	356	1116	2023	62	648	170
starachowicki .....	615	277	974	1725	7	576	251
Miasto na prawach powiatu: City with powiat status:							
Kielce .....	1164	414	1800	3177	97	1078	541
<b>Podregion (Subregion)</b>							
<b>sandomiersko- jędrzejowski .....</b>	<b>5304</b>	<b>2732</b>	<b>3397</b>	<b>8327</b>	<b>405</b>	<b>3009</b>	<b>620</b>
Powiaty: Powiats:							
buski .....	527	291	326	600	9	297	56
jędrzejowski .....	817	443	552	1449	198	572	101
kazimierski .....	482	271	241	766	-	141	24
opatowski .....	1028	541	670	1815	-	411	68
pińczowski .....	419	214	273	668	-	216	69
sandomierski .....	871	411	520	1332	74	515	134
staszowski .....	773	385	482	1017	17	530	125
włoszczowski .....	387	176	333	680	107	327	43

a Pozostający w rejestrze powiatowego urzędu pracy łącznie przez okres ponad 12 miesięcy w okresie ostatnich 2 lat, z wyłączeniem okresów odbywania stażu i przygotowania zawodowego.

Źródło: dane Ministerstwa Rodziny, Pracy i Polityki Społecznej.

a Remaining in the register rolls of the powiat labour office for the overall period of over 12 months during the last two years, excluding the periods of undergoing a traineeship and on a job occupational training.

Source: data of the Ministry of Family, Labour and Social Policy.

TABL. 10 (33). **POSZKODOWANI W WYPADKACH PRZY PRACY<sup>a</sup> ORAZ LICZBA DNI NIEZDOLNOŚCI DO PRACY SPOWODOWANEJ WYPADKAMI W 2018 R.**

PERSONS INJURED IN ACCIDENTS AT WORK<sup>a</sup> AND DAYS LOST DUE TO ACCIDENTS IN 2018

WYSZCZEGÓLNIENIE SPECIFICATION	Poszkodowani Persons injured					Dni niezdolności do pracy Days lost	
	ogółem total	w tym kobiety of which women	z liczby ogółem — w wypadkach of total number — in accidents			w liczbach bezwzględnych in absolute numbers	na jednego poszkodowanego <sup>b</sup> per one person injured <sup>b</sup>
			śmier- telnych fatal	ciężkich serious	z innym skutkiem with other effect		
<b>WOJEWÓDZTWO .....</b> <b>VOIVODSHIP</b>	<b>2098</b>	<b>831</b>	<b>5</b>	<b>13</b>	<b>2080</b>	<b>91233</b>	<b>43,6</b>
<b>Podregion (Subregion)</b>							
<b>kielecki .....</b>	<b>1646</b>	<b>631</b>	<b>3</b>	<b>10</b>	<b>1633</b>	<b>70270</b>	<b>42,8</b>
Powiaty: Powiats:							
kielecki .....	218	92	-	5	213	8686	39,8
konecki .....	121	44	1	-	120	5728	47,7
ostrowiecki .....	132	59	-	-	132	5539	42,0
skarżyski .....	129	50	1	-	128	6266	49,0
starachowicki .....	204	41	-	-	204	11361	55,7
Miasto na prawach powiatu: City with powiat status:							
Kielce .....	842	345	1	5	836	32690	38,9
<b>Podregion (Subregion)</b>							
<b>sandomiersko- jędrzejowski .....</b>	<b>452</b>	<b>200</b>	<b>2</b>	<b>3</b>	<b>447</b>	<b>20963</b>	<b>46,5</b>
Powiaty: Powiats:							
buski .....	82	41	1	2	79	4073	49,9
jędrzejowski .....	82	33	-	1	81	3112	38,0
kazimierski .....	7	5	-	-	7	347	49,6
opatowski .....	14	8	-	-	14	824	58,9
pińczowski .....	45	13	-	-	45	2304	51,2
sandomierski .....	91	53	-	-	91	4037	44,4
staszowski .....	89	32	-	-	89	4397	49,4
włoszczowski .....	42	15	1	-	41	1869	45,6

a Zgłoszone w danym roku; bez wypadków w gospodarstwach indywidualnych w rolnictwie. b Bez osób poszkodowanych w wypadkach śmiertelnych oraz bez liczby dni niezdolności do pracy dla tych osób.

a Registered in a given year; excluding accidents on private farms in agriculture. b Excluding persons injured in fatal accidents and the number of days of their incapacity for work.

TABL. 11 (34). **ZATRUDNIENI W WARUNKACH ZAGROŻENIA<sup>a</sup> W 2018 R.**

Stan w dniu 31 grudnia

PERSONS WORKING IN HAZARDOUS CONDITIONS IN 2018

As of 31st December

WYSZCZEGÓLNIENIE SPECIFICATION	Ogółem Grand total		Zagrożenia Risks arising from					
			związane ze środowiskiem pracy work environment		związane z uciążliwością pracy strenuous work		czynnikami mechanicznymi związanymi z maszynami szczególnie niebezpiecznymi mechanical factors associated with particularly dangerous machinery	
	ogółem grand total	w tym przez jedną grupę czynników of which one group of factors	razem total	w tym przez jedną grupę czynników of which one group of factors	razem total	w tym przez jedną grupę czynników of which one group of factors	razem total	w tym przez jedną grupę czynników of which one group of factors
<b>WOJEWÓDZTWO .....</b>	<b>11222</b>	<b>9111</b>	<b>7676</b>	<b>5888</b>	<b>2669</b>	<b>2507</b>	<b>877</b>	<b>716</b>
<b>VOIVODSHIP</b>								
<b>Podregion (Subregion)</b>								
<b>kielecki .....</b>	<b>9254</b>	<b>7892</b>	<b>6156</b>	<b>5037</b>	<b>2409</b>	<b>2269</b>	<b>689</b>	<b>586</b>
Powiaty: Powiaty:								
kielecki .....	825	645	675	553	63	57	87	35
konecki .....	695	432	590	393	68	5	37	34
ostrowiecki .....	1700	1371	1169	890	496	446	35	35
skarżyski .....	1446	1381	479	419	758	755	209	207
starachowicki .....	1348	1140	1026	857	84	76	238	207
Miasto na prawach powiatu: City with powiat status:								
Kielce .....	3240	2923	2217	1925	940	930	83	68
<b>Podregion (Subregion)</b>								
<b>sandomiersko- jędrzejowski .....</b>	<b>1968</b>	<b>1219</b>	<b>1520</b>	<b>851</b>	<b>260</b>	<b>238</b>	<b>188</b>	<b>130</b>
Powiaty: Powiaty:								
buski .....	135	47	127	47	8	-	-	-
jędrzejowski .....	517	296	485	286	5	5	27	5
kazimierski .....	3	3	-	-	-	-	3	3
opatowski .....	13	-	13	-	-	-	-	-
pińczowski .....	174	168	92	92	72	66	10	10
sandomierski .....	142	142	84	84	52	52	6	6
staszowski .....	799	397	628	266	123	115	48	16
włoszczowski .....	185	166	91	76	-	-	94	90

a Liczeni tylko jeden raz w grupie czynnika przeważającego, tzn. mającego największe szkodliwe znaczenie na danym stanowisku pracy; dane dotyczą podmiotów, w których liczba pracujących przekracza 9 osób; patrz uwagi ogólne, ust. 14 na str. 143.

a Listed only once by predominant factor, i.e., the factor having the most hazardous effect at a given workstation; data concern entities employing more than 9 persons, see general notes, item 14 on page 143.



TABL.12 (35). **ZATRUDNIENI W WARUNKACH ZAGROŻENIA<sup>a</sup> CZYNNIKAMI SZKODLIWYMI**  
**PERSONS WORKING IN HAZARDOUS CONDITIONS <sup>a</sup> CAUSED BY FACTORS HARMFUL**

Lp. No.	WYSZCZEGÓLNIENIE SPECIFICATION	Zagrożenia Risks arising from			
		związane ze środowiskiem pracy			
		razem total	w tym		
			substancje chemiczne chemicals	pyły dusts	hałas noise
1	<b>WOJEWÓDZTWO ..... VOIVODSHIP</b>	<b>8574</b>	<b>451</b>	<b>668</b>	<b>6343</b>
2	<b>Podregion (Subregion) kielecki .....</b>	<b>6831</b>	<b>349</b>	<b>429</b>	<b>5286</b>
	Powiaty: Powiats:				
3	kielecki .....	960	39	102	732
4	konecki .....	604	64	76	451
5	ostrowiecki .....	1181	–	100	876
6	skarżyski .....	496	13	11	263
7	starachowicki .....	1154	22	51	961
	Miasto na prawach powiatu: City with powiat status:				
8	Kielce .....	2436	211	89	2003
9	<b>Podregion (Subregion) sandomiersko-jędrzejowski .....</b>	<b>1743</b>	<b>102</b>	<b>239</b>	<b>1057</b>
	Powiaty: Powiats:				
10	buski .....	176	-	3	99
11	jędrzejowski .....	587	65	137	310
12	kazimierski .....	-	-	-	-
13	opatowski .....	13	-	10	3
14	pińczowski .....	98	-	-	86
15	sandomierski .....	84	6	8	22
16	staszowski .....	688	31	81	442
17	włoszczowski .....	97	-	-	95

a Liczeni tyle razy, na ile czynników szkodliwych są narażeni; dane dotyczą podmiotów, w których liczba pracujących  
a Employees listed as many times as many risks they are exposed to; data concern entities employing more than

**I NIEBEZPIECZNYMI DLA ZDROWIA W 2018 R.**  
**AND HAZARDOUS TO HEALTH IN 2018**

Risks arising from							Lp. No.
work environment			związane z uciążliwością pracy strenuous work		czynnikami mechanicznymi związanymi z maszynami szczególnie niebezpiecznymi mechanical factors associated with particularly dangerous machinery		
of which			razem total	w tym niedosta- teczne oświetlenie stanowiska pracy of which insufficient lighting of workstation			
wibracje (drżania mechaniczne) vibrations	mikroklimat gorący hot microclimate	mikroklimat zimny cold microclimate					
284	407	56	3024	624	1025	1	
209	227	41	2743	624	815	2	
35	8	-	68	-	100	3	
5	-	8	118	-	37	4	
37	7	10	496	399	48	5	
32	177	-	909	66	288	6	
38	28	-	155	-	244	7	
62	7	23	997	159	98	8	
75	180	15	281	-	210	9	
19	15	15	8	-	-	10	
39	-	-	5	-	30	11	
-	-	-	-	-	3	12	
-	-	-	-	-	-	13	
12	-	-	72	-	10	14	
-	48	-	52	-	6	15	
5	117	-	131	-	54	16	
-	-	-	13	-	107	17	

przekracza 9 osób; patrz uwagi ogólne, ust. 14 na str. 143.  
 9 persons; see general notes, item 14 on page 143.

TABL. 13 (36). **ZATRUDNIENI<sup>a</sup> NA STANOWISKACH PRACY, DLA KTÓRYCH DOKONANO OCENY RYZYKA ZAWODOWEGO<sup>b</sup> W 2018 R.**  
**PERSONS WORKING<sup>a</sup> AT WORK STATIONS ASSESSED FOR OCCUPATIONAL RISK<sup>b</sup> IN 2018**

WYSZCZEGÓLNIENIE SPECIFICATION	Przeprowadzenie oceny ryzyka zawodowego Assessment of occupational risk	Wylimitowanie lub ograniczenie ryzyka zawodowego Elimination or reduction of occupational risk	Zagrożenia Risks arising from		
			techniczne technical	organizacyjne organisational	ochrony indywidualnej personal protection
na 1000 zatrudnionych w zakładach objętych badaniem per 1000 employees in units covered by the survey					
<b>WOJEWÓDZTWO .....</b> <b>VOIVODSHIP</b>	<b>281,9</b>	<b>174,2</b>	<b>42,6</b>	<b>63,5</b>	<b>131,7</b>
<b>Podregion (Subregion)</b>					
<b>kielecki .....</b>	<b>287,0</b>	<b>187,0</b>	<b>45,8</b>	<b>75,7</b>	<b>136,7</b>
Powiaty: Powiats:					
kielecki .....	314,9	181,9	33,3	46,7	154,6
konecki .....	203,2	133,0	15,9	66,6	124,5
ostrowiecki .....	369,5	134,7	14,5	39,8	104,5
skarżyski .....	137,0	128,3	85,8	95,9	115,6
starachowicki .....	465,4	332,4	61,1	84,5	206,9
Miasto na prawach powiatu: City with powiat status:					
Kielce .....	238,9	171,8	48,7	88,9	119,9
<b>Podregion (Subregion)</b>					
<b>sandomiersko- jędrzejowski .....</b>	<b>269,3</b>	<b>142,5</b>	<b>34,8</b>	<b>33,2</b>	<b>119,3</b>
Powiaty: Powiats:					
buski .....	186,0	54,3	2,6	3,1	48,7
jędrzejowski .....	333,8	194,4	41,7	30,4	173,7
kazimierski .....	190,1	135,2	36,6	-	135,2
opatowski .....	259,3	113,9	21,0	42,7	92,2
pińczowski .....	373,0	452,0	150,6	145,2	369,7
sandomierski .....	357,1	182,2	43,6	44,9	141,8
staszowski .....	260,4	79,7	21,7	25,0	65,9
włoszczowski .....	155,7	64,5	13,2	13,9	51,2

a Dane dotyczą podmiotów, w których liczba pracujących przekracza 9 osób; patrz uwagi ogólne, ust. 14 na str. 143.

b Patrz uwagi ogólne, ust. 15 na str. 144

a Data concern entities employing more than 9 persons, see general notes, item 14 on page 143.

b See general notes, item 15 on page 144.

TABLE 14 (37). PRZECIĘTNE MIESIĘCZNE WYNAGRODZENIA BRUTTO<sup>a</sup> W 2018 R.  
AVERAGE MONTHLY GROSS WAGES AND SALARIES<sup>a</sup> IN 2018

WYSZCZEGÓLNIENIE SPECIFICATION	Ogółem Total	Rolnictwo, leśnictwo, łowiectwo i rybactwo Agriculture, forestry and fishing	Przemysł i budownictwo Industry and construction	Handel; naprawa pojazdów samochodowych <sup>Δ</sup> , transport i gos- podarka magazynowa, zakwaterowanie i gastronomia <sup>Δ</sup> , informacja i komunikacja Trade; repair of motor vehicles <sup>Δ</sup> , transportation and storage, accommodation and caterin <sup>Δ</sup> , information and communication	Działalność finansowa i ubezpie- czeniowa, obsługa rynku nieruchomości <sup>Δ</sup> oraz pozostałe usługi <sup>b</sup> Financial and insurance activities, real estate activities and other service <sup>b</sup>
<b>WOJEWÓDZTWO .....</b>	<b>4171,17</b>	<b>6211,63</b>	<b>4118,60</b>	<b>3503,05</b>	<b>4446,53</b>
<b>VOIVODSHIP</b>					
<b>Podregion (Subregion)</b>					
<b>kielecki .....</b>	<b>4185,79</b>	<b>6732,90</b>	<b>3939,90</b>	<b>3637,22</b>	<b>4574,50</b>
Powiaty: Powiats:					
kielecki .....	3777,02	6345,52	3568,23	3127,04	4171,16
konecki .....	3943,80	7484,10	3614,84	3244,88	4366,22
ostrowiecki .....	3813,50	6479,45	3777,19	3144,78	4126,06
skarżyski .....	3965,25	6395,50	3890,65	2862,56	4285,94
starachowicki .....	4170,22	#	4291,20	#	4313,72
Miasto na prawach powiatu: City with powiat status:					
<b>Podregion (Subregion)</b>					
<b>sandomiersko- jędrzejowski .....</b>	<b>4138,65</b>	<b>5241,19</b>	<b>4472,15</b>	<b>3141,87</b>	<b>4154,21</b>
Powiaty: Powiats:					
buski .....	3846,44	2183,20	3555,64	3463,08	4179,04
jędrzejowski .....	4440,95	5603,21	4865,36	3096,15	4242,04
kazimierski .....	3544,35	#	2812,21	#	4159,63
opatowski .....	3692,26	#	3374,10	#	3988,26
pińczowski .....	3925,26	5697,82	3482,01	3213,25	4473,54
sandomierski .....	4359,40	2359,47	4717,63	3417,00	4348,46
staszowski .....	4271,73	6707,39	4936,16	2556,56	3815,52
włoszczowski .....	4089,25	6703,78	4139,78	2733,84	4212,70

a Bez podmiotów gospodarczych o liczbie pracujących do 9 osób. b Pod pojęciem "pozostałe usługi" należy rozumieć następujące sekcje PKD: „Działalność profesjonalna, naukowa i techniczna”, „Administrowanie i działalność wspierająca<sup>Δ</sup>”, „Administracja publiczna i obrona narodowa; obowiązkowe zabezpieczenia społeczne”; „Edukacja”, „Opieka zdrowotna i pomoc społeczna”, „Działalność związana z kulturą, rozrywką i rekreacją” oraz „Pozostała działalność usługowa”.

a Excluding economic entities employing up to 9 persons. b The term "Other services" refers to the NACE Rev. 2 sections: "Professional, scientific and technical activities", "Administrative and support service activities", "Public administration and defence; compulsory social security", "Education", "Human health and social work activities", "Arts, entertainment and recreation" and "Other service activities".

## DZIAŁ VI MIESZKANIA. INFRASTRUKTURA

### Uwagi ogólne

#### Mieszkania

1. Informacje o **zasobach mieszkaniowych i mieszkaniach oddanych do użytkowania** dotyczą mieszkań, a także izb i powierzchni użytkowej w tych mieszkaniach, znajdujących się w budynkach mieszkalnych i niemieszkalnych. Dane nie obejmują lokali zbiorowego zamieszkania (hotele pracowniczy, domów studenckich, internatów, domów opieki społecznej i in.) i pomieszczeń nieprzeznaczonych na cele mieszkalne, a z różnych względów zamieszkałych (pomieszczeń inwentarskich, barakowozów, statków, wagonów i in.).

**Mieszkanie** jest to lokal składający się z jednej lub kilku izb łącznie z pomieszczeniami pomocniczymi, wybudowany lub przebudowany dla celów mieszkalnych, konstrukcyjnie wydzielony (trwałymi ścianami) w obrębie budynku, do którego to lokalu prowadzi niezależne wejście z klatki schodowej, ogólnego korytarza, wspólnej sieni bądź bezpośrednio z ulicy, podwórza lub ogrodu.

**Izba** jest to pomieszczenie w mieszkaniu oddzielone od innych pomieszczeń stałymi ścianami, o powierzchni co najmniej 4 m<sup>2</sup>, z bezpośrednim oświetleniem dziennym, tj. oknem lub oszklonymi drzwiami w ścianie zewnętrznej budynku. Za izbę uważa się zarówno pokój, jak i kuchnię — jeżeli odpowiada warunkom określonym w definicji.

Dane o **liczbie izb w mieszkaniach** uwzględniają także izby użytkowane wyłącznie do prowadzenia działalności gospodarczej, jeżeli izby te znajdowały się w obrębie mieszkania konstrukcyjnego i nie miały dodatkowego, oddzielnego wejścia z ulicy, podwórza lub z ogólnie dostępnej części budynku.

**Powierzchnia użytkowa** mieszkania jest to łączna powierzchnia pokoi, kuchni, przed-pokoi, łazienek i wszystkich innych pomieszczeń wchodzących w skład mieszkania.

2. Dane o **zasobach mieszkaniowych** opracowano na podstawie bilansu zasobów mieszkaniowych według stanu w dniu 31 grudnia.

Informacje o efektach:

- budownictwa indywidualnego dotyczą mieszkań oddanych do użytkowania przez osoby fizyczne, fundacje, kościoły i związki wyznaniowe, z przeznaczeniem na użytek własny inwestora
- budownictwa przeznaczonego na sprzedaż lub wynajem dotyczą mieszkań oddanych do użytkowania przez różnych inwestorów w celu osiągnięcia zysku

## CHAPTER VI DWELLINGS. INFRASTRUCTURE

### General notes

#### Dwellings

1. Information regarding **dwelling stocks and completed dwellings** concerns dwellings, as well as rooms and the useful floor area in these dwellings, located in residential and non-residential buildings. Data do not include collective accommodation facilities (employee hostels, student dormitories and boarding schools, social welfare homes and others) and spaces not designed for residential purposes, but which for various reasons are inhabited (animal accommodations, caravans, ships, wagons and others).

**A dwelling** is a premise comprising one or several rooms including auxiliary spaces, built or remodelled for residential purposes, structurally separated (by permanent walls) within a building, into which a separate access leads from a staircase, passage, common hall or directly from the street, courtyard or garden.

**A room** is a space in a dwelling separated from other spaces by permanent walls, with an area of at least 4 m<sup>2</sup>, with direct day lighting, i.e., with a window or door containing a glass element in an external wall of the building. A kitchen area is treated as a room if it meets the conditions described in the definition.

Data regarding the **number of rooms in dwellings** also include rooms used exclusively for conducting economic activity, if these rooms are located within a construction of dwelling and do not have an additional, separate access from the street, courtyard or from a common space in the building.

**The useful floor area** of a dwelling is the total useful floor area of the rooms, kitchen, foyers, bathrooms, and all other spaces comprising the dwelling.

2. Data regarding **dwelling stocks** have been compiled on the basis of the balance of dwelling stocks, as of 31st December.

Information regarding the effects of:

- private construction concerns dwellings completed by natural persons, foundations, churches and religious associations, intended for the own use of the investor;
- construction for sale or rent concerns dwellings completed by various investors in order to achieve a profit;

- budownictwa spółdzielczego dotyczą mieszkań oddanych do użytkowania przez spółdzielnie mieszkaniowe, z przeznaczeniem dla osób będących członkami tych spółdzielni;
- budownictwa komunalnego (gminnego) dotyczą mieszkań realizowanych w całości z budżetu gminy (głównie o charakterze socjalnym lub interwencyjnym);
- budownictwa społecznego czynszowego dotyczą mieszkań realizowanych przez towarzystwa budownictwa społecznego (działające na zasadzie non profit), z wykorzystaniem kredytu z Banku Gospodarstwa Krajowego
- budownictwa zakładowego dotyczą mieszkań oddanych do użytkowania przez zakłady pracy (sektora publicznego i prywatnego), z przeznaczeniem na zaspokojenie potrzeb mieszkaniowych pracowników tych zakładów.

3. W związku ze zmianą metodologiczną, od 2018 r. dane o efektach budownictwa „indywidualnego” realizowanego z przeznaczeniem na sprzedaż lub wynajem w celu osiągnięcia zysku, zostały włączone do formy budownictwa „przeznaczone na sprzedaż lub wynajem”. Dane o mieszkaniach, powierzchni użytkowej oraz izbach oddanych do użytkowania przeliczono zgodnie nowo obowiązującą metodologią. Dane o mieszkaniach, których budowę rozpoczęto, ze względu na brak możliwości dokonania przeliczeń wstecz zgodnie ze zmienionym zakresem form budownictwa („indywidualne” oraz „na sprzedaż lub wynajem”), dla lat 2010—2017 zaprezentowano według metodologii obowiązującej do 2017 r.

## Infrastruktura komunalna

1. Informacje o sieci wodociągowej, kanalizacyjnej i gazowej obejmują sieć obsługującą gospodarstwa domowe i innych użytkowników.

Informacje o **długości sieci wodociągowej i gazowej** dotyczą sieci rozdzielczej bez przyłączy prowadzących do budynków mieszkalnych i innych obiektów. Ponadto informacje o sieci gazowej uwzględniają dane o sieci przesyłowej.

Dane o **długości sieci kanalizacyjnej**, oprócz przewodów ulicznych uwzględniają kolektory, tj. przewody odbierające ścieki z sieci ulicznej; nie uwzględniają natomiast kanałów przeznaczonych wyłącznie do odprowadzania wód opadowych.

- cooperative construction concerns dwellings completed by housing cooperatives, intended for persons being members of these cooperatives;
- municipal (gmina) construction concerns dwellings realised entirely from the budget of gmina (primarily with a public assistance or intervention character);
- public building society concerns dwellings built by public building societies (operating on a non-profit basis) using credit from the state bank BGK
- company construction concerns dwellings completed by companies (of the public and private sectors), intended for meeting the residential needs of the employees of these companies.

3. Due to methodological change, since 2018, data regarding effects of „private construction” realised for sale or rent in order to achieve a profit, are included into the form of construction “for sale or rent”. Data on dwellings, useful floor area and rooms completed are recalculated according to the new methodology. Data on dwellings in which construction has begun, due to the impossibility of recalculating data back, according to the re-revised scope of forms of construction (“private” and “for sale or rent”), for the years 2010—2017 are presented according to methodology valid until 2017.

## Municipal infrastructure

1. Information regarding the length of the water supply, the sewerage systems and gas supply system includes systems servicing households and others.

Information regarding the **length of the water supply and gas supply network** concerns distribution network excluding connections leading to residential buildings and other constructions. Moreover information regarding gas supply network includes data on the transmission (main) network.

Data regarding the **length of the sewerage network**, apart from street conduits, include collectors, i.e., conduits receiving sewerage from the street network; while they do not include sewers designed exclusively for draining run-off.

Przez **przyłącza wodociągowe, kanalizacyjne i gazowe** prowadzące do budynków mieszkalnych (łącznie z budynkami zbiorowego zamieszkania, jak np.: hotele pracownicze, domy studenckie i internaty, domy opieki społecznej) rozumie się odgałęzienia łączące poszczególne budynki z siecią rozdzielczą lub w przypadku kanalizacji – z siecią ogólnospławną.

**2. Dane o korzystających z wodociągu i kanalizacji** obejmują ludność zamieszkałą w budynkach mieszkalnych dołączonych do określonej sieci.

Dane o **korzystających z gazu** dotyczą ludności w mieszkaniach wyposażonych w instalację gazu z sieci.

Dane o ludności korzystającej z wodociągu, kanalizacji i gazu obejmują również ludność w budynkach zbiorowego zamieszkania.

**3. Dane o liczbie odbiorców i zużyciu energii elektrycznej** dotyczą gospodarstw domowych w miastach, od 2005 r. obejmują gospodarstwa domowe, których głównym źródłem utrzymania jest dochód z użytkowanego gospodarstwa indywidualnego w rolnictwie.

Dane o **liczbie odbiorców gazu** podano łącznie z odbiorcami korzystającymi z gazomierzy zbiorczych.

Dane o **zużyciu gazu** odnoszą się do wszystkich gospodarstw domowych.

**Zużycie energii elektrycznej i gazu z sieci** w gospodarstwach domowych ustala się na podstawie zaliczkowego systemu opłat.

**Water supply, sewerage and gas supply connections** leading to residential buildings (including buildings with multiple residents, e.g.: employee boarding houses, student dormitories and boarding schools, social welfare homes) are understood as branches linking individual buildings with the distribution system or, in case of the sewerage system – with the main drainage system.

**2. Data regarding the users of water supply systems and sewerage systems** include the population living in residential buildings connected to a defined system.

Data regarding the **gas users** concern the population in dwellings equipped with gas installations connected to the gas supply system.

Data regarding the population connected to the water supply system, the sewerage system and the gas supply system also include the population in collective accommodation facilities.

**3. Data regarding the number of consumers and the consumption of electricity**, concern households of urban areas, from 2005 include households, in which the main source of maintenance is income from a private farm in agriculture.

Data regarding the **number of consumers using gas from gas supply** include consumers using collective gas-meters.

Data regarding the **consumption of gas from gas supply**, concern all the households.

The **consumption of electricity and gas from the gas supply system** in households is established on the basis of an estimated system of payments.

TABL. 1 (38). ZASOBY MIESZKANIOWE <sup>a</sup> W 2018 R.

Stan w dniu 31 grudnia  
DWELLING STOCKS <sup>a</sup> IN 2018  
As of 31st December

WYSZCZEGÓLNIENIE SPECIFICATION	Miesz- kania Dwellings	Izby Rooms	Powierz- chnia użytkowa mieszkań w m <sup>2</sup> Useful floor area of dwellings in m <sup>2</sup>	Przeciętna Average				
				liczba izb w miesz- kaniu number of rooms in dwelling	liczba osób <sup>b</sup> na number of persons <sup>b</sup>		powierzchnia użytkowa w m <sup>2</sup> useful floor area in m <sup>2</sup>	
					1 miesz- kanie per dwelling	1 izbę per room	1 miesz- kanie per dwelling	na 1 osobę per person
<b>WOJEWÓDZTWO ....</b> <b>VOIVODSHIP</b>	<b>447190</b>	<b>1696146</b>	<b>33485461</b>	<b>3,79</b>	<b>2,78</b>	<b>0,73</b>	<b>74,9</b>	<b>27,0</b>
<b>PODREGION</b> <b>(SUBREGION)</b>								
<b>KIELECKI .....</b>	<b>280920</b>	<b>1036649</b>	<b>19719157</b>	<b>3,69</b>	<b>2,71</b>	<b>0,74</b>	<b>70,2</b>	<b>25,9</b>
<b>Powiat kielecki .....</b>	<b>61293</b>	<b>259679</b>	<b>5473428</b>	<b>4,24</b>	<b>3,44</b>	<b>0,81</b>	<b>89,3</b>	<b>26,0</b>
Gminy miejsko-wiejskie: Urban-rural gminas:								
Bodzentyn .....	3716	14545	320731	3,91	3,11	0,80	86,3	27,7
w tym miasto .....	856	3590	76487	4,19	2,62	0,62	89,4	34,1
of which city								
Chęciny .....	4628	19594	384081	4,23	3,26	0,77	83,0	25,4
w tym miasto .....	1468	6072	118274	4,14	3,03	0,73	80,6	26,6
of which city								
Chmielnik .....	3756	14304	285356	3,81	3,01	0,79	76,0	25,2
w tym miasto .....	1504	5450	102266	3,62	2,46	0,68	68,0	27,6
of which city								
Daleszyce .....	5221	21295	448375	4,08	3,04	0,74	85,9	28,3
w tym miasto .....	1040	3820	80292	3,67	2,80	0,76	77,2	27,6
of which city								
Łąków .....	2089	7463	164782	3,57	3,30	0,92	78,9	23,9
w tym miasto .....	570	2464	48703	4,32	2,78	0,64	85,4	30,7
of which city								
Morawica .....	4575	21718	472568	4,75	3,60	0,76	103,3	28,7
w tym miasto .....	517	2435	52921	4,71	3,28	0,70	102,4	31,2
of which city								
Gminy wiejskie: Rural gminas:								
Bieliny .....	2312	10455	229379	4,52	4,44	0,98	99,2	22,3
Górno .....	3481	16269	365091	4,67	4,13	0,88	104,9	25,4
Łopuszno .....	2373	9822	210715	4,14	3,80	0,92	88,8	23,4
Masłów .....	3181	14917	335386	4,69	3,44	0,73	105,4	30,6
Miedziana Góra .....	3098	14978	320162	4,83	3,71	0,77	103,3	27,9
Mniów .....	2532	9983	203713	3,94	3,70	0,94	80,5	21,7
Nowa Słupia .....	2885	11123	230048	3,86	3,31	0,86	79,7	24,1

a Na podstawie bilansów. b Patrz uwagi ogólne , ust. 1 na str. 174

a Based on balances. b See general notes, item 1 on page 174.



TABL. 1 (38). ZASOBY MIESZKANIOWE <sup>a</sup> W 2018 R. (cd.)

Stan w dniu 31 grudnia  
 DWELLING STOCKS <sup>a</sup> IN 2018 (cont.)  
 As of 31st December

WYSZCZEGÓLNIENIE SPECIFICATION	Miesz- kania Dwellings	Izby Rooms	Powierz- chnia użytkowa mieszkań w m <sup>2</sup> Useful floor area of dwellings in m <sup>2</sup>	Przeciętna Average				
				liczba izb w miesz- kaniu number of rooms in dwelling	liczba osób <sup>b</sup> na number of persons <sup>b</sup>		powierzchnia użytkowa w m <sup>2</sup> useful floor area in m <sup>2</sup>	
					1 miesz- kanie per dwelling	1 izbę per room	1 miesz- kanie per dwelling	na 1 osobę per person
<b>PODREGION</b>								
<b>KIELECKI (cd.)</b>								
<b>SUBREGION</b>								
<b>KIELECKI (cont.)</b>								
<b>Powiat kielecki (dok.)</b>								
Gminy wiejskie (dok.):								
Rural gminas (cont.):								
Piekoszków .....	4739	21529	431785	4,54	3,48	0,77	91,1	26,2
Pierzchnica .....	1557	5854	125585	3,76	3,08	0,82	80,7	26,2
Raków .....	2094	7660	150829	3,66	2,69	0,74	72,0	26,8
Sitkówka-Nowiny .....	2493	9887	190010	3,97	3,14	0,79	76,2	24,2
Strawczyn .....	2695	12019	262316	4,46	3,98	0,89	97,3	24,4
Zagnańsk .....	3868	16264	342516	4,20	3,36	0,80	88,6	26,4
<b>Powiat konecki .....</b>	<b>30179</b>	<b>111014</b>	<b>2191249</b>	<b>3,68</b>	<b>2,67</b>	<b>0,73</b>	<b>72,6</b>	<b>27,2</b>
Gminy miejsko-wiejskie:								
Urban-rural gminas:								
Końskie .....	13321	49698	952856	3,73	2,66	0,71	71,5	26,9
w tym miasto .....	7681	28471	510472	3,71	2,52	0,68	66,5	26,4
of which city								
Radoszyce .....	2946	10583	223196	3,59	3,04	0,85	75,8	24,9
w tym miasto .....	1051	3764	79303	3,58	3,01	0,84	75,5	25,0
of which city								
Stąporków .....	6709	24226	459182	3,61	2,52	0,70	68,4	27,1
w tym miasto .....	2088	7610	130141	3,64	2,72	0,75	62,3	22,9
of which city								
Gminy wiejskie:								
Rural gminas:								
Falków .....	1743	6615	130647	3,80	2,57	0,68	75,0	29,2
Gowarczów .....	1591	6075	128543	3,82	2,91	0,76	80,8	27,8
Ruda Maleniecka .....	1510	5031	102718	3,33	2,06	0,62	68,0	33,0
Słupia Konecka .....	1081	4204	93394	3,89	3,09	0,79	86,4	28,0
Smyków .....	1278	4582	100713	3,59	2,97	0,83	78,8	26,6

a Na podstawie bilansów. b Patrz uwagi ogólne , ust. 1 na str. 174

a Based on balances. b See general notes, item 1 on page 174.

TABL. 1 (38). ZASOBY MIESZKANIOWE<sup>a</sup> W 2018 R. (cd.)

Stan w dniu 31 grudnia  
DWELLING STOCKS<sup>a</sup> IN 2018 (cont.)

As of 31st December

WYSZCZEGÓLNIENIE SPECIFICATION	Miesz- kania Dwellings	Izby Rooms	Powierz- chnia użytkowa mieszkań w m <sup>2</sup> Useful floor area of dwellings in m <sup>2</sup>	Przeciętna Average				
				liczba izb w miesz- kaniu number of rooms in dwelling	liczba osób <sup>b</sup> na number of persons <sup>b</sup>		powierzchnia użytkowa w m <sup>2</sup> useful floor area in m <sup>2</sup>	
					1 miesz- kanie per dwelling	1 izbę per room	1 miesz- kanie per dwelling	na 1 osobę per person
<b>PODREGION KIELECKI (cd.) SUBREGION KIELECKI (cont.)</b>								
<b>Powiat ostrowiecki .....</b>	<b>41262</b>	<b>151793</b>	<b>2813421</b>	<b>3,68</b>	<b>2,67</b>	<b>0,73</b>	<b>68,2</b>	<b>25,5</b>
Gmina miejska:								
Urban gmina:								
Ostrowiec								
Świętokrzyski .....	27608	99556	1724719	3,61	2,50	0,69	62,5	25,0
Gminy miejsko-wiejskie:								
Urban-rural gminas:								
Ćmielów .....	2783	9757	198432	3,51	2,64	0,75	71,3	27,0
w tym miasto .....	1159	4072	78416	3,51	2,61	0,74	67,7	25,9
of which city								
Kunów .....	3258	12414	243390	3,81	3,03	0,80	74,7	24,7
w tym miasto .....	999	3813	68696	3,82	2,98	0,78	68,8	23,1
of which city								
Gminy wiejskie:								
Rural gminas:								
Baltów .....	1258	4694	104686	3,73	2,77	0,74	83,2	30,0
Bodzechów .....	4488	18564	389045	4,14	3,00	0,73	86,7	28,9
Waśniów .....	1867	6808	153149	3,65	3,69	1,01	82,0	22,2
<b>Powiat skarżyski .....</b>	<b>30478</b>	<b>110542</b>	<b>1978396</b>	<b>3,63</b>	<b>2,45</b>	<b>0,68</b>	<b>64,9</b>	<b>26,4</b>
Gmina miejska:								
Urban gmina:								
Skarżysko-Kamienna .....	20060	69793	1205085	3,48	2,26	0,65	60,1	26,6
Gmina miejsko-wiejska:								
Urban-rural gmina:								
Suchedniów .....	3957	14725	279172	3,72	2,58	0,69	70,6	27,4
w tym miasto .....	3276	12165	228905	3,71	2,56	0,69	69,9	27,3
of which city								

a Na podstawie bilansów. b Patrz uwagi ogólne , ust. 1 na str. 174

a Based on balances. b See general notes, item 1 on page 174.

TABL. 1 (38). ZASOBY MIESZKANIOWE<sup>a</sup> W 2018 R. (cd.)

Stan w dniu 31 grudnia  
 DWELLING STOCKS<sup>a</sup> IN 2018 (cont.)  
 As of 31st December

WYSZCZEGÓLNIENIE SPECIFICATION	Miesz- kania Dwellings	Izby Rooms	Powierz- chnia użytkowa mieszkań w m <sup>2</sup> Useful floor area of dwellings in m <sup>2</sup>	Przeciętna Average				
				liczba izb w miesz- kaniu number of rooms in dwelling	liczba osób <sup>b</sup> na number of persons <sup>b</sup>		powierzchnia użytkowa w m <sup>2</sup> useful floor area in m <sup>2</sup>	
					1 miesz- kanie per dwelling	1 izbę per room	1 miesz- kanie per dwelling	na 1 osobę per person
<b>PODREGION KIELECKI (dok.) SUBREGION KIELECKI (cont.)</b>								
<b>Powiat skarżyski (dok.)</b>								
Gminy wiejskie: Rural gminas:								
Bliżyn .....	2856	11116	208754	3,89	2,85	0,73	73,1	25,7
Łączna .....	1704	6640	133447	3,90	2,97	0,76	78,3	26,4
Skarżysko Kościelne .....	1901	8268	151938	4,35	3,19	0,73	79,9	25,0
<b>Powiat starachowicki .....</b>	<b>32623</b>	<b>120406</b>	<b>2266034</b>	<b>3,69</b>	<b>2,77</b>	<b>0,75</b>	<b>69,5</b>	<b>25,1</b>
Gmina miejska: Urban gmina:								
Starachowice .....	20431	71468	1247184	3,50	2,40	0,69	61,0	25,5
Gmina miejsko-wiejska: Urban-rural gmina:								
Wąchock .....	2615	9982	188051	3,82	2,60	0,68	71,9	27,6
w tym miasto .....	1164	4293	82068	3,69	2,37	0,64	70,5	29,7
of which city								
Gminy wiejskie: Rural gminas:								
Brody .....	3423	13361	267374	3,90	3,20	0,82	78,1	24,4
Mirzec .....	2297	9558	207373	4,16	3,63	0,87	90,3	24,9
Pawłów .....	3857	16037	356052	4,16	3,97	0,95	92,3	23,3
<b>Miasto na prawach powiatu City with powiat status</b>								
Kielce .....	85085	283215	4996629	3,33	2,30	0,69	58,7	25,5

a Na podstawie bilansów. b Patrz uwagi ogólne, ust. 1 na str. 174

a Based on balances. b See general notes, item 1 on page 174.

TABL. 1 (38). ZASOBY MIESZKANIOWE<sup>a</sup> W 2018 R. (cd.)

Stan w dniu 31 grudnia  
DWELLING STOCKS<sup>a</sup> IN 2018 (cont.)  
As of 31st December

WYSZCZEGÓLNIENIE SPECIFICATION	Miesz- kania Dwellings	Izby Rooms	Powierz- chnia użytkowa mieszkań w m <sup>2</sup> Useful floor area of dwellings in m <sup>2</sup>	Przeciętna Average				
				liczba izb w miesz- kaniu number of rooms in dwelling	liczba osób <sup>b</sup> na number of persons <sup>b</sup>		powierzchnia użytkowa w m <sup>2</sup> useful floor area in m <sup>2</sup>	
					1 miesz- kanie per dwelling	1 izbę per room	1 miesz- kanie per dwelling	na 1 osobę per person
<b>PODREGION (SUBREGION)</b>								
<b>SANDOMIERSKO- JĘDRZEJOWSKI .....</b>	<b>166270</b>	<b>659497</b>	<b>13766304</b>	<b>3,97</b>	<b>2,88</b>	<b>0,73</b>	<b>82,8</b>	<b>28,7</b>
<b>Powiat buski .....</b>	<b>25187</b>	<b>104422</b>	<b>2158928</b>	<b>4,15</b>	<b>2,86</b>	<b>0,69</b>	<b>85,7</b>	<b>30,0</b>
Gminy miejsko-wiejskie: Urban-rural gminas:								
Busko-Zdrój .....	11649	48445	939853	4,16	2,77	0,67	80,7	29,1
w tym miasto .....	6494	26008	468076	4,00	2,46	0,61	72,1	29,3
of which city								
Stopnica .....	2492	10204	217111	4,09	3,06	0,75	87,1	28,5
w tym miasto .....	453	1847	39227	4,08	3,15	0,77	86,6	27,5
of which city								
Wiślica .....	1882	8255	177615	4,39	2,94	0,67	94,4	32,1
w tym miasto .....	230	1008	21735	4,38	2,24	0,51	94,5	42,2
of which city								
Gminy wiejskie: Rural gminas:								
Gnojno .....	1505	5710	128784	3,79	2,92	0,77	85,6	29,3
Nowy Korczyn .....	1967	8303	176067	4,22	3,04	0,72	89,5	29,4
Pacanów .....	2816	10819	243769	3,84	2,63	0,68	86,6	32,9
Solec-Zdrój .....	1732	7343	160069	4,24	2,92	0,69	92,4	31,6
Tuczępy .....	1144	5343	115660	4,67	3,30	0,71	101,1	30,7
<b>Powiat jędrzejowski .....</b>	<b>30362</b>	<b>117374</b>	<b>2426931</b>	<b>3,87</b>	<b>2,83</b>	<b>0,73</b>	<b>79,9</b>	<b>28,2</b>
Gminy miejsko-wiejskie: Urban-rural gminas:								
Jędrzejów .....	9966	38443	757109	3,86	2,82	0,73	76,0	26,9
w tym miasto .....	6030	22105	397093	3,67	2,51	0,69	65,9	26,2
of which city								
Małogoszcz .....	3639	14248	303830	3,92	3,19	0,82	83,5	26,1
w tym miasto .....	1356	4930	90825	3,64	2,78	0,76	67,0	24,1
of which city								
Sędziszów .....	4909	18262	348276	3,72	2,56	0,69	70,9	27,7
w tym miasto .....	2305	8621	152293	3,74	2,81	0,75	66,1	23,5
of which city								

a Na podstawie bilansów. b Patrz uwagi ogólne, ust. 1 na str. 174

a Based on balances. b See general notes, item 1 on page 174.

TABL. 1 (38). ZASOBY MIESZKANIOWE<sup>a</sup> W 2018 R. (cd.)

Stan w dniu 31 grudnia  
 DWELLING STOCKS<sup>a</sup> IN 2018 (cont.)  
 As of 31st December

WYSZCZEGÓLNIENIE SPECIFICATION	Miesz- kania Dwellings	Izby Rooms	Powierz- chnia użytkowa mieszkań w m <sup>2</sup> Useful floor area of dwellings in m <sup>2</sup>	Przeciętna Average				
				liczba izb w miesz- kaniu number of rooms in dwelling	liczba osób <sup>b</sup> na number of persons <sup>b</sup>		powierzchnia użytkowa w m <sup>2</sup> useful floor area in m <sup>2</sup>	
					1 miesz- kanie per dwelling	1 izbę per room	1 miesz- kanie per dwelling	na 1 osobę per person
<b>PODREGION</b>								
<b>SANDOMIERSKO- -JĘDRZEJOWSKI (cd.)</b>								
<b>SUBREGION</b>								
<b>SANDOMIERSKO- -JĘDRZEJOWSKI (cont.)</b>								
<b>Powiat jędrzejowski (dok.)</b>								
Gminy wiejskie:								
Rural gminas:								
Imielno .....	1620	6124	136439	3,78	2,72	0,72	84,2	31,0
Nagłowice .....	1798	6365	136630	3,54	2,76	0,78	76,0	27,6
Oksa .....	1608	6426	142315	4,00	2,86	0,72	88,5	31,0
Słupia .....	1586	5915	131807	3,73	2,73	0,73	83,1	30,4
Sobków .....	2562	11468	255392	4,48	3,31	0,74	99,7	30,1
Wodzisław .....	2674	10123	215133	3,79	2,63	0,69	80,5	30,6
<b>Powiat kazimierski .....</b>	<b>11025</b>	<b>46960</b>	<b>1028479</b>	<b>4,26</b>	<b>3,07</b>	<b>0,72</b>	<b>93,3</b>	<b>30,4</b>
Gminy miejsko-wiejskie:								
Urban-rural gminas:								
Kazimierza Wielka .....	5271	22293	474882	4,23	3,08	0,73	90,1	29,3
w tym miasto .....	2006	7962	144851	3,97	2,78	0,70	72,2	26,0
of which city								
Skalbmierz .....	1931	8246	183082	4,27	3,37	0,79	94,8	28,2
w tym miasto .....	433	1872	37459	4,32	2,98	0,69	86,5	29,1
of which city								
Gminy wiejskie:								
Rural gminas:								
Bejsce .....	1286	5777	134387	4,49	3,13	0,70	104,5	33,3
Czarnocin .....	1245	5279	122237	4,24	3,06	0,72	98,2	32,1
Opatowiec .....	1292	5365	113891	4,15	2,55	0,61	88,2	34,5

a Na podstawie bilansów. b Patrz uwagi ogólne , ust. 1 na str. 174

a Based on balances. b See general notes, item 1 on page 174.

TABL. 1 (38). ZASOBY MIESZKANIOWE<sup>a</sup> W 2018 R. (cd.)

Stan w dniu 31 grudnia  
 DWELLING STOCKS<sup>a</sup> IN 2018 (cont.)  
 As of 31st December

WYSZCZEGÓLNIENIE SPECIFICATION	Miesz- kania Dwellings	Izby Rooms	Powierz- chnia użytkowa mieszkań w m <sup>2</sup> Useful floor area of dwellings in m <sup>2</sup>	Przeciętna Average				
				liczba izb w miesz- kaniu number of rooms in dwelling	liczba osób <sup>b</sup> na number of persons <sup>b</sup>		powierzchnia użytkowa w m <sup>2</sup> useful floor area in m <sup>2</sup>	
					1 miesz- kanie per dwelling	1 izbę per room	1 miesz- kanie per dwelling	na 1 osobę per person
<b>PODREGION SANDOMIERSKO- -JĘDRZEJOWSKI (cd.) SUBREGION SANDOMIERSKO- -JĘDRZEJOWSKI (cont.)</b>								
<b>Powiat opatowski .....</b>	<b>18774</b>	<b>67138</b>	<b>1464174</b>	<b>3,58</b>	<b>2,80</b>	<b>0,78</b>	<b>78,0</b>	<b>27,8</b>
Gminy miejsko-wiejskie: Urban-rural gminas:								
Opatów .....	4408	15962	327027	3,62	2,66	0,74	74,2	27,9
w tym miasto .....	2616	9632	182134	3,68	2,48	0,67	69,6	28,0
of which city								
Ożarów .....	3915	13713	278206	3,50	2,76	0,79	71,1	25,8
w tym miasto .....	1716	6271	112290	3,65	2,68	0,73	65,4	24,4
of which city								
Gminy wiejskie: Rural gminas:								
Baćkowice .....	1508	5751	133141	3,81	3,23	0,85	88,3	27,3
Iwaniska .....	2204	7804	181073	3,54	3,03	0,86	82,2	27,1
Lipnik .....	1722	6203	144387	3,60	3,06	0,85	83,8	27,4
Sadowie .....	1489	5602	129688	3,76	2,66	0,71	87,1	32,8
Tarłów .....	2112	7138	155915	3,38	2,46	0,73	73,8	30,0
Wojciechowice .....	1416	4965	114737	3,51	2,86	0,82	81,0	28,3
<b>Powiat pińczowski .....</b>	<b>14531</b>	<b>57889</b>	<b>1170734</b>	<b>3,98</b>	<b>2,70</b>	<b>0,68</b>	<b>80,6</b>	<b>29,8</b>
Gminy miejsko-wiejskie: Urban-rural gminas:								
Działoszyce .....	2199	8186	168083	3,72	2,25	0,61	76,4	33,9
w tym miasto .....	456	1530	28967	3,36	1,99	0,59	63,5	31,9
of which city								
Pińczów .....	7468	30074	575988	4,03	2,79	0,69	77,1	27,7
w tym miasto .....	4110	15525	263544	3,78	2,64	0,70	64,1	24,3
of which city								

a Na podstawie bilansów. b Patrz uwagi ogólne , ust. 1 na str. 174

a Based on balances. b See general notes, item 1 on page 174.

TABL. 1 (38). ZASOBY MIESZKANIOWE<sup>a</sup> W 2018 R. (cd.)

Stan w dniu 31 grudnia  
 DWELLING STOCKS<sup>a</sup> IN 2018 (cont.)  
 As of 31st December

WYSZCZEGÓLNIENIE SPECIFICATION	Miesz- kania Dwellings	Izby Rooms	Powierz- chnia użytkowa mieszkań w m <sup>2</sup> Useful floor area of dwellings in m <sup>2</sup>	Przeciętna Average				
				liczba izb w miesz- kaniu number of rooms in dwelling	liczba osób <sup>b</sup> na number of persons <sup>b</sup>		powierzchnia użytkowa w m <sup>2</sup> useful floor area in m <sup>2</sup>	
					1 miesz- kanie per dwelling	1 izbę per room	1 miesz- kanie per dwelling	na 1 osobę per person
<b>PODREGION</b>								
<b>SANDOMIERSKO- -JĘDRZEJOWSKI (cd.)</b>								
<b>SUBREGION</b>								
<b>SANDOMIERSKO- -JĘDRZEJOWSKI (cont.)</b>								
<b>Powiat pińczowski (dok.)</b>								
Gminy wiejskie:								
Rural gminas:								
Kije .....	1734	6635	140439	3,83	2,55	0,67	81,0	31,8
Michałów .....	1613	6356	134202	3,94	2,86	0,72	83,2	29,1
Złota .....	1517	6638	152022	4,38	2,94	0,67	100,2	34,1
<b>Powiat sandomierski .....</b>	<b>25827</b>	<b>103058</b>	<b>2132496</b>	<b>3,99</b>	<b>3,01</b>	<b>0,75</b>	<b>82,6</b>	<b>27,4</b>
Gmina miejska:								
Urban gmina:								
Sandomierz .....	9130	33370	604546	3,65	2,59	0,71	66,2	25,6
Gminy miejsko-wiejskie:								
Urban-rural gminas:								
Koprzywnica .....	2003	8991	195156	4,49	3,34	0,74	97,4	29,2
w tym miasto .....	821	3642	69960	4,44	3,03	0,68	85,2	28,1
of which city								
Zawichost .....	1662	5839	119766	3,51	2,68	0,76	72,1	26,9
w tym miasto .....	714	2649	52517	3,71	2,49	0,67	73,6	29,6
of which city								
Gminy wiejskie:								
Rural gminas:								
Dwikozy .....	2887	11482	238005	3,98	3,04	0,76	82,4	27,1
Klimontów .....	2514	9999	225042	3,98	3,21	0,81	89,5	27,9
Łoniów .....	1992	9342	210375	4,69	3,77	0,80	105,6	28,0
Obrazów .....	1979	8484	191998	4,29	3,24	0,75	97,0	30,0
Samborzec .....	2490	11206	250229	4,50	3,42	0,76	100,5	29,4
Wilczyce .....	1170	4345	97379	3,71	3,18	0,86	83,2	26,2

a Na podstawie bilansów. b Patrz uwagi ogólne , ust. 1 na str. 174

a Based on balances. b See general notes, item 1 on page 174.

TABL. 1 (38). ZASOBY MIESZKANIOWE <sup>a</sup> W 2018 R. (dok.)

Stan w dniu 31 grudnia  
 DWELLING STOCKS <sup>a</sup> IN 2018 (cont.)  
 As of 31st December

WYSZCZEGÓLNIENIE SPECIFICATION	Mieszkania Dwellings	Izby Rooms	Powierzchnia użytkowa mieszkań w m <sup>2</sup> Useful floor area of dwellings in m <sup>2</sup>	Przeciętna Average				
				liczba izb w miesz- kaniu number of rooms in dwelling	liczba osób <sup>b</sup> na number of persons <sup>b</sup>		powierzchnia użytkowa w m <sup>2</sup> useful floor area in m <sup>2</sup>	
					1 miesz- kanie per dwelling	1 izbę per room	1 miesz- kanie per dwelling	na 1 osobę per person
<b>PODREGION SANDOMIERSKO- -JĘDRZEJOWSKI (dok.) SUBREGION SANDOMIERSKO- -JĘDRZEJOWSKI (cont.)</b>								
<b>Powiat staszowski .....</b>	<b>24011</b>	<b>98825</b>	<b>2014841</b>	<b>4,12</b>	<b>3,01</b>	<b>0,73</b>	<b>83,9</b>	<b>27,9</b>
Gminy miejsko-wiejskie: Urban-rural gminas:								
Osiek .....	2222	9454	195477	4,25	3,49	0,82	88,0	25,2
w tym miasto .....	597	2633	53704	4,41	3,38	0,77	90,0	26,7
of which city								
Połaniec .....	3927	17094	328201	4,35	3,01	0,69	83,6	27,7
w tym miasto .....	2908	12398	222212	4,26	2,79	0,65	76,4	27,4
of which city								
Staszów .....	8854	35570	691361	4,02	2,91	0,72	78,1	26,9
w tym miasto .....	5427	21097	381983	3,89	2,73	0,70	70,4	25,8
of which city								
Gminy wiejskie: Rural gminas:								
Bogoria .....	2446	9734	221669	3,98	3,17	0,80	90,6	28,6
Łubnice .....	1405	5988	140582	4,26	2,94	0,69	100,1	34,1
Oleśnica .....	1265	5405	101468	4,27	3,05	0,71	80,2	26,3
Rytwiany .....	2208	9418	199411	4,27	2,89	0,68	90,3	31,3
Szydłów .....	1684	6162	136672	3,66	2,81	0,77	81,2	28,9
<b>Powiat włoszczowski .....</b>	<b>16553</b>	<b>63831</b>	<b>1369721</b>	<b>3,86</b>	<b>2,74</b>	<b>0,71</b>	<b>82,7</b>	<b>30,2</b>
Gmina miejsko-wiejska: Urban-rural gmina:								
Włoszczowa .....	7219	28122	579437	3,90	2,70	0,69	80,3	29,7
w tym miasto .....	4007	15427	295055	3,85	2,51	0,65	73,6	29,4
of which city								
Gminy wiejskie: Rural gminas:								
Kluczewsko .....	1794	7052	151136	3,93	2,89	0,73	84,2	29,2
Krasocin .....	3322	13583	293990	4,09	3,21	0,78	88,5	27,6
Moskorzew .....	1080	3909	87903	3,62	2,49	0,69	81,4	32,7
Radków .....	1159	4060	92206	3,50	2,16	0,62	79,6	36,8
Secemin .....	1979	7105	165049	3,59	2,44	0,68	83,4	34,2

a Na podstawie bilansów. b Patrz uwagi ogólne , ust. 1 na str. 174

a Based on balances. b See general notes, item 1 on page 174.



**TABL. 2 (39). MIESZKANIA W ZASOBACH MIESZKANIOWYCH<sup>a</sup> WYPOSAŻONE W INSTALACJE W 2018 R.**  
 Stan w dniu 31 grudnia  
 DWELLINGS IN DWELLING STOCKS<sup>a</sup> FITTED WITH INSTALATIONS IN 2018  
 As of 31st December

WYSZCZEGÓLNIENIE SPECIFICATION	Ogółem Total	Wyposażone w Fitted with				
		wodociąg water-line system	ustęp lavatory	łazienkę bathroom	centralne ogrzewanie central heating	gaz z sieci gas-line system
<b>WOJEWÓDZTWO .....</b>	<b>447190</b>	<b>413169</b>	<b>386945</b>	<b>375607</b>	<b>353966</b>	<b>181073</b>
<b>VOIVODSHIP</b>						
<b>Podregion (Subregion)</b>						
<b>kielecki .....</b>	<b>280920</b>	<b>264015</b>	<b>249700</b>	<b>243138</b>	<b>235665</b>	<b>145175</b>
Powiaty: Powiats:						
kielecki .....	61293	56087	50314	48416	46435	3967
konecki .....	30179	25421	22867	21950	21118	7008
ostrowiecki .....	41262	38873	37020	36140	34442	25216
skarżyski .....	30478	28842	27295	26262	25646	19546
starachowicki .....	32623	30845	28982	27942	27548	19688
Miasto na prawach powiatu: City with powiat status:						
Kielce .....	85085	83947	83222	82428	80476	69750
<b>Podregion (Subregion)</b>						
<b>sandomiersko- jędrzejowski .....</b>	<b>166270</b>	<b>149154</b>	<b>137245</b>	<b>132469</b>	<b>118301</b>	<b>35898</b>
Powiaty: Powiats:						
buski .....	25187	23092	21186	20435	18807	9998
jędrzejowski .....	30362	26452	24548	23592	20543	98
kazimierski .....	11025	9883	9184	8867	7050	10
opatowski .....	18774	16423	14088	13536	12692	4899
pińczowski .....	14531	13100	12268	11895	10594	133
sandomierski .....	25827	23645	22276	21694	19917	14286
staszowski .....	24011	22103	20063	19460	17881	6385
włoszczowski .....	16553	14456	13632	12990	10817	89

a Na podstawie bilansów.

a Based on balances.

TABL. 3 (40). BUDYNKI ODDANE DO UŻYTKOWANIA W 2018 R.  
BUILDINGS COMPLETED IN 2018

WYSZCZEGÓLNIENIE SPECIFICATION	Budynki <sup>a</sup> Buildings <sup>a</sup>				Kubatura <sup>b</sup> w m <sup>3</sup> Cubic volume <sup>b</sup> in m <sup>3</sup>			
	ogółem grand total		w tym budynki indywidualne of which private buildings		ogółem grand total		w tym budynki indywidualne of which private buildings	
	ogółem total	w tym miesz- kalne of which residen- tial	razem total	w tym miesz- kalne of which residen- tial	ogółem total	w tym budynki miesz- kalne of which residen- tial buildings	razem total	w tym budynki miesz- kalne of which residen- tial buildings
<b>WOJEWÓDZTWO .....</b> <b>VOIVODSHIP</b>	<b>3232</b>	<b>2364</b>	<b>2937</b>	<b>2230</b>	<b>4694867</b>	<b>1838893</b>	<b>2741985</b>	<b>1535103</b>
<b>Podregion (Subregion)</b>								
<b>kielecki .....</b>	<b>1827</b>	<b>1392</b>	<b>1615</b>	<b>1274</b>	<b>3089785</b>	<b>1177422</b>	<b>1412766</b>	<b>887438</b>
Powiaty: Powiats:								
kielecki .....	895	774	846	733	909935	541031	786811	513502
konecki .....	282	169	247	169	341389	115826	199692	115826
ostrowiecki .....	172	105	157	102	241375	97123	124930	73597
skarżyski .....	144	93	129	89	103025	59745	77187	57958
starachowicki .....	162	116	147	114	438420	74362	100346	73847
Miasto na prawach powiatu: City with powiat status:								
Kielce .....	172	135	89	67	1055641	289335	123800	52708
<b>Podregion (Subregion)</b> <b>sandomiersko- jędrzejowski .....</b>	<b>1405</b>	<b>972</b>	<b>1322</b>	<b>956</b>	<b>1605082</b>	<b>661471</b>	<b>1329219</b>	<b>647665</b>
Powiaty: Powiats:								
buski .....	210	192	196	185	203027	133940	158698	129583
jędrzejowski .....	312	215	299	211	318720	141732	261226	134835
kazimierski .....	75	37	75	37	67028	25947	67028	25947
opatowski .....	117	56	99	56	126743	39939	107008	39939
pińczowski .....	164	96	157	96	147665	63947	133751	63947
sandomierski .....	139	96	132	95	185584	65549	142687	64852
staszowski .....	229	172	225	171	362033	121167	333817	120047
włoszczowski .....	159	108	139	105	194282	69250	125004	68515

a Nowo wybudowane. b Budynków nowo wybudowanych i rozbudowanych (tylko w części dotyczącej rozbudowy)  
a Newly built. b Of newly built and expanded buildings (only concerning the expanded portion)

TABL. 4 (41). MIESZKANIA ODDANE DO UŻYTKOWANIA W 2018 R.  
DWELLINGS COMPLETED IN 2018

WYSZCZEGÓLNIENIE SPECIFICATION	Ogółem Total				W tym w budynkach indywidualnych Of which in private buildings			
	miesz- kania dwellings	izby rooms	powierzchnia użytkowa w m <sup>2</sup> useful floor area in m <sup>2</sup>		miesz- kania dwellings	izby rooms	powierzchnia użytkowa w m <sup>2</sup> useful floor area in m <sup>2</sup>	
			miesz- kań of dwe- llings	przeciętna 1 miesz- kania average per dwelling			miesz- kań of dwe- llings	przeciętna 1 miesz- kania average per dwelling
<b>WOJEWÓDZTWO ..... VOIVODSHIP</b>	<b>3257</b>	<b>16044</b>	<b>362763</b>	<b>111,4</b>	<b>2260</b>	<b>12843</b>	<b>301430</b>	<b>133,4</b>
<b>PODREGION (SUBREGION)</b>								
<b>KIELECKI .....</b>	<b>2230</b>	<b>10221</b>	<b>222609</b>	<b>99,8</b>	<b>1278</b>	<b>7184</b>	<b>164514</b>	<b>128,7</b>
<b>Powiat kielecki .....</b>	<b>768</b>	<b>4448</b>	<b>92759</b>	<b>120,8</b>	<b>725</b>	<b>4195</b>	<b>87495</b>	<b>120,7</b>
Gminy miejsko-wiejskie: Urban-rural gminas:								
Bodzentyn .....	33	190	3707	112,3	31	186	3643	117,5
w tym miasto .....	4	23	360	90,0	4	23	360	90,0
of which city								
Chęciny .....	52	310	6831	131,4	52	310	6831	131,4
w tym miasto .....	15	92	2105	140,3	15	92	2105	140,3
of which city								
Chmielnik .....	24	138	2639	110,0	24	138	2639	110,0
w tym miasto .....	3	17	289	96,3	3	17	289	96,3
of which city								
Daleszyce .....	95	539	10747	113,1	69	383	7895	114,4
w tym miasto .....	8	45	858	107,3	8	45	858	107,3
of which city								
Łągów .....	20	111	2034	101,7	20	111	2034	101,7
w tym miasto .....	6	39	763	127,2	6	39	763	127,2
of which city								
Morawica .....	100	593	13181	131,8	99	587	13019	131,5
w tym miasto .....	7	39	862	123,1	7	39	862	123,1
of which city								
Gminy wiejskie: Rural gminas:								
Bieliny .....	27	147	2936	108,7	27	147	2936	108,7
Górno .....	52	308	6463	124,3	52	308	6463	124,3
Łopuszno .....	27	159	3163	117,1	27	159	3163	117,1
Maslów .....	49	282	6088	124,2	49	282	6088	124,2
Miedziana Góra .....	51	296	6558	128,6	43	244	5058	117,6
Mniów .....	22	123	2398	109,0	22	123	2398	109,0
Nowa Słupia .....	18	105	2140	118,9	18	105	2140	118,9

TABL. 4 (41). MIESZKANIA ODDANE DO UŻYTKOWANIA W 2018 R. (cd.)  
 DWELLINGS COMPLETED IN 2018 (cont.)

WYSZCZEGÓLNIENIE SPECIFICATION	Ogółem Total				W tym w budynkach indywidualnych Of which in private buildings			
	miesz- kania dwellings	izby rooms	powierzchnia użytkowa w m <sup>2</sup> useful floor area in m <sup>2</sup>		miesz- kania dwellings	izby rooms	powierzchnia użytkowa w m <sup>2</sup> useful floor area in m <sup>2</sup>	
			miesz- kań of dwe- llings	przeciętna 1 miesz- kania average per dwelling			miesz- kań of dwe- llings	przeciętna 1 miesz- kania average per dwelling
<b>PODREGION KIELECKI (cd.) SUBREGION KIELECKI (cont.)</b>								
<b>Powiat kielecki (dok.)</b>								
Gminy wiejskie (dok.):								
Rural gminas (cont.):								
Piekoszów .....	77	457	9452	122,8	75	446	9238	123,2
Pierzchnica .....	14	79	1564	111,7	14	79	1564	111,7
Raków .....	16	82	1455	90,9	16	82	1455	90,9
Sitkówka-Nowiny .....	27	155	3272	121,2	27	155	3272	121,2
Strawczyn .....	38	223	4866	128,1	34	199	4394	129,2
Zagnańsk .....	26	151	3265	125,6	26	151	3265	125,6
<b>Powiat konecki .....</b>	<b>172</b>	<b>907</b>	<b>24784</b>	<b>144,1</b>	<b>172</b>	<b>907</b>	<b>24784</b>	<b>144,1</b>
Gminy miejsko-wiejskie:								
Urban-rural gminas:								
Końskie .....	81	434	11944	147,5	81	434	11944	147,5
w tym miasto .....	28	158	4592	164,0	28	158	4592	164,0
of which city								
Radoszyce .....	17	90	2354	138,5	17	90	2354	138,5
w tym miasto .....	4	19	436	109,0	4	19	436	109
of which city								
Stąporków .....	15	79	2243	149,5	15	79	2243	149,5
w tym miasto .....	5	29	708	141,6	5	29	708	141,6
of which city								
Gminy wiejskie:								
Rural gminas:								
Fałków .....	16	81	2233	139,6	16	81	2233	139,6
Gowarczów .....	14	72	2280	162,9	14	72	2280	162,9
Ruda Maleniecka .....	12	61	1502	125,2	12	61	1502	125,2
Słupia Konecka .....	3	16	412	137,3	3	16	412	137,3
Smyków .....	14	74	1816	129,7	14	74	1816	129,7
<b>Powiat ostrowiecki .....</b>	<b>185</b>	<b>780</b>	<b>16872</b>	<b>91,2</b>	<b>104</b>	<b>523</b>	<b>14207</b>	<b>136,6</b>
Gmina miejska:								
Urban gmina:								
Ostrowiec Świętokrzyski .....	117	434	7689	65,7	36	177	5024	139,6

TABL. 4 (41). MIESZKANIA ODDANE DO UŻYTKOWANIA W 2018 R. (cd.)  
 DWELLINGS COMPLETED IN 2018 (cont.)

WYSZCZEGÓLNIENIE SPECIFICATION	Ogółem Total				W tym w budynkach indywidualnych Of which in private buildings			
	miesz- kania dwellings	izby rooms	powierzchnia użytkowa w m <sup>2</sup> useful floor area in m <sup>2</sup>		miesz- kania dwellings	izby rooms	powierzchnia użytkowa w m <sup>2</sup> useful floor area in m <sup>2</sup>	
			miesz- kań of dwe- llings	przeciętna 1 miesz- kania average per dwelling			miesz- kań of dwe- llings	przeciętna 1 miesz- kania average per dwelling
<b>PODREGION KIELECKI (cd.)</b> <b>SUBREGION KIELECKI (cont.)</b>								
<b>Powiat ostrowiecki (dok.)</b> Gminy miejsko-wiejskie: Urban-rural gminas:								
Ćmielów .....	11	53	1377	125,2	11	53	1377	125,2
w tym miasto .....	5	24	650	130,0	5	24	650	130,0
of which city								
Kunów .....	16	89	2917	182,3	16	89	2917	182,3
w tym miasto .....	3	15	429	143,0	3	15	429	143,0
of which city								
Gminy wiejskie: Rural gminas:								
Bałtów .....	13	56	1160	89,2	13	56	1160	89,2
Bodzechów .....	17	88	2211	130,1	17	88	2211	130,1
Waśniów .....	11	60	1518	138,0	11	60	1518	138,0
<b>Powiat skarżyski .....</b>	<b>94</b>	<b>489</b>	<b>12581</b>	<b>133,8</b>	<b>90</b>	<b>470</b>	<b>12216</b>	<b>135,7</b>
Gmina miejska: Urban gmina:								
Skarżysko-Kamienna .....	34	178	4986	146,6	30	159	4621	154,0
Gmina miejsko-wiejska: Urban-rural gmina:								
Suchedniów .....	19	100	2582	135,9	19	100	2582	135,9
w tym miasto .....	15	85	2237	149,1	15	85	2237	149,1
of which city								
Gminy wiejskie: Rural gminas:								
Blizyn .....	21	105	2472	117,7	21	105	2472	117,7
Łączna .....	10	55	1350	135,0	10	55	1350	135,0
Skarżysko Kościelne .....	10	51	1191	119,1	10	51	1191	119,1



TABL. 4 (41). MIESZKANIA ODDANE DO UŻYTKOWANIA W 2018 R. (cd.)  
 DWELLINGS COMPLETED IN 2018 (cont.)

WYSZCZEGÓLNIENIE SPECIFICATION	Ogółem Total				W tym w budynkach indywidualnych Of which in private buildings			
	miesz- kania dwellings	izby rooms	powierzchnia użytkowa w m <sup>2</sup> useful floor area in m <sup>2</sup>		miesz- kania dwellings	izby rooms	powierzchnia użytkowa w m <sup>2</sup> useful floor area in m <sup>2</sup>	
			miesz- kań of dwe- llings	przeciętna 1 miesz- kania average per dwelling			miesz- kań of dwe- llings	przeciętna 1 miesz- kania average per dwelling
<b>PODREGION SANDOMIERSKO- -JĘDRZEJOWSKI (cd.)</b>								
<b>SUBREGION SANDOMIERSKO- -JĘDRZEJOWSKI (cont.)</b>								
<b>Powiat buski (dok.)</b>								
Gminy miejsko-wiejskie (dok.):								
Urban-rural gminas (cont.):								
Wiślica .....	24	147	3119	130,0	24	147	3119	130,0
w tym miasto .....	1	7	209	209,0	1	7	209	209,0
of which city								
Gminy wiejskie:								
Rural gminas:								
Gnojno .....	4	30	622	155,5	4	30	622	155,5
Nowy Korczyn .....	3	17	445	148,3	3	17	445	148,3
Pacanów .....	12	72	1664	138,7	12	72	1664	138,7
Solec-Zdrój .....	15	86	2204	146,9	15	86	2204	146,9
Tuczepy .....	11	67	1344	122,2	11	67	1344	122,2
<b>Powiat jędrzejowski .....</b>	<b>238</b>	<b>1327</b>	<b>32170</b>	<b>135,2</b>	<b>215</b>	<b>1247</b>	<b>30540</b>	<b>142,0</b>
Gminy miejsko-wiejskie:								
Urban-rural gminas:								
Jędrzejów .....	77	396	9187	119,3	54	316	7557	139,9
w tym miasto .....	19	87	2128	112,0	10	57	1528	152,8
of which city								
Małogoszcz .....	43	247	6072	141,2	43	247	6072	141,2
w tym miasto .....	12	70	1781	148,4	12	70	1781	148,4
of which city								
Sędziszów .....	23	138	3534	153,7	23	138	3534	153,7
w tym miasto .....	14	87	2289	163,5	14	87	2289	163,5
of which city								
Gminy wiejskie:								
Rural gminas:								
Imielno .....	17	100	2623	154,3	17	100	2623	154,3
Nagłowice .....	17	103	2376	139,8	17	103	2376	139,8
Oksa .....	9	51	1099	122,1	9	51	1099	122,1
Słupia .....	8	50	1348	168,5	8	50	1348	168,5
Sobków .....	31	173	4197	135,4	31	173	4197	135,4
Wodzisław .....	13	69	1734	133,4	13	69	1734	133,4

TABL. 4 (41). MIESZKANIA ODDANE DO UŻYTKOWANIA W 2018 R. (cd.)  
 DWELLINGS COMPLETED IN 2018 (cont.)

WYSZCZEGÓLNIENIE SPECIFICATION	Ogółem Total				W tym w budynkach indywidualnych Of which in private buildings			
	miesz- kania dwellings	izby rooms	powierzchnia użytkowa w m <sup>2</sup> useful floor area in m <sup>2</sup>		miesz- kania dwellings	izby rooms	powierzchnia użytkowa w m <sup>2</sup> useful floor area in m <sup>2</sup>	
			miesz- kań of dwe- llings	przeciętna 1 miesz- kania average per dwelling			miesz- kań of dwe- llings	przeciętna 1 miesz- kania average per dwelling
<b>PODREGION SANDOMIERSKO- -JĘDRZEJOWSKI (cd.)</b>								
<b>SUBREGION SANDOMIERSKO- -JĘDRZEJOWSKI (cont.)</b>								
<b>Powiat kazimierski .....</b>	<b>37</b>	<b>218</b>	<b>5906</b>	<b>159,6</b>	<b>37</b>	<b>218</b>	<b>5906</b>	<b>159,6</b>
Gminy miejsko-wiejskie:								
Urban-rural gminas:								
Kazimierza Wielka .....	23	141	3841	167,0	23	141	3841	167,0
w tym miasto .....	8	42	1055	131,9	8	42	1055	131,9
of which city								
Skalbmierz .....	5	28	682	136,4	5	28	682	136,4
w tym miasto .....	2	13	287	143,5	2	13	287	143,5
of which city								
Gminy wiejskie:								
Rural gminas:								
Bejsce .....	7	36	1020	145,7	7	36	1020	145,7
Czarnocin .....	-	-	-	x	-	-	-	x
Opatowiec .....	2	13	363	181,5	2	13	363	181,5
<b>Powiat opatowski .....</b>	<b>63</b>	<b>300</b>	<b>7818</b>	<b>124,1</b>	<b>57</b>	<b>288</b>	<b>7608</b>	<b>133,5</b>
Gminy miejsko-wiejskie:								
Urban-rural gminas:								
Opatów .....	14	54	1435	102,5	8	42	1225	153,1
w tym miasto .....	10	35	837	83,7	4	23	627	156,8
of which city								
Ożarów .....	12	51	1339	111,6	12	51	1339	111,6
w tym miasto .....	4	16	405	101,3	4	16	405	101,3
of which city								



TABL. 4 (41). MIESZKANIA ODDANE DO UŻYTKOWANIA W 2018 R. (cd.)  
 DWELLINGS COMPLETED IN 2018 (cont.)

WYSZCZEGÓLNIENIE SPECIFICATION	Ogółem Total				W tym w budynkach indywidualnych Of which in private buildings			
	miesz- kania dwellings	izby rooms	powierzchnia użytkowa w m <sup>2</sup> useful floor area in m <sup>2</sup>		miesz- kania dwellings	izby rooms	powierzchnia użytkowa w m <sup>2</sup> useful floor area in m <sup>2</sup>	
			miesz- kań of dwe- llings	przeciętna 1 miesz- kania average per dwelling			miesz- kań of dwe- llings	przeciętna 1 miesz- kania average per dwelling
<b>PODREGION SANDOMIERSKO- -JĘDRZEJOWSKI (cd.)</b>								
<b>SUBREGION SANDOMIERSKO- -JĘDRZEJOWSKI (cont.)</b>								
<b>Powiat opatowski (dok.)</b>								
Gminy wiejskie:								
Rural gminas:								
Baćkowice .....	6	35	768	128,0	6	35	768	128,0
Iwaniska .....	10	49	1228	122,8	10	49	1228	122,8
Lipnik .....	8	42	1207	150,9	8	42	1207	150,9
Sadowie .....	4	21	562	140,5	4	21	562	140,5
Tarłów .....	4	23	603	150,8	4	23	603	150,8
Wojciechowice .....	5	25	676	135,2	5	25	676	135,2
<b>Powiat pińczowski .....</b>	<b>107</b>	<b>603</b>	<b>13136</b>	<b>122,8</b>	<b>107</b>	<b>603</b>	<b>13136</b>	<b>122,8</b>
Gminy miejsko-wiejskie:								
Urban-rural gminas:								
Działoszyce .....	9	48	981	109,0	9	48	981	109,0
w tym miasto .....	-	-	-	x	-	-	-	x
of which city								
Pińczów .....	56	320	7023	125,4	56	320	7023	125,4
w tym miasto .....	11	60	1508	137,1	11	60	1508	137,1
of which city								
Gminy wiejskie:								
Rural gminas:								
Kije .....	18	96	1983	110,2	18	96	1983	110,2
Michałów .....	16	92	2044	127,8	16	92	2044	127,8
Złota .....	8	47	1105	138,1	8	47	1105	138,1
<b>Powiat sandomierski .....</b>	<b>96</b>	<b>542</b>	<b>13190</b>	<b>137,4</b>	<b>95</b>	<b>535</b>	<b>13045</b>	<b>137,3</b>
Gmina miejska:								
Urban gmina:								
Sandomierz .....	31	179	4287	138,3	30	172	4142	138,1

TABL. 4 (41). MIESZKANIA ODDANE DO UŻYTKOWANIA W 2018 R. (cd.)  
 DWELLINGS COMPLETED IN 2018 (cont.)

WYSZCZEGÓLNIENIE SPECIFICATION	Ogółem Total				W tym w budynkach indywidualnych Of which in private buildings			
	miesz- kania dwellings	izby rooms	powierzchnia użytkowa w m <sup>2</sup> useful floor area in m <sup>2</sup>		miesz- kania dwellings	izby rooms	powierzchnia użytkowa w m <sup>2</sup> useful floor area in m <sup>2</sup>	
			miesz- kań of dwe- llings	przeciętna 1 miesz- kania average per dwelling			miesz- kań of dwe- llings	przeciętna 1 miesz- kania average per dwelling
<b>PODREGION SANDOMIERSKO- -JĘDRZEJOWSKI (cd.)</b>								
<b>SUBREGION SANDOMIERSKO- -JĘDRZEJOWSKI (cont.)</b>								
<b>Powiat sandomierski (dok.)</b>								
Gminy miejsko-wiejskie:								
Urban-rural gminas:								
Koprzywnica .....	5	32	647	129,4	5	32	647	129,4
w tym miasto .....	3	20	399	133,0	3	20	399	133,0
of which city								
Zawichost .....	4	22	632	158,0	4	22	632	158,0
w tym miasto .....	2	11	322	161,0	2	11	322	161,0
of which city								
Gminy wiejskie:								
Rural gminas:								
Dwikozy .....	9	50	1291	143,4	9	50	1291	143,4
Klimontów .....	9	47	1060	117,8	9	47	1060	117,8
Łoniów .....	15	79	1878	125,2	15	79	1878	125,2
Obrazów .....	8	47	1233	154,1	8	47	1233	154,1
Samborzec .....	12	68	1833	152,8	12	68	1833	152,8
Wilczyce .....	3	18	329	109,7	3	18	329	109,7
<b>Powiat staszowski .....</b>	<b>178</b>	<b>1019</b>	<b>24199</b>	<b>135,9</b>	<b>173</b>	<b>1013</b>	<b>24030</b>	<b>138,9</b>
Gminy miejsko-wiejskie:								
Urban-rural gminas:								
Osiek .....	28	173	3615	129,1	28	173	3615	129,1
w tym miasto .....	6	37	769	128,2	6	37	769	128,2
of which city								
Połaniec .....	26	149	3604	138,6	26	149	3604	138,6
w tym miasto .....	11	65	1457	132,5	11	65	1457	132,5
of which city								
Staszów .....	62	352	8628	139,2	62	352	8628	139,2
w tym miasto .....	21	119	3086	147,0	21	119	3086	147,0
of which city								

TABL. 4 (41). MIESZKANIA ODDANE DO UŻYTKOWANIA W 2018 R. (dok.)  
 DWELLINGS COMPLETED IN 2018 (cont.)

WYSZCZEGÓLNIENIE SPECIFICATION	Ogółem Total				W tym w budynkach indywidualnych Of which in private buildings			
	miesz- kania dwellings	izby rooms	powierzchnia użytkowa w m <sup>2</sup> useful floor area in m <sup>2</sup>		miesz- kania dwellings	izby rooms	powierzchnia użytkowa w m <sup>2</sup> useful floor area in m <sup>2</sup>	
			miesz- kań of dwe- llings	przeciętna 1 miesz- kania average per dwelling			miesz- kań of dwe- llings	przeciętna 1 miesz- kania average per dwelling
<b>PODREGION SANDOMIERSKO- -JĘDRZEJOWSKI (dok.)</b>								
<b>SUBREGION SANDOMIERSKO- -JĘDRZEJOWSKI (cont.)</b>								
<b>Powiat staszowski (dok.)</b>								
Gminy wiejskie:								
Rural gminas:								
Bogoria .....	13	73	1832	140,9	13	73	1832	140,9
Łubnice .....	11	67	1532	139,3	11	67	1532	139,3
Oleśnica .....	8	51	1099	137,4	8	51	1099	137,4
Rytwiany .....	21	96	2362	112,5	16	90	2193	137,1
Szydłów .....	9	58	1527	169,7	9	58	1527	169,7
<b>Powiat włoszczowski .....</b>	<b>112</b>	<b>629</b>	<b>15692</b>	<b>140,1</b>	<b>109</b>	<b>614</b>	<b>15564</b>	<b>142,8</b>
Gmina miejsko-wiejska:								
Urban-rural gmina:								
Włoszczowa .....	41	236	5881	143,4	38	221	5753	151,4
w tym miasto .....	15	86	1993	132,9	12	71	1865	155,4
of which city								
Gminy wiejskie:								
Rural gminas:								
Kluczewsko .....	17	95	2470	145,3	17	95	2470	145,3
Krasocin .....	32	184	4598	143,7	32	184	4598	143,7
Moskorzew .....	6	33	836	139,3	6	33	836	139,3
Radków .....	6	29	843	140,5	6	29	843	140,5
Secemin .....	10	52	1064	106,4	10	52	1064	106,4

TABL. 5 (42). WYBRANE WSKAŹNIKI W ZAKRESIE MIESZKAŃ ODDANYCH DO UŻYTKOWANIA W 2018 R.  
SELECTED INDICES OF DWELLINGS COMPLETED IN 2018

WYSZCZEGÓLNIENIE SPECIFICATION	Mieszkania Dwellings		Izby na 1000 ludności Rooms per 1000 population	Przeciętna powierzchnia użytkowa 1 mieszkania w m <sup>2</sup> Average useful floor area per dwelling in m <sup>2</sup>	
	na 1000 ludności per 1000 population	na 1000 zawartych małżeństw per 1000 marriages contracted		ogółem total	w budynkach indywidualnych in private buildings
<b>WOJEWÓDZTWO .....</b> <b>VOIVODSHIP</b>	<b>2,6</b>	<b>552</b>	<b>12,9</b>	<b>111,4</b>	<b>133,4</b>
<b>Podregion (Subregion)</b>					
<b>kielecki .....</b>	<b>2,9</b>	<b>629</b>	<b>13,4</b>	<b>99,8</b>	<b>128,7</b>
Powiaty: Powiats:					
kielecki .....	3,7	711	21,1	120,8	120,7
konecki .....	2,1	465	11,2	144,1	144,1
ostrowiecki .....	1,7	396	7,1	91,2	136,6
skarżyski .....	1,2	269	6,5	133,8	135,7
starachowicki .....	1,3	309	7,3	132,6	133,9
Miasto na prawach powiatu: City with powiat status:					
Kielce .....	4,6	991	15,0	67,3	144,5
<b>Podregion (Subregion)</b>					
<b>sandomiersko- -jędrzejowski .....</b>	<b>2,1</b>	<b>436</b>	<b>12,1</b>	<b>136,5</b>	<b>139,4</b>
Powiaty: Powiats:					
buski .....	2,7	585	16,4	143,1	143,3
jędrzejowski .....	2,8	582	15,4	135,2	142,0
kazimierski .....	1,1	270	6,4	159,6	159,6
opatowski .....	1,2	259	5,7	124,1	133,5
pińczowski .....	2,7	510	15,3	122,8	122,8
sandomierski .....	1,2	255	6,9	137,4	137,3
staszowski .....	2,5	478	14,1	135,9	138,9
włoszczowski .....	2,5	409	13,9	140,1	142,8

TABL. 6 (43). MIESZKANIA ODDANE DO UŻYTKOWANIA WYPOSAŻONE W INSTALACJE W 2018 R  
 DWELLINGS COMPLETED FITTED WITH INSTALATIONS IN 2018

Lp. No.	WYSZCZEGÓLNIENIE SPECIFICATION	Ogółem Total	Wyposażone w	
			wodociąg water-line system	
			razem total	w tym z sieci of which from network
1	<b>WOJEWÓDZTWO .....</b> <b>VOIVODSHIP</b>	<b>3257</b>	<b>3257</b>	<b>3151</b>
2	<b>Podregion (Subregion)</b> <b>kielecki .....</b>	<b>2230</b>	<b>2230</b>	<b>2201</b>
	Powiaty: Powiats:			
3	kielecki .....	768	768	755
4	konecki .....	172	172	170
5	ostrowiecki .....	185	185	185
6	skarżyski .....	94	94	93
7	starachowicki .....	116	116	116
	Miasto na prawach powiatu: City with powiat status:	<b>895</b>	<b>895</b>	<b>882</b>
8	Kielce .....			
9	<b>Podregion (Subregion)</b> <b>sandomiersko- jędrzejowski .....</b>	<b>1027</b>	<b>1027</b>	<b>950</b>
	Powiaty: Powiats:			
10	buski .....	196	196	192
11	jędrzejowski .....	238	238	191
12	kazimierski .....	37	37	33
13	opatowski .....	63	63	63
14	pińczowski .....	107	107	101
15	sandomierski .....	96	96	93
16	staszowski .....	178	178	175
17	włoszczowski .....	112	112	102

a Dostarczoną centralnie.  
 a Central supplied.

Fitted with					Lp. No.
ustęp lavatory		centralne ogrze- wanie central heating	gaz z sieci gas from gas-line system	ciepłą wodę <sup>a</sup> hot water <sup>a</sup>	
razem total	w tym z doprowa- dzeniem do sieci of which with outflow to network				
<b>3257</b>	<b>2083</b>	<b>827</b>	<b>758</b>	<b>827</b>	1
<b>2230</b>	<b>1671</b>	<b>820</b>	<b>636</b>	<b>820</b>	2
768	418	-	83	-	3
172	82	-	25	-	4
185	126	80	29	80	5
94	69	-	41	-	6
116	96	-	12	-	7
<b>895</b>	<b>880</b>	<b>740</b>	<b>446</b>	<b>740</b>	8
<b>1027</b>	<b>412</b>	<b>7</b>	<b>122</b>	<b>7</b>	9
196	84	-	34	-	10
238	81	7	-	7	11
37	18	-	-	-	12
63	26	-	18	-	13
107	37	-	-	-	14
96	36	-	56	-	15
178	78	-	14	-	16
112	52	-	-	-	17

TABL. 7 (44). MIESZKANIA ODDANE DO UŻYTKOWANIA WEDŁUG FORM BUDOWNICTWA W 2018 R.  
DWELLINGS COMPLETED BY FORMS OF CONSTRUCTION IN 2018

WYSZCZEGÓLNIENIE SPECIFICATION	Mieszkania Dwellings				Powierzchnia użytkowa mieszkań w m <sup>2</sup> Useful floor area of dwellings in m <sup>2</sup>			
	ogółem total	w tym budownictwo of which construction			ogółem total	w tym budownictwo of which construction		
		spółdzielcze cooperative	przeznaczone na sprzedaż lub wynajem for sale or rent	indywidualne private		spółdzielcze cooperative	przeznaczone na sprzedaż lub wynajem for sale or rent	indywidualne private
<b>WOJEWÓDZTWO .....</b>	<b>3257</b>	<b>119</b>	<b>854</b>	<b>2260</b>	<b>362763</b>	<b>6924</b>	<b>53485</b>	<b>301430</b>
<b>VOIVODSHIP</b>								
<b>Podregion (Subregion)</b>								
<b>kielecki .....</b>	<b>2230</b>	<b>119</b>	<b>820</b>	<b>1278</b>	<b>222609</b>	<b>6924</b>	<b>50626</b>	<b>164514</b>
Powiaty: Powiats:								
kielecki .....	768	-	43	725	92759	-	5264	87495
konecki .....	172	-	-	172	24784	-	-	24784
ostrowiecki .....	185	-	81	104	16872	-	2665	14207
skarżyski .....	94	-	3	90	12581	-	276	12216
starachowicki .....	116	-	2	114	15378	-	118	15260
Miasto na prawach powiatu: City with powiat status:								
Kielce .....	895	119	691	73	60235	6924	42303	10552
<b>Podregion (Subregion)</b>								
<b>sandomiersko- jędrzejowski .....</b>	<b>1027</b>	<b>-</b>	<b>34</b>	<b>982</b>	<b>140154</b>	<b>-</b>	<b>2859</b>	<b>136916</b>
Powiaty: Powiats:								
buski .....	196	-	7	189	28043	-	956	27087
jędrzejowski .....	238	-	23	215	32170	-	1630	30540
kazimierski .....	37	-	-	37	5906	-	-	5906
opatowski .....	63	-	-	57	7818	-	-	7608
pińczowski .....	107	-	-	107	13136	-	-	13136
sandomierski .....	96	-	1	95	13190	-	145	13045
staszowski .....	178	-	-	173	24199	-	-	24030
włoszczowski .....	112	-	3	109	15692	-	128	15564

TABL. 8 (45). WODOCIĄGI I KANALIZACJA W 2018 R.  
WATER SUPPLY AND SEWERAGE SYSTEMS IN 2018

WYSZCZEGÓLNIENIE SPECIFICATION	Sieć rozdzielcza w km Distribution network in km		Przyłącza prowadzące do budynków mieszkalnych w szt. Connections leading to residential buildings in pcs		Zużycie wody z wodociągów w gospodarstwach domowych Consumption of water from water supply systems in households		Ścieki odprowadzone siecią kanalizacyjną w dam <sup>3</sup> Waste water discharged by sewerage system in dam <sup>3</sup>
	wodociągowa water supply	kanalizacyjna <sup>a</sup> sewerage <sup>a</sup>	wodociągowe water supply system	kanalizacyjne sewerage system	w dam <sup>3</sup> in dam <sup>3</sup>	na 1 mieszkańca w m <sup>3</sup> per capita in m <sup>3</sup>	
	stan w dniu 31 XII as of 31 XII						
<b>WOJEWÓDZTWO .....</b> <b>VOIVODSHIP</b>	<b>13848,4</b>	<b>6289,2</b>	<b>249796</b>	<b>121403</b>	<b>34006,3</b>	<b>27,3</b>	<b>34630</b>
<b>PODREGION (SUBREGION)</b>							
<b>KIELECKI .....</b>	<b>6358,5</b>	<b>3728,4</b>	<b>138366</b>	<b>78706</b>	<b>22037,4</b>	<b>28,8</b>	<b>26646</b>
<b>Powiat kielecki .....</b>	<b>2856,1</b>	<b>1610,0</b>	<b>57106</b>	<b>29123</b>	<b>5596,0</b>	<b>26,6</b>	<b>4352</b>
Gminy miejsko-wiejskie: Urban-rural gminas:							
Bodzentyn .....	161,4	75,5	3328	1560	292,5	25,2	147
w tym miasto of which city .....	20,1	16,8	800	742	60,6	27,2	55
Chęciny .....	165,6	36,6	3994	1031	361,6	24,0	132
w tym miasto of which city .....	34,4	13,1	1056	602	90,8	20,6	96
Chmielnik .....	192,4	70,0	2969	1740	251,0	22,1	219
w tym miasto of which city .....	31,4	18,8	837	861	105,0	28,1	114
Daleszyce .....	191,1	154,5	4529	2357	478,0	30,2	412
w tym miasto of which city .....	21,2	15,5	786	754	104,0	35,6	170
Łągów .....	137,0	72,0	1882	790	236,0	34,2	129
w tym miasto of which city .....	15,0	14,0	450	440	40,0	25,2	57
Morawica .....	248,2	263,2	4954	4160	533,1	32,5	531
w tym miasto of which city .....	11,8	13,8	440	423	65,8	38,1	118
Gminy wiejskie: Rural gminas:							
Bieliny .....	144,1	87,3	2428	1205	216,5	21,1	129
Górno .....	132,2	98,8	3890	1582	409,4	28,6	174
Łopuszno .....	174,4	10,8	2085	163	215,6	23,8	19
Masłów .....	103,3	63,4	2594	2000	260,3	23,9	324
Miedziana Góra .....	126,0	58,0	3467	1696	338,0	29,6	173
Mniów .....	137,7	64,2	2509	974	220,4	23,6	161
Nowa Słupia .....	131,6	48,3	2368	818	182,0	19,1	116

a Łącznie z kolektorami.

a Including collectors.



TABL. 8 (45). WODOCIĄGI I KANALIZACJA W 2018 R. (cd.)  
WATER SUPPLY AND SEWERAGE SYSTEMS IN 2018 (cont.)

WYSZCZEGÓLNIENIE SPECIFICATION	Sieć rozdzielcza w km Distribution network in km		Przyłącza prowadzące do budynków mieszkalnych w szt. Connections leading to residential buildings in pcs		Zużycie wody z wodociągów w gospodarstwach domowych Consumption of water from water supply systems in households		Ścieki odprowadzone siecią kanalizacyjną w dam <sup>3</sup> Waste water discharged by sewerage system in dam <sup>3</sup>
	wodociągowa water supply	kanalizacyjna <sup>a</sup> sewerage <sup>a</sup>	wodociągowe water supply system	kanalizacyjne sewerage system	w dam <sup>3</sup> in dam <sup>3</sup>	na 1 mieszkańca w m <sup>3</sup> per capita in m <sup>3</sup>	
	stan w dniu 31 XII as of 31 XII						
<b>PODREGION KIELECKI (cd.)</b> <b>SUBREGION KIELECKI (cont.)</b>							
<b>Powiat kielecki (dok.)</b> Gminy wiejskie (dok.): Rural gminas (cont.):							
Piekoszków .....	167,9	126,7	4381	1964	500,4	30,4	267
Pierzchnica .....	96,0	13,5	1568	442	122,7	25,7	89
Raków .....	184,4	25,4	2120	703	130,0	23,0	48
Sitkówka-Nowiny .....	70,1	73,1	1408	1161	220,0	28,2	547
Strawczyn .....	149,8	150,2	2690	2158	295,0	27,5	251
Zagnańsk .....	142,9	118,5	3942	2619	333,5	25,6	484
<b>Powiat konecki .....</b>	<b>1057,4</b>	<b>422,4</b>	<b>20249</b>	<b>8114</b>	<b>1923,3</b>	<b>23,7</b>	<b>1536</b>
Gminy miejsko-wiejskie: Urban-rural gminas:							
Końskie .....	289,8	233,9	6900	4923	890,4	25,1	983
w tym miasto of which city .....	75,5	72,9	2275	1859	562,2	28,9	730
Radoszyce .....	150,0	32,6	2450	875	170,0	18,9	257
w tym miasto of which city .....	50,0	20,6	650	535	60,0	18,7	184
Stąporków .....	208,8	27,1	4258	406	307,8	18,0	131
w tym miasto of which city .....	23,8	11,8	615	239	118,6	20,7	121
Gminy wiejskie: Rural gminas:							
Fałków .....	109,5	56,2	1552	793	108,1	24,1	75
Gowarczów .....	82,0	35,1	1665	505	111,4	23,9	35
Ruda Maleniecka .....	72,0	10,4	1341	113	69,4	22,2	9
Słupia Konecka .....	78,3	-	919	-	182,5	54,4	-
Smyków .....	67,0	27,1	1164	499	83,7	22,0	46

a Łącznie z kolektorami.

a Including collectors.

TABL. 8 (45). WODOCIĄGI I KANALIZACJA W 2018 R. (cd.)  
WATER SUPPLY AND SEWERAGE SYSTEMS IN 2018 (cont.)

WYSZCZEGÓLNIENIE SPECIFICATION	Sieć rozdzielcza w km Distribution network in km		Przyłącza prowadzące do budynków mieszkalnych w szt. Connections leading to residential buildings in pcs		Zużycie wody z wodociągów w gospodarstwach domowych Consumption of water from water supply systems in households		Ścieki odprowadzone siecią kanalizacyjną w dam <sup>3</sup> Waste water discharged by sewerage system in dam <sup>3</sup>
	wodociągowa water supply	kanalizacyjna <sup>a</sup> sewerage <sup>a</sup>	wodociągowe water supply system	kanalizacyjne sewerage system	w dam <sup>3</sup> in dam <sup>3</sup>	na 1 mieszkańca w m <sup>3</sup> per capita in m <sup>3</sup>	
	stan w dniu 31 XII as of 31 XII						
<b>PODREGION KIELECKI (cd.) SUBREGION KIELECKI (cont.)</b>							
<b>Powiat ostrowiecki .....</b>	<b>907,5</b>	<b>412,8</b>	<b>18399</b>	<b>10560</b>	<b>2969,5</b>	<b>26,9</b>	<b>2878</b>
Gmina miejska:							
Urban gmina:							
Ostrowiec Świętokrzyski .....	228,3	188,0	7356	5972	2010,4	29,0	2437
Gminy miejsko-wiejskie:							
Urban-rural gminas:							
Ćmielów .....	111,3	29,7	2219	768	153,3	20,7	68
w tym miasto of which city .....	27,8	15,7	868	473	46,0	15,2	45
Kunów .....	119,7	63,0	2821	1352	271,0	27,5	156
w tym miasto of which city .....	19,0	14,8	723	602	83,0	28,1	81
Gminy wiejskie:							
Rural gminas:							
Baltów .....	78,5	29,5	946	440	78,0	22,3	36
Bodzechów .....	197,2	86,1	3508	1826	307,8	22,8	165
Waśniów .....	172,5	16,5	1549	202	149,0	21,7	16
<b>Powiat skarżyski .....</b>	<b>494,7</b>	<b>316,0</b>	<b>13113</b>	<b>7965</b>	<b>2160,4</b>	<b>28,7</b>	<b>2159</b>
Gmina miejska:							
Urban gmina:							
Skarżysko-Kamienna .....	162,4	164,4	5177	4195	1425,9	31,2	1657
Gmina miejsko-wiejska:							
Urban-rural gmina:							
Suchedniów .....	91,6	40,9	2435	1271	279,0	27,3	250
w tym miasto of which city .....	66,2	37,3	1868	1151	230,7	27,4	241
Gminy wiejskie:							
Rural gminas:							
Bliżyn .....	127,9	26,7	2365	524	215,1	26,4	74
Łączna .....	59,6	24,7	1326	586	108,0	21,3	75
Skarżysko Kościelne .....	53,2	59,3	1810	1389	132,4	21,7	103

a Łącznie z kolektorami.

a Including collectors.

TABL. 8 (45). WODOCIĄGI I KANALIZACJA W 2018 R. (cd.)  
WATER SUPPLY AND SEWERAGE SYSTEMS IN 2018 (cont.)

WYSZCZEGÓLNIENIE SPECIFICATION	Sieć rozdzielcza w km Distribution network in km		Przyłącza prowadzące do budynków mieszkalnych w szt. Connections leading to residential buildings in pcs		Zużycie wody z wodociągów w gospodarstwach domowych Consumption of water from water supply systems in households		Ścieki odprowadzone siecią kanalizacyjną w dam <sup>3</sup> Waste water discharged by sewerage system in dam <sup>3</sup>
	wodociągowa water supply	kanalizacyjna <sup>a</sup> sewerage <sup>a</sup>	wodociągowe water supply system	kanalizacyjne sewerage system	w dam <sup>3</sup> in dam <sup>3</sup>	na 1 mieszkańca w m <sup>3</sup> per capita in m <sup>3</sup>	
	stan w dniu 31 XII as of 31 XII						
<b>PODREGION KIELECKI (dok.) SUBREGION KIELECKI (cont.)</b>							
<b>Powiat starachowicki .....</b>	<b>702,0</b>	<b>604,7</b>	<b>17149</b>	<b>12266</b>	<b>2389,1</b>	<b>26,4</b>	<b>3008</b>
Gmina miejska:							
Urban gmina:							
Starachowice .....	204,1	177,1	6156	5374	1485,2	30,1	2443
Gmina miejsko-wiejska:							
Urban-rural gmina:							
Wąchock .....	72,5	81,7	2020	1835	137,8	20,2	131
w tym miasto of which city .....	25,5	33,8	848	895	41,0	14,8	98
Gminy wiejskie:							
Rural gminas:							
Brody .....	124,8	98,6	3049	2241	249,1	22,8	162
Mirzec .....	99,3	102,2	2120	1130	186,0	22,5	110
Pawłów .....	201,3	145,1	3804	1686	331,0	21,7	162
<b>Miasto na prawach powiatu City with powiat status</b>							
Kielce .....	340,8	362,5	12350	10678	6999,1	35,6	12713
<b>PODREGION (SUBREGION) SANDOMIERSKO- JĘDRZEJOWSKI .....</b>	<b>7489,9</b>	<b>2560,8</b>	<b>111430</b>	<b>42697</b>	<b>11968,9</b>	<b>24,9</b>	<b>7984</b>
<b>Powiat buski .....</b>	<b>1172,3</b>	<b>581,0</b>	<b>18190</b>	<b>9146</b>	<b>2024,2</b>	<b>28,1</b>	<b>1713</b>
Gminy miejsko-wiejskie:							
Urban-rural gminas:							
Busko-Zdrój .....	343,1	170,4	6344	4662	897,1	27,7	1146
w tym miasto of which city .....	46,3	53,6	1618	2243	490,9	30,6	965
Stopnica .....	126,5	147,1	2299	1447	248,7	32,6	146
w tym miasto of which city .....	5,2	22,4	374	324	45,3	31,7	58

a Łącznie z kolektorami.

a Including collectors.

TABL. 8 (45). WODOCIĄGI I KANALIZACJA W 2018 R. (cd.)  
WATER SUPPLY AND SEWERAGE SYSTEMS IN 2018 (cont.)

WYSZCZEGÓLNIENIE SPECIFICATION	Sieć rozdzielcza w km Distribution network in km		Przyłącza prowadzące do budynków mieszkalnych w szt. Connections leading to residential buildings in pcs		Zużycie wody z wodociągów w gospodarstwach domowych Consumption of water from water supply systems in households		Ścieki odprowadzone siecią kanalizacyjną w dam <sup>3</sup> Waste water discharged by sewerage system in dam <sup>3</sup>
	wodociągowa water supply	kanalizacyjna <sup>a</sup> sewerage <sup>a</sup>	wodociągowe water supply system	kanalizacyjne sewerage system	w dam <sup>3</sup> in dam <sup>3</sup>	na 1 mieszkańca w m <sup>3</sup> per capita in m <sup>3</sup>	
	stan w dniu 31 XII as of 31 XII						
<b>PODREGION SANDOMIERSKO- -JĘDRZEJOWSKI (cd.)</b>							
<b>SUBREGION SANDOMIERSKO- -JĘDRZEJOWSKI (cont.)</b>							
<b>Powiat buski (dok.)</b>							
Gminy miejsko-wiejskie (dok): Urban-rural gminas (cont):							
Wiślica .....	93,7	53,2	1574	652	147,0	26,5	38
w tym miasto of which city .....	5,6	5,2	190	160	7,0	14,0	29
Gminy wiejskie: Rural gminas:							
Gnojno .....	110,0	2,0	1162	43	102,6	23,4	12
Nowy Korczyn .....	121,8	57,2	1793	603	148,8	24,8	41
Pacanów .....	215,1	50,1	2271	493	249,3	33,8	74
Solec-Zdrój .....	102,3	84,0	1645	1044	127,0	25,1	227
Tuczepy .....	59,8	17,0	1102	202	103,7	27,6	29
<b>Powiat jędrzejowski .....</b>	<b>951,3</b>	<b>264,5</b>	<b>17554</b>	<b>5638</b>	<b>1732,0</b>	<b>20,1</b>	<b>1087</b>
Gminy miejsko-wiejskie: Urban-rural gminas:							
Jędrzejów .....	130,8	70,6	3863	2234	562,9	19,9	571
w tym miasto of which city .....	43,0	46,2	1863	1701	376,7	24,6	507
Małogoszcz .....	130,9	47,8	2612	835	282,6	24,3	149
w tym miasto of which city .....	20,1	25,5	556	524	98,1	25,8	119
Sędziszów .....	144,6	28,5	2814	478	237,1	18,9	157
w tym miasto of which city .....	31,4	19,6	1018	350	128,2	19,8	149
Gminy wiejskie: Rural gminas:							
Imielno .....	78,7	-	1303	-	133,8	30,3	-
Nagłowice .....	101,0	10,5	587	192	29,3	5,9	21
Oksa .....	92,2	-	1449	-	131,0	28,5	-
Stupia .....	22,8	20,1	306	332	21,7	5,0	20
Sobków .....	100,1	70,0	2470	1217	193,9	22,8	105
Wodzisław .....	150,2	17,0	2150	350	139,7	19,8	64

a Łącznie z kolektorami.

a Including collectors.

TABL. 8 (45). WODOCIĄGI I KANALIZACJA W 2018 R. (cd.)  
WATER SUPPLY AND SEWERAGE SYSTEMS IN 2018 (cont.)

WYSZCZEGÓLNIENIE SPECIFICATION	Sieć rozdzielcza w km Distribution network in km		Przyłącza prowadzące do budynków mieszkalnych w szt. Connections leading to residential buildings in pcs		Zużycie wody z wodociągów w gospodarstwach domowych Consumption of water from water supply systems in households		Ścieki odprowadzone siecią kanalizacyjną w dam <sup>3</sup> Waste water discharged by sewerage system in dam <sup>3</sup>
	wodociągowa water supply	kanalizacyjna <sup>a</sup> sewerage <sup>a</sup>	wodociągowe water supply system	kanalizacyjne sewerage system	w dam <sup>3</sup> in dam <sup>3</sup>	na 1 mieszkańca w m <sup>3</sup> per capita in m <sup>3</sup>	
	stan w dniu 31 XII as of 31 XII						
<b>PODREGION SANDOMIERSKO- JĘDRZEJOWSKI (cd.) SUBREGION SANDOMIERSKO- JĘDRZEJOWSKI (cont.)</b>							
<b>Powiat kazimierski .....</b>	<b>626,0</b>	<b>138,4</b>	<b>7838</b>	<b>2241</b>	<b>681,4</b>	<b>20,1</b>	<b>293</b>
Gminy miejsko-wiejskie: Urban-rural gminas:							
Kazimierza Wielka .....	181,9	93,0	2910	1718	267,0	16,5	231
w tym miasto of which city .....	19,5	30,7	1011	874	123,8	22,1	158
Skalbmierz .....	159,4	39,0	1768	452	157,1	24,1	50
w tym miasto of which city .....	8,6	15,9	411	208	31,0	24,0	28
Gminy wiejskie: Rural gminas:							
Bejsce .....	94,9	-	1009	-	64,0	15,6	-
Czarnocin .....	102,8	-	1117	-	107,3	28,1	-
Opatowiec .....	87,0	6,4	1034	71	86,0	26,3	12
<b>Powiat opatowski .....</b>	<b>1154,4</b>	<b>215,1</b>	<b>12655</b>	<b>3451</b>	<b>1477,4</b>	<b>28,0</b>	<b>637</b>
Gminy miejsko-wiejskie: Urban-rural gminas:							
Opatów .....	150,4	31,1	2183	775	294,0	24,9	231
w tym miasto of which city .....	67,0	30,3	1180	747	154,0	23,7	231
Ożarów .....	185,6	34,9	2483	724	300,3	27,8	170
w tym miasto of which city .....	14,1	14,0	510	455	155,2	33,9	158
Gminy wiejskie: Rural gminas:							
Baćkowice .....	106,4	32,3	1320	383	158,3	32,5	43
Iwaniska .....	173,0	18,9	1605	413	181,6	27,1	55
Lipnik .....	116,0	49,8	1257	495	155,3	29,3	64
Sadowie .....	135,4	-	960	-	93,4	23,5	-
Tarłów .....	132,6	20,0	1642	415	134,1	25,6	37
Wojciechowice .....	155,0	28,1	1205	246	160,4	39,6	37

a Łącznie z kolektorami.

a Including collectors.

TABLE 8 (45). WODOCIĄGI I KANALIZACJA W 2018 R. (cd.)  
WATER SUPPLY AND SEWERAGE SYSTEMS IN 2018 (cont.)

WYSZCZEGÓLNIENIE SPECIFICATION	Sieć rozdzielcza w km Distribution network in km		Przyłącza prowadzące do budynków mieszkalnych w szt. Connections leading to residential buildings in pcs		Zużycie wody z wodociągów w gospodarstwach domowych Consumption of water from water supply systems in households		Ścieki odprowadzone siecią kanalizacyjną w dam <sup>3</sup> Waste water discharged by sewerage system in dam <sup>3</sup>
	wodociągowa water supply	kanalizacyjna <sup>a</sup> sewerage <sup>a</sup>	wodociągowe water supply system	kanalizacyjne sewerage system	w dam <sup>3</sup> in dam <sup>3</sup>	na 1 mieszkańca w m <sup>3</sup> per capita in m <sup>3</sup>	
	stan w dniu 31 XII as of 31 XII						
<b>PODREGION SANDOMIERSKO- -JĘDRZEJOWSKI (cd.) SUBREGION SANDOMIERSKO- -JĘDRZEJOWSKI (cont.)</b>							
<b>Powiat pińczowski .....</b>	<b>684,7</b>	<b>250,9</b>	<b>9893</b>	<b>3599</b>	<b>955,7</b>	<b>24,3</b>	<b>800</b>
Gminy miejsko-wiejskie:							
Urban-rural gminas:							
Działoszyce .....	148,0	32,9	1613	384	101,4	20,2	32
w tym miasto of which city .....	6,4	9,6	196	158	17,9	19,6	18
Pińczów .....	217,8	50,6	3982	1462	508,5	24,3	602
w tym miasto of which city .....	35,6	28,5	1233	1087	274,0	25,1	568
Gminy wiejskie:							
Rural gminas:							
Kije .....	93,5	101,1	1532	979	112,0	25,4	73
Michałów .....	137,0	32,1	1353	247	97,8	21,3	24
Złota .....	88,4	34,2	1413	527	136,0	30,6	69
<b>Powiat sandomierski .....</b>	<b>1204,7</b>	<b>306,2</b>	<b>16368</b>	<b>4908</b>	<b>2061,8</b>	<b>26,4</b>	<b>1490</b>
Gmina miejska:							
Urban gmina:							
Sandomierz .....	127,9	117,2	2598	2021	770,5	32,4	1152
Gminy miejsko-wiejskie:							
Urban-rural gminas:							
Koprzywnica .....	102,8	29,9	1775	717	120,6	18,1	79
w tym miasto of which city .....	26,6	29,9	778	717	49,0	19,7	79
Zawichost .....	102,0	15,0	1140	200	124,6	27,8	26
w tym miasto of which city .....	14,4	15,0	400	200	29,8	16,7	26

a Łącznie z kolektorami.

a Including collectors.

TABL. 8 (45). WODOCIĄGI I KANALIZACJA W 2018 R. (cd.)  
WATER SUPPLY AND SEWERAGE SYSTEMS IN 2018 (cont.)

WYSZCZEGÓLNIENIE SPECIFICATION	Sieć rozdzielcza w km Distribution network in km		Przyłącza prowadzące do budynków mieszkalnych w szt. Connections leading to residential buildings in pcs		Zużycie wody z wodociągów w gospodarstwach domowych Consumption of water from water supply systems in households		Ścieki odprowadzone siecią kanalizacyjną w dam <sup>3</sup> Waste water discharged by sewerage system in dam <sup>3</sup>
	wodociągowa water supply	kanalizacyjna <sup>a</sup> sewerage <sup>a</sup>	wodociągowe water supply system	kanalizacyjne sewerage system	w dam <sup>3</sup> in dam <sup>3</sup>	na 1 mieszkańca w m <sup>3</sup> per capita in m <sup>3</sup>	
	stan w dniu 31 XII as of 31 XII						
<b>PODREGION SANDOMIERSKO- -JĘDRZEJOWSKI (cd.)</b>							
<b>SUBREGION SANDOMIERSKO- -JĘDRZEJOWSKI (cont.)</b>							
<b>Powiat sandomierski (dok.)</b>							
Gminy wiejskie:							
Rural gminas:							
Dwikozy .....	153,4	12,5	2347	215	241,8	27,4	80
Klimontów .....	150,2	28,4	1600	600	104,1	12,9	56
Łoniów .....	152,3	35,0	1991	359	283,9	37,6	33
Obrazów .....	138,2	15,2	1867	271	135,9	21,2	20
Samborzec .....	175,6	53,0	2152	525	185,1	21,7	44
Wilczyce .....	102,3	-	898	-	95,3	25,4	-
<b>Powiat staszowski .....</b>	<b>996,3</b>	<b>489,2</b>	<b>17677</b>	<b>7640</b>	<b>1963,8</b>	<b>27,2</b>	<b>1265</b>
Gminy miejsko-wiejskie:							
Urban-rural gminas:							
Osiek .....	125,3	18,2	2324	471	167,3	21,6	70
w tym miasto of which city .....	26,8	18,2	609	471	42,5	21,3	70
Polaniec .....	114,9	129,4	2259	2085	313,3	26,4	274
w tym miasto of which city .....	35,5	41,3	1186	1003	202,0	24,7	166
Staszów .....	230,4	159,7	5466	2626	770,8	29,8	626
w tym miasto of which city .....	71,9	43,1	2549	1335	471,7	31,7	522

a Łącznie z kolektorami.

a Including collectors.

TABL. 8 (45). WODOCIĄGI I KANALIZACJA W 2018 R. (dok.)  
WATER SUPPLY AND SEWERAGE SYSTEMS IN 2018 (cont.)

WYSZCZEGÓLNIENIE SPECIFICATION	Sieć rozdzielcza w km Distribution network in km		Przyłącza prowadzące do budynków mieszkalnych w szt. Connections leading to residential buildings in pcs		Zużycie wody z wodociągów w gospodarstwach domowych Consumption of water from water supply systems in households		Ścieki odprowadzone siecią kanalizacyjną w dam <sup>3</sup> Waste water discharged by sewerage system in dam <sup>3</sup>
	wodociągowa water supply	kanalizacyjna <sup>a</sup> sewerage <sup>a</sup>	wodociągowe water supply system	kanalizacyjne sewerage system	w dam <sup>3</sup> in dam <sup>3</sup>	na 1 mieszkańca w m <sup>3</sup> per capita in m <sup>3</sup>	
	stan w dniu 31 XII as of 31 XII						
<b>PODREGION SANDOMIERSKO- -JĘDRZEJOWSKI (dok.)</b>							
<b>SUBREGION SANDOMIERSKO- -JĘDRZEJOWSKI (cont.)</b>							
<b>Powiat staszowski (dok.)</b>							
Gminy wiejskie:							
Rural gminas:							
Bogoria .....	153,6	88,7	2217	1109	185,6	23,8	117
Łubnice .....	119,7	-	1274	-	141,9	34,5	-
Oleśnica .....	60,6	17,7	1104	481	88,9	23,0	54
Rytwiany .....	103,5	57,4	1670	620	137,1	21,5	74
Szydłów .....	88,3	18,1	1363	248	158,9	33,8	50
<b>Powiat włoszczowski .....</b>	<b>700,2</b>	<b>315,5</b>	<b>11255</b>	<b>6074</b>	<b>1072,6</b>	<b>23,6</b>	<b>699</b>
Gmina miejsko-wiejska:							
Urban-rural gmina:							
Włoszczowa .....	204,1	87,3	4007	2463	493,5	25,3	405
w tym miasto of which city .....	86,5	47,5	1657	1782	356,7	35,5	360
Gminy wiejskie:							
Rural gminas:							
Kluczewsko .....	101,7	70,3	1415	911	128,4	24,6	77
Krasocin .....	159,0	84,5	2866	1673	283,0	26,6	160
Moskorzew .....	42,5	-	415	-	40,6	14,9	-
Radków .....	83,0	44,2	909	562	40,8	16,2	18
Secemin .....	109,9	29,2	1643	465	86,3	17,8	39

a Łącznie z kolektorami.

a Including collectors.



TABL. 9 (46). **SIEĆ GAZOWA ORAZ ODBIORCY I ZUŻYCIE GAZU Z SIECI W GOSPODARSTWACH DOMOWYCH W 2018 R.**

GAS SUPPLY SYSTEM AS WELL AS CONSUMERS AND CONSUMPTION OF GAS FROM GAS SUPPLY SYSTEM IN HOUSEHOLDS IN 2018

WYSZCZEGÓLNIENIE SPECIFICATION	Sieć gazowa <sup>a</sup> w km Distribution network <sup>a</sup> in km	Przyłącza prowadzące do budynków <sup>ab</sup> w szt. Connections leading to buildings <sup>ab</sup> in pcs	Odbiorcy gazu z sieci <sup>ac</sup> Consumers of gas from gas supply system <sup>ac</sup>	Zużycie gazu z sieci <sup>d</sup> Consumption of gas from gas supply system <sup>d</sup>	
				w MWh in MWh	na 1 mieszkańca w kWh per capita in kWh
<b>WOJEWÓDZTWO .....</b>	<b>4482,2</b>	<b>74711</b>	<b>179701</b>	<b>912253,6</b>	<b>733,1</b>
<b>VOIVODSHIP</b>					
<b>Podregion (Subregion)</b>					
<b>    kielecki .....</b>	<b>2168,6</b>	<b>45071</b>	<b>142990</b>	<b>665312,8</b>	<b>870,8</b>
Powiaty: Powiats:					
kielecki .....	375,0	4786	4455	58441,9	277,9
konecki .....	169,0	3238	7279	45651,6	563,5
ostrowiecki .....	386,8	8995	23941	89176,8	806,6
skarżyski .....	295,8	7065	19088	80777,0	1074,0
starachowicki .....	572,0	11146	19739	78986,4	872,1
Miasto na prawach powiatu: City with powiat status:					
Kielce .....	370,1	9841	68488	312279,1	1590,5
<b>Podregion (Subregion)</b>					
<b>    sandomiersko-     jędrzejowski .....</b>	<b>2313,6</b>	<b>29640</b>	<b>36711</b>	<b>246940,8</b>	<b>514,1</b>
Powiaty: Powiats:					
buski .....	626,2	8767	10255	65071,9	902,1
jędrzejowski .....	81,5	259	274	4214,3	48,8
kazimierski .....	-	-	-	-	-
opatowski .....	414,9	4142	4871	31688,8	600,6
pińczowski .....	66,9	290	273	5660,4	143,8
sandomierski .....	785,3	11634	14343	94092,7	1204,6
staszowski .....	302,2	4432	6604	45331,3	626,8
włoszczowski .....	36,6	116	91	881,4	19,4

a Stan w dniu 31 grudnia. b Łącznie z przyłączami prowadzącymi do budynków niemieszkalnych. c Łącznie z korzystającą z gazomierzy zbiorczych. d W jednostkach naturalnych, według których następuje rozliczenie z odbiorcami

a As of 31st December. b Including with connections leading to non-residential buildings. c Including gas consumers using collective gas-meters. d Consumption of gas in natural units on the basis of which settlements with clients occur

TABL. 10 (47). **ODBIORCY ORAZ ZUZYCIE ENERGII ELEKTRYCZNEJ W GOSPODARSTWACH DOMOWYCH<sup>a</sup> W 2018 R.**

CONSUMERS AND CONSUMPTION OF ELECTRICITY IN HOUSEHOLDS<sup>a</sup> IN 2018

WYSZCZEGÓLNIENIE SPECIFICATION	Odbiorcy energii elektrycznej Consumers of electri- city	Zużycie energii elektrycznej Consumption of electricity		
		w GWh in GWh	na 1 mieszkańca per capita	na 1 odbiorcę <sup>b</sup> per consumer <sup>b</sup>
			w kWh	in kWh
<b>WOJEWÓDZTWO .....</b> <b>VOIVODSHIP</b>	<b>476947</b>	<b>796,6</b>	<b>640,1</b>	<b>1670,1</b>
<b>Podregion (Subregion)</b>				
<b>kielecki .....</b>	<b>299102</b>	<b>474,2</b>	<b>620,6</b>	<b>1585,3</b>
Powiaty: Powiats:				
kielecki .....	68764	141,1	671,0	2052,5
konecki .....	30778	46,3	571,3	1503,9
ostrowiecki .....	44231	62,4	564,5	1411,1
skarżyski .....	32289	44,9	597,4	1391,4
starachowicki .....	35598	51,8	572,2	1455,9
Miasto na prawach powiatu: City with powiat status:				
Kielce .....	87442	127,6	649,7	1458,8
<b>Podregion (Subregion)</b>				
<b>sandomiersko-jędrzejows</b>	<b>177845</b>	<b>322,4</b>	<b>671,2</b>	<b>1812,8</b>
Powiaty: Powiats:				
buski .....	27430	49,0	679,6	1787,1
jędrzejowski .....	32975	61,9	717,1	1877,5
kazimierski .....	11324	26,3	775,6	2323,3
opatowski .....	19395	33,0	625,4	1701,3
pińczowski .....	15515	26,7	678,0	1720,6
sandomierski .....	26991	49,3	631,7	1828,2
staszowski .....	27014	44,9	620,3	1660,6
włoszczowski .....	17201	31,3	688,5	1817,6

a Łącznie z gospodarstwami domowymi, których głównym źródłem utrzymania jest dochód z użytkowanego gospodarstwa indywidualnego w rolnictwie. b Do przeliczeń przyjęto liczbę odbiorców w roku.

Źródło: dane Ministerstwa Gospodarki.

a Including households, in which the main source of maintenance is income from a private farm in agricultural  
b The number of consumers during the year was used in calculations.

Source: data of the Ministry of Economy.

## DZIAŁ VII EDUKACJA I WYCHOWANIE

### Uwagi ogólne

1. System edukacji w Polsce funkcjonuje zgodnie z ustawą z dnia 14 grudnia 2016 r. prawo oświatowe (tekst jednolity Dz. U. 2018 poz. 996, z późniejszymi zmianami), ustawą o systemie oświaty z dnia 7 września 1991 r. (tekst jednolity Dz. U. 2018 poz. 1457) oraz ustawą z dnia 20 lipca 2018 r. – Prawo o szkolnictwie wyższym i nauce (tekst jednolity Dz. U. 2018 poz. 1668, z późniejszymi zmianami).

Od 1 września 2017 r. rozpoczęto reformę systemu edukacji, która docelowo wprowadza 8-letnią szkołę podstawową, 4-letnie liceum ogólnokształcące, 5-letnie technikum, 3-letnią branżową szkołę I stopnia, 2-letnią branżową szkołę II stopnia oraz likwiduje gimnazja

W wyniku wdrażania nowego systemu edukacji w roku szkolnym 2018/19:

- 1) w szkołach podstawowych kształci się pierwszy rocznik uczniów realizujących program klasy ósmej, co skutkuje brakiem absolwentów z lat szkolnych 2016/17 i 2017/18 (przejście z 6- na 8-letnią szkołę podstawową);
- 2) nie odbył się nabór do klasy pierwszej gimnazjów, które ulegają stopniowej likwidacji;
- 3) w branżowych szkołach I stopnia pozostali jeszcze uczniowie oddziałów zasadniczych szkół zawodowych.

2. Prezentowane dane obejmują:

- 1) placówki wychowania przedszkolnego;
- 2) szkoły dla dzieci i młodzieży oraz dla dorosłych:
  - a) podstawowe,
  - b) gimnazja,
  - c) ponadgimnazjalne,
- 3) szkoły policealne;
- 4) uczelnie

## CHAPTER VII EDUCATION

### General notes

1. The educational system in Poland functions according to the Law on School Education of 14th December 2016 (uniform text Journal of Laws 2018 item 996, with later amendments), the Education System Law of 7th September 1991 (uniform text Journal of Laws 2018 item 1457) and the Higher Education Law and Science Law of 20th July 2018 (uniform text Journal of Laws 2018 item 1668, with later amendments).

The reform of the education system began on 1st September 2017, eventually implementing 8-year primary school, 4-year general secondary school, 5-year technical secondary school, 3-year stage I sectoral vocational school, 2-year stage II sectoral vocational school. Lower secondary schools are being phased out.

As a result of the reform of the education system introduced in the 2018/19 school year:

- 1) the first cohort of pupils following the eighth grade curriculum attends primary schools, which results in the lack of graduates from the 2016/17 and 2017/18 school years (transition from a 6-year to 8-year primary school),
- 2) there was no recruitment to the first grade of lower secondary schools which are being phased out;
- 3) the remaining students enrolled in basic vocational school sections are pursuing their education in stage I sectoral vocational schools.

2. The presented data include:

- 1) pre-primary education establishments;
- 2) schools for children, youth and adults:
  - a) primary schools,
  - b) lower secondary schools,
  - c) upper secondary schools,
- 3) post-secondary schools;
- 4) higher education institutions.

**3.** Dane obejmują szkoły i placówki prowadzone przez jednostki administracji centralnej (rządowej), jednostki samorządu terytorialnego (gminy, powiaty i województwo) oraz inne osoby prawne i fizyczne.

**4** Szkoły (z wyjątkiem uczelni) i placówki mogą być publiczne, niepubliczne oraz niepubliczne o uprawnieniach szkół publicznych. Szkoła niepubliczna może uzyskać uprawnienia szkoły publicznej, jeżeli realizuje minimum programowe oraz stosuje zasady klasyfikowania i promowania uczniów ustalone przez Ministra Edukacji Narodowej, umożliwiające uzyskanie świadectw lub dyplomów państwowych. Jednostki administracji centralnej (rządowej) i jednostki samorządu terytorialnego mogą prowadzić tylko szkoły publiczne. Szkoły podstawowe i gimnazja mogą być tylko publiczne lub niepubliczne o uprawnieniach szkół publicznych.

**5. Szkoły dla dzieci i młodzieży** (łącznie ze specjalnymi) obejmują:

- 1) **szkoły podstawowe**, w tym szkoły sportowe i mistrzostwa sportowego (bez szkół specjalnych), szkoły filialne (bez szkół specjalnych), szkoły artystyczne niedające uprawnień zawodowych (bez szkół specjalnych), realizujące jednocześnie program szkoły podstawowej;
- 2) **gimnazja**;
- 3) 3-letnie **szkoły specjalne przysposabiające do pracy**;
- 4) 3-letnie **branżowe szkoły I stopnia** (do roku szkolnego 2016/17 2-, 3-letnie zasadnicze szkoły zawodowe);
- 5) 3-letnie **licea ogólnokształcące**, w tym szkoły sportowe i mistrzostwa sportowego (bez szkół specjalnych);
- 6) 4-letnie **technika**;
- 7) **ogólnokształcące szkoły artystyczne** dające uprawnienia zawodowe (bez szkół specjalnych), które prezentuje się z wyłączeniem szkół realizujących wyłącznie kształcenie artystyczne;
- 8) funkcjonujące w latach szkolnych:

**3.** Data comprise schools and establishments managed by central (government) administration units and local government units (gminas, powiats and voivodship), as well as by other legal and natural persons.

**4.** Schools (with the exception of higher education institutions) and establishments can be public, non-public and non-public with the competences of a public school. A non-public school can obtain the competences of a public school, if it implements the minimum curriculum and applies the principles of classifying and promoting pupils and students as established by the Minister of National Education, allowing students to obtain state certificates or diplomas. Central (government) administration units and local government units can administer public schools only. Primary and lower secondary schools can only be public or non-public schools with the competences of public schools.

**5. Schools for children and youth** (including special schools) comprise:

- 1) **primary schools**, including sports schools and athletic schools (excluding special schools), branch schools (excluding special schools), art schools not leading to professional certification (excluding special schools) simultaneously conducting a primary school curriculum;
- 2) **lower secondary schools**;
- 3) 3-year **special job-training schools**;
- 4) 3-year **stage I sectoral vocational schools** (until the 2016/17 school year 2-, 3-year basic vocational schools);
- 5) 3-year **general secondary schools**, including sports schools and athletic schools (excluding special schools);
- 6) 4-year **technical secondary schools**;
- 7) **general art schools** leading to professional certification (excluding special schools), with the exception of schools providing art education only;
- 8) schools operating in the school years:

– 2002/03-2013/14 – 3-letnie licea profilowane,

– 2004/05-2013/14 – 2-letnie uzupełniające licea ogólnokształcące,

– 2004/05-2013/14 – 3-letnie technika uzupełniające dla absolwentów zasadniczych szkół zawodowych.

**6. Szkoły policealne** – kształcące w formie dziennej, wieczorowej, zaocznej i stacjonarnej – obejmują:

- 1) szkoły policealne (1-, 1,5- lub 2-letnie), łącznie ze szkołami specjalnymi;
- 2) kolegia pracowników służb społecznych (3-letnie);
- 3) funkcjonujące do roku szkolnego 2015/16 nauczycielskie kolegia języków obcych (3-letnie) i kolegia nauczycielskie (3-letnie), w których absolwentom nie nadawano tytułu licencjata.

**7. Szkoły dla dorosłych** kształcące w formie stacjonarnej i zaocznej – obejmują:

- 1) szkoły podstawowe dla dorosłych;
- 2) gimnazja dla dorosłych;
- 3) 3-letnie licea ogólnokształcące dla dorosłych;
- 4) funkcjonujące w latach szkolnych:

– 2002/03-2013/14 – 2-, 3-letnie zasadnicze szkoły dla dorosłych oraz 4-letnie technika dla dorosłych,

– 2004/05-2013/14 – 2-letnie uzupełniające licea ogólnokształcące dla dorosłych dla absolwentów zasadniczych szkół zawodowych,

– 2004/05-2014/15 – 3-letnie technika uzupełniające dla dorosłych na podbudowie programowej zasadniczej szkoły zawodowej,

– 2002/03-2012/13 – 3-letnie licea profilowane dla dorosłych,

– 2002/03-2013/14 – 3-year specialised secondary schools,

– 2004/05-2013/14 – 2-year supplementary general secondary schools,

– 2004/05-2013/14 – 3-year supplementary technical secondary schools for graduates of basic vocational schools.

**6. Post-secondary schools** – educating in day, evening, part-time and full-time mode – comprise:

- 1) post-secondary schools (1-, 1,5- or 2-year), including special schools;
- 2) colleges of social work (3-year);
- 3) foreign language teacher training colleges (3-year) and teacher training colleges (3-year) operating until the 2015/16 school year, in which graduates did not obtain the title of Bachelor.

**7. Schools for adults** –educating in full-time and part-time mode – comprise:

- 1) primary schools for adults;
- 2) lower secondary schools for adults;
- 3) 3-year general secondary schools for adults;
- 4) schools operating in the school years:

– 2002/03-2013/14 – 2-, 3-year basic vocational schools for adults and 4-year technical secondary schools for adults,

– 2004/05-2013/14 – 2-year supplementary general secondary schools for adults for graduates of basic vocational schools,

– 2004/05-2014/15 – 3-year supplementary technical secondary schools for adults based on the curriculum of basic vocational school,

– 2002/03-2012/13 – 3-year specialised secondary schools for adults,

– 2002/03-2016/17 – 3-letnie licea ogólnokształcące dla dorosłych.

**8. Szkoły specjalne** organizowane są dla dzieci i młodzieży ze specjalnymi potrzebami edukacyjnymi, w tym dla młodzieży niepełnosprawnej. Kształcenie może być realizowane w systemie szkolnym lub w formie indywidualnej. Kształcenie specjalne odbywa się w szkołach ogólnodostępnych (w których tworzone są oddziały specjalne lub klasy integracyjne i ogólnodostępne), w funkcjonujących samodzielnie szkołach specjalnych oraz w specjalnych ośrodkach szkolno-wychowawczych, innych placówkach oświatowo-wychowawczych lub w placówkach wykonujących działalność leczniczą (łącznie z zakładami lecznictwa uzdrowiskowego).

**9.** Dane dotyczące wychowania przedszkolnego i szkół podano według stanu na początku roku szkolnego; dane o absolwentach – na koniec roku szkolnego.

**10.** Prezentowane informacje, z wyjątkiem danych o szkołach wyższych, opracowano na podstawie systemu informacji oświatowej administrowanego przez Ministerstwo Edukacji Narodowej.

Od roku akademickiego 2017/18 dane o szkołach wyższych, z wyjątkiem danych o części szkół teologicznych opracowano na podstawie Zintegrowanego Systemu Informacji o Nauce i Szkolnictwie Wyższym POL-on administrowanego przez Ministerstwo Nauki i Szkolnictwa Wyższego.

– 2002/03-2016/17 – 3-year general secondary schools for adults.

**8. Special schools** are organised for children and youth with special educational needs, including youth with disabilities. Education may be conducted within the school system or individually. Education is provided in mainstream schools (in which special or integrated and mainstream sections are established), in special schools operating independently, as well as in special educational care centres, other educational institutions or in the units performing health care activities (including health resort treatment).

**9.** Data regarding pre-primary education and schools are provided as of the beginning of the school year; data concerning graduates – as of the end of the school year;

**10.** The presented information, excluding the data on higher education institutions, has been compiled on the basis of the Educational Information System administered by the Ministry of National Education.

Since the 2017/18 academic year, data on higher education institutions, excluding the data on a part of schools of theology, have been compiled on the basis of the Integrated System of Information on Science and Higher Education POL-on administered by the Ministry of Science and Higher Education.

**TABL. 1 (48). SZKOŁY PODSTAWOWE DLA DZIECI I MŁODZIEŻY W ROKU SZKOLNYM 2018/19**  
**PRIMARY SCHOOLS FOR CHILDREN AND YOUTH IN THE 2018/19 SCHOOL YEAR**

WYSZCZEGÓLNIENIE SPECIFICATION	Szkoły Schools	Oddziały <sup>a</sup> Sections <sup>a</sup>	Uczniowie Pupils		
			ogółem total	z ogółem of total	
				kobiety females	klasa I grade I
<b>WOJEWÓDZTWO .....</b>	<b>570</b>	<b>5745</b>	<b>89585</b>	<b>43363</b>	<b>10795</b>
<b>VOIVODSHIP</b>					
miasta urban areas .....	154	2361	45560	21965	5525
wieś rural areas .....	416	3385	44025	21398	5270
<b>PODREGION (SUBREGION)</b>					
<b>KIELECKI .....</b>	<b>313</b>	<b>3340</b>	<b>54571</b>	<b>26311</b>	<b>6653</b>
<b>Powiat kielecki .....</b>	122	1112	16654	8077	2095
Gminy miejsko-wiejskie: Urban-rural gminas:					
Bodzentyn .....	7	70	863	400	110
w tym miasto of which city .....	1	20	348	157	46
Chęciny .....	11	81	1042	530	109
w tym miasto of which city .....	1	18	365	189	36
Chmielnik .....	4	47	874	408	125
w tym miasto of which city .....	1	32	701	317	100
Daleszyce .....	10	97	1268	597	166
w tym miasto of which city .....	1	23	516	242	66
Łagów .....	6	45	548	258	64
w tym miasto of which city .....	3	28	425	197	49
Morawica .....	10	84	1480	689	206
w tym miasto of which city .....	1	20	413	202	55
Gminy wiejskie: Rural gminas:					
Bieliny .....	8	62	861	431	97
Górno .....	8	82	1260	614	140
Łopuszno .....	6	39	696	327	84
Maslów .....	5	41	647	315	80
Miedziana Góra .....	3	48	858	418	126
Mniów .....	5	45	733	378	99
Nowa Słupia .....	8	62,5	707	357	87

a Liczby oddziałów mogą się nie sumować ze względu na zaokrąglenia wartości ułamkowych.

Źródło: dane Ministerstwa Edukacji Narodowej.

a Data on sections may not sum up due to rounding.

Source: data of the Ministry of National Education.

**TABL. 1 (48). SZKOŁY PODSTAWOWE DLA DZIECI I MŁODZIEŻY W ROKU SZKOLNYM 2018/19 (cd.)**  
**PRIMARY SCHOOLS FOR CHILDREN AND YOUTH IN THE 2018/19 SCHOOL YEAR (cont.)**

WYSZCZEGÓLNIENIE SPECIFICATION	Szkoły Schools	Oddziały <sup>a</sup> Sections <sup>a</sup>	Uczniowie Pupils		
			ogółem total	z ogółem of total	
				kobiety females	klasa I grade I
<b>PODREGION KIELECKI (cd.)</b>					
<b>SUBREGION KIELECKI (cont.)</b>					
<b>Powiat kielecki (dok.)</b>					
Gminy wiejskie (dok.):					
Rural gminas (cont.):					
Piekoszków .....	8	83	1399	707	168
Pierzchnica .....	2	25	408	188	45
Raków .....	5	34	401	188	44
Sitkówka-Nowiny .....	3	43	789	382	94
Strawczyn .....	8	68	931	461	126
Zagnańsk .....	5	55	889	429	125
<b>Powiat konecki .....</b>	<b>38</b>	<b>364</b>	<b>5634</b>	<b>2745</b>	<b>659</b>
Gminy miejsko-wiejskie:					
Urban-rural gminas:					
Końskie .....	13	143	2433	1204	286
w tym miasto of which city .....	4	60	1275	644	154
Radoszyce .....	7	58	793	387	85
w tym miasto of which city .....	1	17	357	176	44
Stąporków .....	7	65	996	463	118
w tym miasto of which city .....	2	31	601	275	63
Gminy wiejskie:					
Rural gminas:					
Falków .....	2	22	337	155	44
Gowarczów .....	2	22	344	170	35
Ruda Maleniecka .....	2	12	196	96	29
Słupia Konecka .....	3	24	231	109	23
Smyków .....	2	18	304	161	39

a Liczby oddziałów mogą się nie sumować ze względu na zaokrąglenia wartości ułamkowych.

Ź r ó d ł o: dane Ministerstwa Edukacji Narodowej.

a Data on sections may not sum up due to rounding.

S o u r c e: data of the Ministry of National Education.



**TABL. 1 (48). SZKOŁY PODSTAWOWE DLA DZIECI I MŁODZIEŻY W ROKU SZKOLNYM 2018/19 (cd.)**  
 PRIMARY SCHOOLS FOR CHILDREN AND YOUTH IN THE 2018/19 SCHOOL YEAR (cont.)

WYSZCZEGÓLNIENIE SPECIFICATION	Szkoły Schools	Oddziały <sup>a</sup> Sections <sup>a</sup>	Uczniowie Pupils		
			ogółem total	z ogółem of total	
				kobiety females	klasa I grade I
<b>PODREGION KIELECKI (cd.)</b> <b>SUBREGION KIELECKI (cont.)</b>					
<b>Powiat ostrowiecki .....</b>	<b>40</b>	<b>444</b>	<b>7162</b>	<b>3405</b>	<b>800</b>
Gmina miejska:					
Urban gmina:					
Ostrowiec Świętokrzyski .....	20	260	4587	2142	511
Gminy miejsko-wiejskie:					
Urban-rural gminas:					
Ćmielów .....	3	23	417	215	35
w tym miasto of which city .....	1	15	297	157	23
Kunów .....	5	48	569	280	66
w tym miasto of which city .....	1	17	343	171	43
Gminy wiejskie:					
Rural gminas:					
Baltów .....	2	16	202	97	30
Bodzechów .....	6	62	858	404	84
Waśniów .....	4	35	529	267	74
<b>Powiat skarżyski .....</b>	<b>30</b>	<b>300</b>	<b>4621</b>	<b>2174</b>	<b>528</b>
Gmina miejska:					
Urban gmina:					
Skarżysko-Kamienna .....	15	164	2867	1346	340
Gmina miejsko-wiejska:					
Urban-rural gmina:					
Suchedniów .....	3	35	572	273	64
w tym miasto of which city .....	2	27	470	215	49
Gminy wiejskie:					
Rural gminas:					
Bliżyn .....	4	34	403	198	41
Łączna .....	3	28	364	155	36
Skarżysko Kościelne .....	5	39	415	202	47

<sup>a</sup> Liczby oddziałów mogą się nie sumować ze względu na zaokrąglenia wartości ułamkowych.

Źródło: dane Ministerstwa Edukacji Narodowej.

<sup>a</sup> Data on sections may not sum up due to rounding.

Source: data of the Ministry of National Education.

**TABL. 1 (48). SZKOŁY PODSTAWOWE DLA DZIECI I MŁODZIEŻY W ROKU SZKOLNYM 2018/19 (cd.)**  
**PRIMARY SCHOOLS FOR CHILDREN AND YOUTH IN THE 2018/19 SCHOOL YEAR (cont.)**

WYSZCZEGÓLNIENIE SPECIFICATION	Szkoły Schools	Oddziały <sup>a</sup> Sections <sup>a</sup>	Uczniowie Pupils		
			ogółem total	z ogółem of total	
				kobiety females	klasa I grade I
<b>PODREGION KIELECKI (dok.)</b> <b>SUBREGION KIELECKI (cont.)</b>					
<b>Powiat starachowicki .....</b>	<b>41</b>	<b>406</b>	<b>6381</b>	<b>3068</b>	<b>744</b>
Gmina miejska:					
Urban gmina:					
Starachowice .....	10	165	3189	1513	378
Gmina miejsko-wiejska:					
Urban-rural gmina:					
Wąchock .....	3	30	402	205	46
w tym miasto of which city .....	1	14	210	111	28
Gminy wiejskie:					
Rural gminas:					
Brody .....	10	77	771	366	88
Mirzec .....	8	58	690	329	74
Pawłów .....	10	76	1329	655	158
<b>Miasto na prawach powiatu</b>					
City with powiat status					
<b>Kielce .....</b>	<b>42</b>	<b>715</b>	<b>14119</b>	<b>6842</b>	<b>1827</b>

a Liczby oddziałów mogą się nie sumować ze względu na zaokrąglenia wartości ułamkowych.

Źródło: dane Ministerstwa Edukacji Narodowej.

a Data on sections may not sum up due to rounding.

Source: data of the Ministry of National Education.

**TABL. 1 (48). SZKOŁY PODSTAWOWE DLA DZIECI I MŁODZIEŻY W ROKU SZKOLNYM 2018/19 (cd.)**  
**PRIMARY SCHOOLS FOR CHILDREN AND YOUTH IN THE 2018/19 SCHOOL YEAR (cont.)**

WYSZCZEGÓLNIENIE SPECIFICATION	Szkoły Schools	Oddziały <sup>a</sup> Sections <sup>a</sup>	Uczniowie Pupils		
			ogółem total	z ogółem of total	
				kobiety females	klasa I grade I
<b>PODREGION (SUBREGION)</b>					
<b>SANDOMIERSKO- JĘDRZEJOWSKI .....</b>	<b>257</b>	<b>2405</b>	<b>35014</b>	<b>17052</b>	<b>4142</b>
<b>Powiat buski .....</b>	<b>32</b>	<b>309</b>	<b>5092</b>	<b>2518</b>	<b>598</b>
Gminy miejsko-wiejskie: Urban-rural gminas:					
Busko-Zdrój .....	12	128	2398	1171	306
w tym miasto of which city .....	5	67	1566	776	195
Stopnica .....	1	22	495	246	50
w tym miasto of which city .....	1	22	495	246	50
Wiślica .....	2	25	326	177	33
w tym miasto of which city .....	1	17	282	149	29
Gminy wiejskie: Rural gminas:					
Gnojno .....	4	26	302	152	31
Nowy Korczyn .....	3	29	336	158	40
Pacanów .....	4	35	528	268	57
Solec-Zdrój .....	3	19	366	170	51
Tuczępy .....	3	25	341	176	30
<b>Powiat jędrzejowski .....</b>	<b>53</b>	<b>461</b>	<b>6790</b>	<b>3321</b>	<b>811</b>
Gminy miejsko-wiejskie: Urban-rural gminas:					
Jędrzejów .....	17	149	2362	1150	286
w tym miasto of which city .....	7	79	1648	811	193
Małogoszcz .....	6	60	939	445	88
w tym miasto of which city .....	1	26	478	219	42
Sędziszów .....	6	61	914	459	112
w tym miasto of which city .....	2	29	611	307	81

a Liczby oddziałów mogą się nie sumować ze względu na zaokrąglenia wartości ułamkowych.

Źródło: dane Ministerstwa Edukacji Narodowej.

a Data on sections may not sum up due to rounding.

Source: data of the Ministry of National Education.

**TABL. 1 (48). SZKOŁY PODSTAWOWE DLA DZIECI I MŁODZIEŻY W ROKU SZKOLNYM 2018/19 (cd.)**  
**PRIMARY SCHOOLS FOR CHILDREN AND YOUTH IN THE 2018/19 SCHOOL YEAR (cont.)**

WYSZCZEGÓLNIENIE SPECIFICATION	Szkoły Schools	Oddziały <sup>a</sup> Sections <sup>a</sup>	Uczniowie Pupils		
			ogółem total	z ogółem of total	
				kobiety females	klasa I grade I
<b>PODREGION SANDOMIERSKO- -JĘDRZEJOWSKI (cd.)</b>					
<b>SUBREGION SANDOMIERSKO- -JĘDRZEJOWSKI (cont.)</b>					
<b>Powiat jędrzejowski (dok.)</b>					
Gminy wiejskie:					
Rural gminas:					
Imielno .....	3	23	310	155	40
Nagłowice .....	2	22	393	210	42
Oksa .....	2	21	372	182	45
Słupia .....	3	21	320	164	31
Sobków .....	8	60	707	343	107
Wodzisław .....	6	44	473	213	60
<b>Powiat kazimierski .....</b>	<b>15</b>	<b>149</b>	<b>2251</b>	<b>1121</b>	<b>267</b>
Gminy miejsko-wiejskie:					
Urban-rural gminas:					
Kazimierza Wielka .....	6	71	1128	550	137
w tym miasto of which city .....	2	35	701	350	75
Skalbmierz .....	2	27	486	233	52
w tym miasto of which city .....	1	19	385	175	38
Gminy wiejskie:					
Rural gminas:					
Bejsce .....	2	15	218	123	25
Czarnocin .....	3	20	220	113	31
Opatowiec .....	2	16	199	102	22

<sup>a</sup> Liczby oddziałów mogą się nie sumować ze względu na zaokrąglenia wartości ułamkowych.

Źródło: dane Ministerstwa Edukacji Narodowej.

<sup>a</sup> Data on sections may not sum up due to rounding.

Source: data of the Ministry of National Education.

**TABL. 1 (48). SZKOŁY PODSTAWOWE DLA DZIECI I MŁODZIEŻY W ROKU SZKOLNYM 2018/19 (cd.)**  
**PRIMARY SCHOOLS FOR CHILDREN AND YOUTH IN THE 2018/19 SCHOOL YEAR (cont.)**

WYSZCZEGÓLNIENIE SPECIFICATION	Szkoły Schools	Oddziały <sup>a</sup> Sections <sup>a</sup>	Uczniowie Pupils		
			ogółem total	z ogółem of total	
				kobiety females	klasa I grade I
<b>PODREGION SANDOMIERSKO- -JĘDRZEJOWSKI (cd.)</b>					
<b>SUBREGION SANDOMIERSKO- -JĘDRZEJOWSKI (cont.)</b>					
<b>Powiat opatowski .....</b>	<b>32</b>	<b>289</b>	<b>3662</b>	<b>1756</b>	<b>400</b>
Gminy miejsko-wiejskie:					
Urban-rural gminas:					
Opatów .....	4	49	798	375	102
w tym miasto of which city .....	2	37	722	348	94
Ożarów .....	7	70	861	400	75
w tym miasto of which city .....	2	37	672	327	61
Gminy wiejskie:					
Rural gminas:					
Baćkowice .....	4	32	389	187	38
Iwaniska .....	5	41	521	277	65
Lipnik .....	2	19	336	160	42
Sadowie .....	2	18	270	131	23
Tarłów .....	4	30	227	100	26
Wojciechowice .....	4	30	260	126	29
<b>Powiat pińczowski .....</b>	<b>25</b>	<b>204</b>	<b>2728</b>	<b>1300</b>	<b>344</b>
Gminy miejsko-wiejskie:					
Urban-rural gminas:					
Działoszyce .....	3	20	290	136	35
w tym miasto of which city .....	1	8	174	78	21
Pińczów .....	12	113	1526	738	200
w tym miasto of which city .....	5	63	1043	492	143
Gminy wiejskie:					
Rural gminas:					
Kije .....	3	20	313	157	35
Michałów .....	4	28	333	150	46
Złota .....	3	23	266	119	28

a Liczby oddziałów mogą się nie sumować ze względu na zaokrąglenia wartości ułamkowych.

Źródło: dane Ministerstwa Edukacji Narodowej.

a Data on sections may not sum up due to rounding.

Source: data of the Ministry of National Education.

**TABL. 1 (48). SZKOŁY PODSTAWOWE DLA DZIECI I MŁODZIEŻY W ROKU SZKOLNYM 2018/19 (cd.)**  
**PRIMARY SCHOOLS FOR CHILDREN AND YOUTH IN THE 2018/19 SCHOOL YEAR (cont.)**

WYSZCZEGÓLNIENIE SPECIFICATION	Szkoły Schools	Oddziały <sup>a</sup> Sections <sup>a</sup>	Uczniowie Pupils		
			ogółem total	z ogółem of total	
				kobiety females	klasa I grade I
<b>PODREGION SANDOMIERSKO- -JĘDRZEJOWSKI (cd.)</b>					
<b>SUBREGION SANDOMIERSKO- -JĘDRZEJOWSKI (cont.)</b>					
<b>Powiat sandomierski .....</b>	<b>47</b>	<b>427</b>	<b>5507</b>	<b>2657</b>	<b>646</b>
Gmina miejska:					
Urban gmina:					
Sandomierz .....	7	101	1723	849	226
Gminy miejsko-wiejskie:					
Urban-rural gminas:					
Koprzywnica .....	4	40	469	224	53
w tym miasto of which city .....	1	19	358	179	42
Zawichost .....	3	24	338	150	39
w tym miasto of which city .....	2	16	219	86	25
Gminy wiejskie:					
Rural gminas:					
Dwikozy .....	8	58	592	282	71
Klimontów .....	6	51	593	257	57
Łonów .....	5	41	595	317	72
Obrazów .....	4	33	389	192	47
Samorzec .....	6	49	551	260	55
Wilczyce .....	4	30	257	126	26
<b>Powiat staszowski .....</b>	<b>31</b>	<b>344</b>	<b>5507</b>	<b>2723</b>	<b>670</b>
Gminy miejsko-wiejskie:					
Urban-rural gminas:					
Osiek .....	5	44	546	278	65
w tym miasto of which city .....	1	13	223	116	22
Polaniec .....	3	52	1010	507	128
w tym miasto of which city .....	1	38	850	430	105
Staszów .....	9	111	1990	972	230
w tym miasto of which city .....	3	63	1355	652	159

a Liczby oddziałów mogą się nie sumować ze względu na zaokrąglenia wartości ułamkowych.

Źródło: dane Ministerstwa Edukacji Narodowej.

a Data on sections may not sum up due to rounding.

Source: data of the Ministry of National Education.

**TABL. 1 (48). SZKOŁY PODSTAWOWE DLA DZIECI I MŁODZIEŻY W ROKU SZKOLNYM 2018/19 (dok.)**  
**PRIMARY SCHOOLS FOR CHILDREN AND YOUTH IN THE 2018/19 SCHOOL YEAR (cont.)**

WYSZCZEGÓLNIENIE SPECIFICATION	Szkoły Schools	Oddziały <sup>a</sup> Sections <sup>a</sup>	Uczniowie Pupils		
			ogółem total	z ogółem of total	
				kobiety females	klasa I grade I
<b>PODREGION SANDOMIERSKO- -JĘDRZEJOWSKI (dok.)</b>					
<b>SUBREGION SANDOMIERSKO- -JĘDRZEJOWSKI (cont.)</b>					
<b>Powiat staszowski (dok.)</b>					
Gminy wiejskie:					
Rural gminas:					
Bogoria .....	4	40	646	322	80
Łubnice .....	4	32	282	129	30
Oleśnica .....	1	15	264	139	35
Rytwiany .....	3	31	466	225	58
Szydłów .....	2	19	303	151	44
<b>Powiat włoszczowski .....</b>	<b>22</b>	<b>222</b>	<b>3477</b>	<b>1656</b>	<b>406</b>
Gmina miejsko-wiejska:					
Urban-rural gmina:					
Włoszczowa .....	7	83	1492	712	181
w tym miasto of which city .....	2	46	972	479	112
Gminy wiejskie:					
Rural gminas:					
Kluczewsko .....	3	33	444	222	51
Krasocin .....	7	62	894	424	96
Moskorzew .....	2	15	156	72	10
Radków .....	1	11	182	84	26
Secemin .....	2	18	309	142	42

<sup>a</sup> Liczby oddziałów mogą się nie sumować ze względu na zaokrąglenia wartości ułamkowych.

Źródło: dane Ministerstwa Edukacji Narodowej.

<sup>a</sup> Data on sections may not sum up due to rounding.

Source: data of the Ministry of National Education.

**TABL. 2 (49). GIMNAZJA DLA DZIECI I MŁODZIEŻY W ROKU SZKOLNYM 2018/19**  
**LOWER SECONDARY SCHOOLS FOR CHILDREN AND YOUTH IN THE 2018/19 SCHOOL YEAR**

WYSZCZEGÓLNIENIE SPECIFICATION	Szkoły Schools	Oddziały Sections	Uczniowie Students		Absolwenci <sup>a</sup> Graduates <sup>a</sup>	
			ogółem total	w tym kobiety of which females	ogółem total	w tym kobiety of which females
<b>WOJEWÓDZTWO .....</b>	<b>69</b>	<b>560</b>	<b>11299</b>	<b>5595</b>	<b>11194</b>	<b>5448</b>
<b>VOIVODSHIP</b>						
miasta urban areas .....	39	309	6520	3191	6404	3077
wieś rural areas .....	30	251	4779	2404	4790	2371
<b>PODREGION (SUBREGION)</b>						
<b>KIELECKI .....</b>	<b>32</b>	<b>329</b>	<b>6780</b>	<b>3378</b>	<b>6570</b>	<b>3173</b>
<b>Powiat kielecki .....</b>	<b>7</b>	<b>96</b>	<b>1988</b>	<b>1052</b>	<b>1961</b>	<b>968</b>
Gminy miejsko-wiejskie:						
Urban-rural gminas:						
Bodzentyn .....	2	5	109	57	101	49
w tym miasto of which city .....	1	4	83	45	82	46
Chęciny .....	-	7	139	71	132	54
w tym miasto of which city .....	-	4	93	51	91	35
Chmielnik .....	1	5	98	52	110	58
w tym miasto of which city .....	1	5	98	52	110	58
Daleszyce .....	-	7	155	86	124	56
w tym miasto of which city .....	-	5	120	68	102	42
Łagów .....	1	3	60	27	68	31
w tym miasto of which city .....	1	3	60	27	68	31
Morawica .....	-	8	171	84	178	86
w tym miasto of which city .....	-	3	76	39	63	41
Gminy wiejskie:						
Rural gminas:						
Bieliny .....	-	5	113	56	138	63
Górno .....	-	5	98	53	114	59
Łopuszno .....	-	4	100	61	106	53
Masłów .....	-	4	72	33	70	34
Miedziana Góra .....	-	5	106	62	106	44
Mniów .....	-	3	87	56	93	56
Nowa Słupia .....	1	5	96	50	86	45

a Z roku szkolnego 2017/18.

Źródło: dane Ministerstwa Edukacji Narodowej.

a From the 2017/18 school year.

Source: data of the Ministry of National Education.



TABL. 2 (49). GIMNAZJA DLA DZIECI I MŁODZIEŻY W ROKU SZKOLNYM 2018/19 (cd.)

LOWER SECONDARY SCHOOLS FOR CHILDREN AND YOUTH IN THE 2018/19 SCHOOL YEAR (cont.)

WYSZCZEGÓLNIENIE SPECIFICATION	Szkoły Schools	Oddziały Sections	Uczniowie Students		Absolwenci <sup>a</sup> Graduates <sup>a</sup>	
			ogółem total	w tym kobiety of which females	ogółem total	w tym kobiety of which females
<b>PODREGION KIELECKI (cd.)</b> <b>SUBREGION KIELECKI (cont.)</b>						
<b>Powiat kielecki (dok.)</b>						
Gminy wiejskie (dok.):						
Rural gminas (cont.):						
Piekoszków .....	1	9	179	95	148	77
Pierzchnica .....	-	3	55	32	56	32
Raków .....	1	4	73	34	64	32
Sitkówka-Nowiny .....	-	3	71	34	79	51
Strawczyn .....	-	6	113	68	102	49
Zagnańsk .....	-	5	93	41	86	39
<b>Powiat konecki .....</b>	<b>-</b>	<b>36</b>	<b>720</b>	<b>354</b>	<b>700</b>	<b>324</b>
Gminy miejsko-wiejskie:						
Urban-rural gminas:						
Końskie .....	-	17	339	163	319	157
w tym miasto of which city .....	-	8	187	82	216	106
Radoszyce .....	-	5	88	46	95	51
w tym miasto of which city .....	-	4	83	41	85	41
Stąporków .....	-	5	118	53	131	52
w tym miasto of which city .....	-	4	94	46	102	45
Gminy wiejskie:						
Rural gminas:						
Falków .....	-	2	40	22	29	14
Gowarczów .....	-	2	46	21	43	14
Ruda Maleniecka .....	-	1	20	11	24	10
Słupia Konecka .....	-	2	31	19	27	8
Smyków .....	-	2	38	19	32	18

a Z roku szkolnego 2017/18.

Ź r ó d ł o: dane Ministerstwa Edukacji Narodowej.

a From the 2017/18 school year.

S o u r c e: data of the Ministry of National Education.

TABL. 2 (49). GIMNAZJA DLA DZIECI I MŁODZIEŻY W ROKU SZKOLNYM 2018/19 (cd.)

LOWER SECONDARY SCHOOLS FOR CHILDREN AND YOUTH IN THE 2018/19 SCHOOL YEAR (cont.)

WYSZCZEGÓLNIENIE SPECIFICATION	Szkoły Schools	Oddziały Sections	Uczniowie Students		Absolwenci <sup>a</sup> Graduates <sup>a</sup>	
			ogółem total	w tym kobiety of which females	ogółem total	w tym kobiety of which females
<b>PODREGION KIELECKI (cd.)</b> <b>SUBREGION KIELECKI (cont.)</b>						
<b>Powiat ostrowiecki .....</b>	<b>11</b>	<b>51</b>	<b>925</b>	<b>475</b>	<b>898</b>	<b>438</b>
Gmina miejska:						
Urban gmina:						
Ostrowiec Świętokrzyski .....	7	37	630	312	573	267
Gminy miejsko-wiejskie:						
Urban-rural gminas:						
Ómielów .....	2	3	56	28	64	32
w tym miasto of which city .....	1	2	42	20	41	23
Kunów .....	-	3	60	34	65	35
w tym miasto of which city .....	-	3	60	34	65	35
Gminy wiejskie:						
Rural gminas:						
Bałtów .....	-	1	15	10	31	13
Bodzechów .....	1	4	94	54	105	61
Waśniów .....	1	3	70	37	60	30
<b>Powiat skarżyski .....</b>	<b>4</b>	<b>30</b>	<b>570</b>	<b>271</b>	<b>548</b>	<b>266</b>
Gmina miejska:						
Urban gmina:						
Skarżysko-Kamienna .....	4	20	365	182	325	154
Gmina miejsko-wiejska:						
Urban-rural gmina:						
Suchedniów .....	-	3	81	32	79	36
w tym miasto of which city .....	-	3	81	32	79	36
Gminy wiejskie:						
Rural gminas:						
Bliżyn .....	-	3	49	19	45	19
Łączna .....	-	2	32	16	57	35
Skarżysko Kościelne .....	-	2	43	22	42	22

a Z roku szkolnego 2017/18.

Źródło: dane Ministerstwa Edukacji Narodowej.

a From the 2017/18 school year.

Source: data of the Ministry of National Education.

TABL. 2 (49). GIMNAZJA DLA DZIECI I MŁODZIEŻY W ROKU SZKOLNYM 2018/19 (cd.)

LOWER SECONDARY SCHOOLS FOR CHILDREN AND YOUTH IN THE 2018/19 SCHOOL YEAR (cont.)

WYSZCZEGÓLNIENIE SPECIFICATION	Szkoły Schools	Oddziały Sections	Uczniowie Students		Absolwenci <sup>a</sup> Graduates <sup>a</sup>	
			ogółem total	w tym kobiety of which females	ogółem total	w tym kobiety of which females
<b>PODREGION KIELECKI (dok.)</b>						
<b>SUBREGION KIELECKI (cont.)</b>						
<b>Powiat starachowicki .....</b>	<b>6</b>	<b>37</b>	<b>804</b>	<b>401</b>	<b>800</b>	<b>403</b>
Gmina miejska:						
Urban gmina:						
Starachowice .....	6	19	427	210	392	186
Gmina miejsko-wiejska:						
Urban-rural gmina:						
Wąchock .....	-	3	70	29	57	35
w tym miasto of which city .....	-	3	70	29	57	35
Gminy wiejskie:						
Rural gminas:						
Brody .....	-	4	81	42	106	60
Mirzec .....	-	3	64	36	78	37
Pawłów .....	-	8	162	84	167	85
<b>Miasto na prawach powiatu</b>						
City with powiat status						
<b>Kielce .....</b>	<b>4</b>	<b>79</b>	<b>1773</b>	<b>825</b>	<b>1663</b>	<b>774</b>

a Z roku szkolnego 2017/18.

Źródło: dane Ministerstwa Edukacji Narodowej.

a From the 2017/18 school year.

Source: data of the Ministry of National Education.

TABL. 2 (49). GIMNAZJA DLA DZIECI I MŁODZIEŻY W ROKU SZKOLNYM 2018/19 (cd.)

LOWER SECONDARY SCHOOLS FOR CHILDREN AND YOUTH IN THE 2018/19 SCHOOL YEAR (cont.)

WYSZCZEGÓLNIENIE SPECIFICATION	Szkoły Schools	Oddziały Sections	Uczniowie Students		Absolwenci <sup>a</sup> Graduates <sup>a</sup>	
			ogółem total	w tym kobiety of which females	ogółem total	w tym kobiety of which females
<b>PODREGION (SUBREGION)</b>						
<b>SANDOMIERSKO- JĘDRZEJOWSKI .....</b>	<b>37</b>	<b>231</b>	<b>4519</b>	<b>2217</b>	<b>4624</b>	<b>2275</b>
<b>Powiat buski .....</b>	<b>8</b>	<b>32</b>	<b>667</b>	<b>329</b>	<b>682</b>	<b>346</b>
Gminy miejsko-wiejskie:						
Urban-rural gminas:						
Busko-Zdrój .....	5	14	295	148	293	145
w tym miasto of which city .....	3	7	179	89	193	99
Stopnica .....	-	3	77	37	75	41
w tym miasto of which city .....	-	3	77	37	75	41
Wiślica .....	1	3	56	26	52	23
w tym miasto of which city .....	1	3	56	26	52	23
Gminy wiejskie:						
Rural gminas:						
Gnojno .....	-	2	40	23	46	20
Nowy Korczyn .....	-	2	36	21	51	29
Pacanów .....	-	4	71	29	69	32
Solec-Zdrój .....	1	2	40	23	46	27
Tuczępy .....	1	2	52	22	50	29
<b>Powiat jędrzejowski .....</b>	<b>2</b>	<b>40</b>	<b>809</b>	<b>402</b>	<b>863</b>	<b>421</b>
Gminy miejsko-wiejskie:						
Urban-rural gminas:						
Jędrzejów .....	-	14	275	139	311	140
w tym miasto of which city .....	-	14	275	139	311	140
Małogoszcz .....	-	6	120	62	116	63
w tym miasto of which city .....	-	3	69	37	71	36
Sędziszów .....	2	5	105	55	114	52
w tym miasto of which city .....	1	3	59	31	76	37

a Z roku szkolnego 2017/18.

Źródło: dane Ministerstwa Edukacji Narodowej.

a From the 2017/18 school year.

Source: data of the Ministry of National Education.

TABL. 2 (49). GIMNAZJA DLA DZIECI I MŁODZIEŻY W ROKU SZKOLNYM 2018/19 (cd.)

LOWER SECONDARY SCHOOLS FOR CHILDREN AND YOUTH IN THE 2018/19 SCHOOL YEAR (cont.)

WYSZCZEGÓLNIENIE SPECIFICATION	Szkoły Schools	Oddziały Sections	Uczniowie Students		Absolwenci <sup>a</sup> Graduates <sup>a</sup>	
			ogółem total	w tym kobiety of which females	ogółem total	w tym kobiety of which females
<b>PODREGION SANDOMIERSKO- -JĘDRZEJOWSKI (cd.)</b>						
<b>SUBREGION SANDOMIERSKO- -JĘDRZEJOWSKI (cont.)</b>						
<b>Powiat jędrzejowski (dok.)</b>						
Gminy wiejskie:						
Rural gminas:						
Imielno .....	-	2	42	16	31	17
Nagłowice .....	-	2	36	22	38	22
Oksa .....	-	2	40	19	53	28
Słupia .....	-	3	49	29	57	29
Sobków .....	-	4	87	37	83	40
Wodzisław .....	-	2	55	23	60	30
<b>Powiat kazimierski .....</b>	<b>4</b>	<b>17</b>	<b>307</b>	<b>148</b>	<b>291</b>	<b>138</b>
Gminy miejsko-wiejskie:						
Urban-rural gminas:						
Kazimierza Wielka .....	2	9	154	75	145	72
w tym miasto of which city .....	1	5	115	55	116	58
Skalmierz .....	1	3	62	30	62	33
w tym miasto of which city .....	1	2	43	19	52	27
Gminy wiejskie:						
Rural gminas:						
Bejsce .....	1	2	33	12	26	10
Czarnocin .....	-	2	40	24	35	14
Opatowiec .....	-	1	18	7	23	9

a Z roku szkolnego 2017/18.

Źródło: dane Ministerstwa Edukacji Narodowej.

a From the 2017/18 school year.

Source: data of the Ministry of National Education.

TABL. 2 (49). GIMNAZJA DLA DZIECI I MŁODZIEŻY W ROKU SZKOLNYM 2018/19 (dok.)

LOWER SECONDARY SCHOOLS FOR CHILDREN AND YOUTH IN THE 2018/19 SCHOOL YEAR (cont.)

WYSZCZEGÓLNIENIE SPECIFICATION	Szkoły Schools	Oddziały Sections	Uczniowie Students		Absolwenci <sup>a</sup> Graduates <sup>a</sup>	
			ogółem total	w tym kobiety of which females	ogółem total	w tym kobiety of which females
<b>PODREGION SANDOMIERSKO- -JĘDRZEJOWSKI (cd.)</b>						
<b>SUBREGION SANDOMIERSKO- -JĘDRZEJOWSKI (cont.)</b>						
<b>Powiat opatowski .....</b>	<b>4</b>	<b>28</b>	<b>531</b>	<b>275</b>	<b>479</b>	<b>240</b>
Gminy miejsko-wiejskie:						
Urban-rural gminas:						
Opatów .....	-	5	103	50	106	51
w tym miasto of which city .....	-	4	98	49	101	50
Ożarów .....	3	7	126	69	100	47
w tym miasto of which city .....	2	5	114	63	96	47
Gminy wiejskie:						
Rural gminas:						
Baćkowice .....	-	2	51	24	44	18
Iwaniska .....	-	3	74	33	74	41
Lipnik .....	-	3	57	31	60	35
Sadowie .....	-	3	40	22	37	19
Tartów .....	1	4	48	25	31	19
Wojciechowice .....	-	1	32	21	27	10
<b>Powiat pińczowski .....</b>	<b>5</b>	<b>21</b>	<b>356</b>	<b>177</b>	<b>396</b>	<b>185</b>
Gminy miejsko-wiejskie:						
Urban-rural gminas:						
Działoszyce .....	-	2	40	25	45	23
w tym miasto of which city .....	-	2	40	25	45	23
Pińczów .....	3	14	208	102	217	99
w tym miasto of which city .....	2	13	204	102	215	99
Gminy wiejskie:						
Rural gminas:						
Kije .....	1	2	34	12	38	19
Michałów .....	-	2	47	27	55	22
Złota .....	1	1	27	11	41	22

a Z roku szkolnego 2017/18.

Ź r ó d ł o: dane Ministerstwa Edukacji Narodowej.

a From the 2017/18 school year.

S o u r c e: data of the Ministry of National Education.

TABL. 2 (49). GIMNAZJA DLA DZIECI I MŁODZIEŻY W ROKU SZKOLNYM 2018/19 (cd.)

LOWER SECONDARY SCHOOLS FOR CHILDREN AND YOUTH IN THE 2018/19 SCHOOL YEAR (cont.)

WYSZCZEGÓLNIENIE SPECIFICATION	Szkoły Schools	Oddziały Sections	Uczniowie Students		Absolwenci <sup>a</sup> Graduates <sup>a</sup>	
			ogółem total	w tym kobiety of which females	ogółem total	w tym kobiety of which females
<b>PODREGION SANDOMIERSKO- -JĘDRZEJOWSKI (cd.)</b>						
<b>SUBREGION SANDOMIERSKO- -JĘDRZEJOWSKI (cont.)</b>						
<b>Powiat sandomierski .....</b>	<b>5</b>	<b>41</b>	<b>776</b>	<b>356</b>	<b>728</b>	<b>362</b>
Gmina miejska:						
Urban gmina:						
Sandomierz .....	-	14	283	140	242	126
Gminy miejsko-wiejskie:						
Urban-rural gminas:						
Koprzywnica .....	-	2	51	27	56	26
w tym miasto of which city .....	-	2	51	27	56	26
Zawichost .....	1	2	39	16	35	16
w tym miasto of which city .....	1	2	39	16	35	16
Gminy wiejskie:						
Rural gminas:						
Dwikozy .....	2	5	95	41	107	50
Klimontów .....	-	4	80	34	89	49
Łonów .....	-	4	78	35	68	31
Obrazów .....	-	3	57	19	51	26
Samorzec .....	2	4	67	35	50	25
Wilczyce .....	-	3	26	9	30	13
<b>Powiat staszowski .....</b>	<b>3</b>	<b>30</b>	<b>637</b>	<b>311</b>	<b>723</b>	<b>356</b>
Gminy miejsko-wiejskie:						
Urban-rural gminas:						
Osiek .....	1	3	64	29	73	33
w tym miasto of which city .....	1	3	64	29	73	33
Polaniec .....	-	5	117	63	124	61
w tym miasto of which city .....	-	4	96	53	108	54
Staszów .....	-	10	220	109	247	124
w tym miasto of which city .....	-	8	183	93	208	109

a Z roku szkolnego 2017/18.

Ź r ó d ł o: dane Ministerstwa Edukacji Narodowej.

a From the 2017/18 school year.

S o u r c e: data of the Ministry of National Education.

TABL. 2 (49). GIMNAZJA DLA DZIECI I MŁODZIEŻY W ROKU SZKOLNYM 2018/19 (dok.)

LOWER SECONDARY SCHOOLS FOR CHILDREN AND YOUTH IN THE 2018/19 SCHOOL YEAR (cont.)

WYSZCZEGÓLNIENIE SPECIFICATION	Szkoły Schools	Oddziały Sections	Uczniowie Students		Absolwenci <sup>a</sup> Graduates <sup>a</sup>	
			ogółem total	w tym kobiety of which females	ogółem total	w tym kobiety of which females
<b>PODREGION SANDOMIERSKO- -JĘDRZEJOWSKI (dok.)</b>						
<b>SUBREGION SANDOMIERSKO- -JĘDRZEJOWSKI (cont.)</b>						
<b>Powiat staszowski (dok.)</b>						
Gminy wiejskie:						
Rural gminas:						
Bogoria .....	-	4	75	34	95	47
Łubnice .....	-	2	35	17	38	16
Oleśnica .....	-	1	27	14	43	22
Rytwiany .....	1	3	63	30	68	39
Szydłów .....	1	2	36	15	35	14
<b>Powiat włoszczowski .....</b>	<b>6</b>	<b>22</b>	<b>436</b>	<b>219</b>	<b>462</b>	<b>227</b>
Gmina miejsko-wiejska:						
Urban-rural gmina:						
Włoszczowa .....	3	8	168	87	212	99
w tym miasto of which city .....	1	6	133	66	165	78
Gminy wiejskie:						
Rural gminas:						
Kluczewsko .....	-	3	60	28	61	24
Krasocin .....	2	7	134	65	102	57
Moskorzew .....	1	1	24	13	21	15
Radków .....	-	1	14	8	26	12
Secemin .....	-	2	36	18	40	20

a Z roku szkolnego 2017/18.

Źródło: dane Ministerstwa Edukacji Narodowej.

a From the 2017/18 school year.

Source: data of the Ministry of National Education.



TABL. 3 (50). **BRANŻOWE SZKOŁY I STOPNIA<sup>1</sup> DLA MŁODZIEŻY ORAZ SZKOŁY SPECJALNE  
 PRZYSPOSABIAJĄCE DO PRACY W ROKU SZKOLNYM 2018/19**  
 STAGE I SECTORAL VOCATIONAL SCHOOLS<sup>1</sup> FOR YOUTH AND SPECIAL JOB-TRAINING  
 SCHOOLS IN THE 2018/19 SCHOOL YEAR

WYSZCZEGÓLNIENIE SPECIFICATION	Szkoły Schools	Oddziały <sup>2</sup> Sections <sup>2</sup>	Uczniowie Students			Absolwenci <sup>3</sup> Graduates <sup>3</sup>		
			ogółem total	z ogółem of total		ogółem total	w tym kobiety of which females	
				kobiety females	klasa I grade I			
<b>WOJEWÓDZTWO .....</b>	<b>a</b>	<b>62</b>	<b>279</b>	<b>4166</b>	<b>1172</b>	<b>1400</b>	<b>1336</b>	<b>360</b>
<b>VOIVODSHIP</b>	<b>b</b>	<b>20</b>	<b>71</b>	<b>424</b>	<b>187</b>	<b>128</b>	<b>102</b>	<b>36</b>
<b>Podregion (Subregion)</b>	<b>a</b>	<b>36</b>	<b>131</b>	<b>2321</b>	<b>628</b>	<b>772</b>	<b>718</b>	<b>182</b>
<b>kielecki</b>	<b>b</b>	<b>9</b>	<b>33</b>	<b>192</b>	<b>85</b>	<b>58</b>	<b>52</b>	<b>19</b>
Powiaty: Powiats:								
kielecki .....	a	3	10	103	22	44	25	3
	b	-	-	-	-	-	-	-
konecki .....	a	7	24	295	110	85	116	33
	b	1	4	27	15	7	7	5
ostrowiecki .....	a	6	17	346	117	103	107	38
	b	1	3	41	20	13	16	4
skarżyski .....	a	5	12	202	51	63	54	16
	b	2	7	39	15	6	12	5
starachowicki .....	a	3	16	425	101	153	106	24
	b	1	5	22	8	4	7	3
Miasto na prawach powiatu: City with powiat status:								
Kielce .....	a	12	52	950	227	324	310	68
	b	4	14	63	27	28	10	2

1 Łącznie z oddziałami zasadniczych szkół zawodowych. 2 Liczby oddziałów mogą się nie sumować ze względu na zaokrąglenia wartości ułamkowych. 3 Absolwenci zasadniczych szkół zawodowych z roku szkolnego 2017/18.

Ź r ó d ł o: dane Ministerstwa Edukacji Narodowej.

1 Including basic vocational school sections. 2 Data on sections may not sum up due to rounding. 3 Graduates of basic vocational schools from the 2017/18 school year.

S o u r c e: data of the Ministry of National Education.

TABL. 3 (50). **BRANŻOWE SZKOŁY I STOPNIA<sup>1</sup> DLA MŁODZIEŻY ORAZ SZKOŁY SPECJALNE PRZYSPOSABIAJĄCE DO PRACY W ROKU SZKOLNYM 2018/19 (dok.)**  
 STAGE I SECTORAL VOCATIONAL SCHOOLS<sup>1</sup> FOR YOUTH AND SPECIAL JOB-TRAINING SCHOOLS IN THE 2018/19 SCHOOL YEAR (cont.)

WYSZCZEGÓLNIENIE SPECIFICATION		Szkoły Schools	Oddziały <sup>2</sup> Sections <sup>2</sup>	Uczniowie Students			Absolwenci <sup>3</sup> Graduates <sup>3</sup>	
				ogółem total	z ogółem of total		ogółem total	w tym kobiety of which females
					kobiety females	klasa I grade I		
<b>Podregion (Subregion)</b>	<b>a</b>	<b>26</b>	<b>148</b>	<b>1845</b>	<b>544</b>	<b>628</b>	<b>618</b>	<b>178</b>
<b>sandomiersko-jędrzejowski</b>	<b>b</b>	<b>11</b>	<b>38</b>	<b>232</b>	<b>102</b>	<b>70</b>	<b>50</b>	<b>17</b>
Powiaty: Powiats:								
buski .....	a	5	15	272	63	86	85	22
	b	1	5	35	12	7	11	4
jędrzejowski .....	a	6	24	337	104	133	114	28
	b	1	5	29	19	7	9	2
kazimierski .....	a	2	6	69	30	23	24	10
	b	1	2	25	9	1	13	4
opatowski .....	a	2	22	217	75	55	80	32
	b	4	10	51	23	22	9	4
pińczowski .....	a	3	37	154	41	61	60	21
	b	2	7	40	14	16	5	2
sandomierski .....	a	4	20	213	73	76	41	19
	b	2	9	52	25	17	3	1
staszowski .....	a	2	15	378	100	114	157	39
	b	-	-	-	-	-	-	-
włoszczowski .....	a	2	9	205	58	80	57	7
	b	-	-	-	-	-	-	-

1 Łącznie z oddziałami zasadniczych szkół zawodowych. 2 Liczby oddziałów mogą się nie sumować ze względu na zaokrąglenia wartości ułamkowych. 3 Absolwenci zasadniczych szkół zawodowych z roku szkolnego 2017/18.

Źródło: dane Ministerstwa Edukacji Narodowej.

1 Including basic vocational school sections. 2 Data on sections may not sum up due to rounding. 3 Graduates of basic vocational schools from the 2017/18 school year.

Source: data of the Ministry of National Education.

**TABL. 4 (51). LICEA OGÓLNOKSZTAŁCĄCE DLA MŁODZIEŻY W ROKU SZKOLNYM 2018/19**  
**GENERAL SECONDARY SCHOOLS FOR YOUTH IN THE 2018/19 SCHOOL YEAR**

WYSZCZEGÓLNIENIE SPECIFICATION	Szkoły Schools	Oddziały Sections	Uczniowie Students			Absolwenci <sup>a</sup> Graduates <sup>a</sup>	
			ogółem total	z ogółem of total		ogółem total	w tym kobiety of which females
				kobiety females	klasa I grade I		
<b>WOJEWÓDZTWO .....</b>	<b>71</b>	<b>566</b>	<b>15451</b>	<b>9913</b>	<b>5020</b>	<b>5234</b>	<b>3327</b>
<b>VOIVODSHIP</b>							
<b>Podregion (Subregion)</b>							
<b>kielecki</b>	<b>39</b>	<b>365</b>	<b>10342</b>	<b>6538</b>	<b>3406</b>	<b>3408</b>	<b>2151</b>
Powiaty: Powiats:							
kielecki .....	5	14	329	215	101	122	87
konecki .....	4	29	850	560	245	296	187
ostrowiecki .....	7	52	1305	842	444	405	262
skarżyski .....	3	33	858	553	256	346	220
starachowicki .....	4	33	1020	653	366	325	216
Miasto na prawach powiatu: City with powiat status:							
Kielce .....	16	204	5980	3715	1994	1914	1179
<b>Podregion (Subregion)</b>							
<b>sandomiersko-jędrzejowski .....</b>	<b>32</b>	<b>201</b>	<b>5109</b>	<b>3375</b>	<b>1614</b>	<b>1826</b>	<b>1176</b>
Powiaty: Powiats:							
buski .....	5	33	832	565	282	290	181
jędrzejowski .....	5	30	753	503	244	299	196
kazimierski .....	1	9	224	143	82	101	61
opatowski .....	4	20	558	363	182	242	150
pińczowski .....	1	12	279	163	90	71	49
sandomierski .....	8	41	982	630	288	368	221
staszowski .....	5	30	693	480	200	263	196
włoszczowski .....	3	26	788	528	246	192	122

a Z roku szkolnego 2017/18.

Źródło: dane Ministerstwa Edukacji Narodowej.

a From the 2017/18 school year.

Source: data of the Ministry of National Education.

TABL. 5 (52). **TECHNIKA I OGÓLNOKSZTAŁCĄCE SZKOŁY ARTYSTYCZNE<sup>1</sup> DLA MŁODZIEŻY  
W ROKU SZKOLNYM 2018/19**

TECHNICAL SECONDARY SCHOOLS AND GENERAL ART SCHOOLS<sup>1</sup>  
FOR YOUTH IN THE 2018/19 SCHOOL YEAR

WYSZCZEGÓLNIENIE SPECIFICATION	Szkoły Schools	Oddziały Sections	Uczniowie Students			Absolwenci <sup>2</sup> Graduates <sup>2</sup>		
			ogółem total	z ogółem of total		ogółem total	w tym kobiety of which females	
				kobiety females	klasa I grade I			
<b>WOJEWÓDZTWO .....</b>	<b>a</b>	<b>79</b>	<b>783</b>	<b>18722</b>	<b>7081</b>	<b>5337</b>	<b>4399</b>	<b>1624</b>
<b>VOIVODSHIP</b>	<b>b</b>	<b>3</b>	<b>11</b>	<b>281</b>	<b>223</b>	<b>64</b>	<b>53</b>	<b>41</b>
<b>Podregion (Subregion)</b>	<b>a</b>	<b>45</b>	<b>486</b>	<b>11916</b>	<b>4501</b>	<b>3354</b>	<b>2823</b>	<b>1062</b>
<b>kielecki</b>	<b>b</b>	<b>3</b>	<b>11</b>	<b>281</b>	<b>223</b>	<b>64</b>	<b>53</b>	<b>41</b>
Powiaty: Powiats:								
kielecki .....	a	6	41	896	255	235	211	72
	b	-	-	-	-	-	-	-
konecki .....	a	5	43	994	386	278	307	105
	b	-	-	-	-	-	-	-
ostrowiecki .....	a	5	57	1575	560	429	443	168
	b	-	-	-	-	-	-	-
skarżyski .....	a	6	50	1281	433	350	231	56
	b	-	-	-	-	-	-	-
starachowicki .....	a	3	46	1186	505	308	327	121
	b	-	-	-	-	-	-	-
Miasto na prawach powiatu:								
City with powiat status:								
Kielce .....	a	20	249	5984	2362	1754	1304	540
	b	3	11	281	223	64	53	41
<b>Podregion (Subregion)</b>	<b>a</b>	<b>34</b>	<b>297</b>	<b>6806</b>	<b>2580</b>	<b>1983</b>	<b>1576</b>	<b>562</b>
<b>sandomiersko-jędrzejowski</b>	<b>b</b>	<b>-</b>	<b>-</b>	<b>-</b>	<b>-</b>	<b>-</b>	<b>-</b>	<b>-</b>
Powiaty: Powiats:								
buski .....	a	5	50	1150	481	338	250	110
	b	-	-	-	-	-	-	-
jędrzejowski .....	a	5	40	1002	355	266	245	78
	b	-	-	-	-	-	-	-
kazimierski .....	a	5	32	597	243	150	185	72
	b	-	-	-	-	-	-	-
opatowski .....	a	4	27	623	218	223	107	32
	b	-	-	-	-	-	-	-
pińczowski .....	a	3	22	366	139	101	104	39
	b	-	-	-	-	-	-	-
sandomierski .....	a	5	48	962	382	310	179	56
	b	-	-	-	-	-	-	-
staszowski .....	a	4	50	1343	465	408	325	109
	b	-	-	-	-	-	-	-
włoszczowski .....	a	3	28	763	297	187	181	66
	b	-	-	-	-	-	-	-

1 Dające uprawnienia zawodowe. 2 Z roku szkolnego 2017/18.

Źródło: dane Ministerstwa Edukacji Narodowej.

1 Leading to professional certification. 2 From the 2017/18 school year

Source: data of the Ministry of National Education.

**TABL. 6 (53). SZKOŁY POLICEALNE W ROKU SZKOLNYM 2018/19**  
 POST-SECONDARY SCHOOLS IN THE 2018/19 SCHOOL YEAR

WYSZCZEGÓLNIENIE SPECIFICATION	Szkoły Schools	Oddziały Sections	Uczniowie Students		Absolwenci <sup>a</sup> Graduates <sup>a</sup>	
			ogółem total	w tym kobiety of which females	ogółem total	w tym kobiety of which females
<b>WOJEWÓDZTWO .....</b>	<b>83</b>	<b>416</b>	<b>9256</b>	<b>6130</b>	<b>3534</b>	<b>2409</b>
<b>VOIVODSHIP</b>						
<b>Podregion (Subregion)</b>						
<b>kielecki .....</b>	<b>64</b>	<b>347</b>	<b>7845</b>	<b>5146</b>	<b>3070</b>	<b>2109</b>
Powiaty: Powiats:						
kielecki .....	5	29	1066	542	563	288
konecki .....	6	38	867	470	417	243
ostrowiecki .....	10	52	1115	751	488	313
skarżyski .....	9	37	766	522	192	145
starachowicki .....	4	19	404	282	143	113
Miasto na prawach powiatu: City with powiat status:						
Kielce .....	30	172	3627	2579	1267	1007
<b>Podregion (Subregion)</b>						
<b>sandomiersko- -jędrzejowski .....</b>	<b>19</b>	<b>69</b>	<b>1411</b>	<b>984</b>	<b>464</b>	<b>300</b>
Powiaty: Powiats:						
buski .....	3	18	373	294	107	84
jędrzejowski .....	4	8	179	119	32	13
kazimierski .....	3	10	170	101	31	17
opatowski .....	2	7	204	134	113	50
pińczowski .....	1	4	40	22	22	10
sandomierski .....	5	19	409	288	141	108
staszowski .....	1	3	36	26	18	18
włoszczowski .....	-	-	-	-	-	-

<sup>a</sup> Z roku szkolnego 2017/18.

Z r ó d ł o: dane Ministerstwa Edukacji Narodowej.

a From the 2017/18 school year.

S o u r c e: data of the Ministry of National Education.

TABL. 7 (54). UCZĄCY SIĘ JĘZYKÓW OBCYCH W SZKOŁACH PODSTAWOWYCH I GIMNAZJACH  
DLA DZIECI I MŁODZIEŻY W ROKU SZKOLNYM 2018/19

PUPILS AND STUDENTS LEARNING FOREIGN LANGUAGES IN PRIMARY SCHOOLS  
AND LOWER SECONDARY SCHOOLS FOR CHILDREN AND YOUTH  
IN THE 2018/19 SCHOOL YEAR

WYSZCZEGÓLNIENIE SPECIFICATION	Szkoły podstawowe Primary schools			Gimnazja Lower secondary schools			
	nauczanie obowiązkowe			compulsory education of			
	angielskiego English	niemieckiego German	innego other	angielskiego English	niemieckiego German	francuskiego French	innego other

**OGÓŁEM**  
TOTAL

<b>WOJEWÓDZTWO .....</b>	<b>88164</b>	<b>16993</b>	<b>2427</b>	<b>10936</b>	<b>7158</b>	<b>216</b>	<b>1439</b>
<b>VOIVODSHIP</b>							
<b>Podregion (Subregion)</b>							
<b>kielecki .....</b>	<b>53643</b>	<b>10686</b>	<b>1294</b>	<b>6639</b>	<b>4359</b>	<b>139</b>	<b>784</b>
Powiaty: Powiats:							
kielecki .....	16245	2675	110	1966	1379	-	181
konecki .....	5364	1427	72	701	644	-	44
ostrowiecki .....	7091	1353	538	901	366	82	344
skarżyski .....	4569	807	159	559	242	-	84
starachowicki .....	6350	1381	50	771	444	-	40
Miasto na prawach powiatu: City with powiat status:							
Kielce .....	14024	3043	365	1741	1284	57	91
<b>Podregion (Subregion)</b>							
<b>sandomiersko- jędrzejowski .....</b>	<b>34521</b>	<b>6307</b>	<b>1133</b>	<b>4297</b>	<b>2799</b>	<b>77</b>	<b>655</b>
Powiaty: Powiats:							
buski .....	5047	1059	-	663	520	-	-
jędrzejowski .....	6770	1030	324	793	455	12	225
kazimierski .....	2227	499	52	275	251	-	18
opatowski .....	3610	766	86	498	389	33	73
pińczowski .....	2665	449	176	338	212	-	60
sandomierski .....	5371	1271	130	721	490	-	50
staszowski .....	5356	726	326	636	200	32	211
włoszczowski .....	3475	507	39	373	282	-	18

Źródło: dane Ministerstwa Edukacji Narodowej.

Source: data of the Ministry of National Education.

TABL. 7 (54). **UCZĄCY SIĘ JĘZYKÓW OBCYCH W SZKOŁACH PODSTAWOWYCH I GIMNAZJACH  
DLA DZIECI I MŁODZIEŻY W ROKU SZKOLNYM 2018/19 (dok.)**  
PUPILS AND STUDENTS STUDYING FOREIGN LANGUAGES IN PRIMARY SCHOOLS  
AND LOWER SECONDARY SCHOOLS FOR CHILDREN AND YOUTH  
IN THE 2018/19 SCHOOL YEAR (cont.)

WYSZCZEGÓLNIENIE SPECIFICATION	Szkoły podstawowe Primary schools			Gimnazja Lower secondary schools			
	nauczanie obowiązkowe			compulsory education of			
	angielskiego English	niemieckiego German	innego other	angielskiego English	niemieckiego German	francuskiego French	innego other

**W % OGÓŁU UCZNIÓW W SZKOŁACH**  
IN % OF TOTAL PUPILS AND STUDENTS IN SCHOOLS

<b>WOJEWÓDZTWO .....</b>	<b>98,4</b>	<b>19,0</b>	<b>2,7</b>	<b>96,8</b>	<b>63,4</b>	<b>1,9</b>	<b>12,7</b>
<b>VOIVODSHIP</b>							
<b>Podregion (Subregion)</b>							
<b>kielecki .....</b>	<b>98,3</b>	<b>19,6</b>	<b>2,4</b>	<b>97,9</b>	<b>64,3</b>	<b>2,1</b>	<b>11,6</b>
Powiaty: Powiats:							
kielecki .....	97,5	16,1	0,7	98,9	69,4	-	9,1
konecki .....	95,2	25,3	1,3	97,4	89,4	-	6,1
ostrowiecki .....	99,0	18,9	7,5	97,4	39,6	8,9	37,2
skarżyski .....	98,9	17,5	3,4	98,1	42,5	-	14,7
starachowicki .....	99,5	21,6	0,8	95,9	55,2	-	5,0
Miasto na prawach powiatu: City with powiat status:							
Kielce .....	99,3	21,6	2,6	98,2	72,4	3,2	5,1
<b>Podregion (Subregion)</b>							
<b>sandomiersko- jędrzejowski .....</b>	<b>98,6</b>	<b>18,0</b>	<b>3,2</b>	<b>95,1</b>	<b>61,9</b>	<b>1,7</b>	<b>14,5</b>
Powiaty: Powiats:							
buski .....	99,1	20,8	-	99,4	78,0	-	-
jędrzejowski .....	99,7	15,2	4,8	98,0	56,2	1,5	27,8
kazimierski .....	98,9	22,2	2,3	89,6	81,8	-	5,9
opatowski .....	98,6	20,9	2,3	93,8	73,3	6,2	13,7
pińczowski .....	97,7	16,5	6,5	94,9	59,6	-	16,9
sandomierski .....	97,5	23,1	2,4	92,9	63,1	-	6,4
staszowski .....	97,3	13,2	5,9	99,8	31,4	5,0	33,1
włoszczowski .....	99,9	14,6	1,1	85,6	64,7	-	4,1

Źródło: dane Ministerstwa Edukacji Narodowej.

Source: data of the Ministry of National Education.

**TABL. 8 (55). UCZĄCY SIĘ JĘZYKÓW OBCYCH W SZKOŁACH PONADGIMNAZJALNYCH I PONADPOSTAWOWYCH<sup>a</sup> DLA MŁODZIEŻY ORAZ POLICEALNYCH<sup>b</sup> W ROKU SZKOLNYM 2018/19**  
**STUDENTS LEARNING FOREIGN LANGUAGES IN UPPER SECONDARY SCHOOLS, POST-PRIMARY SCHOOLS<sup>a</sup> FOR YOUTH AND IN POST-SECONDARY SCHOOLS<sup>b</sup> IN THE 2018/19 SCHOOL YEAR**

WYSZCZEGÓLNIENIE SPECIFICATION	Nauczanie obowiązkowe Compulsory education of				
	angielskiego English	niemieckiego German	francuskiego French	rosyjski Russian	innego other
<b>OGÓLEM TOTAL</b>					
<b>WOJEWÓDZTWO .....</b>	<b>37684</b>	<b>22875</b>	<b>1580</b>	<b>4871</b>	<b>2851</b>
<b>VOIVODSHIP</b>					
<b>Podregion (Subregion)</b>					
<b>kielecki .....</b>	<b>24655</b>	<b>15031</b>	<b>1052</b>	<b>2369</b>	<b>1646</b>
Powiaty: Powiats:					
kielecki .....	1377	999	-	42	-
konecki .....	1873	798	53	194	-
ostrowiecki .....	3155	1555	159	553	580
skarżyski .....	2345	1154	-	226	-
starachowicki .....	2256	2057	154	114	114
Miasto na prawach powiatu: City with powiat status:					
Kielce .....	13649	8468	686	1240	952
<b>Podregion (Subregion)</b>					
<b>sandomiersko-     -jędrzejowski .....</b>	<b>13029</b>	<b>7844</b>	<b>528</b>	<b>2502</b>	<b>1205</b>
Powiaty: Powiats:					
buski .....	2163	1546	110	175	112
jędrzejowski .....	2039	1295	109	311	59
kazimierski .....	863	571	-	162	-
opatowski .....	1310	683	72	264	4
pińczowski .....	704	331	-	370	117
sandomierski .....	2211	1552	73	5	355
staszowski .....	2137	990	153	893	112
włoszczowski .....	1602	876	11	322	446

a Branżowe szkoły I stopnia (bez specjalnych przysposabiających do pracy), licea ogólnokształcące, technika, ogólnokształcące szkoły artystyczne dające uprawnienia zawodowe. b Bez kolegów pracowników służb społecznych.

Źródło: dane Ministerstwa Edukacji Narodowej.

a Stage I sectoral vocational schools (excluding special job-training schools), general secondary schools, technical secondary schools, general art schools leading to professional certification. b Excluding colleges of social work.

Source: data of the Ministry of National Education.



**TABL. 8 (55). UCZĄCY SIĘ JĘZYKÓW OBCYCH W SZKOŁACH PONADGIMNAZJALNYCH I PONADPOSTAWOWYCH<sup>a</sup> DLA MŁODZIEŻY ORAZ POLICEALNYCH<sup>b</sup> W ROKU SZKOLNYM 2018/19 (dok.)**  
**STUDENTS LEARNING FOREIGN LANGUAGES IN UPPER SECONDARY SCHOOLS, POST-PRIMARY SCHOOLS<sup>a</sup> FOR YOUTH AND IN POST-SECONDARY SCHOOLS<sup>b</sup> IN THE 2018/19 SCHOOL YEAR (cont.)**

WYSZCZEGÓLNIENIE SPECIFICATION	Nauczanie obowiązkowe    Compulsory education of				
	angielskiego English	niemieckiego German	francuskiego French	rosyjski Russian	innego other
<b>W % OGÓŁU UCZNIÓW W SZKOŁACH IN % OF TOTAL PUPILS AND STUDENTS IN SCHOOLS</b>					
<b>WOJEWÓDZTWO .....</b>	<b>95,6</b>	<b>58,0</b>	<b>4,0</b>	<b>12,4</b>	<b>7,2</b>
<b>VOIVODSHIP</b>					
<b>Podregion (Subregion)</b>					
<b>kielecki .....</b>	<b>94,9</b>	<b>57,9</b>	<b>4,1</b>	<b>9,1</b>	<b>6,3</b>
Powiaty: Powiats:					
kielecki .....	99,6	72,3	-	3,0	-
konecki .....	86,8	37,0	2,5	9,0	-
ostrowiecki .....	94,2	46,4	4,7	16,5	17,3
skarżyski .....	99,4	48,9	-	9,6	-
starachowicki .....	89,9	82,0	6,1	4,5	4,5
Miasto na prawach powiatu: City with powiat status:					
Kielce .....	96,0	59,6	4,8	8,7	6,7
<b>Podregion (Subregion)</b>					
<b>sandomiersko-     jędrzejowski .....</b>	<b>97,0</b>	<b>58,4</b>	<b>3,9</b>	<b>18,6</b>	<b>9,0</b>
Powiaty: Powiats:					
buski .....	98,1	70,1	5,0	7,9	5,1
jędrzejowski .....	99,9	63,4	5,3	15,2	2,9
kazimierski .....	100,0	66,2	-	18,8	-
opatowski .....	99,7	52,0	5,5	20,1	0,3
pińczowski .....	92,6	43,6	-	48,7	15,4
sandomierski .....	96,6	67,8	3,2	0,2	15,5
staszowski .....	93,8	43,5	6,7	39,2	4,9
włoszczowski .....	95,1	52,0	0,7	19,1	26,5

a Branżowe szkoły I stopnia (bez specjalnych przysposabiających do pracy), licea ogólnokształcące, technika, ogólnokształcące szkoły artystyczne dające uprawnienia zawodowe. b Bez kolegiów pracowników służb społecznych.  
 Ź r ó d ł o: dane Ministerstwa Edukacji Narodowej.

a Stage I sectoral vocational schools (excluding special job-training schools), general secondary schools, technical secondary schools, general art schools leading to professional certification. b Excluding colleges of social work.

S o u r c e: data of the Ministry of National Education.

**TABL. 9 (56). SZKOŁY DLA DOROSŁYCH W ROKU SZKOLNYM 2018/19**  
**SCHOOLS FOR ADULTS IN THE 2018/19 SCHOOL YEAR**

WYSZCZEGÓLNIENIE SPECIFICATION	Szkoły Schools	Oddziały Sections	Uczniowie Students			Absolwenci <sup>1</sup> Graduates <sup>1</sup>	
			ogółem total	z ogółem of total		ogółem total	w tym kobiety of which females
				kobiety females	klasa I grade I		
<b>WOJEWÓDZTWO .....</b>	<b>1</b>	<b>2</b>	<b>4</b>	<b>1</b>	<b>x</b>	<b>x</b>	<b>x</b>
<b>VOIVODSHIP</b>	<b>2</b>	<b>3</b>	<b>28</b>	<b>8</b>	<b>0</b>	<b>8</b>	<b>4</b>
<b>c</b>	<b>55</b>	<b>158</b>	<b>3952</b>	<b>1620</b>	<b>706</b>	<b>1497</b>	<b>645</b>
<b>Podregion (Subregion)</b>							
<b>kielecki .....</b>	<b>1</b>	<b>2</b>	<b>4</b>	<b>1</b>	<b>x</b>	<b>x</b>	<b>x</b>
<b>b</b>	<b>2</b>	<b>3</b>	<b>28</b>	<b>8</b>	<b>-</b>	<b>8</b>	<b>4</b>
<b>c</b>	<b>36</b>	<b>116</b>	<b>3065</b>	<b>1213</b>	<b>562</b>	<b>1083</b>	<b>462</b>
Powiaty: Powiats:							
kielecki .....	-	-	-	-	x	x	x
b	-	-	-	-	-	-	-
c	5	7	342	115	-	218	73
konecki .....	-	-	-	-	x	x	x
b	-	-	-	-	-	-	-
c	5	15	407	181	164	110	58
ostrowiecki .....	-	-	-	-	x	x	x
b	-	-	-	-	-	-	-
c	5	15	436	218	99	162	85
skarżyski .....	-	-	-	-	x	x	x
b	-	-	-	-	-	-	-
c	5	13	265	93	36	119	62
starachowicki .....	1	2	4	1	x	x	x
b	-	-	-	-	-	-	-
c	2	9	306	127	38	123	33
Miasto na prawach powiatu: City with powiat status:							
Kielce .....	-	-	-	-	x	x	x
b	2	3	28	8	-	8	4
c	14	57	1309	479	225	351	151
<b>Podregion (Subregion)</b>							
<b>sandomiersko- jędrzejowski</b>	<b>a</b>	<b>-</b>	<b>-</b>	<b>-</b>	<b>x</b>	<b>x</b>	<b>x</b>
<b>b</b>	<b>-</b>	<b>-</b>	<b>-</b>	<b>-</b>	<b>-</b>	<b>-</b>	<b>-</b>
<b>c</b>	<b>19</b>	<b>42</b>	<b>887</b>	<b>407</b>	<b>144</b>	<b>414</b>	<b>183</b>
Powiaty: Powiats:							
buski .....	-	-	-	-	x	x	x
b	-	-	-	-	-	-	-
c	3	6	142	70	21	65	31
jędrzejowski .....	-	-	-	-	x	x	x
b	-	-	-	-	-	-	-
c	3	8	143	60	27	65	20
kazimierski .....	-	-	-	-	x	x	x
b	-	-	-	-	-	-	-
c	2	4	60	36	11	26	9
opatowski .....	-	-	-	-	x	x	x
b	-	-	-	-	-	-	-
c	4	8	184	98	44	64	37
pińczowski .....	-	-	-	-	x	x	x
b	-	-	-	-	-	-	-
c	1	2	53	23	-	38	20
sandomierski .....	-	-	-	-	x	x	x
b	-	-	-	-	-	-	-
c	3	5	122	53	31	63	31
staszowski .....	-	-	-	-	x	x	x
b	-	-	-	-	-	-	-
c	2	7	142	58	10	62	28
włoszczowski .....	-	-	-	-	x	x	x
b	-	-	-	-	-	-	-
c	1	2	41	9	-	31	7

<sup>1</sup> Z roku szkolnego 2017/18.

Źródło: dane Ministerstwa Edukacji Narodowej.

1 From the 2017/18 school year.

Source: data of the Ministry of National Education.

**TABL. 10 (57). WYCHOWANIE PRZEDSZKOLNE<sup>a</sup> W ROKU SZKOLNYM 2018/19**  
**PRE-PRIMARY EDUCATION<sup>a</sup> IN THE 2018/19 SCHOOL YEAR**

WYSZCZEGÓLNIENIE SPECIFICATION	Placówki Establishments		Miejsca w przed- szkolach Places in nursery schools	Oddziały <sup>b</sup> Sections <sup>b</sup>		Dzieci Children	
	ogółem total	w tym przed- szkola of which nursery schools		ogółem total	w tym w przed- szkolach of which in nursery schools	ogółem total	w tym w przed- szkolach of which in nursery schools
<b>WOJEWÓDZTWO .....</b> <b>VOIVODSHIP</b>	<b>808</b>	<b>339</b>	<b>28907</b>	<b>2046</b>	<b>1329</b>	<b>38325</b>	<b>26247</b>
<b>PODREGION (SUBREGION)</b>							
<b>KIELECKI .....</b>	<b>472</b>	<b>190</b>	<b>17939</b>	<b>1295</b>	<b>845</b>	<b>24337</b>	<b>16521</b>
<b>Powiat kielecki .....</b>	<b>187</b>	<b>36</b>	<b>3203</b>	<b>392</b>	<b>148</b>	<b>7261</b>	<b>2961</b>
Gminy miejsko-wiejskie: Urban-rural gminas:							
Bodzentyn .....	11	2	154	20	10	361	198
w tym miasto of which city ...	1	1	100	6	6	121	121
Chęciny .....	16	1	150	24	6	437	150
w tym miasto of which city ...	2	1	150	7	6	174	150
Chmielnik .....	5	3	270	19	14	376	281
w tym miasto of which city ...	3	2	245	15	11	314	231
Daleszyce .....	20	1	225	31	9	521	206
w tym miasto of which city ...	1	1	225	9	9	206	206
Łągów .....	11	1	45	18	3	253	36
w tym miasto of which city ...	5	1	45	11	3	175	36
Morawica .....	15	2	202	40	10	690	183
w tym miasto of which city ...	1	1	172	7	7	167	167
Gminy wiejskie: Rural gminas:							
Bieliny .....	16	-	-	20	-	357	-
Górno .....	16	2	100	27	4	587	95
Łopuszno .....	7	1	96	19	4	340	71
Maslów .....	5	-	-	15	-	302	-
Miedziana Góra .....	5	2	248	18	11	364	244
Mniów .....	8	2	95	18	6	309	81
Nowa Słupia .....	9	1	75	19	3	318	66
Piekoszów .....	10	5	613	34	28	649	541
Pierzchnica .....	2	-	-	7	-	145	-
Raków .....	7	2	95	9	4	149	66
Sitkówka-Nowiny .....	3	3	380	17	17	342	342
Strawczyn .....	10	2	150	16	6	308	150
Zagnańsk .....	11	6	305	22	13	453	251

a Przedszkola, oddziały przedszkolne w szkołach podstawowych, zespoły wychowania przedszkolnego i punkty przedszkolne.

b Liczby oddziałów mogą się nie sumować ze względu na zaokrąglenia wartości ułamkowych.

Źródło: dane Ministerstwa Edukacji Narodowej.

a Nursery schools, pre-primary sections of primary schools, pre-primary education groups and pre-primary points

b Data on sections may not sum up due to rounding.

Source: data of the Ministry of National Education.

**TABL. 10 (57). WYCHOWANIE PRZEDSZKOLNE <sup>a</sup> W ROKU SZKOLNYM 2018/19 (cd.)**  
**PRE-PRIMARY EDUCATION <sup>a</sup> IN THE 2018/19 SCHOOL YEAR (cont.)**

WYSZCZEGÓLNIENIE SPECIFICATION	Placówki Establishments		Miejsca w przed- szkolach Places in nursery schools	Oddziały <sup>b</sup> Sections <sup>b</sup>		Dzieci Children	
	ogółem total	w tym przed- szkola of which nursery schools		ogółem total	w tym przed- szkolach of which in nursery schools	ogółem total	w tym przed- szkolach of which in nursery schools
<b>PODREGION KIELECKI (cd.)</b> <b>SUBREGION KIELECKI (cont.)</b>							
<b>Powiat konecki .....</b>	<b>52</b>	<b>24</b>	<b>1613</b>	<b>119</b>	<b>80</b>	<b>2191</b>	<b>1548</b>
Gminy miejsko-wiejskie:							
Urban-rural gminas:							
Końskie .....	21	18	1078	58	55	1110	1050
w tym miasto of which city ...	12	12	882	41	41	785	785
Radoszyce.....	6	1	175	12	7	256	175
w tym miasto of which city ...	1	1	175	7	7	175	175
Stąporków .....	13	4	292	23	14	371	246
w tym miasto of which city ...	5	3	272	15	13	261	226
Gminy wiejskie: Rural gminas:							
Falków .....	2	-	-	5	-	97	-
Gowarczów .....	2	-	-	6	-	99	-
Ruda Maleniecka .....	1	1	68	4	4	77	77
Słupia Konecka .....	3	-	-	6	-	80	-
Smyków .....	4	-	-	5	-	101	-
<b>Powiat ostrowiecki .....</b>	<b>46</b>	<b>25</b>	<b>2402</b>	<b>147</b>	<b>108</b>	<b>2942</b>	<b>2239</b>
Gmina miejska: Urban gmina:							
Ostrowiec Świętokrzyski .....	22	16	1836	92	82	1930	1719
Gminy miejsko-wiejskie:							
Urban-rural gminas:							
Ćmielów .....	4	2	115	8	5	132	98
w tym miasto of which city ...	1	1	100	4	4	91	91
Kunów .....	5	2	175	13	8	253	153
w tym miasto of which city ...	1	1	125	6	6	127	127
Gminy wiejskie: Rural gminas:							
Bałtów .....	2	-	-	5	-	85	-
Bodzechów .....	8	5	276	18	13	344	269
Waśniów .....	5	-	-	11	-	198	-
<b>Powiat skarżyski .....</b>	<b>41</b>	<b>23</b>	<b>1989</b>	<b>113</b>	<b>89</b>	<b>2092</b>	<b>1762</b>
Gmina miejska: Urban gmina:							
Skarżysko-Kamienna .....	17	15	1447	67	64	1326	1276

a Przedszkola, oddziały przedszkolne w szkołach podstawowych, zespoły wychowania przedszkolnego i punkty przedszkolne.

b Liczby oddziałów mogą się nie sumować ze względu na zaokrąglenia wartości ułamkowych.

Z r ó d ł o: dane Ministerstwa Edukacji Narodowej.

a Nursery schools, pre-primary sections of primary schools, pre-primary education groups and pre-primary points

b Data on sections may not sum up due to rounding.

S o u r c e: data of the Ministry of National Education.

**TABL. 10 (57). WYCHOWANIE PRZEDSZKOLNE<sup>a</sup> W ROKU SZKOLNYM 2018/19 (cd.)**  
**PRE-PRIMARY EDUCATION<sup>a</sup> IN THE 2018/19 SCHOOL YEAR (cont.)**

WYSZCZEGÓLNIENIE SPECIFICATION	Placówki Establishments		Miejsca w przed- szkolach Places in nursery schools	Oddziały <sup>b</sup> Sections <sup>b</sup>		Dzieci Children	
	ogółem total	w tym przed- szkola of which nursery schools		ogółem total	w tym w przed- szkolach of which in nursery schools	ogółem total	w tym w przed- szkolach of which in nursery schools
<b>PODREGION KIELECKI (cd.)</b> <b>SUBREGION KIELECKI (cont.)</b>							
<b>Powiat skarżyski (dok.)</b>							
Gmina miejsko-wiejska:							
Urban-rural gmina:							
Suchedniów .....	5	2	200	16	10	274	176
w tym miasto of which city ...	4	2	200	14	10	246	176
Gminy wiejskie: Rural gminas:							
Bliżyn .....	6	2	117	10	5	170	104
Łączna .....	4	3	150	8	7	141	131
Skarżysko Kościelne .....	9	1	75	12	3	181	75
<b>Powiat starachowicki .....</b>	<b>60</b>	<b>20</b>	<b>1443</b>	<b>127</b>	<b>65</b>	<b>2523</b>	<b>1431</b>
Gmina miejska: Urban gmina:							
Starachowice .....	23	12	1137	66	51	1383	1110
Gmina miejsko-wiejska:							
Urban-rural gmina:							
Wąchock .....	3	1	100	8	4	151	86
w tym miasto of which city ...	1	1	100	4	4	86	86
Gminy wiejskie: Rural gminas:							
Brody .....	15	5	125	17	5	276	117
Mirzec .....	8	2	81	11	5	237	118
Pawłów .....	11	-	-	25	-	476	-
<b>Miasto na prawach powiatu</b> <b>City with powiat status</b>							
Kielce .....	86	62	7289	397	355	7328	6580

a Przedszkola, oddziały przedszkolne w szkołach podstawowych, zespoły wychowania przedszkolnego i punkty przedszkolne.

b Liczby oddziałów mogą się nie sumować ze względu na zaokrąglenia wartości ułamkowych.

Źródło: dane Ministerstwa Edukacji Narodowej.

a Nursery schools, pre-primary sections of primary schools, pre-primary education groups and pre-primary points

b Data on sections may not sum up due to rounding.

Source: data of the Ministry of National Education.

**TABL. 10 (57). WYCHOWANIE PRZEDSZKOLNE<sup>a</sup> W ROKU SZKOLNYM 2018/19 (cd.)**  
**PRE-PRIMARY EDUCATION<sup>a</sup> IN THE 2018/19 SCHOOL YEAR (cont.)**

WYSZCZEGÓLNIENIE SPECIFICATION	Placówki Establishments		Miejsca w przed- szkolach Places in nursery schools	Oddziały <sup>b</sup> Sections <sup>b</sup>		Dzieci Children	
	ogółem total	w tym przed- szkola of which nursery schools		ogółem total	w tym przed- szkolach of which in nursery schools	ogółem total	w tym przed- szkolach of which in nursery schools
<b>PODREGION (SUBREGION)</b>							
<b>SANDOMIERSKO- JĘDRZEJOWSKI</b> .....	<b>336</b>	<b>149</b>	<b>10968</b>	<b>750</b>	<b>485</b>	<b>13988</b>	<b>9726</b>
<b>Powiat buski</b> .....	<b>45</b>	<b>17</b>	<b>1617</b>	<b>99</b>	<b>66</b>	<b>2012</b>	<b>1442</b>
Gminy miejsko-wiejskie:							
Urban-rural gminas:							
Busko-Zdrój .....	16	9	960	46	38	1006	850
w tym miasto of which city ...	7	5	778	32	30	750	705
Stopnica .....	1	1	225	9	9	212	212
w tym miasto of which city ...	1	1	225	9	9	212	212
Wiślica .....	3	1	100	7	5	108	86
w tym miasto of which city ...	2	1	100	6	5	102	86
Gminy wiejskie: Rural gminas:							
Gnojno .....	8	-	-	8	-	135	-
Nowy Korczyn .....	5	-	-	8	-	114	-
Pacanów .....	5	2	127	10	6	198	127
Solec-Zdrój .....	4	1	75	6	3	143	71
Tuczepy .....	3	3	130	5	5	96	96
<b>Powiat jędrzejowski</b> .....	<b>61</b>	<b>26</b>	<b>1875</b>	<b>143</b>	<b>86</b>	<b>2747</b>	<b>1773</b>
Gminy miejsko-wiejskie:							
Urban-rural gminas:							
Jędrzejów .....	19	7	597	46	26	971	567
w tym miasto of which city ...	9	5	497	29	22	634	487
Małogoszcz .....	7	5	341	22	18	380	335
w tym miasto of which city ...	2	2	199	11	11	189	189
Sędziszów .....	8	4	289	19	13	411	287
w tym miasto of which city ...	3	1	145	10	6	236	143
Gminy wiejskie: Rural gminas:							
Imielno .....	4	-	-	7	-	126	-
Nagłowice .....	2	2	136	6	6	127	127
Oksa .....	4	1	60	7	3	117	54
Słupia .....	2	1	110	6	4	132	105
Sobków .....	9	5	267	17	12	300	230
Wodzisław .....	6	1	75	13	4	183	68

a Przedszkola, oddziały przedszkolne w szkołach podstawowych, zespoły wychowania przedszkolnego i punkty przedszkolne.

b Liczby oddziałów mogą się nie sumować ze względu na zaokrąglenia wartości ułamkowych.

Ź r ó d ł o: dane Ministerstwa Edukacji Narodowej.

a Nursery schools, pre-primary sections of primary schools, pre-primary education groups and pre-primary points

b Data on sections may not sum up due to rounding.

S o u r c e: data of the Ministry of National Education.

**TABL. 10 (57). WYCHOWANIE PRZEDSZKOLNE<sup>a</sup> W ROKU SZKOLNYM 2018/19 (cd.)**  
**PRE-PRIMARY EDUCATION<sup>a</sup> IN THE 2018/19 SCHOOL YEAR (cont.)**

WYSZCZEGÓLNIENIE SPECIFICATION	Placówki Establishments		Miejsca w przed- szkolach Places in nursery schools	Oddziały <sup>b</sup> Sections <sup>b</sup>		Dzieci Children	
	ogółem total	w tym przed- szkola of which nursery schools		ogółem total	w tym przed- szkolach of which in nursery schools	ogółem total	w tym przed- szkolach of which in nursery schools
<b>PODREGION SANDOMIERSKO- -JĘDRZEJOWSKI (cd.)</b>							
<b>SUBREGION SANDOMIERSKO- -JĘDRZEJOWSKI (cont.)</b>							
<b>Powiat kazimierski .....</b>	<b>23</b>	<b>7</b>	<b>574</b>	<b>47</b>	<b>22</b>	<b>881</b>	<b>426</b>
Gminy miejsko-wiejskie:							
Urban-rural gminas:							
Kazimierza Wielka .....	8	3	274	24	13	465	254
w tym miasto of which city ...	4	2	258	15	11	327	243
Skalbierz .....	3	2	245	7	6	138	124
w tym miasto of which city ...	2	2	245	6	6	124	124
Gminy wiejskie: Rural gminas:							
Bejsce .....	4	-	-	4	-	78	-
Czarnocin .....	4	2	55	6	3	95	48
Opatowiec .....	4	-	-	6	-	105	-
<b>Powiat opatowski .....</b>	<b>36</b>	<b>11</b>	<b>827</b>	<b>81</b>	<b>39</b>	<b>1399</b>	<b>738</b>
Gminy miejsko-wiejskie:							
Urban-rural gminas:							
Opatów .....	6	3	225	19	12	329	205
w tym miasto of which city ...	4	2	200	17	11	301	182
Ożarów .....	6	2	270	17	11	288	249
w tym miasto of which city ...	2	1	225	10	9	221	218
Gminy wiejskie: Rural gminas:							
Baćkowice .....	6	1	100	9	4	155	90
Iwaniska .....	5	-	-	11	-	214	-
Lipnik .....	3	2	118	7	5	139	99
Sadowie .....	3	1	10	5	2	72	7
Tarłów .....	3	2	104	6	5	95	88
Wojciechowice .....	4	-	-	7	-	107	-

a Przedszkola, oddziały przedszkolne w szkołach podstawowych, zespoły wychowania przedszkolnego i punkty przedszkolne.

b Liczby oddziałów mogą się nie sumować ze względu na zaokrąglenia wartości ułamkowych.

Ź r ó d ł o: dane Ministerstwa Edukacji Narodowej.

a Nursery schools, pre-primary sections of primary schools, pre-primary education groups and pre-primary points

b Data on sections may not sum up due to rounding.

S o u r c e: data of the Ministry of National Education.

**TABL. 10 (57). WYCHOWANIE PRZEDSZKOLNE<sup>a</sup> W ROKU SZKOLNYM 2018/19 (cd.)**  
**PRE-PRIMARY EDUCATION<sup>a</sup> IN THE 2018/19 SCHOOL YEAR (cont.)**

WYSZCZEGÓLNIENIE SPECIFICATION	Placówki Establishments		Miejsca w przed- szkolach Places in nursery schools	Oddziały <sup>b</sup> Sections <sup>b</sup>		Dzieci Children	
	ogółem total	w tym przed- szkola of which nursery schools		ogółem total	w tym przed- szkolach of which in nursery schools	ogółem total	w tym przed- szkolach of which in nursery schools
<b>PODREGION SANDOMIERSKO- -JĘDRZEJOWSKI (cd.)</b>							
<b>SUBREGION SANDOMIERSKO- -JĘDRZEJOWSKI (cont.)</b>							
<b>Powiat pińczowski .....</b>	<b>30</b>	<b>17</b>	<b>918</b>	<b>60</b>	<b>40</b>	<b>1162</b>	<b>796</b>
Gminy miejsko-wiejskie: Urban-rural gminas:							
Działoszyce .....	3	1	50	4	2	96	48
w tym miasto of which city ...	1	1	50	2	2	48	48
Pińczów .....	14	9	617	38	27	716	528
w tym miasto of which city ...	6	3	357	21	14	438	316
Gminy wiejskie: Rural gminas:							
Kije .....	3	2	102	6	5	128	101
Michałów .....	5	4	99	6	4	124	75
Złota .....	5	1	50	6	2	98	44
<b>Powiat sandomierski .....</b>	<b>77</b>	<b>31</b>	<b>1915</b>	<b>144</b>	<b>90</b>	<b>2235</b>	<b>1573</b>
Gmina miejska: Urban gmina:							
Sandomierz .....	13	11	830	41	39	740	736
Gminy miejsko-wiejskie: Urban-rural gminas:							
Koprzywnica .....	7	3	150	13	8	165	110
w tym miasto of which city ...	2	1	100	5	4	99	87
Zawichost .....	3	3	118	5	5	105	105
w tym miasto of which city ...	1	1	50	2	2	40	40
Gminy wiejskie: Rural gminas:							
Dwikozy .....	10	6	270	18	14	271	224
Klimontów .....	9	4	222	19	12	227	174
Łoniów .....	8	2	175	14	7	225	116
Obrazów .....	7	-	-	9	-	140	-
Samborzec .....	12	2	150	16	5	259	108
Wilczyce .....	8	-	-	9	-	103	-

a Przedszkola, oddziały przedszkolne w szkołach podstawowych, zespoły wychowania przedszkolnego i punkty przedszkolne.

b Liczby oddziałów mogą się nie sumować ze względu na zaokrąglenia wartości ułamkowych.

Ź r ó d ł o: dane Ministerstwa Edukacji Narodowej.

a Nursery schools, pre-primary sections of primary schools, pre-primary education groups and pre-primary points

b Data on sections may not sum up due to rounding.

S o u r c e: data of the Ministry of National Education.



**TABL. 10 (57). WYCHOWANIE PRZEDSZKOLNE <sup>a</sup> W ROKU SZKOLNYM 2018/19 (dok.)**  
**PRE-PRIMARY EDUCATION <sup>a</sup> IN THE 2018/19 SCHOOL YEAR (cont.)**

WYSZCZEGÓLNIENIE SPECIFICATION	Placówki Establishments		Miejsca w przed- szkolach Places in nursery schools	Oddziały <sup>b</sup> Sections <sup>b</sup>		Dzieci Children	
	ogółem total	w tym przed- szkola of which nursery schools		ogółem total	w tym przed- szkolach of which in nursery schools	ogółem total	w tym przed- szkolach of which in nursery schools
<b>PODREGION SANDOMIERSKO- -JĘDRZEJOWSKI (dok.)</b>							
<b>SUBREGION SANDOMIERSKO- -JĘDRZEJOWSKI (cont.)</b>							
<b>Powiat staszowski .....</b>	<b>35</b>	<b>21</b>	<b>2006</b>	<b>111</b>	<b>87</b>	<b>2238</b>	<b>1863</b>
Gminy miejsko-wiejskie: Urban-rural gminas:							
Osiek .....	5	1	97	13	5	232	97
w tym miasto of which city ...	1	1	97	5	5	97	97
Polaniec .....	4	2	450	21	19	446	424
w tym miasto of which city ...	2	1	400	18	17	392	382
Staszów .....	12	10	887	41	38	815	788
w tym miasto of which city ...	5	4	587	28	26	557	551
Gminy wiejskie: Rural gminas:							
Bogoria .....	4	3	220	10	9	210	193
Łubnice .....	4	-	-	6	-	105	-
Oleśnica .....	1	1	125	5	5	124	124
Rytwiany .....	3	3	177	9	9	187	187
Szydłów .....	2	1	50	6	2	119	50
<b>Powiat włoszczowski .....</b>	<b>29</b>	<b>19</b>	<b>1236</b>	<b>66</b>	<b>55</b>	<b>1314</b>	<b>1115</b>
Gmina miejsko-wiejska: Urban-rural gmina:							
Włoszczowa .....	12	8	614	30	25	651	551
w tym miasto of which city ...	5	3	358	18	15	397	331
Gminy wiejskie: Rural gminas:							
Kluczewsko .....	3	3	150	6	6	126	126
Krasocin .....	9	3	240	16	10	311	212
Moskorzew .....	2	2	52	4	4	52	52
Radków .....	1	1	35	3	3	44	44
Secemin .....	2	2	145	7	7	130	130

a Przedszkola, oddziały przedszkolne w szkołach podstawowych, zespoły wychowania przedszkolnego i punkty przedszkolne.

b Liczby oddziałów mogą się nie sumować ze względu na zaokrąglenia wartości ułamkowych.

Ź r ó d ł o: dane Ministerstwa Edukacji Narodowej.

a Nursery schools, pre-primary sections of primary schools, pre-primary education groups and pre-primary points

b Data on sections may not sum up due to rounding.

S o u r c e: data of the Ministry of National Education.

## DZIAŁ VIII OCHRONA ZDROWIA I POMOC SPOŁECZNA

### Uwagi ogólne

1. Dane o ochronie zdrowia - jeśli nie zaznaczono inaczej – podaje się łącznie z danymi o placówkach podległych resortom obrony narodowej i spraw wewnętrznych i administracji oraz do 2011 r. - Agencji Bezpieczeństwa Wewnętrznego; z wyłączeniem ochrony zdrowia w zakładach karnych.

2. Ustawa z dnia 15 kwietnia 2011 r. o działalności leczniczej (jednolity tekst Dz.U. 2018 poz. 2190), która zastąpiła ustawę o zakładach opieki zdrowotnej określa m.in. zasady wykonywania działalności leczniczej oraz zasady funkcjonowania podmiotów wykonujących działalność leczniczą.

Prezentowane w dziale dane dotyczą placówek (do 2011 r. - zakłady opieki zdrowotnej) wykonujących działalność leczniczą w zakresie:

a) ambulatoryjnej opieki zdrowotnej

(przychodnie łącznie z: ośrodkami zdrowia, poradniami, ambulatoriami i izbami chorych oraz zakładami badań diagnostycznych i medycznymi laboratoriami diagnostycznymi),

b) stacjonarnej opieki zdrowotnej

(szpitale – ogólne, psychiatryczne i uzdrowiskowe, zakłady opiekuńczo-lecznicze i pielęgnacyjno-opiekuńcze, hospicja, ośrodki leczenia odwykowego, ośrodki rehabilitacyjne dla narkomanów, regionalne ośrodki psychiatrii sądowej, sanatoria).

Na mocy wymienionej ustawy działalność lecznicza może być też wykonywana przez praktyki zawodowe (indywidualne lub grupowe) – lekarzy, lekarzy dentystów oraz pielęgniarzek lub położnych.

3. Dane o **pracownikach medycznych** dotyczą pracujących w: placówkach wykonujących działalność leczniczą, praktykach zawodowych – od 2006 r., aptekach oraz od 2005 r. domach i zakładach pomocy społecznej, żłobkach i klubach dziecięcych.

Dane dotyczą pracujących bezpośrednio z pacjentem, tj. bez osób, dla których głównym miejscem pracy jest uczelnia, jednostka administracji państwowej, samorządu terytorialnego lub NFZ.

## CHAPTER VIII HEALTH CARE AND SOCIAL WELFARE

### General notes

1. The data concerning health care – unless otherwise stated – are given including health care units subordinated to the Ministry of National Defence, the Ministry of the Interior and Administration and until 2011 - the Internal Security Agency; excluding health care in prisons.

2. The Law on Health Care Activities, dated 15<sup>th</sup> April 2011 (uniform text Journal of Laws 2018 item 2190), replacing the Law on Care Health Facilities specifies, among others, the rules of performing health care activities and of the functioning of health care entities.

Presented in the section data (for 2011 - health care institutions) performing medical activities in the following areas:

a) out-patient health care

(out-patients departments including: health centres, clinics, ambulatory departments and infirmaries, diagnostic facilities and medical diagnostic laboratories),

b) in-patient health care

(hospitals – general, psychiatric and health resorts, chronic medical care homes, nursing homes, hospices, detoxification centres addiction recovery centres, regional centres of forensic psychiatry and sanatoria).

Under that law, health care activity can be carried out also by professional practices (individual or group) - doctors, dentists and nurses or midwives.

3. Data regarding **medical personnel** concerns persons employed in: units engaged health care activities, professional practices – since 2006, pharmacies, and since 2005 social welfare homes and facilities, nurseries and children's clubs.

Data concern working directly with a patient, i.e., excluding persons for whom the primary workplace is university, units of state or local self-government administration and National Health Fund.

Dane obejmują osoby pracujące w wymiarze pełnego etatu, w wymiarze godzin przekraczającym pełny etat oraz w niepełnym wymiarze godzin w stosunku do czasu pracy określonego obowiązującymi przepisami dla danego rodzaju pracy, w przypadku jeśli ta praca ma dla nich charakter podstawowy, łącznie z osobami odbywającymi staż. Osoby te niezależnie od wymiaru czasu pracy są liczone raz.

**4. Dane o łóżkach w placówkach stacjonarnej opieki zdrowotnej** dotyczą łóżek znajdujących się stale w salach dla chorych, zajętych przez chorych lub przygotowanych na ich przyjęcie.

Dane o szpitalach obejmują placówki medyczne, które do 2011 r. były traktowane jako filie.

Dane dotyczące stacjonarnej opieki zdrowotnej nie obejmują opieki dziennej.

Dane o **łóżkach w szpitalach ogólnych** nie obejmują miejsc dziennych na oddziałach szpitalnych oraz do 2007 r. miejsc (łóżek i inkubatorów) dla noworodków.

Dane o łóżkach na oddziałach:

- chirurgicznych obejmują chirurgię ogólną, dziecięcą, szczękową, urazowo-ortopedyczną, neurochirurgię, kardiochirurgię, a także urologię,
- zakaźnych obejmują łóżka na oddziałach obserwacyjno-zakaźnych,
- psychiatrycznych - łóżka na oddziałach leczenia uzależnień,
- gruźlicy i chorób płuc - łóżka na oddziałach pulmonologicznych.

**5. Porady udzielone przez lekarzy i lekarzy dentyistów** w zakresie ambulatoryjnej opieki zdrowotnej podano łącznie z badaniami profilaktycznymi i orzeczeniami wojskowych komisji lekarskich oraz bez porad udzielonych w izbach przyjęć szpitali ogólnych i bez porad nocnej i świątecznej opieki zdrowotnej.

**6. Dane o aptekach ogólnodostępnych** nie obejmują aptek działających w strukturze i na potrzeby szpitali.

**Punkty apteczne** są to ogólnodostępne punkty sprzedaży leków gotowych, których asortyment jest ściśle określony i są głównie usytuowane na terenach wiejskich.

**7. Zakłady opiekuńczo-lecznicze i zakłady pielęgnacyjno-opiekuńcze** udzielają całodobowych świadczeń w zakresie pielęgnacji i rehabilitacji osób niewymagających hospitalizacji oraz zapewniają im produkty lecznicze i materiały medyczne.

Data includes persons working full-time, overtime as well as part-time in relation to work time defined in the obligatory regulations for a given type of work, when this work has a basic character, including persons undergoing internships. These people regardless of their working hours are counted once.

**4. Data regarding beds in in-patient health care units** concern permanent beds in patient rooms, either occupied or prepared to receive patients.

Data on hospitals comprise health care units, which until 2011 were treated as hospital branches.

Data concerning in-patient health care do not include day-care.

Data regarding **beds in general hospitals** do not include day-time places in hospital wards and until 2007 - places (beds and incubators) for newborns.

Data regarding beds in hospitals wards:

- surgical wards are given together with general surgery, paediatric surgery, orthopaedic trauma surgery, neurosurgery, maxillo-facial, cardiosurgery and urology,
- infectious disease wards are given together with beds in communicable disease wards,
- psychiatric wards are given together with beds in addiction recovery wards,
- tubercular wards are given together with beds in pulmonology wards.

**5. Consultations provided by doctors and dentists** are presented together with preventive examinations and with the opinions of military medical commissions, also excluding consultations provided by doctors in admission rooms in general hospitals as well as excluding consultations of holiday and nighttime medical services.

**6. Generally available pharmacies** do not include pharmacies, which operate in the structure and for needs of hospitals.

**Pharmaceutical outlets** are sales outlets for selling prepared medicines, the range of which is precisely defined and are located in rural areas.

**7. Chronic medical care homes and nursing homes** provide 24-hour health services in scope of nursing and rehabilitation of persons who do not require hospitalization, as well as provide them with medicinal products and medical devices.

8. Dane o opiece nad **dziećmi do 3 lat** prezentowane są zgodnie z ustawą z dnia 4 lutego 2011 r. (tekst jednolity Dz. U. 2019 poz. 409, z późniejszymi zmianami), na podstawie której opieka może być organizowana w formie żłobka oraz od 2011 r. — klubu dziecięcego albo sprawowana przez dziennego opiekuna lub nianię.

9. Dane dotyczące **wspierania rodziny** oraz **pieczy zastępczej** prezentowane są zgodnie z ustawą z dnia 9 czerwca 2011 r. o wspieraniu rodziny i systemie pieczy zastępczej (tekst jednolity Dz. U. 2019 poz. 1111, z późniejszymi zmianami).

10. **Placówka wsparcia dziennego** wspiera funkcje opiekuńcze i wychowawcze rodziny. Może być prowadzona w formie:

- 1) opiekuńczej — realizowanej przez koła zainteresowań, świetlice, kluby i ogniska wychowawcze, zapewnia dziecku: opiekę i wychowanie, pomoc w nauce, organizację czasu wolnego, zabawę i zajęcia sportowe oraz rozwój zainteresowań,
- 2) specjalistycznej — organizuje zajęcia socjoterapeutyczne, terapeutyczne, korekcyjne, kompensacyjne oraz logopedyczne; realizuje indywidualny program korekcyjny, program psychokorekcyjny lub psychoprofilaktyczny, w szczególności terapię pedagogiczną, psychologiczną i socjoterapię,
- 3) pracy podwórkowej (od 2012 r.) — realizowanej przez wychowawcę, polegającej na działaniach animacyjnych i socjoterapeutycznych oraz w połączonych formach (od 2012 r.), tj. łączących zadania placówek opiekuńczych, specjalistycznych i pracy podwórkowej.

11. **Rodzinną pieczę zastępczą** jest sprawowana w przypadku niemożności zapewnienia dziecku opieki i wychowania przez rodziców. Zapewnia pracę z rodziną umożliwiającą powrót dziecka do rodziny lub gdy jest to niemożliwe — dążenie do przysposobienia dziecka, przygotowanie dziecka do samodzielnego i odpowiedzialnego życia, zaspokojenie potrzeb emocjonalnych dzieci ze szczególnym uwzględnieniem potrzeb bytowych, zdrowotnych, edukacyjnych i kulturalno-rekreacyjnych.

Formami rodzinnej pieczy zastępczej są:

1) **rodziny zastępczej:**

- a) spokrewnione,
- b) niezawodowe, umieszcza się w tym samym czasie nie więcej niż 3 dzieci (z wyjątkiem licznego rodzeństwa),
- c) zawodowe — umieszcza się w tym samym czasie nie więcej niż 3 dzieci (z wyjątkiem licznego rodzeństwa); w tym:

- zawodowe specjalistyczne — umieszcza się

8. Data on **childcare for children up to the age of 3** are presented according to the law dated 4th February 2011 (uniform text Journal of Laws 2019 item 409, with later amendments). Child-care can be organised in the form of nurseries as well as since 2011 — children's clubs or provided by day carer or nanny.

9. Data concerning **family support** and **Foster care** are presented according to the Law of Family Support and Foster Care System, dated 9th June 2011 (uniform text Journal of Laws 2019 item 1111, with later amendments).

10. **Day-support centre** – supports the family in its care and education functions. It may be operated in the form of:

- 1) general care centre — realised by interest circles, day-rooms, clubs, educational centres, provides a child with: care and education, assistance in learning, organisation of leisure time, entertainment and sport classes and development of interests,
- 2) specialised centre — organises sociotherapeutic, therapeutic, corrective, compensating and speech therapy classes, implement an individual corrective programme, a psychocorrective or psychopreventive programme, in particular pedagogic, psychological and sociotherapy,
- 3) street work (since 2012) — carries out motivating and sociotherapeutic activities, conducted by a streetworker as well as in mixed forms (since 2012), i.e. combining tasks of the general care, specialised and street work centres.

11. **Family foster care** shall be exercised in case when it is impossible for the parents to provide care and education for a child. It guarantees a work with a family to make possibility for a child to return to its family, or when it is impossible — efforts aimed at child's adoption; preparation of a child to live an independent and responsible life; satisfaction of children's emotional needs, in particular the needs related to welfare, healthcare, education, culture and recreation.

The forms of family foster care are the following:

1) **foster families:**

- a) related,
- b) non-professional - placed in it may be not more than 3 children (except for numerous siblings)
- c) professional - placed in it may be not more than 3 children (except for numerous siblings) including:

- professional specialised — shall receive

w nich w szczególności: dzieci legitymujące się orzeczeniem o niepełnosprawności lub orzeczeniem o znacznym lub umiarkowanym stopniu niepełnosprawności, dzieci na podstawie ustawy z dnia 26 października 1982 r. o postępowaniu w sprawach nieletnich (tekst jednolity Dz. U. 2018 poz. 969) oraz małoletnie matki z dziećmi, - zawodowe pełniące funkcję pogotowia rodzinnego — przyjmują dzieci na podstawie orzeczenia sądu, w przypadku gdy dziecko zostało doprowadzone przez Policję lub Straż Graniczną, na wniosek rodziców, dziecka lub innej osoby w przypadku, o którym mowa w art. 12a ustawy z dnia 29 lipca 2005 r. o przeciwdziałaniu przemocy w rodzinie (tekst jednolity Dz. U. 2015 poz. 1390, z późniejszymi zmianami

2) **rodzinne domy dziecka** - w tym samym czasie, może w nich przebywać łącznie nie więcej niż 8 dzieci (z wyjątkiem liczego rodzeństwa).

**12. Instytucjonalna piecza zastępcza** jest sprawowana w formie:

1) **placówki opiekuńczo-wychowawczej**, która jest prowadzona jako placówka typu:

a) **interwencyjnego** – zapewnia doraźną opiekę nad dzieckiem w czasie trwania sytuacji kryzysowej, w szczególności placówka jest obowiązana przyjmując dziecko w przypadkach wymagających natychmiastowego zapewnienia mu opieki,

b) **rodzinnego** – wychowuje dzieci w różnym wieku, w tym dorastające i usamodzielniające się; umożliwia wspólne wychowanie i opiekę licznemu rodzeństwu; współpracuje z koordynatorem rodzinnej pieczy zastępczej i asystentem rodziny,

c) **socjalizacyjnego** – zapewnia dziecku całodobową opiekę i wychowanie oraz zaspokaja jego niezbędne potrzeby, w szczególności emocjonalne, rozwojowe, zdrowotne, bytowe, społeczne i religijne; realizuje przygotowany we współpracy z asystentem rodziny plan pomocy dziecku; umożliwia kontakt dziecka z rodzicami i innymi osobami bliskimi, podejmuje działania w celu powrotu dziecka do rodziny; zapewnia dziecku dostęp do kształcenia dostosowanego do jego wieku i możliwości rozwojowych; obejmuje dziecko działaniami terapeutycznymi, zapewnia korzystanie z przysługujących świadczeń zdrowotnych,

in particular: children with a disability certificate or a certificate of high or moderate level of disability, children on the basis of the Law on Proceedings Involving Juveniles, dated 26th October 1982 (uniform text Journal of Laws 2018 item 969) and underage mothers with children,

- professional performing the function of a family emergency house — shall receive a child on the basis of a court ruling, in the case when a child was escorted by the Police or the Polish Border Guard, upon consent of parents, child or another person in the case referred to in Art. 12a of the Law on Counteracting Domestic Violence, dated 29th July 2005 (uniform text Journal of Laws 2015 item 1390, with later amendments);

2) **foster homes** - placed in it may be not more than 8 children (except for numerous siblings).

**12. Institutional foster care** shall be exercised in the form of:

1) **care and education centre**, which shall be exercised in the form of:

a) **an intervention** - provides immediate care for a child in the crisis situation, especially if it is required for the centre to place the child under immediate care,

b) **family** - educates children of various age groups, including adolescents and those becoming independent; enables common education and care for numerous siblings; cooperate with a family foster care coordinator and a family assistant.

c) **a socialization** – provides a child with full-time care and education, and fulfil its needs, especially emotional, development, health, living, social and religious needs, implements a child assistance plan prepared in cooperation with a family assistant, enables contacts with parents and other close persons, unless otherwise decided by a court, takes actions aimed at the child's return to a family, provides a child with access to education adjusted to its age and development skills, provides a child with therapeutic actions, provides access to eligible healthcare services,

d) **specjalistyczno-terapeutycznego** (od 2012 r.) – sprawuje opiekę nad dzieckiem o indywidualnych potrzebach, w szczególności: legitymującym się orzeczeniem o niepełnosprawności albo orzeczeniem o umiarkowanym lub znacznym stopniu niepełnosprawności; wymagającym stosowania specjalnych metod wychowawczych i specjalistycznej terapii; wymagającym wyrównywania opóźnień rozwojowych i edukacyjnych. Placówka, zapewnia zajęcia wychowawcze, socjoterapeutyczne, korekcyjne, kompensacyjne, logopedyczne, terapeutyczne, rekompensujące braki w wychowaniu w rodzinie i przygotowujące do życia społecznego, a dzieciom niepełnosprawnym także odpowiednią rehabilitację i zajęcia rewalidacyjne;

2) **regionalnej placówki opiekuńczo-terapeutycznej** (od 2012 r.) - umieszczane są w niej dzieci, które ze względu na stan zdrowia wymagają stosowania specjalistycznej opieki i rehabilitacji

i nie mogą zostać umieszczone w rodzinnej pieczy zastępczej lub w placówce opiekuńczo-wychowawczej. W tym samym czasie można w niej umieścić nie więcej niż 30 dzieci;

3) **interwencyjnego ośrodka preadopcyjnego** (od 2012 r.) – umieszcza się w nim dzieci do ukończenia pierwszego roku życia, które wymagają specjalistycznej opieki i w okresie oczekiwania na przysposobienie nie mogą zostać umieszczone w rodzinnej pieczy zastępczej. W ośrodku, w tym samym czasie, można umieścić nie więcej niż 20 dzieci.

13. Dane o **domach i zakładach pomocy społecznej** dotyczą placówek, dla których organami prowadzącymi są: jednostki samorządu terytorialnego, stowarzyszenia, organizacje społeczne, kościoły i związki wyznaniowe, fundacje, osoby fizyczne i prawne. Rodzaje domów i zakładów prezentuje się zgodnie z ustawą o pomocy społecznej z dnia 12 marca 2004 r. (tekst jednolity Dz. U. 2018, poz. 1508, z późniejszymi zmianami).

d) **a specialist therapy** (since 2012) - provides care for a child with individual needs, in particular: a child with a disability certificate or a certificate of high or moderate level of disability, a child requiring the application of special education methods and specialist therapy, a child requiring dealing with their developmental and emotional retardation. The centre provides educational, sociotherapeutic, corrective, compensating, speech therapy, and therapeutic activities compensating for lacks in upbringing in a family and preparing for social life, as well as proper rehabilitation for disabled children;

2) **regional care and therapy centre** (since 2012) – a centre where children shall be placed, due to their health condition requiring specialist care and rehabilitation and cannot be placed in family foster care or a care and education centre. The total number of 30 children at most may be placed in a regional care and therapy centre at the same time.

3) **pre-adoptive intervention centre** (since 2012) – a centre where shall be placed children up to the 1 year old, requiring special care who, waiting for adoption, cannot be covered by family foster. The total number of 20 children at most may be placed in a pre-adoptive intervention centre at the same time.

13. Data concerning **social welfare homes and facilities** are related to the institutions for which the founding bodies are: local self-government entities, associations, social organizations, churches and religious associations, foundations, natural and legal persons. Types of social welfare homes and facilities are presented in accordance with the Act on Social Assistance of 12<sup>th</sup> March 2004 (uniform text Journal of Laws 2018 item 1508, with later amendments).

TABL. 1 (58). **ŁÓŻKA W SZPITALACH OGÓLNYCH, APTEKI OGÓLNODOSTĘPNE I PUNKTY APTECZNE W 2018 R.**

Stan w dniu 31 grudnia

BEDS IN GENERAL HOSPITALS, GENERALLY AVAILABLE PHARMACIES  
AND PHARMACEUTICAL OUTLETS IN 2018

As of 31st December

WYSZCZEGÓLNIENIE SPECIFICATION	Łóżka <sup>a</sup> w szpitalach ogólnych Beds <sup>a</sup> in general hospitals	Apteki <sup>b</sup> Pharmacies <sup>b</sup>	Punkty apteczne <sup>b</sup> Pharmaceutical outlets <sup>b</sup>
<b>WOJEWÓDZTWO .....</b>	<b>5721</b>	<b>412</b>	<b>55</b>
<b>VOIVODSHIP</b>			
<b>Podregion (Subregion)</b>			
<b>kielecki .....</b>	<b>3879</b>	<b>253</b>	<b>20</b>
Powiaty: Powiaty:			
kielecki .....	448	52	8
konecki .....	522	26	3
ostrowiecki .....	447	28	3
skarżyski .....	302	25	1
starachowicki .....	350	32	5
Miasto na prawach powiatu: City with powiat status:			
Kielce .....	1810	90	-
<b>Podregion (Subregion)</b>			
<b>sandomiersko-jędrzejowski .....</b>	<b>1842</b>	<b>159</b>	<b>35</b>
Powiaty: Powiaty:			
buski .....	387	29	3
jędrzejowski .....	176	20	6
kazimierski .....	57	14	1
opatowski .....	49	15	5
pińczowski .....	115	10	2
sandomierski .....	479	31	9
staszowski .....	362	27	4
włoszczowski .....	217	13	5

a Łącznie z łóżkami i inkubatorami dla noworodków. b Patrz uwagi ogólne, ust. 6 na str. 256.

Źródło: w zakresie szpitali ogólnych – dane Ministerstwa Zdrowia i Ministerstwa Spraw Wewnętrznych.

a Including beds and incubators for newborns. b See general notes, item 6 on page 256

Source: in regard to general hospitals – data of the Ministry of Health and the Ministry of Interior

TABL. 2 (59). **AMBULATORYJNA OPIEKA ZDROWOTNA W 2018 R.**

Stan w dniu 31 grudnia

OUT-PATIENT HEALTH CARE IN 2018

As of 31st December

WYSZCZEGÓLNIENIE SPECIFICATION	Przychodnie <sup>a</sup> Out-patients departments <sup>a</sup>	Praktyki lekarskie <sup>b</sup> Medical practices <sup>b</sup>	Porady udzielone <sup>c</sup> Consultations provided <sup>c</sup>			
			w tys. in thousand	na 1 mieszkańca per capita	lekarskie medical	stomatolo- giczne dental
					w tys. in thousands	in thousands
<b>WOJEWÓDZTWO .....</b>	<b>634</b>	<b>212</b>	<b>9464,8</b>	<b>7,6</b>	<b>8612,6</b>	<b>852,2</b>
<b>VOIVODSHIP</b>						
<b>Podregion (Subregion)</b>						
<b>kielecki .....</b>	<b>416</b>	<b>118</b>	<b>6489,1</b>	<b>8,5</b>	<b>5885,6</b>	<b>603,5</b>
Powiaty: Powiats:						
kielecki .....	77	18	954,1	4,5	871,0	83,1
konecki .....	22	6	554,7	6,8	517,2	37,6
ostrowiecki .....	54	23	860,5	7,8	789,5	71,0
skarżyski .....	33	16	582,8	7,7	534,7	48,1
starachowicki .....	39	6	777,0	8,6	694,8	82,2
Miasto na prawach powiatu: City with powiat status:						
Kielce .....	191	49	2760,0	14,1	2478,5	281,6
<b>Podregion (Subregion)</b>						
<b>sandomiersko- jędrzejowski .....</b>	<b>218</b>	<b>94</b>	<b>2975,7</b>	<b>6,2</b>	<b>2726,9</b>	<b>248,8</b>
Powiaty: Powiats:						
buski .....	31	22	388,9	5,4	346,1	42,8
jędrzejowski .....	36	14	559,5	6,5	519,5	40,0
kazimierski .....	8	12	150,4	4,4	138,1	12,3
opatowski .....	25	8	324,0	6,1	294,4	29,7
pińczowski .....	21	9	229,7	5,8	209,2	20,5
sandomierski .....	40	13	578,3	7,4	524,4	53,9
staszowski .....	32	10	437,6	6,1	406,3	31,3
włoszczowski .....	25	6	307,2	6,8	289,0	18,2

a Od 2012 r. przychodnie łącznie z przychodniami MON i MSWiA. b Dane obejmują podmioty, które podpisały kontrakty z Narodowym Funduszem Zdrowia lub z przychodniami. c W ciągu roku; łącznie z poradami opłacanymi przez pacjentów (środki niepubliczne); bez porad udzielonych w izbach przyjęć szpitali ogólnych 244,8 ys. porad); bez porad nocnej i świątecznej opieki zdrowotnej. Od 2012 r. łącznie z poradami udzielonymi w przychodniach resortów obrony narodowej i spraw wewnętrznych.

a Since 2012 including out-patients departments of the Ministry of Interior and the Ministry of National Defence. b Data concern entities that have signed contract with National Health Fund or with out-patients departments. c During the year; including consultations paid by patients (non-public funds); excluding consultation provided by doctors in admission rooms in general hospitals (244,8 thous. consultations); excluding consultations of holiday and nighttime medical services. Since 2012 including consultations provided in out-patients departments of the Ministry of Interior and the Ministry of National Defence.



TABL. 3 (60). **ŻŁOBKI I KLUBY DZIECIĘCE W 2018 R.**

Stan w dniu 31 grudnia

NURSERIES AND CHILDREN'S CLUBS IN 2018

As of 31st December

WYSZCZEGÓLNIENIE SPECIFICATION	Żłobki Nurseries	Oddziały żłobkowe Nursery wards	Kluby dziecięce Children's clubs	Miejsca w żłobkach i klubach dziecięcych <sup>a</sup> Places in nurseries and children's clubs <sup>a</sup>	Dzieci przebywające w żłobkach i klubach dziecięcych <sup>a</sup> w ciągu roku Children staying in nurseries and children's clubs <sup>a</sup> during the year
<b>WOJEWÓDZTWO .....</b>	<b>53</b>	<b>1</b>	<b>11</b>	<b>2450</b>	<b>3 361</b>
<b>VOIVODSHIP</b>					
<b>Podregion (Subregion)</b>					
<b>kielecki .....</b>	<b>41</b>	<b>-</b>	<b>9</b>	<b>1989</b>	<b>2815</b>
Powiaty: Powiats:					
kielecki .....	9	-	-	364	463
konecki .....	2	-	1	71	88
ostrowiecki .....	2	-	-	106	236
skarżyski .....	4	-	3	130	207
starachowicki .....	6	-	2	249	215
Miasto na prawach powiatu: City with powiat status:					
Kielce .....	18	-	3	1069	1606
<b>Podregion (Subregion)</b>					
<b>sandomiersko- jędrzejowski .....</b>	<b>12</b>	<b>1</b>	<b>2</b>	<b>461</b>	<b>546</b>
Powiaty: Powiats:					
buski .....	2	-	-	60	62
jędrzejowski .....	2	-	-	50	48
kazimierski .....	1	-	-	30	30
opatowski .....	2	-	-	55	77
pińczowski .....	-	1	-	16	32
sandomierski .....	2	-	-	41	51
staszowski .....	3	-	2	209	246
włoszczowski .....	-	-	-	-	-

a Łącznie z oddziałami żłobkowymi.

a Including nursery wards.

TABL. 4 (61). RODZINNA PIECZA ZASTĘPCZA W 2018 R.

Stan w dniu 31 grudnia

FAMILY FOSTER CARE IN 2018

As of 31st December

WYSZCZEGÓLNIENIE SPECIFICATION	Rodziny zastępcze Foster families						Rodzinne domy dziecka Foster homes	
	spokrewnione related		niezawodowe non-professional		zawodowe professional		liczba rodzin zastępczych number of foster families	dzieci <sup>a</sup> children <sup>a</sup>
	liczba rodzin zastępczych number of foster families	dzieci <sup>a</sup> children <sup>a</sup>	liczba rodzin zastępczych number of foster families	dzieci <sup>a</sup> children <sup>a</sup>	liczba rodzin zastępczych number of foster families	dzieci <sup>a</sup> children <sup>a</sup>		
<b>WOJEWÓDZTWO .....</b> <b>VOIVODSHIP</b>	<b>678</b>	<b>892</b>	<b>277</b>	<b>356</b>	<b>16</b>	<b>54</b>	<b>14</b>	<b>75</b>
<b>Podregion (Subregion)</b>								
<b>kielecki .....</b>	<b>452</b>	<b>590</b>	<b>171</b>	<b>216</b>	<b>7</b>	<b>22</b>	<b>13</b>	<b>71</b>
Powiaty: Powiats:								
kielecki .....	74	99	29	37	2	5	4	17
konecki .....	43	65	17	22	2	4	-	-
ostrowiecki .....	86	104	29	41	1	5	1	5
skarżyski .....	79	101	27	30	1	4	1	8
starachowicki .....	59	83	28	38	1	4	3	21
Miasto na prawach powiatu: City with powiat status:								
Kielce .....	111	138	41	48	-	-	4	20
<b>Podregion (Subregion)</b>								
<b>sandomiersko- jędrzejowski .....</b>	<b>226</b>	<b>302</b>	<b>106</b>	<b>140</b>	<b>9</b>	<b>32</b>	<b>1</b>	<b>4</b>
Powiaty: Powiats:								
buski .....	13	15	14	18	3	12	-	-
jędrzejowski .....	49	70	14	19	1	1	-	-
kazimierski .....	14	21	4	4	-	-	-	-
opatowski .....	26	36	20	23	1	5	-	-
pińczowski .....	31	44	11	16	1	5	-	-
sandomierski .....	54	65	14	16	1	3	1	4
staszowski .....	26	32	18	28	-	-	-	-
włoszczowski .....	13	19	11	16	2	6	-	-

a W wieku 0–24.

a At the age of 0–24.

TABL. 5 (62). INSTYTUCJONALNA PIECZA ZASTĘPCZA W 2018 R.

Stan w dniu 31 grudnia

INSTITUTIONAL FOSTER CARE IN 2018

As of 31st December

WYSZCZEGÓLNIENIE SPECIFICATION	Placówki opiekuńczo-wychowawcze Care and education centres					
	ogółem total	z liczby ogółem of total				
		socjaliza- cyjne socializa- tion	interwen- cyjne intervention	rodzinne family	łącznie zadania placówek combining tasks of the centres	specjalis- tyczno- terapeu- tyczne specialist therapy
<b>WOJEWÓDZTWO .....</b>	<b>46</b>	<b>21</b>	<b>2</b>	<b>14</b>	<b>7</b>	<b>2</b>
<b>VOIVODSHIP</b>	<b>620</b>	<b>335</b>	<b>24</b>	<b>107</b>	<b>126</b>	<b>28</b>
	<b>549</b>	<b>298</b>	<b>8</b>	<b>99</b>	<b>116</b>	<b>28</b>
<b>Podregion (Subregion)</b>						
<b>kielecki .....</b>	<b>23</b>	<b>9</b>	<b>1</b>	<b>11</b>	<b>2</b>	<b>-</b>
	<b>288</b>	<b>140</b>	<b>14</b>	<b>86</b>	<b>48</b>	<b>-</b>
	<b>252</b>	<b>132</b>	<b>3</b>	<b>79</b>	<b>38</b>	<b>-</b>
<b>Powiaty: Powiats:</b>						
<b>kielecki .....</b>	<b>5</b>	<b>-</b>	<b>-</b>	<b>5</b>	<b>-</b>	<b>-</b>
	<b>34</b>	<b>-</b>	<b>-</b>	<b>34</b>	<b>-</b>	<b>-</b>
	<b>30</b>	<b>-</b>	<b>-</b>	<b>30</b>	<b>-</b>	<b>-</b>
<b>konecki .....</b>	<b>3</b>	<b>-</b>	<b>-</b>	<b>2</b>	<b>1</b>	<b>-</b>
	<b>39</b>	<b>-</b>	<b>-</b>	<b>16</b>	<b>23</b>	<b>-</b>
	<b>36</b>	<b>-</b>	<b>-</b>	<b>16</b>	<b>20</b>	<b>-</b>
<b>ostrowiecki .....</b>	<b>5</b>	<b>5</b>	<b>-</b>	<b>-</b>	<b>-</b>	<b>-</b>
	<b>70</b>	<b>70</b>	<b>-</b>	<b>-</b>	<b>-</b>	<b>-</b>
	<b>61</b>	<b>61</b>	<b>-</b>	<b>-</b>	<b>-</b>	<b>-</b>
<b>skarżyski .....</b>	<b>1</b>	<b>1</b>	<b>-</b>	<b>-</b>	<b>-</b>	<b>-</b>
	<b>30</b>	<b>30</b>	<b>-</b>	<b>-</b>	<b>-</b>	<b>-</b>
	<b>31</b>	<b>31</b>	<b>-</b>	<b>-</b>	<b>-</b>	<b>-</b>
<b>starachowicki .....</b>	<b>5</b>	<b>3</b>	<b>-</b>	<b>2</b>	<b>-</b>	<b>-</b>
	<b>59</b>	<b>40</b>	<b>-</b>	<b>19</b>	<b>-</b>	<b>-</b>
	<b>59</b>	<b>40</b>	<b>-</b>	<b>19</b>	<b>-</b>	<b>-</b>
<b>Miasto na prawach powiatu:</b>						
<b>City with powiat status:</b>						
<b>Kielce .....</b>	<b>4</b>	<b>-</b>	<b>1</b>	<b>2</b>	<b>1</b>	<b>-</b>
	<b>56</b>	<b>-</b>	<b>14</b>	<b>17</b>	<b>25</b>	<b>-</b>
	<b>35</b>	<b>-</b>	<b>3</b>	<b>14</b>	<b>18</b>	<b>-</b>

TABL. 5 (62). INSTYTUCJONALNA PIECZA ZASTĘPCZA W 2018 R. (dok.)

Stan w dniu 31 grudnia

INSTITUTIONAL FOSTER CARE IN 2018 (cont.)

As of 31st December

WYSZCZEGÓLNIENIE SPECIFICATION	Placówki opiekuńczo-wychowawcze Care and education centres					
	ogółem total	z liczby ogółem of total				
		socjaliza- cyjne socializa- tion	interwen- cyjne intervention	rodzinne family	łącznie zadania placówek combining tasks of the centres	specjalis- tyczno- terapeu- tyczne specialist therapy
<b>Podregion (Subregion)</b>						
<b>sandomiersko-jędrzejowski .... a</b>	<b>23</b>	<b>12</b>	<b>1</b>	<b>3</b>	<b>5</b>	<b>2</b>
<b>b</b>	<b>332</b>	<b>195</b>	<b>10</b>	<b>21</b>	<b>78</b>	<b>28</b>
<b>c</b>	<b>297</b>	<b>166</b>	<b>5</b>	<b>20</b>	<b>78</b>	<b>28</b>
<b>Powiaty: Powiats:</b>						
buski ..... a	2	2	-	-	-	-
b	60	60	-	-	-	-
c	57	57	-	-	-	-
jędrzejowski ..... a	7	3	-	2	2	-
b	75	39	-	14	22	-
c	57	26	-	13	18	-
kazimierski ..... a	4	3	-	-	-	1
b	56	42	-	-	-	14
c	56	42	-	-	-	14
opatowski ..... a	5	1	-	-	3	1
b	88	18	-	-	56	14
c	92	18	-	-	60	14
pińczowski ..... a	-	-	-	-	-	-
b	-	-	-	-	-	-
c	-	-	-	-	-	-
sandomierski ..... a	4	3	1	-	-	-
b	46	36	10	-	-	-
c	28	23	5	-	-	-
staszowski ..... a	1	-	-	1	-	-
b	7	-	-	7	-	-
c	7	-	-	7	-	-
włoszczowski ..... a	-	-	-	-	-	-
b	-	-	-	-	-	-
c	-	-	-	-	-	-

TABL. 6 (63). POMOC SPOŁECZNA STACJONARNA W 2018 R.

Stan w dniu 31 grudnia

STATIONARY SOCIAL WELFARE IN 2018

As of 31st December

WYSZCZEGÓLNIENIE SPECIFICATION	Domy i zakłady (bez filii) Homes and facilities (excluding branches)	Miejsca (łącznie z filiami) Places (including branches)	Mieszkańcy (łącznie z filiami) Residents (including branches)
<b>WOJEWÓDZTWO .....</b>	<b>72</b>	<b>4529</b>	<b>4368</b>
<b>VOIVODSHIP</b>			
<b>Podregion (Subregion)</b>			
<b>kielecki .....</b>	<b>47</b>	<b>2775</b>	<b>2640</b>
Powiaty: Powiats:			
kielecki .....	10	610	588
konecki .....	6	443	413
ostrowiecki .....	4	390	388
skarżyski .....	3	95	92
starachowicki .....	5	358	328
Miasto na prawach powiatu: City with powiat status:			
Kielce .....	19	879	831
<b>Podregion (Subregion)</b>			
<b>sandomiersko-jędrzejowski .....</b>	<b>25</b>	<b>1754</b>	<b>1728</b>
Powiaty: Powiats:			
buski .....	5	321	317
jędrzejowski .....	2	132	121
kazimierski .....	2	125	125
opatowski .....	6	488	485
pińczowski .....	1	103	103
sandomierski .....	4	224	216
staszowski .....	3	181	181
włoszczowski .....	2	180	180

## DZIAŁ IX KULTURA I TURYSTYKA

### Uwagi ogólne

#### Kultura

1. Dane dotyczące **bibliotek** oparte są na sprawozdawczości rocznej. Kategoria biblioteki instytucji naukowych obejmuje działalność Biblioteki Narodowej, bibliotek Polskiej Akademii Nauk i jej placówek, bibliotek szkół wyższych i jednostek badawczo-rozwojowych oraz innych bibliotek, którym na mocy ustawy z dnia 27 czerwca 1997 r. o bibliotekach (Dz. U. Nr 85, poz. 539 z późniejszymi zmianami) nadano status biblioteki naukowej. Do grupy tej zaliczono również biblioteki fachowe towarzystw naukowych. Natomiast dane o naukowych bibliotekach publicznych i pedagogicznych ujęto odpowiednio w bibliotekach publicznych i pedagogicznych. Dane dotyczące bibliotek zakładów pracy nie obejmują bibliotek beletrystycznych.

2. Do **księgozbioru** bibliotek publicznych zaliczono książki i broszury oraz gazety i czasopiśma.

**Czytelnik** (użytkownik aktywnie wypożyczający) – to użytkownik zarejestrowany, który wypożyczył na zewnątrz co najmniej jedną pozycję w ciągu roku.

3. W muzeach jako **muzealia** wykazano rzeczy ruchome i nieruchomości wpisane do inwentarza muzealiów.

4. Informacje o **kinach** dotyczą działalności kin ogólnie dostępnych, tj. powołanych do publicznego udostępniania filmów w formie projekcji na seansach filmowych, bez względu na rodzaj stosowanego nośnika filmu (taśma światłoczuła, taśma magnetyczna eksploatowana w technice wideo, nośnik cyfrowy). Wśród kin stałych wyróżnia się: **minipleksy** – posiadające od 3 do 7 sal i **multipleksy** – posiadające 8 sal i więcej.

#### Turystyka

1. Termin **turystyka** – zgodnie z Rozporządzeniem Parlamentu Europejskiego i Rady (UE) Nr 692/2011 obowiązującym od 2012 r. – oznacza czynności odwiedzających, którzy podejmują podróż do głównego miejsca docelowego położonego poza ich zwykłym otoczeniem, na okres krótszy niż 1 rok, w dowolnym głównym celu, w tym w celu służbowym, wycieczkowym lub innym celu osobistym, innym niż zatrudnienie przez podmiot miejscowy dla odwiedzanego miejsca.

Wszystkie kategorie podróżnych, które mieszczą się w zakresie pojęcia „turystyka” są określane mianem odwiedzających. W grupie tej wyróżnia się:

- turystów, tj. osoby, które spędziły co najmniej jedną noc poza miejscem stałego zamieszkania,
- odwiedzających jednodniowych, tj. osoby, które nie nocują w miejscu odwiedzanym.

## CHAPTER IX CULTURE AND TOURISM

### General notes

#### Culture

1. Information concerning **libraries** is based on annual reporting data. The category libraries of scientific institutions includes the activity of the National Library, libraries of the Polish Academy of Science and its branches, libraries of higher education institutions and research-development units as well as other libraries which, on the basis of the Act on Libraries, dated 27th June 1997 (Journal of Laws No. 85, item 539 with later amendments), were granted the status of a scientific library. Professional libraries of scientific societies are also included in this group. However, data concerning scientific public and pedagogical libraries were included respectively in public and pedagogical libraries. Data concerning workplace libraries do not include belletristic libraries.

2. Books and pamphlets as well as newspapers and magazines constitute **the collection** of public libraries.

**Reader/borrower** (user actively borrowing books) – a person registered in the library, who borrowed at least one volume in reported year.

3. Movable subjects and real estate registered in exhibit inventory are presented as **exhibits** in museums.

4. Information regarding **cinemas** concerns the activity of public cinemas, i.e., those established for the purpose of public film screenings, regardless of the film carrier used (light sensitive or magnetic tape or a digital carrier). Among indoor cinemas one can distinguish **miniplexes** – equipped with 3 to 7 screens and **multiplexes** – equipped with 8 screens and more.

#### Tourism

1. **Tourism** – in accordance with the Regulation (EU) No. 692/2011 of the European Parliament and of the Council in force since 2012 – means the activity of visitors taking a trip to a main destination outside their usual environment, for less than a year, for any main purpose, including business, leisure or other personal purpose, other than to be employed by a resident entity in the place visited.

All categories of travellers which fall within the term "tourism" are defined as visitors. This group comprises:

- tourists, i.e., persons who spent at least one night away from their place of permanent residence,
- one-day visitors, i.e., persons who do not spend the night at the place visited.

**2. Baza noclegowa turystyki** dotyczy turystycznych obiektów noclegowych, tj. obejmuje obiekty hotelowe i pozostałe obiekty (od 2011 r. posiadające 10 i więcej miejsc noclegowych; do 2010 r. bez pokoi gościnnych i kwatery agroturystycznych).

Do obiektów hotelowych zaliczamy hotele, motele, pensjonaty i inne obiekty hotelowe (np. zajazdy, gościńce).

Pozostałe obiekty obejmują: domy wycieczkowe, schroniska, schroniska młodzieżowe, szkolne schroniska młodzieżowe, ośrodki wczasowe, ośrodki kolonijne, ośrodki szkoleniowo-wypoczynkowe, domy pracy twórczej, zespoły domków turystycznych, kempingi, pola biwakowe, hostele, zakłady uzdrowiskowe, pokoje gościnne, kwatery agroturystyczne i pozostałe niesklasyfikowane (np. domy studenckie, internaty, ośrodki rekreacyjno-sportowe itp.).

**3. W informacjach o obiektach i miejscach noclegowych turystyki** nie uwzględnia się obiektów i miejsc w obiektach przejściowo nieczynnych z powodu przebudowy, remontu itp.

**4. Stopień wykorzystania miejsc noclegowych lub pokoi** jest to stosunek liczby udzielonych noclegów lub wynajętych pokoi w danym roku do nominalnej liczby miejsc noclegowych lub pokoi w danym roku. Przez nominalną liczbę miejsc noclegowych lub pokoi rozumie się sumę miejsc noclegowych lub pokoi przygotowanych dla turystów w każdym dniu działalności obiektu

**5. Turyści zagraniczni** korzystający z turystycznych obiektów noclegowych rejestrowani są według kraju stałego zamieszkania. Turysta zagraniczny może być wykazywany wielokrotnie, jeśli w czasie jednorazowego pobytu w Polsce korzysta z kilku obiektów noclegowych.

## Sport

**1.** Począwszy od 2002 r. informacje o uczniowskich klubach sportowych UKS i wyznaniowych klubach sportowych oraz klubach sportowych opracowywane są na podstawie badania cyklicznego przeprowadzanego co dwa lata.

**2.** Dane o organizacjach kultury fizycznej obejmują wybrane organizacje o ogólnopolskim zasięgu działania, uczniowskie kluby sportowe i wyznaniowe kluby sportowe i dotyczą głównie rekreacji ruchowej.

**3.** Ćwiczący oraz trenerzy i instruktorzy w układzie podregionów i powiatów liczeni są tylko jeden raz pomimo, że trenują lub pracują w więcej niż jednej sekcji sportowej.

**2. Tourist accommodation establishments** include hotels and similar facilities and other facilities (since 2011 with 10 and more bed places; until 2010 excluding rooms for rent and agrotourism lodgings).

Hotels and similar facilities covers hotels, motels, boarding houses and other hotel facilities (e.g. road houses, inns).

Other facilities covers: excursion hotels, shelters, youth hostels, school youth hostels, holiday centres, holiday youth centres, training-recreational centres, creative arts centres, complexes of tourist cottages, camping sites, tent camp sites, hostels, health establishments, rooms for rent, agrotourism lodgings and other non-classified (e.g. student dormitories, boarding schools and recreational centres, etc.).

**3.** Facilities and places temporarily unavailable due to expansion, renovation, etc., are not included in data regarding **facilities and the number of bed places for tourists**.

**4. Occupancy rate of bed places or rooms** is a relation of the number of overnight stays or rooms rented in a given year to the nominal number of bed places or rooms in a given year. The nominal number of bed places or rooms shall mean total bed places or rooms prepared for tourists each day of a facility's operation.

**5. Foreign tourists** using tourist accommodation establishments are registered according to the country of their permanent residence. A foreign tourist may be indicated more than once if during a single stay in Poland he/she uses more than one accommodation facility.

## Sport

**1.** Since 2002 information regarding student sports clubs UKS and religious sports clubs as well as sports clubs has been compiled on the basis of periodic surveys conducted every two years.

**2.** Data regarding physical education organisations include selected organizations with a national scope of activity, student sports clubs and religious sports clubs and primarily concern recreational activity.

**3.** Persons practicing sports as well as coaches and sports instructors in subregions and powiats are counted only once although they train at or work for one sports section.

TABL. 1 (64). BIBLIOTEKI PUBLICZNE (z filiami) W 2018 R.  
PUBLIC LIBRARIES (with branches) IN 2018

WYSZCZEGÓLNIENIE SPECIFICATION	Placówki biblioteczne <sup>ab</sup> Library institutions <sup>ab</sup>		Księgo- zbiór <sup>a</sup> w tys. wol. Colle- ction <sup>a</sup> in thousand volumes	Czytelnicy <sup>b</sup> Borro- wers <sup>b</sup>	Wypożyczenia <sup>b</sup> Loans <sup>b</sup>		Liczba ludności na 1 placówkę biblio- teczną <sup>ab</sup> Number of population per library institution <sup>ab</sup>
	ogółem total	w tym biblioteki i filie of which libraries and branches			w tys. wol. in thousand volumes	na 1 czytelnika w wol. per borrower in volumes	
<b>WOJEWÓDZTWO .....</b> <b>VOIVODSHIP</b>	<b>277</b>	<b>268</b>	<b>4254,4</b>	<b>154884</b>	<b>3054,3</b>	<b>19,7</b>	<b>4482</b>
<b>PODREGION (SUBREGION)</b>							
<b>KIELECKI .....</b>	<b>140</b>	<b>136</b>	<b>2376,2</b>	<b>97698</b>	<b>2025,2</b>	<b>20,7</b>	<b>5446</b>
<b>Powiat kielecki .....</b>	<b>47</b>	<b>45</b>	<b>602,0</b>	<b>22364</b>	<b>389,7</b>	<b>17,4</b>	<b>4483</b>
Gminy miejsko-wiejskie: Urban-rural gminas:							
Bodzentyn .....	1	1	21,9	614	14,7	24,0	11569
w tym miasto of which city ...	1	1	21,9	614	14,7	24,0	2240
Chęciny .....	2	2	30,7	1119	21,9	19,6	7551
w tym miasto of which city ...	1	1	23,7	1037	21,2	20,5	4445
Chmielnik .....	4	4	37,5	1175	17,2	14,6	2830
w tym miasto of which city ...	2	2	23,4	952	14,6	15,3	1852
Daleszyce .....	3	3	56,0	1414	26,1	18,4	5285
w tym miasto of which city ...	1	1	28,5	720	12,4	17,2	2907
Łągów .....	2	2	25,3	523	6,2	11,9	3443
w tym miasto of which city ...	1	1	14,8	371	3,9	10,6	1587
Morawica .....	4	4	56,5	3541	44,6	12,6	4121
w tym miasto of which city ...	1	1	32,2	1630	27,6	16,9	1695
Gminy wiejskie: Rural gminas:							
Bieliny .....	1	1	16,8	820	19,7	24,0	10270
Górno .....	4	4	47,3	1949	34,5	17,7	3594
Łopuszno .....	1	1	18,5	994	15,4	15,5	9021
Masłów .....	3	3	24,8	496	5,2	10,5	3650
Miedziana Góra .....	3	2	23,6	794	22,3	28,1	3829
Mniów .....	3	3	47,0	1137	16,3	14,4	3124
Nowa Słupia .....	3	3	32,4	1155	35,8	31,0	3180
Piekoszów .....	4	4	40,2	1860	27,6	14,8	4119
Pierzchnica .....	1	1	27,0	1163	14,2	12,2	4799
Raków .....	3	2	19,5	617	11,5	18,7	1878
Sitkówka-Nowiny .....	1	1	16,3	783	13,0	16,6	7838
Strawczyn .....	1	1	21,1	755	8,9	11,8	10735
Zagnańsk .....	3	3	39,7	1455	34,3	23,6	4327

a Stan w dniu 31 grudnia. b Łącznie z punktami bibliotecznymi ujętymi zgodnie z siedzibą jednostki macierzystej.

a As of 31st December. b Including library service points presented according to the location of the main unit.



TABL. 1 (64). BIBLIOTEKI PUBLICZNE (z filiami) W 2018 R. (cd.)  
PUBLIC LIBRARIES (with branches) IN 2018 (cont.)

WYSZCZEGÓLNIENIE SPECIFICATION	Placówki biblioteczne <sup>ab</sup> Library institutions <sup>ab</sup>		Księgo- zbiór <sup>a</sup> w tys. wol. Collection <sup>a</sup> in thousand volumes	Czytelnicy <sup>b</sup> Borrow- ers <sup>b</sup>	Wypożyczenia <sup>b</sup> Loans <sup>b</sup>		Liczba ludności na 1 placówkę biblio- teczną <sup>ab</sup> Number of population per library institution <sup>ab</sup>
	ogółem total	w tym biblioteki i filie of which libraries and branches			w tys. wol. in thousand volumes	na 1 czytelnika w wol. per borrower in volumes	
<b>PODREGION KIELECKI (cd.) SUBREGION KIELECKI (cont.)</b>							
<b>Powiat konecki .....</b>	<b>25</b>	<b>24</b>	<b>255,9</b>	<b>9699</b>	<b>161,8</b>	<b>16,7</b>	<b>3226</b>
Gminy miejsko-wiejskie: Urban-rural gminas:							
Końskie .....	10	9	86,2	4772	90,1	18,9	3542
w tym miasto of which city ...	3	2	45,7	3628	70,8	19,5	6443
Radoszyce .....	2	2	27,2	1130	14,6	13,0	4476
w tym miasto of which city ...	1	1	19,1	970	13,4	13,8	3167
Stąporków .....	3	3	45,3	1488	19,2	12,9	5645
w tym miasto of which city ...	1	1	32,3	1385	16,4	11,9	5679
Gminy wiejskie: Rural gminas:							
Falków .....	2	2	19,7	495	5,3	10,7	2238
Gowarczów .....	2	2	23,8	658	15,1	22,9	2312
Ruda Maleniecka .....	2	2	21,8	386	6,8	17,6	1554
Słupia Konecka .....	3	3	14,9	316	3,7	11,7	1113
Smyków .....	1	1	17,0	454	6,9	15,2	3791
<b>Powiat ostrowiecki .....</b>	<b>20</b>	<b>20</b>	<b>404,5</b>	<b>12748</b>	<b>292,0</b>	<b>22,9</b>	<b>5506</b>
Gmina miejska: Urban gmina:							
Ostrowiec Świętokrzyski .....	7	7	217,3	8105	210,7	26,0	9864
Gminy miejsko-wiejskie: Urban-rural gminas:							
Ćmielów .....	2	2	34,6	1020	18,7	18,3	3681
w tym miasto of which city ...	1	1	26,3	869	17,0	19,5	3024
Kunów .....	6	6	48,5	1428	26,5	18,6	1645
w tym miasto of which city ...	1	1	25,7	999	20,4	20,4	2979
Gminy wiejskie: Rural gminas:							
Bałtów .....	2	2	32,9	372	4,8	13,0	1742
Bodzechów .....	2	2	54,0	1164	21,2	18,2	6734
Waśniów .....	1	1	17,2	659	9,9	15,1	6893

a Stan w dniu 31 grudnia. b Łącznie z punktami bibliotecznymi ujętymi zgodnie z siedzibą jednostki macierzystej.

a As of 31st December. b Including library service points presented according to the location of the main unit

TABL. 1 (64). BIBLIOTEKI PUBLICZNE (z filiami) W 2018 R. (cd.)  
PUBLIC LIBRARIES (with branches) IN 2018 (cont.)

WYSZCZEGÓLNIENIE SPECIFICATION	Placówki biblioteczne <sup>ab</sup> Library institutions <sup>ab</sup>		Księgo- zbiór <sup>a</sup> w tys. wol. Colle- ction <sup>a</sup> in thousand volumes	Czytelnicy <sup>b</sup> Borro- wers <sup>b</sup>	Wypożyczenia <sup>b</sup> Loans <sup>b</sup>		Liczba ludności na 1 placówkę biblio- teczną <sup>ab</sup> Number of population per library institution <sup>ab</sup>
	ogółem total	w tym biblioteki i filie of which libraries and branches			w tys. wol. in thousand volumes	w tys. wol. in thousand volumes	
<b>PODREGION KIELECKI (dok.)</b> <b>SUBREGION KIELECKI (cont.)</b>							
<b>Powiat skarżyski .....</b>	<b>9</b>	<b>9</b>	<b>180,0</b>	<b>6737</b>	<b>129,1</b>	<b>19,2</b>	<b>8313</b>
Gmina miejska:							
Urban gmina:							
Skarżysko-Kamienna .....	4	4	81,2	3653	78,0	21,3	11340
Gmina miejsko-wiejska:							
Urban-rural gmina:							
Suchedniów .....	1	1	44,7	1344	26,3	19,6	10191
w tym miasto of which city ...	1	1	44,7	1344	26,3	19,6	8379
Gminy wiejskie:							
Rural gminas:							
Blizyn .....	2	2	33,3	600	7,6	12,6	4068
Łączna .....	1	1	10,7	510	7,4	14,5	5061
Skarżysko Kościelne .....	1	1	10,1	630	9,8	15,6	6072
<b>Powiat starachowicki .....</b>	<b>25</b>	<b>24</b>	<b>228,2</b>	<b>10428</b>	<b>219,7</b>	<b>21,1</b>	<b>3615</b>
Gmina miejska:							
Urban gmina:							
Starachowice .....	8	7	82,0	6134	153,7	25,1	6121
Gmina miejsko-wiejska:							
Urban-rural gmina:							
Wąchock .....	4	4	32,1	1132	21,8	19,3	1702
w tym miasto of which city ...	1	1	15,8	948	16,4	17,3	2764
Gminy wiejskie:							
Rural gminas:							
Brody .....	3	3	39,7	1139	12,9	11,3	3654
Mirzec .....	5	5	35,6	822	11,3	13,7	1667
Pawłów .....	5	5	38,7	1201	20,0	16,7	3061
<b>Miasto na prawach powiatu</b> <b>City with powiat status</b>							
Kielce .....	14	14	705,6	35722	833,0	23,3	13984

a Stan w dniu 31 grudnia. b Łącznie z punktami bibliotecznymi ujętymi zgodnie z siedzibą jednostki macierzystej.

a As of 31st December. b Including library service points presented according to the location of the main unit

TABL. 1 (64). BIBLIOTEKI PUBLICZNE (z filiami) W 2018 R. (cd.)  
PUBLIC LIBRARIES (with branches) IN 2018 (cont.)

WYSZCZEGÓLNIENIE SPECIFICATION	Placówki biblioteczne <sup>ab</sup> Library institutions <sup>ab</sup>		Księgo- zbiór <sup>a</sup> w tys. wol. Colle- ction <sup>a</sup> in thousand volumes	Czytelnicy <sup>b</sup> Borro- wers <sup>b</sup>	Wypożyczenia <sup>b</sup> Loans <sup>b</sup>		Liczba ludności na 1 placówkę biblio- teczną <sup>ab</sup> Number of population per library institution <sup>ab</sup>
	ogółem total	w tym biblioteki i filie of which libraries and branches			w tys. wol. in thousand volumes	na 1 czytelnika w wol. per borrower in volumes	
<b>PODREGION (SUBREGION)</b>							
<b>SANDOMIERSKO- JĘDRZEJOWSKI .....</b>	<b>137</b>	<b>132</b>	<b>1878,2</b>	<b>57186</b>	<b>1029,1</b>	<b>18,0</b>	<b>3497</b>
<b>Powiat buski .....</b>	<b>16</b>	<b>16</b>	<b>213,2</b>	<b>8422</b>	<b>144,4</b>	<b>17,1</b>	<b>4504</b>
Gminy miejsko-wiejskie: Urban-rural gminas:							
Busko-Zdrój .....	5	5	94,9	4200	78,2	18,6	6456
w tym miasto of which city ...	1	1	62,2	3376	60,9	18,1	15952
Stopnica .....	1	1	14,8	1115	13,2	11,8	7625
w tym miasto of which city ...	1	1	14,8	1115	13,2	11,8	1425
Wiślica .....	1	1	-	-	-	x	5541
w tym miasto of which city ...	1	1	-	-	-	x	515
Gminy wiejskie: Rural gminas:							
Gnojno .....	3	3	30,6	725	11,1	15,2	1465
Nowy Korczyn .....	1	1	12,8	415	6,4	15,5	5981
Pacanów .....	1	1	17,7	644	10,8	16,7	7406
Solec-Zdrój .....	1	1	16,2	587	15,0	25,6	5059
Tuczępy .....	3	3	26,4	736	9,7	13,2	1257
<b>Powiat jędrzejowski .....</b>	<b>26</b>	<b>26</b>	<b>358,2</b>	<b>8963</b>	<b>178,3</b>	<b>19,9</b>	<b>3311</b>
Gminy miejsko-wiejskie: Urban-rural gminas:							
Jędrzejów .....	3	3	96,2	2999	62,3	20,8	9365
w tym miasto of which city ...	1	1	75,7	2538	45,5	17,9	15149
Małogoszcz .....	4	4	35,6	1680	35,0	20,9	2905
w tym miasto of which city ...	1	1	11,9	906	17,5	19,3	3769
Sędziszów .....	4	4	61,2	988	19,4	19,6	3139
w tym miasto of which city ...	2	2	40,7	806	16,6	20,6	3242
Gminy wiejskie: Rural gminas:							
Imielno .....	1	1	11,3	280	10,5	37,6	4404
Nagłowice .....	3	3	27,3	594	7,2	12,1	1652
Oksa .....	2	2	28,0	510	6,4	12,5	2299
Słupia .....	1	1	15,0	234	3,1	13,0	4336
Sobków .....	4	4	32,7	930	15,5	16,6	2123
Wodzisław .....	4	4	50,9	748	19,0	25,4	1755

a Stan w dniu 31 grudnia. b Łącznie z punktami bibliotecznymi ujętymi zgodnie z siedzibą jednostki macierzystej.

a As of 31st December. b Including library service points presented according to the location of the main unit

TABL. 1 (64). BIBLIOTEKI PUBLICZNE (z filiami) W 2018 R. (cd.)  
PUBLIC LIBRARIES (with branches) IN 2018 (cont.)

WYSZCZEGÓLNIENIE SPECIFICATION	Placówki biblioteczne <sup>ab</sup> Library institutions <sup>ab</sup>		Księgo- zbiór <sup>a</sup> w tys. wol. Colle- ction <sup>a</sup> in thousand volumes	Czytelnicy <sup>b</sup> Borro- wers <sup>b</sup>	Wypożyczenia <sup>b</sup> Loans <sup>b</sup>		Liczba ludności na 1 placówkę biblio- teczną <sup>ab</sup> Number of population per library institution <sup>ab</sup>
	ogółem total	w tym biblioteki i filie of which libraries and branches			w tys. wol. in thousand volumes	na 1 czytelnika w wol. per borrower in volumes	
<b>PODREGION SANDOMIERSKO- -JĘDRZEJOWSKI (cd.)</b>							
<b>SUBREGION SANDOMIERSKO- -JĘDRZEJOWSKI (cont.)</b>							
<b>Powiat kazimierski .....</b>	<b>7</b>	<b>7</b>	<b>91,0</b>	<b>4395</b>	<b>67,5</b>	<b>15,4</b>	<b>4836</b>
Gminy miejsko-wiejskie: Urban-rural gminas:							
Kazimierza Wielka .....	2	2	51,8	3161	51,7	16,4	8105
w tym miasto of which city ...	2	2	51,8	3161	51,7	16,4	2790
Skalbierz .....	1	1	18,9	505	10,7	21,2	6502
w tym miasto of which city ...	1	1	18,9	505	10,7	21,2	1289
Gminy wiejskie: Rural gminas:							
Bejsce .....	1	1	6,5	153	0,7	4,8	4031
Czarnocin .....	2	2	5,1	160	2,0	12,5	1905
Opatowiec .....	1	1	8,6	416	2,4	5,7	3298
<b>Powiat opatowski .....</b>	<b>17</b>	<b>17</b>	<b>285,1</b>	<b>6153</b>	<b>103,0</b>	<b>16,7</b>	<b>3093</b>
Gminy miejsko-wiejskie: Urban-rural gminas:							
Opatów .....	1	1	42,9	843	15,8	18,7	11737
w tym miasto of which city ...	1	1	42,9	843	15,8	18,7	6496
Ożarów .....	4	4	78,9	2387	38,5	16,1	2698
w tym miasto of which city ...	1	1	43,2	1393	19,4	13,9	4599
Gminy wiejskie: Rural gminas:							
Baćkowice .....	3	3	33,9	659	11,7	17,8	1623
Iwaniska .....	2	2	26,2	426	4,2	9,8	3344
Lipnik .....	2	2	28,7	745	14,3	19,2	2639
Sadowie .....	2	2	21,1	360	7,4	20,6	1979
Tarłów .....	1	1	16,3	375	5,4	14,5	5205
Wojciechowice .....	2	2	37,2	358	5,7	15,8	2026

a Stan w dniu 31 grudnia. b Łącznie z punktami bibliotecznymi ujętymi zgodnie z siedzibą jednostki macierzystej.

a As of 31st December. b Including library service points presented according to the location of the main unit.

TABL. 1 (64). BIBLIOTEKI PUBLICZNE (z filiami) W 2018 R. (cd.)  
PUBLIC LIBRARIES (with branches) IN 2018 (cont.)

WYSZCZEGÓLNIENIE SPECIFICATION	Placówki biblioteczne <sup>ab</sup> Library institutions <sup>ab</sup>		Księgo- zbiór <sup>a</sup> w tys. wol. Colle- ction <sup>a</sup> in thousand volumes	Czytelnicy <sup>b</sup> Borro- wers <sup>b</sup>	Wypożyczenia <sup>b</sup> Loans <sup>b</sup>		Liczba ludności na 1 placówkę biblio- teczną <sup>ab</sup> Number of population per library institution <sup>ab</sup>
	ogółem total	w tym biblioteki i filie of which libraries and branches			w tys. wol. in thousand volumes	w tys. wol. in thousand volumes	
<b>PODREGION SANDOMIERSKO- -JĘDRZEJOWSKI (cd.) SUBREGION SANDOMIERSKO- -JĘDRZEJOWSKI (cont.)</b>							
<b>Powiat pińczowski .....</b>	<b>20</b>	<b>18</b>	<b>174,8</b>	<b>5122</b>	<b>88,2</b>	<b>17,2</b>	<b>1964</b>
Gminy miejsko-wiejskie: Urban-rural gminas:							
Działoszyce .....	1	1	11,3	159	4,9	31,0	4958
w tym miasto of which city ...	1	1	11,3	159	4,9	31,0	908
Pińczów .....	9	8	111,2	3707	60,6	16,4	2315
w tym miasto of which city ...	2	2	76,9	2743	43,4	15,8	5422
Gminy wiejskie: Rural gminas:							
Kije .....	5	4	23,9	445	5,4	12,1	883
Michałów .....	2	2	15,2	554	9,1	16,4	2303
Złota .....	3	3	13,2	257	8,2	31,9	1487
<b>Powiat sandomierski .....</b>	<b>18</b>	<b>18</b>	<b>297,2</b>	<b>7947</b>	<b>169,0</b>	<b>21,3</b>	<b>4321</b>
Gmina miejska: Urban gmina:							
Sandomierz .....	3	3	108,7	3320	70,1	21,1	7881
Gminy miejsko-wiejskie: Urban-rural gminas:							
Koprzywnica .....	2	2	23,1	513	9,2	18,0	3345
w tym miasto of which city ...	1	1	16,1	311	6,0	19,4	2488
Zawichost .....	1	1	24,4	495	9,0	18,1	4455
w tym miasto of which city ...	1	1	24,4	495	9,0	18,1	1776
Gminy wiejskie: Rural gminas:							
Dwikozy .....	5	5	33,9	663	15,1	22,7	1756
Klimontów .....	1	1	21,8	892	18,8	21,1	8060
Łoniów .....	1	1	12,5	402	10,7	26,7	7504
Obrazów .....	3	3	30,6	576	14,1	24,4	2135
Samorzec .....	1	1	25,2	737	14,4	19,5	8523
Wilczyce .....	1	1	16,8	349	7,6	21,8	3715

a Stan w dniu 31 grudnia. b Łącznie z punktami bibliotecznymi ujętymi zgodnie z siedzibą jednostki macierzystej.

a As of 31st December. b Including library service points presented according to the location of the main unit

TABL. 1 (64). BIBLIOTEKI PUBLICZNE (z filiami) W 2018 R. (dok.)  
PUBLIC LIBRARIES (with branches) IN 2018 (cont.)

WYSZCZEGÓLNIENIE SPECIFICATION	Placówki biblioteczne <sup>ab</sup> Library institutions <sup>ab</sup>		Księgo- zbiór <sup>a</sup> w tys. wol. Collection <sup>a</sup> in thousand volumes	Czytelnicy <sup>b</sup> Borrowers <sup>b</sup>	Wypożyczenia <sup>b</sup> Loans <sup>b</sup>		Liczba ludności na 1 placówkę biblio- teczną <sup>ab</sup> Number of population per library institution <sup>ab</sup>
	ogółem total	w tym biblioteki i filie of which libraries and branches			w tys. wol. in thousand volumes	na 1 czytelnika w wol. per borrower in volumes	
<b>PODREGION SANDOMIERSKO- -JĘDRZEJOWSKI (dok.)</b>							
<b>SUBREGION SANDOMIERSKO- -JĘDRZEJOWSKI (cont.)</b>							
<b>Powiat staszowski .....</b>	<b>19</b>	<b>18</b>	<b>315,9</b>	<b>8440</b>	<b>193,0</b>	<b>22,9</b>	<b>3798</b>
Gminy miejsko-wiejskie:							
Urban-rural gminas:							
Osiek .....	2	2	24,8	614	8,9	14,5	3881
w tym miasto of which city ...	1	1	17,6	568	8,1	14,2	2015
Połaniec .....	2	2	62,4	1805	36,2	20,1	5914
w tym miasto of which city ...	1	1	47,3	1549	31,4	20,3	8120
Staszów .....	6	6	137,0	3789	90,6	23,9	4288
w tym miasto of which city ...	1	1	64,3	2327	50,7	21,8	14810
Gminy wiejskie:							
Rural gminas:							
Bogoria .....	3	2	11,7	492	18,3	37,2	2581
Łubnice .....	1	1	10,9	235	6,9	29,2	4128
Oleśnica .....	1	1	10,6	278	6,2	22,4	3864
Rytwiiany .....	3	3	38,0	819	18,5	22,6	2127
Szydłów .....	1	1	20,6	408	7,4	18,2	4731
<b>Powiat włoszczowski .....</b>	<b>14</b>	<b>12</b>	<b>142,9</b>	<b>7744</b>	<b>85,7</b>	<b>11,1</b>	<b>3238</b>
Gmina miejsko-wiejska:							
Urban-rural gmina:							
Włoszczowa .....	5	5	54,4	3914	47,4	12,1	3896
w tym miasto of which city ...	2	2	34,1	3051	38,4	12,6	5022
Gminy wiejskie:							
Rural gminas:							
Kluczewsko .....	2	2	25,6	387	4,1	10,7	2591
Krasocin .....	5	3	38,1	2325	25,1	10,8	2130
Moskorzew .....	-	-	-	-	-	x	x
Radków .....	1	1	13,0	730	3,6	4,9	2504
Secemin .....	1	1	11,9	388	5,4	14,0	4827

a Stan w dniu 31 grudnia. b Łącznie z punktami bibliotecznymi ujętymi zgodnie z siedzibą jednostki macierzystej.

a As of 31st December. b Including library service points presented according to the location of the main unit

TABL. 2 (65). MUZEA W 2018 R.  
MUSEUMS IN 2018

WYSZCZEGÓLNIENIE SPECIFICATION	Muzea i oddziały muzealne <sup>a</sup> Museums and branches <sup>a</sup>	Muzealia <sup>a</sup> Museum exhibits <sup>a</sup>	Wystawy czasowe Temporary exhibitions		Zwiedzający Visitors	
			własne <sup>b</sup> own <sup>b</sup>	obce <sup>c</sup> exterior <sup>c</sup>	ogółem total	w tym młodzież szkolna <sup>d</sup> of which primary and secondary school students <sup>d</sup>
<b>WOJEWÓDZTWO .....</b> <b>VOIVODSHIP</b>	<b>31</b>	<b>187197</b>	<b>72</b>	<b>32</b>	<b>643538</b>	<b>178295</b>
<b>Podregion (Subregion)</b>						
<b>kielecki .....</b>	<b>20</b>	<b>92574</b>	<b>54</b>	<b>17</b>	<b>538694</b>	<b>160016</b>
Powiaty: Powiats:						
kielecki .....	6	1584	9	2	257308	68437
konecki .....	1	1744	3	-	1700	310
ostrowiecki .....	2	13144	2	-	59993	25082
skarżyski .....	2	4940	3	3	56790	10802
starachowicki .....	1	1384	3	3	32763	2360
Miasto na prawach powiatu: City with powiat status:						
Kielce .....	8	69778	34	9	130140	53025
<b>Podregion (Subregion)</b>						
<b>sandomiersko-jędrzejowski .....</b>	<b>11</b>	<b>94623</b>	<b>18</b>	<b>15</b>	<b>104844</b>	<b>18279</b>
Powiaty: Powiats:						
buski .....	3	39	-	-	7297	939
jędrzejowski .....	1	51587	2	1	16585	7659
kazimierski .....	-	-	-	-	-	-
opatowski .....	2	2667	1	-	300	120
pińczowski .....	1	890	4	-	6720	920
sandomierski .....	3	39440	11	14	73942	8641
staszowski .....	1	-	-	-	-	-
włoszczowski .....	-	-	-	-	-	-

a Stan w dniu 31 grudnia. b W kraju. c Krajowe i z zagranicy. d Zwiedzająca muzea w zorganizowanych grupach.  
a As of 31st December. b In Poland. c Domestic and foreign. d Visiting museums in organized groups

TABL. 3 (66). KINA STAŁE W 2018 R.  
FIXED CINEMAS IN 2018

WYSZCZEGÓLNIENIE SPECIFICATION	Kina <sup>a</sup> Cinemas <sup>a</sup>	Miejsca na widowni <sup>a</sup> Seats <sup>a</sup>	Ludność na 1 miejsce <sup>a</sup> Population per seat <sup>a</sup>	Seanse Screen- ings	Widzowie Audience		
					ogółem total	na 1000 ludności per 1000 population	na 1 seans per screening
<b>WOJEWÓDZTWO .....</b>	<b>17</b> <sup>b</sup>	<b>7703</b>	<b>161</b>	<b>51509</b>	<b>1215688</b>	<b>977</b>	<b>24</b>
<b>VOIVODSHIP</b>							
<b>Podregion (Subregion)</b>							
<b>kielecki .....</b>	<b>11</b>	<b>6465</b>	<b>118</b>	<b>48343</b>	<b>1077288</b>	<b>1410</b>	<b>22</b>
Powiaty: Powiats:							
kielecki .....	1	22	9577	209	3122	15	15
konecki .....	-	-	x	-	-	x	x
ostrowiecki .....	1	464	237	1608	77621	702	48
skarżyski .....	2	605	124	1629	44325	589	27
starachowicki .....	2	1030	88	8755	143675	1586	16
Miasto na prawach powiatu: City with powiat status:							
Kielce .....	5	4344	45	36142	808545	4118	22
<b>Podregion (Subregion)</b>							
<b>sandomiersko- jędrzejowski .....</b>	<b>6</b>	<b>1238</b>	<b>387</b>	<b>3166</b>	<b>138400</b>	<b>288</b>	<b>44</b>
Powiaty: Powiats:							
buski .....	2	457	158	969	49191	682	51
jędrzejowski .....	1	249	346	514	27970	324	54
kazimierski .....	-	-	x	-	-	x	x
opatowski .....	-	-	x	-	-	x	x
pińczowski .....	-	-	x	-	-	x	x
sandomierski .....	1	49	1587	834	18622	238	22
staszowski .....	1	255	283	227	13499	187	59
włoszczowski .....	1	228	199	622	29118	641	47

a Stan w dniu 31 grudnia. b W tym 2 miniplexy i 1 multiplex.

a As of 31st December. b Of which 2 miniplexes and 1 multiplex.



TABL. 4 (67). **BAZA NOCLEGOWA TURYSTYK<sup>a</sup> W 2018 R.**  
**TOURIST ACCOMMODATION ESTABLISHMENTS<sup>a</sup> IN 2018**

WYSZCZEGÓLNIENIE SPECIFICATION	Obiekty <sup>b</sup> Facilities <sup>b</sup>	Miejsca noclegowe <sup>b</sup> Bed places <sup>b</sup>		Korzystający z noclegów Tourists accommodated		Udzielone noclegi Nights spent (overnight stay)	
		ogółem total	w tym całoroczne of which open all year	ogółem total	w tym turyści zagraniczni of which foreign tourists	ogółem total	w tym turystrami zagranicz- nym of which foreign tourists
<b>WOJEWÓDZTWO .....</b> <b>VOIVODSHIP</b>	<b>251</b>	<b>17778</b>	<b>14955</b>	<b>624099</b>	<b>36984</b>	<b>1796855</b>	<b>105595</b>
<b>Podregion (Subregion)</b>							
<b>kielecki .....</b>	<b>161</b>	<b>11507</b>	<b>9189</b>	<b>406581</b>	<b>27509</b>	<b>823616</b>	<b>78749</b>
Powiaty: Powiats:							
kielecki .....	74	4170	3494	104277	4842	264265	21974
konecki .....	20	1148	352	22188	310	54665	747
ostrowiecki .....	12	809	809	31723	1633	56487	3633
skarżyski .....	11	844	628	45693	1720	70825	3678
starachowicki .....	7	682	652	38274	3205	80098	8975
Miasto na prawach powiatu: City with powiat status:							
Kielce .....	37	3854	3254	164426	15799	297276	39742
<b>Podregion (Subregion)</b>							
<b>sandomiersko-     -jędrzejowski .....</b>	<b>90</b>	<b>6271</b>	<b>5766</b>	<b>217518</b>	<b>9475</b>	<b>973239</b>	<b>26846</b>
Powiaty: Powiats:							
buski .....	35	3264	3184	105080	2004	774446	13026
jędrzejowski .....	11	690	638	13033	432	33410	1329
kazimierski .....	3	98	98	2543	55	3160	80
opatowski .....	6	188	188	9103	371	17787	704
pińczowski .....	5	247	196	8238	176	13101	356
sandomierski .....	18	956	756	54362	5540	84200	9000
staszowski .....	7	551	551	17050	628	36929	1658
włoszczowski .....	5	277	155	8109	269	10206	693

a Posiadające 10 i więcej miejsc noclegowych; dane opracowano z uwzględnieniem imputacji dla jednostek, które odmówiły udziału w badaniu. b Stan w dniu 31 lipca.

a Concern establishments possessing 10 and more bed places; data were compiled with consideration of imputation for units which refused to participate in the survey. b As of 31st July.

TABL. 5 (68). KLUBY SPORTOWE<sup>a</sup> W 2018 R.

Stan w dniu 31 grudnia  
SPORTS CLUBS<sup>a</sup> IN 2018  
As of 31st December

WYSZCZEGÓLNIENIE SPECIFICATION	Kluby Clubs	Sekcje spor- towe Sports sections	Członko- wie Mem- bers	Ćwiczący Persons practising sports				Trene- rzy Coa- ches	Instruk- torzy sportowi Sports instru- ctors	
				ogółem grand total	z liczby ogółem of grand total		w wieku do 18 lat aged up to 18			
					kobiety females	w tym dziew- częta of which girls				
						razem total				
<b>WOJEWÓDZTWO .....</b> <b>VOIVODSHIP</b>	<b>339</b>	<b>570</b>	<b>23356</b>	<b>22938</b>	<b>5228</b>	<b>16487</b>	<b>4224</b>	<b>574</b>	<b>437</b>	
<b>Podregion (Subregion)</b>										
<b>kielecki .....</b>	<b>200</b>	<b>346</b>	<b>17153</b>	<b>15393</b>	<b>3739</b>	<b>10789</b>	<b>2880</b>	<b>373</b>	<b>298</b>	
Powiaty: Powiats:										
kielecki .....	66	116	3223	3845	981	2470	699	77	97	
konecki .....	25	37	1202	1276	345	1020	316	28	23	
ostrowiecki .....	15	24	1476	1492	373	1200	325	37	21	
skarżyski .....	12	29	807	869	265	720	246	21	16	
starachowicki .....	27	46	2075	1980	424	1129	335	34	33	
Miasto na prawach powiatu: City with powiat status:										
Kielce .....	55	94	8370	5931	1351	4250	959	176	108	
<b>Podregion (Subregion)</b>										
<b>sandomiersko- jędrzejowski .....</b>	<b>139</b>	<b>224</b>	<b>6203</b>	<b>7545</b>	<b>1489</b>	<b>5698</b>	<b>1344</b>	<b>201</b>	<b>139</b>	
Powiaty: Powiats:										
buski .....	23	32	888	1086	336	830	284	33	24	
jędrzejowski .....	19	28	1305	1661	168	1228	167	39	17	
kazimierski .....	8	12	420	442	88	330	85	12	8	
opatowski .....	11	22	540	715	91	508	89	24	13	
pińczowski .....	11	15	274	348	70	266	48	13	8	
sandomierski .....	25	31	1180	1208	192	756	157	28	25	
staszowski .....	24	45	880	1261	321	1067	303	34	27	
włoszczowski .....	18	39	716	824	223	713	211	18	17	

a Łącznie z uczniowskimi klubami sportowymi UKS i wyznaniowymi klubami sportowymi.  
a Including Students Sports Clubs UKS and Religious Sports Clubs.

## DZIAŁ X LEŚNICTWO

### Uwagi ogólne

1. Informacje w zakresie leśnictwa dotyczą:

1) **lasów publicznych** stanowiących własność:

- a) Skarbu Państwa — zarządzanych oraz użytkowanych czasowo lub w części przez:
  - Państwowe Gospodarstwo Leśne Lasy Państwowe (w skrócie Lasy Państwowe), nadzorowane przez Ministra Środowiska,
  - jednostki ochrony przyrody (parki narodowe),
  - jednostki organizacyjne innych ministrów, wojewodów, gmin lub związków komunalnych i Agencję Nieruchomości Rolnych,
- b) gmin (w tym gmin mających również status miasta na prawach powiatu);
- c) innych jednostek publicznych, np. szkół wyższych, instytucji naukowych itp.;

2) **lasów prywatnych** stanowiących własność:

- a) osób fizycznych,
- b) wspólnot gruntowych będących własnością wszystkich lub części mieszkańców wsi,
- c) spółdzielni produkcji rolniczej,
- d) innych osób prawnych.

**2. Powierzchnia gruntów leśnych** obejmuje powierzchnię lasów oraz gruntów związanych z gospodarką leśną.

Do **powierzchni lasów** zalicza się grunty o zwartej powierzchni co najmniej 0,1 ha:

- pokryte roślinnością leśną (powierzchnia zalesiona),
- przejściowo pozbawione roślinności leśnej (zręby, halizny, płazowiny, plantacje choinek i krzewów oraz poletka łowieckie).

Są to grunty przeznaczone do produkcji leśnej lub wchodzące w skład rezerwatów przyrody i parków narodowych albo wpisane do rejestrów zabytków.

Do **gruntów związanych z gospodarką leśną** zalicza się grunty zajęte pod wykorzystywane dla potrzeb gospodarki leśnej: budynki i budowle, linie podziału przestrzennego lasu, drogi leśne, szkółki leśne, miejsca składowania drewna itp.

Przez **odnowienia** rozumie się powstawanie młodego drzewostanu w miejsce drzewostanu usuwanego lub usuniętego.

**Zalesienia** polegają na zakładaniu upraw leśnych na gruntach pozostających poprzednio poza uprawą leśną (niezaliczonych do powierzchni lasów).

**3. Lesistość** (wskaźnik lesistości) obliczono jako stosunek procentowy powierzchni lasów do ogólnej powierzchni geodezyjnej województwa/powiatu.

## CHAPTER X FORESTRY

### General notes

1. Information within the scope of forestry concerns:

1) **public forests** owned by:

- a) the State Treasury — managed and utilized temporarily or perpetually by:
  - the State Forests National Forest Holding (abbreviated as State Forests) supervised by the Minister of Environment,
  - nature protection units (national parks),
  - organizational units supervised by different ministers, voivods, gminas or municipal associations and the Agricultural Property Agency,
- b) gminas (of which gminas which are also cities with powiat status);
- c) other public units, e.g. higher education institutions, science institutions etc.;

2) **private forests** owned by:

- a) natural persons,
- b) land held in common by all or part of the residents of a village,
- c) agricultural production cooperatives,
- d) other legal persons.

**2. Forest land** includes area of forest as well as land connected with silviculture.

**Forest areas** include land with a homogeneous area of at least 0,1 ha:

- covered by forest vegetation (wooded area),
- temporarily devoid of forest vegetation (felling sites, blanks, irregularly stocked open stands, coniferous tree and bush plantations, hunting grounds).

These areas are designated for silviculture production, comprising portions of nature reserves and national parks or are registered as nature monuments.

**Land connected with silviculture** includes land used for purposes of forest management: buildings and structures, spatial division lines in forests, forest roads, forest nurseries, wood stockpiling areas, etc.

**Renewals** are understood as new tree stands formed in place of removed stands.

**Afforestation** consists in establishing woodland crops on land previously outside silviculture (not included in forest area).

**3. The forest cover** (forest cover indicator) was calculated as the percentage ratio of forest area to the total geodesic area of the voivodship/powiat.

TABL. 1 (69). POWIERZCHNIA GRUNTÓW LEŚNYCH W 2018 R.

Stan w dniu 31 grudnia  
FOREST LAND IN 2018  
As of 31st December

WYSZCZEGÓLNIENIE SPECIFICATION	Ogółem Grand total	W tym lasy Of which forests	Z ogółem – grunty Of grand total – land					Lesistość w % Forest cover in %
			razem total	publiczne public		własność gmina owned	prywatne private	
				w tym of which				
				własność Skarbu Państwa owned by the State Treasury				
			razem total	w tym w zarządzie Lasów Państwo- wych of which managed by the State Forests				
w ha in ha								
<b>WOJEWÓDZTWO .....</b> <b>VOIVODSHIP</b>	<b>338987,7</b>	<b>332312,5</b>	<b>242733,1</b>	<b>241370,5</b>	<b>231455,0</b>	<b>1122,5</b>	<b>96254,6</b>	<b>28,4</b>
<b>PODREGION (SUBREGION)</b>								
<b>KIELECKI .....</b>	<b>205790,6</b>	<b>201370,1</b>	<b>160874,0</b>	<b>160274,1</b>	<b>151622,0</b>	<b>596,8</b>	<b>44916,7</b>	<b>40,0</b>
<b>Powiat kielecki .....</b>	<b>78935,7</b>	<b>77314,3</b>	<b>61408,2</b>	<b>61227,0</b>	<b>54278,6</b>	<b>181,2</b>	<b>17527,6</b>	<b>34,4</b>
Gminy miejsko-wiejskie: Urban-rural gminas:								
Bodzentyn .....	7383,0	7241,3	7192,9	7192,9	3250,2	-	190,1	45,3
w tym miasto of which city ..	-	-	-	-	-	-	-	-
Chęciny .....	2654,6	2621,2	1355,5	1265,8	1244,9	89,7	1299,1	20,6
w tym miasto of which city ..	204,4	201,8	172,8	93,4	86,7	79,4	31,6	14,3
Chmielnik .....	2878,3	2831,2	1621,1	1616,9	1587,3	4,2	1257,1	19,9
w tym miasto of which city ..	41,4	41,0	15,0	10,8	10,8	4,2	26,4	5,3
Daleszyce .....	12976,3	12673,6	11384,0	11357,9	11350,5	26,0	1592,3	57,0
w tym miasto of which city ..	76,9	75,9	4,5	1,0	1,0	3,5	72,5	4,9
Łągów .....	3234,7	3162,9	2777,5	2769,9	2764,1	7,7	457,1	27,9
w tym miasto of which city ..	8,2	8,2	2,8	0,5	-	2,3	5,4	1,0
Morawica .....	3749,8	3677,7	2317,3	2311,2	2289,2	6,2	1432,4	26,2
w tym miasto of which city ..	22,1	21,9	4,9	3,3	2,4	1,6	17,2	5,0
Gminy wiejskie: Rural gminas:								
Bieliny .....	2688,1	2651,6	1945,1	1935,5	1070,8	9,6	743,0	30,1
Górno .....	962,5	940,5	792,4	792,4	792,3	-	170,1	11,3
Łopuszno .....	7460,9	7295,8	6104,0	6101,7	6089,4	2,3	1357,0	41,2
Masłów .....	3216,4	3138,8	2637,8	2634,2	2533,0	3,6	578,6	36,7
Miedziana Góra .....	3029,6	2939,9	2758,3	2756,5	2754,8	1,8	271,3	41,3
Mniów .....	2571,6	2531,8	1274,4	1273,8	1266,8	0,6	1297,1	26,6
Nowa Słupia .....	2427,5	2387,5	2262,8	2261,8	490,6	1,0	164,7	27,8

TABL. 1 (69). POWIERZCHNIA GRUNTÓW LEŚNYCH W 2018 R. (cd.)

Stan w dniu 31 grudnia  
FOREST LAND IN 2018  
As of 31st December

WYSZCZEGÓLNIENIE SPECIFICATION	Ogółem Grand total	W tym lasy Of which forests	Z ogółem – grunty Of grand total – land				własność gmin gmina owned	prywatne private	Lesistość w % Forest cover in %	
			publiczne public		w tym of which					
			razem total	własność Skarbu Państwa owned by the State Treasury		w tym w zarządzie Lasów Państwowych of which managed by the State Forests				razem total
				razem total	razem total					
w ha in ha										
<b>PODREGION KIELECKI (cd.)</b> <b>SUBREGION KIELECKI (cont.)</b>										
<b>Powiat kielecki (dok.)</b> Gminy wiejskie (dok.): Rural gminas (cont.):										
Piekoszków .....	1559,5	1552,5	131,9	113,4	77,1	18,5	1427,6	15,1		
Pierzchnica .....	2460,9	2422,6	1521,6	1520,1	1505,4	1,5	939,3	23,1		
Raków .....	8678,5	8510,4	5811,8	5811,8	5716,7	-	2866,7	44,6		
Sitkówka-Nowiny .....	1792,6	1741,6	1662,0	1662,0	1660,9	-	130,7	38,2		
Strawczyn .....	1774,7	1754,8	808,3	807,0	804,7	1,3	966,4	20,4		
Zagnańsk .....	7436,4	7238,7	7049,4	7042,2	7029,8	7,2	386,9	58,0		
<b>Powiat konecki .....</b>	<b>57037,6</b>	<b>55954,5</b>	<b>39555,8</b>	<b>39379,9</b>	<b>38998,9</b>	<b>175,8</b>	<b>17481,9</b>	<b>49,1</b>		
Gminy miejsko-wiejskie: Urban-rural gminas:										
Końskie .....	12801,1	12578,6	9055,8	9028,8	8941,2	27,0	3745,3	50,3		
w tym miasto of which city ..	276,9	276,9	36,4	28,4	20,0	8,0	240,5	15,6		
Radoszyce .....	5940,6	5817,9	4644,3	4640,8	4631,7	3,6	1296,2	39,7		
w tym miasto of which city ..	133,6	131,9	12,5	12,5	11,5	-	121,1	7,7		
Stąporków .....	14529,8	14263,7	9337,0	9284,1	9209,6	52,9	5192,8	61,6		
w tym miasto of which city ..	435,5	435,2	22,6	16,3	12,4	6,3	412,9	39,8		
Gminy wiejskie: Rural gminas:										
Falków .....	6176,1	6062,1	4241,6	4216,6	4178,6	25,0	1934,5	45,8		
Gowarczów .....	4424,1	4326,8	3229,9	3191,7	3140,1	38,2	1194,1	42,9		
Ruda Maleniecka .....	6182,7	6054,1	4286,7	4280,7	4237,1	6,0	1896,1	55,0		
Stupia Konecka .....	3798,2	3727,0	2467,1	2461,1	2398,1	6,0	1331,1	35,2		
Smyków .....	3185,0	3124,3	2293,4	2276,3	2262,5	17,1	891,7	50,3		

TABL. 1 (69). POWIERZCHNIA GRUNTÓW LEŚNYCH W 2018 R. (cd.)

Stan w dniu 31 grudnia  
FOREST LAND IN 2018  
As of 31st December

WYSZCZEGÓLNIENIE SPECIFICATION	Ogółem Grand total	W tym lasy Of which forests	Z ogółem – grunty Of grand total – land				Lesistość w % Forest cover in %	
			razem total	publiczne public		własność gmin owned		prywatne private
				w tym of which				
				własność Skarbu Państwa owned by the State Treasury				
				razem total	w tym w zarządzie Lasów Państwo- wych of which managed by the State Forests			
w ha in ha								
<b>PODREGION KIELECKI (cd.)</b> <b>SUBREGION KIELECKI (cont.)</b>								
<b>Powiat ostrowiecki .....</b>	<b>19326,0</b>	<b>18961,8</b>	<b>14576,8</b>	<b>14512,7</b>	<b>14256,7</b>	<b>64,2</b>	<b>4749,2</b>	<b>30,7</b>
Gmina miejska:								
Urban gmina:								
Ostrowiec Świętokrzyski .....	547,4	546,8	103,0	74,0	30,3	29,0	444,5	11,8
Gminy miejsko-wiejskie:								
Urban-rural gminas:								
Ćmielów .....	3731,7	3666,1	2900,3	2900,3	2884,9	-	831,4	31,1
w tym miasto of which city ..	378,2	378,2	6,3	6,3	-	-	371,9	28,4
Kunów .....	5107,9	4988,6	4411,8	4390,6	4371,6	21,2	696,1	43,9
w tym miasto of which city ..	75,2	75,2	19,5	6,0	-	13,5	55,8	10,4
Gminy wiejskie:								
Rural gminas:								
Bałtów .....	4669,3	4575,7	3470,7	3469,7	3447,1	1,0	1198,6	43,5
Bodzechów .....	3616,8	3552,8	2387,4	2374,4	2219,3	13,0	1229,4	29,1
Waśniów .....	1652,9	1631,9	1303,8	1303,8	1303,6	-	349,2	14,6
<b>Powiat skarżyski .....</b>	<b>23816,3</b>	<b>23258,7</b>	<b>20091,4</b>	<b>20016,2</b>	<b>18975,6</b>	<b>72,1</b>	<b>3724,9</b>	<b>58,8</b>
Gmina miejska:								
Urban gmina:								
Skarżysko-Kamienna .....	2544,7	2478,2	2319,9	2276,5	2139,7	40,4	224,8	38,5
Gmina miejsko-wiejska:								
Urban-rural gmina:								
Suchedniów .....	5075,8	4930,5	4061,6	4043,6	4042,9	18,0	1014,3	65,8
w tym miasto of which city ..	4422,5	4292,4	3554,7	3536,7	3536,1	18,0	867,7	72,3

TABL. 1 (69). POWIERZCHNIA GRUNTÓW LEŚNYCH W 2018 R. (cd.)

Stan w dniu 31 grudnia  
FOREST LAND IN 2018  
As of 31st December

WYSZCZEGÓLNIENIE SPECIFICATION	Ogółem Grand total	W tym lasy Of which forests	Z ogółem – grunty Of grand total – land					Lesistość w % Forest cover in %
			razem total	publiczne public		własność gmin gmina owned	prywatne private	
				w tym of which				
				własność Skarbu Państwa owned by the State Treasury				
			razem total	w tym w zarządzie Lasów Państwo- wych of which managed by the State Forests				
w ha in ha								
<b>PODREGION KIELECKI (dok.)</b> <b>SUBREGION KIELECKI (cont.)</b>								
<b>Powiat skarżyski (dok.)</b>								
Gminy wiejskie:								
Rural gminas:								
Bliżyn .....	10268,9	10054,6	8505,1	8501,1	8422,9	3,9	1763,8	71,2
Łączna .....	3545,5	3461,3	3156,9	3154,5	2634,4	2,4	388,6	56,1
Skarżysko Kościelne .....	2381,3	2334,1	2048,0	2040,6	1735,7	7,4	333,4	43,8
<b>Powiat starachowicki .....</b>	<b>24322,7</b>	<b>23589,3</b>	<b>23253,5</b>	<b>23235,4</b>	<b>23217,7</b>	<b>18,1</b>	<b>1069,2</b>	<b>45,1</b>
Gmina miejska:								
Urban gmina:								
Starachowice .....	688,5	652,7	645,2	635,2	635,2	10,0	43,3	20,5
Gmina miejsko-wiejska:								
Urban-rural gmina:								
Wąchock .....	5272,2	5111,0	4841,4	4836,8	4835,3	4,6	430,8	62,5
w tym miasto of which city ..	542,9	520,0	483,2	481,9	481,7	1,3	59,7	32,5
Gminy wiejskie:								
Rural gminas:								
Brody .....	11534,6	11212,7	11325,2	11322,2	11321,7	3,0	209,4	69,5
Mirzec .....	4441,8	4289,4	4332,0	4331,5	4330,7	0,5	109,8	38,6
Pawłów .....	2385,6	2323,6	2109,7	2109,7	2094,8	-	275,9	16,9
<b>Miasto na prawach powiatu</b> <b>City with powiat status</b>								
Kielce .....	2352,3	2291,4	1988,3	1902,9	1894,4	85,4	364,0	20,9

TABL. 1 (69). POWIERZCHNIA GRUNTÓW LEŚNYCH W 2018 R. (cd.)

Stan w dniu 31 grudnia  
FOREST LAND IN 2018  
As of 31st December

WYSZCZEGÓLNIENIE SPECIFICATION	Ogółem Grand total	W tym lasy Of which forests	Z ogółem – grunty Of grand total – land				Lesistość w % Forest cover in %	
			razem total	publiczne public		własność gmin owned		prywatne private
				w tym of which				
				własność Skarbu Państwa owned by the State Treasury				
			razem total	w tym w zarządzie Lasów Państwo- wych of which managed by the State Forests				
w ha in ha								
<b>PODREGION (SUBREGION)</b>								
<b>SANDOMIERSKO- -JĘDRZEJOWSKI .....</b>	<b>133197,1</b>	<b>130942,5</b>	<b>81859,1</b>	<b>81096,4</b>	<b>79833,0</b>	<b>525,7</b>	<b>51338,0</b>	<b>19,6</b>
<b>Powiat buski .....</b>	<b>10776,0</b>	<b>10657,2</b>	<b>5049,9</b>	<b>4979,1</b>	<b>4909,6</b>	<b>70,9</b>	<b>5726,0</b>	<b>11,0</b>
Gminy miejsko-wiejskie:								
Urban-rural gminas:								
Busko-Zdrój .....	2983,6	2966,1	1077,6	1060,8	1039,6	16,8	1906,0	12,6
w tym miasto of which city ..	2,0	2,0	-	-	-	-	2,0	0,2
Stopnica .....	1408,3	1390,1	605,3	602,0	601,0	3,3	803,0	11,0
w tym miasto of which city ..	2,0	2,0	-	-	-	-	2,0	0,4
Wiślica .....	386,0	381,8	185,0	185,0	183,9	-	201,0	3,8
w tym miasto of which city ..	0,0	0,0	-	-	-	-	0,0	0,0
Gminy wiejskie:								
Rural gminas:								
Gnojno .....	1871,1	1856,8	662,1	662,1	642,6	-	1209,0	19,3
Nowy Korczyn .....	916,3	913,7	272,3	272,3	261,0	-	644,0	7,8
Pacanów .....	92,3	92,3	1,3	1,3	-	-	91,0	0,7
Solec-Zdrój .....	896,3	888,6	443,3	439,0	433,5	4,3	453,0	10,4
Tuczępy .....	2222,1	2167,8	1803,1	1756,6	1748,0	46,5	419,0	25,9
<b>Powiat jędrzejowski .....</b>	<b>25026,0</b>	<b>24608,9</b>	<b>15901,0</b>	<b>15615,0</b>	<b>15593,9</b>	<b>100,1</b>	<b>9125,0</b>	<b>19,6</b>
Gminy miejsko-wiejskie:								
Urban-rural gminas:								
Jędrzejów .....	5402,9	5284,2	3941,9	3912,9	3912,2	29,0	1461,0	23,3
w tym miasto of which city ..	2,7	-	2,7	2,7	2,7	-	-	-
Małogoszcz .....	4122,6	4084,1	1679,6	1638,7	1635,7	6,9	2443,0	28,0
w tym miasto of which city ..	70,0	70,0	5,0	-	-	-	65,0	7,2
Sędziszów .....	2441,1	2399,3	1450,1	1424,6	1421,4	3,5	991,0	16,5
w tym miasto of which city ..	30,5	30,5	1,5	1,5	1,5	-	29,0	3,8



TABL. 1 (69). POWIERZCHNIA GRUNTÓW LEŚNYCH W 2018 R. (cd.)

Stan w dniu 31 grudnia  
FOREST LAND IN 2018  
As of 31st December

WYSZCZEGÓLNIENIE SPECIFICATION	Ogółem Grand total	W tym lasy Of which forests	Z ogółem – grunty Of grand total – land				Lesistość w % Forest cover in %	
			publiczne public		własność gmin gmina owned	prywatne private		
			w tym of which					
			własność Skarbu Państwa owned by the State Treasury					
razem total	razem total	w tym w zarządzie Lasów Państwowych of which managed by the State Forests	w ha in ha					
<b>PODREGION SANDOMIERSKO- -JĘDRZEJOWSKI (cd.)</b>								
<b>SUBREGION SANDOMIERSKO- -JĘDRZEJOWSKI (cont.)</b>								
<b>Powiat jędrzejowski (dok.)</b>								
Gminy wiejskie:								
Rural gminas:								
Imielno .....	1117,4	1107,4	501,4	495,4	495,4	3,0	616,0	11,0
Nagłowice .....	2847,9	2785,4	2272,9	2260,9	2260,5	9,0	575,0	23,7
Oksa .....	1859,7	1826,3	1270,7	1268,7	1267,6	1,0	589,0	20,1
Słupia .....	1527,3	1493,9	1056,3	981,3	981,1	-	471,0	13,8
Sobków .....	3360,7	3323,5	1930,7	1873,0	1861,9	31,8	1430,0	23,0
Wodzisław .....	2346,5	2305,0	1797,5	1759,5	1758,2	16,0	549,0	13,0
<b>Powiat kazimierski .....</b>	<b>1228,6</b>	<b>1222,0</b>	<b>575,6</b>	<b>569,4</b>	<b>566,4</b>	<b>6,2</b>	<b>653,0</b>	<b>2,9</b>
Gminy miejsko-wiejskie:								
Urban-rural gminas:								
Kazimierza Wielka .....	398,9	396,4	257,9	257,9	256,5	-	141,0	2,8
w tym miasto of which city ..	-	-	-	-	-	-	-	-
Skalbmierz .....	48,1	48,1	9,1	8,6	7,4	0,5	39,0	0,6
w tym miasto of which city ..	3,0	3,0	-	-	-	-	3,0	0,4
Gminy wiejskie:								
Rural gminas:								
Bejsce .....	34,0	34,0	-	-	-	-	34,0	0,6
Czarnocin .....	143,9	143,4	68,9	68,9	68,9	-	75,0	2,0
Opatowiec .....	603,7	600,1	239,7	234,0	233,7	5,7	364,0	8,8

TABL. 1 (69). POWIERZCHNIA GRUNTÓW LEŚNYCH W 2018 R. (cd.)

Stan w dniu 31 grudnia  
FOREST LAND IN 2018  
As of 31st December

WYSZCZEGÓLNIENIE SPECIFICATION	Ogółem Grand total	W tym lasy Of which forests	Z ogółem – grunty Of grand total – land				Lesistość w % Forest cover in %	
			razem total	publiczne public		własność gmina owned		prywatne private
				w tym of which				
				własność Skarbu Państwa owned by the State Treasury				
				razem total	w tym w zarządzie Lasów Państwowych of which managed by the State Forests			
w ha in ha								
<b>PODREGION SANDOMIERSKO- -JĘDRZEJOWSKI (cd.)</b>								
<b>SUBREGION SANDOMIERSKO- -JĘDRZEJOWSKI (cont.)</b>								
<b>Powiat opatowski .....</b>	<b>14359,4</b>	<b>14245,2</b>	<b>5561,0</b>	<b>5532,7</b>	<b>5090,9</b>	<b>28,3</b>	<b>8798,4</b>	<b>15,6</b>
Gminy miejsko-wiejskie: Urban-rural gminas:								
Opatów .....	258,9	256,7	144,1	144,1	144,0	-	114,8	2,3
w tym miasto of which city ..	7,6	7,6	-	-	-	-	7,6	0,8
Ożarów .....	4035,4	4015,3	1382,4	1373,4	1172,4	9,0	2653,0	21,9
w tym miasto of which city ..	9,9	9,9	3,4	0,7	-	2,7	6,5	1,3
Gminy wiejskie: Rural gminas:								
Baćkowice .....	2139,1	2084,7	2002,1	2002,1	2002,1	-	136,9	21,7
Iwaniska .....	2069,6	2040,7	1135,7	1135,7	1123,5	-	933,9	19,5
Lipnik .....	319,9	316,2	201,5	200,7	199,6	0,8	118,4	3,9
Sadowie .....	717,8	717,8	19,1	18,4	9,4	0,7	698,7	8,8
Tarłów .....	4621,4	4617,7	595,7	577,9	359,6	17,7	4025,8	28,3
Wojciechowice .....	197,2	196,2	80,4	80,4	80,4	-	116,9	2,3
<b>Powiat pińczowski .....</b>	<b>11239,8</b>	<b>11015,4</b>	<b>8677,8</b>	<b>8609,3</b>	<b>8596,6</b>	<b>19,5</b>	<b>2562,0</b>	<b>18,0</b>
Gminy miejsko-wiejskie: Urban-rural gminas:								
Działoszyce .....	1365,2	1331,3	1045,2	1045,2	1045,2	-	320,0	12,6
w tym miasto of which city ..	3,0	3,0	-	-	-	-	3,0	1,6
Pińczów .....	4530,5	4453,3	3627,5	3625,5	3624,6	-	903,0	20,9
w tym miasto of which city ..	78,1	78,1	2,1	2,1	2,1	-	76,0	5,4

TABL. 1 (69). POWIERZCHNIA GRUNTÓW LEŚNYCH W 2018 R. (cd.)

Stan w dniu 31 grudnia  
FOREST LAND IN 2018  
As of 31st December

WYSZCZEGÓLNIENIE SPECIFICATION	Ogółem Grand total	W tym lasy Of which forests	Z ogółem – grunty / Of grand total – land					Lesistość w % Forest cover in %	
			publiczne / public		w tym / of which				
			razem total	własność Skarbu Państwa owned by the State Treasury		w tym w zarządzie Lasów Państwo- wych of which managed by the State Forests	własność gmina owned		prywatne private
				razem total					
w ha / in ha									
<b>PODREGION SANDOMIERSKO- -JĘDRZEJOWSKI (cd.)</b>									
<b>SUBREGION SANDOMIERSKO- -JĘDRZEJOWSKI (cont.)</b>									
<b>Powiat pińczowski (dok.)</b>									
Gminy wiejskie:									
Rural gminas:									
Kije .....	1953,1	1928,1	1082,1	1061,5	1050,6	7,6	871,0	19,2	
Michałów .....	2329,0	2268,0	1907,0	1884,9	1883,9	10,1	422,0	20,2	
Złota .....	1062,1	1034,7	1016,1	992,2	992,2	1,9	46,0	12,6	
<b>Powiat sandomierski .....</b>	<b>4797,1</b>	<b>4750,0</b>	<b>2336,5</b>	<b>2325,2</b>	<b>2321,4</b>	<b>11,3</b>	<b>2460,6</b>	<b>7,0</b>	
Gmina miejska:									
Urban gmina:									
Sandomierz .....	-	-	-	-	-	-	-	-	
Gminy miejsko-wiejskie:									
Urban-rural gminas:									
Koprzywnica .....	632,9	632,7	14,0	14,0	13,5	-	618,9	9,1	
w tym miasto / of which city ..	262,6	262,6	0,5	0,5	-	-	262,0	14,7	
Zawichost .....	715,5	710,3	375,5	375,5	373,6	-	340,0	8,8	
w tym miasto / of which city ..	22,8	22,8	-	-	-	-	22,8	1,1	
Gminy wiejskie:									
Rural gminas:									
Dwikozy .....	392,0	391,5	92,6	92,6	92,4	-	299,4	4,6	
Klimontów .....	1017,7	1002,6	643,2	638,2	638,2	5,0	374,5	10,0	
Łoniów .....	1646,1	1622,5	1087,0	1084,6	1084,5	2,4	559,1	18,7	
Obrazów .....	170,8	168,2	123,2	119,3	119,3	3,9	47,7	2,4	
Samborzec .....	42,9	42,9	-	-	-	-	42,9	0,5	
Wilczyce .....	179,2	179,2	1,1	1,1	-	-	178,1	2,6	

TABL. 1 (69). POWIERZCHNIA GRUNTÓW LEŚNYCH W 2018 R. (dok.)

Stan w dniu 31 grudnia  
FOREST LAND IN 2018  
As of 31st December

WYSZCZEGÓLNIENIE SPECIFICATION	Ogółem Grand total	W tym lasy Of which forests	Z ogółem – grunty Of grand total – land					Lesistość w % Forest cover in %
			razem total	publiczne public		własność gmin gmina owned	prywatne private	
				w tym of which				
				własność Skarbu Państwa owned by the State Treasury				
				razem total	w tym w zarządzie Lasów Państwowych of which managed by the State Forests			
w ha in ha								
<b>PODREGION SANDOMIERSKO- JĘDRZEJOWSKI (dok.)</b>								
<b>SUBREGION SANDOMIERSKO- JĘDRZEJOWSKI (cont.)</b>								
<b>Powiat staszowski .....</b>	<b>26345,8</b>	<b>25784,5</b>	<b>19447,8</b>	<b>19322,4</b>	<b>19049,0</b>	<b>123,4</b>	<b>6898,0</b>	<b>27,9</b>
Gminy miejsko-wiejskie:								
Urban-rural gminas:								
Osiek .....	3869,0	3795,3	2735,0	2731,5	2681,3	3,5	1134,0	29,4
w tym miasto of which city ..	280,4	280,3	19,4	19,4	3,2	-	261,0	16,1
Połaniec .....	1563,6	1544,6	868,6	833,7	801,0	33,9	695,0	20,6
w tym miasto of which city ..	302,3	302,2	40,3	22,3	11,3	17,0	262,0	17,4
Staszów .....	8436,1	8209,2	6548,1	6492,7	6390,9	54,4	1888,0	36,1
w tym miasto of which city ..	1021,3	993,0	667,3	657,7	651,6	8,6	354,0	36,9
Gminy wiejskie:								
Rural gminas:								
Bogoria .....	3136,9	3084,3	2049,9	2038,2	2015,8	11,8	1087,0	25,1
Łubnice .....	1060,1	1048,2	681,1	677,5	666,4	3,6	379,0	12,5
Oleśnica .....	410,7	410,6	49,7	47,9	38,8	1,8	361,0	7,7
Rytwiany .....	6153,4	6007,1	5342,4	5338,0	5293,1	4,4	811,0	48,2
Szydłów .....	1716,0	1685,2	1173,0	1162,9	1161,6	10,0	543,0	15,6
<b>Powiat włoszczowski .....</b>	<b>39424,5</b>	<b>38659,3</b>	<b>24309,5</b>	<b>24143,4</b>	<b>23705,3</b>	<b>166,1</b>	<b>15115,0</b>	<b>42,6</b>
Gmina miejsko-wiejska:								
Urban-rural gmina:								
Włoszczowa .....	11133,8	10887,0	7817,3	7779,4	7736,8	37,9	3316,4	42,8
w tym miasto of which city ..	1087,3	1069,0	390,3	383,4	357,3	6,8	697,0	35,3
Gminy wiejskie:								
Rural gminas:								
Kluczewsko .....	6187,3	6111,2	2959,1	2935,1	2884,2	24,0	3228,2	44,6
Krasocin .....	8896,2	8717,5	5537,1	5518,5	5461,2	18,6	3359,0	45,2
Moskorzew .....	2134,8	2091,8	1365,6	1343,9	1298,4	21,7	769,2	28,7
Radków .....	3579,6	3513,6	2385,5	2378,9	2350,3	6,7	1194,0	39,9
Secemin .....	7492,9	7338,3	4244,7	4187,5	3974,4	57,2	3248,2	45,1

TABL. 2 (70). POWIERZCHNIA LASÓW W 2018 R.

Stan w dniu 31 grudnia  
FOREST AREAS IN 2018  
As of 31st December

WYSZCZEGÓLNIENIE SPECIFICATION	Ogółem Grand total	Lasy publiczne Public forests				Lasy prywatne Private forests
		razem total	w tym of which		własność gmin gmina owned	
			własność Skarbu Państwa owned by the State Treasury			
			razem total	w tym w zarządzie Lasów Państwo- wych of which managed by the State Forests		
w ha		in ha				
<b>WOJEWÓDZTWO</b> .....	<b>332312,5</b>	<b>236250,9</b>	<b>234894,1</b>	<b>225096,0</b>	<b>1116,7</b>	<b>96061,6</b>
<b>VOIVODSHIP</b>						
<b>PODREGION (SUBREGION)</b>						
<b>KIELECKI</b> .....	<b>201370,1</b>	<b>156545,4</b>	<b>155951,3</b>	<b>147416,6</b>	<b>591,0</b>	<b>44824,7</b>
<b>Powiat kielecki</b> .....	<b>77314,3</b>	<b>59878,7</b>	<b>59697,5</b>	<b>52844,6</b>	<b>181,2</b>	<b>17435,6</b>
Gminy miejsko-wiejskie:						
Urban-rural gminas:						
Bodzentyn .....	7241,3	7052,2	7052,2	3166,1	-	189,1
w tym miasto of which city .....	-	-	-	-	-	-
Chęciny .....	2621,2	1329,1	1239,4	1218,6	89,7	1292,1
w tym miasto of which city .....	201,8	170,2	90,8	84,1	79,4	31,6
Chmielnik .....	2831,2	1581,1	1576,9	1547,3	4,2	1250,1
w tym miasto of which city .....	41,0	14,7	10,5	10,4	4,2	26,4
Daleszyce .....	12673,6	11088,3	11062,3	11054,9	26,0	1585,3
w tym miasto of which city .....	75,9	3,5	-	-	3,5	72,5
Łągów .....	3162,9	2710,8	2703,1	2697,3	7,7	452,1
w tym miasto of which city .....	8,2	2,8	0,5	-	2,3	5,4
Morawica .....	3677,7	2251,3	2245,1	2223,1	6,2	1426,4
w tym miasto of which city .....	21,9	4,7	3,1	2,2	1,6	17,2
Gminy wiejskie:						
Rural gminas:						
Bieliny .....	2651,6	1911,6	1902,0	1045,4	9,6	740,0
Górno .....	940,5	771,4	771,4	771,4	-	169,1
Łopuszno .....	7295,8	5944,9	5942,6	5930,3	2,3	1351,0
Masłów .....	3138,8	2563,2	2559,6	2460,8	3,6	575,6
Miedziana Góra .....	2939,9	2669,6	2667,8	2666,0	1,8	270,3
Mniów .....	2531,8	1242,6	1242,0	1235,0	0,6	1289,1
Nowa Słupia .....	2387,5	2225,8	2224,8	481,8	1,0	161,7
Piekoszów .....	1552,5	130,9	112,4	76,1	18,5	1421,6
Pierzchnica .....	2422,6	1487,2	1485,7	1471,1	1,5	935,3

TABL. 2 (70). POWIERZCHNIA LASÓW W 2018 R. (cd.)

Stan w dniu 31 grudnia  
FOREST AREAS IN 2018  
As of 31st December

WYSZCZEGÓLNIENIE SPECIFICATION	Ogółem Grand total	Lasy publiczne Public forests				Lasy prywatne Private forests
		razem total	w tym of which		własność gmin gmina owned	
			własność Skarbu Państwa owned by the State Treasury			
			razem total	w tym w zarządzie Lasów Państwo- wych of which managed by the State Forests		
w ha		in ha				
<b>PODREGION KIELECKI (cd.)</b> <b>SUBREGION KIELECKI (cont.)</b>						
<b>Powiat kielecki (dok.)</b> Gminy wiejskie (dok.): Rural gminas (cont.):						
Raków .....	8510,4	5655,8	5655,8	5560,7	-	2854,7
Sitkówka-Nowiny .....	1741,6	1613,9	1613,9	1612,8	-	127,7
Strawczyn .....	1754,8	794,4	793,1	790,8	1,3	960,4
Zagnańsk .....	7238,7	6854,7	6847,5	6835,1	7,2	383,9
<b>Powiat konecki .....</b>	<b>55954,5</b>	<b>38472,6</b>	<b>38296,8</b>	<b>37916,2</b>	<b>175,8</b>	<b>17481,9</b>
Gminy miejsko-wiejskie: Urban-rural gminas:						
Końskie .....	12578,6	8833,2	8806,2	8719,1	27,0	3745,3
w tym miasto of which city .....	276,9	36,4	28,4	20,0	8,0	240,5
Radoszyce .....	5817,9	4521,7	4518,1	4509,1	3,6	1296,2
w tym miasto of which city .....	131,9	10,8	10,8	9,8	-	121,1
Stąporków .....	14263,7	9070,9	9017,9	8943,4	52,9	5192,8
w tym miasto of which city .....	435,2	22,4	16,1	12,1	6,3	412,9
Gminy wiejskie: Rural gminas:						
Fałków .....	6062,1	4127,5	4102,5	4064,6	25,0	1934,5
Gowarczów .....	4326,8	3132,6	3094,4	3042,8	38,2	1194,1
Ruda Maleniecka .....	6054,1	4158,1	4152,1	4108,5	6,0	1896,1
Słupia Konecka .....	3727,0	2395,9	2389,9	2326,9	6,0	1331,1
Smyków .....	3124,3	2232,7	2215,5	2201,8	17,1	891,7
<b>Powiat ostrowiecki .....</b>	<b>18961,8</b>	<b>14212,7</b>	<b>14148,5</b>	<b>13892,6</b>	<b>64,2</b>	<b>4749,2</b>
Gmina miejska: Urban gmina:						
Ostrowiec Świętokrzyski .....	546,8	102,3	73,3	29,6	29,0	444,5

TABL. 2 (70). POWIERZCHNIA LASÓW W 2018 R. (cd.)

Stan w dniu 31 grudnia  
FOREST AREAS IN 2018  
As of 31st December

WYSZCZEGÓLNIENIE SPECIFICATION	Ogółem Grand total	Lasy publiczne Public forests				Lasy prywatne Private forests
		razem total	w tym of which		własność gmin gmina owned	
			własność Skarbu Państwa owned by the State Treasury			
			razem total	w tym w zarządzie Lasów Państwowych of which managed by the State Forests		
w ha		in ha				
<b>PODREGION KIELECKI (cd.)</b> <b>SUBREGION KIELECKI (cont.)</b>						
<b>Powiat ostrowiecki (dok.)</b>						
Gminy miejsko-wiejskie:						
Urban-rural gminas:						
Ćmielów .....	3666,1	2834,7	2834,7	2819,3	-	831,4
w tym miasto of which city .....	378,2	6,3	6,3	-	-	371,9
Kunów .....	4988,6	4292,5	4271,3	4252,4	21,2	696,1
w tym miasto of which city .....	75,2	19,5	6,0	-	13,5	55,8
Gminy wiejskie:						
Rural gminas:						
Bałtów .....	4575,7	3377,0	3376,0	3353,4	1,0	1198,6
Bodzechów .....	3552,8	2323,4	2310,4	2155,3	13,0	1229,4
Waśniów .....	1631,9	1282,7	1282,7	1282,6	-	349,2
<b>Powiat skarżyski .....</b>	<b>23258,7</b>	<b>19533,8</b>	<b>19459,2</b>	<b>18440,2</b>	<b>71,5</b>	<b>3724,9</b>
Gmina miejska:						
Urban gmina:						
Skarżysko-Kamienna .....	2478,2	2253,4	2210,0	2074,6	40,4	224,8
Gmina miejsko-wiejska:						
Urban-rural gmina:						
Suchedniów .....	4930,5	3916,3	3898,3	3897,6	18,0	1014,3
w tym miasto of which city .....	4292,4	3424,6	3406,6	3406,0	18,0	867,7
Gminy wiejskie:						
Rural gminas:						
Bliżyn .....	10054,6	8290,7	8286,8	8208,5	3,9	1763,8
Łączna .....	3461,3	3072,7	3070,3	2564,0	2,4	388,6
Skarżysko Kościelne .....	2334,1	2000,7	1994,0	1695,6	6,8	333,4

TABL. 2 (70). POWIERZCHNIA LASÓW W 2018 R. (cd.)

Stan w dniu 31 grudnia  
FOREST AREAS IN 2018  
As of 31st December

WYSZCZEGÓLNIENIE SPECIFICATION	Ogółem Grand total	Lasy publiczne Public forests				Lasy prywatne Private forests
		razem total	w tym of which		własność gmin gmina owned	
			własność Skarbu Państwa owned by the State Treasury			
			razem total	w tym w zarządzie Lasów Państwo- wych of which managed by the State Forests		
w ha		in ha				
<b>PODREGION KIELECKI (cd.) SUBREGION KIELECKI (cont.)</b>						
<b>Powiat starachowicki .....</b>	<b>23589,3</b>	<b>22520,1</b>	<b>22502,0</b>	<b>22484,3</b>	<b>18,1</b>	<b>1069,2</b>
Gmina miejska:						
Urban gmina:						
Starachowice .....	652,7	609,4	599,4	599,4	10,0	43,3
Gmina miejsko-wiejska:						
Urban-rural gmina:						
Wąchock .....	5111,0	4680,2	4675,6	4674,2	4,6	430,8
w tym miasto of which city .....	520,0	460,3	459,0	458,8	1,3	59,7
Gminy wiejskie:						
Rural gminas:						
Brody .....	11212,7	11003,3	11000,3	10999,7	3,0	209,4
Mirzec .....	4289,4	4179,6	4179,1	4178,3	0,5	109,8
Pawłów .....	2323,6	2047,7	2047,7	2032,8	-	275,9
<b>Miasto na prawach powiatu City with powiat status</b>						
Kielce .....	2291,4	1927,4	1847,3	1838,7	80,2	364,0
<b>PODREGION (SUBREGION) SANDOMIERSKO- JĘDRZEJOWSKI .....</b>	<b>130942,5</b>	<b>79705,5</b>	<b>78942,8</b>	<b>77679,4</b>	<b>525,7</b>	<b>51236,9</b>
<b>Powiat buski .....</b>	<b>10657,2</b>	<b>4931,2</b>	<b>4860,3</b>	<b>4790,9</b>	<b>70,9</b>	<b>5726,0</b>
Gminy miejsko-wiejskie:						
Urban-rural gminas:						
Busko-Zdrój .....	2966,1	1060,1	1043,3	1022,1	16,8	1906,0
w tym miasto of which city .....	2,0	-	-	-	-	2,0
Stopnica .....	1390,1	587,1	583,8	582,7	3,3	803,0
w tym miasto of which city .....	2,0	-	-	-	-	2,0
Wiślica .....	381,8	180,8	180,8	179,7	-	201,0
w tym miasto of which city .....	0,0	-	-	-	-	0,0



TABL. 2 (70). POWIERZCHNIA LASÓW W 2018 R. (cd.)

Stan w dniu 31 grudnia  
FOREST AREAS IN 2018  
As of 31st December

WYSZCZEGÓLNIENIE SPECIFICATION	Ogółem Grand total	Lasy publiczne Public forests				Lasy prywatne Private forests
		razem total	w tym of which		własność gmin gmina owned	
			własność Skarbu Państwa owned by the State Treasury			
			razem total	w tym w zarządzie Lasów Państwo- wych of which managed by the State Forests		
w ha		in ha				
<b>PODREGION SANDOMIERSKO- -JĘDRZEJOWSKI (cd.)</b>						
<b>SUBREGION SANDOMIERSKO- -JĘDRZEJOWSKI (cont.)</b>						
<b>Powiat buski (dok.)</b>						
Gminy wiejskie:						
Rural gminas:						
Gnojno .....	1856,8	647,8	647,8	628,3	-	1209,0
Nowy Korczyn .....	913,7	269,7	269,7	258,5	-	644,0
Pacanów .....	92,3	1,3	1,3	-	-	91,0
Solec-Zdrój .....	888,6	435,6	431,4	425,8	4,3	453,0
Tuczepy .....	2167,8	1748,8	1702,3	1693,7	46,5	419,0
<b>Powiat jędrzejowski .....</b>	<b>24608,9</b>	<b>15483,9</b>	<b>15197,9</b>	<b>15176,8</b>	<b>100,1</b>	<b>9125,0</b>
Gminy miejsko-wiejskie:						
Urban-rural gminas:						
Jędrzejów .....	5284,2	3823,2	3794,2	3793,4	29,0	1461,0
w tym miasto of which city .....	-	-	-	-	-	-
Małogoszcz .....	4084,1	1641,1	1600,3	1597,2	6,9	2443,0
w tym miasto of which city .....	70,0	5,0	-	-	-	65,0
Sędziszów .....	2399,3	1408,3	1382,9	1379,6	3,5	991,0
w tym miasto of which city .....	30,5	1,5	1,5	1,5	-	29,0

TABL. 2 (70). POWIERZCHNIA LASÓW W 2018 R. (cd.)

Stan w dniu 31 grudnia  
FOREST AREAS IN 2018  
As of 31st December

WYSZCZEGÓLNIENIE SPECIFICATION	Ogółem Grand total	Lasy publiczne Public forests				Lasy prywatne Private forests
		razem total	w tym of which		własność gmin gmina owned	
			własność Skarbu Państwa owned by the State Treasury			
			razem total	w tym w zarządzie Lasów Państwo- wych of which managed by the State Forests		
w ha		in ha				
<b>PODREGION SANDOMIERSKO- -JĘDRZEJOWSKI (cd.)</b>						
<b>SUBREGION SANDOMIERSKO- -JĘDRZEJOWSKI (cont.)</b>						
<b>Powiat jędrzejowski (dok.)</b>						
Gminy wiejskie:						
Rural gminas:						
Imielno .....	1107,4	491,4	485,4	485,4	3,0	616,0
Nagłowice .....	2785,4	2210,4	2198,4	2197,9	9,0	575,0
Oksa .....	1826,3	1237,3	1235,3	1234,3	1,0	589,0
Słupia .....	1493,9	1022,9	947,9	947,8	-	471,0
Sobków .....	3323,5	1893,5	1835,8	1824,7	31,8	1430,0
Wodzisław .....	2305,0	1756,0	1718,0	1716,6	16,0	549,0
<b>Powiat kazimierski .....</b>	<b>1222,0</b>	<b>569,0</b>	<b>562,9</b>	<b>559,8</b>	<b>6,2</b>	<b>653,0</b>
Gminy miejsko-wiejskie:						
Urban-rural gminas:						
Kazimierza Wielka .....	396,4	255,4	255,4	254,0	-	141,0
w tym miasto of which city .....	-	-	-	-	-	-
Skalbierz .....	48,1	9,1	8,6	7,4	0,5	39,0
w tym miasto of which city .....	3,0	-	-	-	-	3,0
Gminy wiejskie:						
Rural gminas:						
Bejsce .....	34,0	-	-	-	-	34,0
Czarnocin .....	143,4	68,4	68,4	68,3	-	75,0
Opatowiec .....	600,1	236,1	230,5	230,2	5,7	364,0

TABL. 2 (70). POWIERZCHNIA LASÓW W 2018 R. (cd.)

Stan w dniu 31 grudnia  
FOREST AREAS IN 2018  
As of 31st December

WYSZCZEGÓLNIENIE SPECIFICATION	Ogółem Grand total	Lasy publiczne Public forests				Lasy prywatne Private forests
		razem total	w tym of which		własność gmin gmina owned	
			własność Skarbu Państwa owned by the State Treasury			
			razem total	w tym w zarządzie Lasów Państwowych of which managed by the State Forests		
w ha		in ha				
<b>PODREGION SANDOMIERSKO- -JĘDRZEJOWSKI (cd.)</b>						
<b>SUBREGION SANDOMIERSKO- -JĘDRZEJOWSKI (cont.)</b>						
<b>Powiat opatowski .....</b>	<b>14245,2</b>	<b>5446,8</b>	<b>5418,5</b>	<b>4976,6</b>	<b>28,3</b>	<b>8798,4</b>
Gminy miejsko-wiejskie:						
Urban-rural gminas:						
Opatów .....	256,7	141,9	141,9	141,8	-	114,8
w tym miasto of which city .....	7,6	-	-	-	-	7,6
Ożarów .....	4015,3	1362,3	1353,2	1152,2	9,0	2653,0
w tym miasto of which city .....	9,9	3,4	0,7	-	2,7	6,5
Gminy wiejskie:						
Rural gminas:						
Baćkowice .....	2084,7	1947,7	1947,7	1947,7	-	136,9
Iwaniska .....	2040,7	1106,9	1106,9	1094,6	-	933,9
Lipnik .....	316,2	197,7	196,9	195,9	0,8	118,4
Sadowie .....	717,8	19,1	18,4	9,3	0,7	698,7
Tartów .....	4617,7	591,9	574,2	355,9	17,7	4025,8
Wojciechowice .....	196,2	79,3	79,3	79,3	-	116,9
<b>Powiat pińczowski .....</b>	<b>11015,4</b>	<b>8453,4</b>	<b>8384,9</b>	<b>8372,1</b>	<b>19,5</b>	<b>2562,0</b>
Gminy miejsko-wiejskie:						
Urban-rural gminas:						
Działoszyce .....	1331,3	1011,3	1011,3	1011,3	-	320,0
w tym miasto of which city .....	3,0	-	-	-	-	3,0
Pińczów .....	4453,3	3550,3	3548,3	3547,4	-	903,0
w tym miasto of which city .....	78,1	2,1	2,1	2,1	-	76,0

TABL. 2 (70). POWIERZCHNIA LASÓW W 2018 R. (cd.)

Stan w dniu 31 grudnia  
FOREST AREAS IN 2018  
As of 31st December

WYSZCZEGÓLNIENIE SPECIFICATION	Ogółem Grand total	Lasy publiczne Public forests				Lasy prywatne Private forests
		razem total	w tym of which		własność gmin gmina owned	
			własność Skarbu Państwa owned by the State Treasury			
			razem total	w tym w zarządzie Lasów Państwo- wych of which managed by the State Forests		
w ha		in ha				
<b>PODREGION SANDOMIERSKO- -JĘDRZEJOWSKI (cd.)</b>						
<b>SUBREGION SANDOMIERSKO- -JĘDRZEJOWSKI (cont.)</b>						
<b>Powiat pińczowski (dok.)</b>						
Gminy wiejskie:						
Rural gminas:						
Kije .....	1928,1	1057,1	1036,5	1025,7	7,6	871,0
Michałów .....	2268,0	1846,0	1823,9	1823,0	10,1	422,0
Złota .....	1034,7	988,7	964,8	964,8	1,9	46,0
<b>Powiat sandomierski .....</b>	<b>4750,0</b>	<b>2289,4</b>	<b>2278,1</b>	<b>2274,3</b>	<b>11,3</b>	<b>2460,6</b>
Gmina miejska:						
Urban gmina:						
Sandomierz .....	-	-	-	-	-	-
Gminy miejsko-wiejskie:						
Urban-rural gminas:						
Koprzywnica .....	632,7	13,8	13,8	13,3	-	618,9
w tym miasto of which city .....	262,6	0,5	0,5	-	-	262,0
Zawichost .....	710,3	370,3	370,3	368,4	-	340,0
w tym miasto of which city .....	22,8	-	-	-	-	22,8
Gminy wiejskie:						
Rural gminas:						
Dwikozy .....	391,5	92,1	92,1	91,9	-	299,4
Klimontów .....	1002,6	628,2	623,2	623,1	5,0	374,5
Łoniów .....	1622,5	1063,4	1061,0	1060,9	2,4	559,1
Obrazów .....	168,2	120,5	116,6	116,6	3,9	47,7
Samorzec .....	42,9	-	-	-	-	42,9
Wilczyce .....	179,2	1,1	1,1	-	-	178,1

TABL. 2 (70). POWIERZCHNIA LASÓW W 2018 R. (dok.)

Stan w dniu 31 grudnia  
FOREST AREAS IN 2018  
As of 31st December

WYSZCZEGÓLNIENIE SPECIFICATION	Ogółem Grand total	Lasy publiczne Public forests				Lasy prywatne Private forests
		razem total	w tym of which		własność gmin gmina owned	
			własność Skarbu Państwa owned by the State Treasury			
			razem total	w tym w zarządzie Lasów Państwo- wych of which managed by the State Forests		
w ha		in ha				
<b>PODREGION SANDOMIERSKO- -JĘDRZEJOWSKI (dok.) SUBREGION SANDOMIERSKO- -JĘDRZEJOWSKI (cont.)</b>						
<b>Powiat staszowski .....</b>	<b>25784,5</b>	<b>18886,5</b>	<b>18761,1</b>	<b>18487,6</b>	<b>123,4</b>	<b>6898,0</b>
Gminy miejsko-wiejskie: Urban-rural gminas:						
Osiek .....	3795,3	2661,3	2657,8	2607,6	3,5	1134,0
w tym miasto of which city .....	280,3	19,3	19,3	3,2	-	261,0
Połaniec .....	1544,6	849,6	814,7	782,0	33,9	695,0
w tym miasto of which city .....	302,2	40,2	22,2	11,2	17,0	262,0
Staszów .....	8209,2	6321,2	6265,8	6164,0	54,4	1888,0
w tym miasto of which city .....	993,0	639,0	629,4	623,3	8,6	354,0
Gminy wiejskie: Rural gminas:						
Bogoria .....	3084,3	1997,3	1985,5	1963,1	11,8	1087,0
Łubnice .....	1048,2	669,2	665,6	654,6	3,6	379,0
Oleśnica .....	410,6	49,6	47,8	38,7	1,8	361,0
Rytwiany .....	6007,1	5196,1	5191,7	5146,8	4,4	811,0
Szydłów .....	1685,2	1142,2	1132,1	1130,8	10,0	543,0
<b>Powiat włoszczowski .....</b>	<b>38659,3</b>	<b>23645,3</b>	<b>23479,2</b>	<b>23041,2</b>	<b>166,1</b>	<b>15014,0</b>
Gmina miejsko-wiejska: Urban-rural gmina:						
Włoszczowa .....	10887,0	7585,4	7547,5	7504,8	37,9	3301,6
w tym miasto of which city .....	1069,0	375,7	368,8	342,7	6,8	693,3
Gminy wiejskie: Rural gminas:						
Kluczewsko .....	6111,2	2890,9	2866,9	2816,0	24,0	3220,3
Krasocin .....	8717,5	5381,1	5362,5	5305,2	18,6	3336,4
Moskorzew .....	2091,8	1324,3	1302,7	1257,1	21,7	767,4
Radków .....	3513,6	2322,6	2315,9	2287,3	6,7	1191,1
Secemin .....	7338,3	4141,0	4083,8	3870,7	57,2	3197,3

TABL. 3 (71). GRUNTY NIELEŚNE ZALESIONE I PRZEZNACZONE DO ZALESIENIA W 2018 R.  
NON-FOREST LAND AFFORESTED AND DESIGNATED FOR AFFORESTATION IN 2018

WYSZCZEGÓLNIENIE SPECIFICATION	Zalesienia gruntów nieleśnych <sup>a</sup> Afforestations non-forest land <sup>a</sup>				Powierzchnia gruntów nieleśnych przeznaczonych do zalesienia (stan w dniu 31 grudnia) Non-forest land designated for afforestation (as of 31st December)	
	ogółem grand total	publiczne public		prywatne private	razem total	w tym w zarządzie Lasów Państwowych of which managed by the State Forests
		razem total	w tym w zarządzie Lasów Państwowych of which managed by the State Forests			
w ha in ha						
<b>WOJEWÓDZTWO .....</b>	<b>82,1</b>	<b>2,2</b>	<b>2,2</b>	<b>79,9</b>	<b>62,4</b>	<b>2,9</b>
<b>VOIVODSHIP</b>						
<b>PODREGION (SUBREGION)</b>						
<b>KIELECKI .....</b>	<b>14,0</b>	<b>2,2</b>	<b>2,2</b>	<b>11,8</b>	<b>46,5</b>	<b>-</b>
<b>Powiat kielecki .....</b>	<b>7,5</b>	<b>-</b>	<b>-</b>	<b>7,5</b>	<b>46,5</b>	<b>-</b>
Gminy miejsko-wiejskie: Urban-rural gminas:						
Bodzentyn .....	-	-	-	-	42,0	-
w tym miasto of which city .....	-	-	-	-	-	-
Chęciny .....	-	-	-	-	-	-
w tym miasto of which city .....	-	-	-	-	-	-
Chmielnik .....	7,5	-	-	7,5	-	-
w tym miasto of which city .....	-	-	-	-	-	-
Daleszyce .....	-	-	-	-	-	-
w tym miasto of which city .....	-	-	-	-	-	-
Łagów .....	-	-	-	-	-	-
w tym miasto of which city .....	-	-	-	-	-	-
Morawica .....	-	-	-	-	-	-
w tym miasto of which city .....	-	-	-	-	-	-
Gminy wiejskie: Rural gminas:						
Bieliny .....	-	-	-	-	-	-
Górno .....	-	-	-	-	-	-
Łopuszno .....	-	-	-	-	-	-
Masłów .....	-	-	-	-	3,6	-
Miedziana Góra .....	-	-	-	-	-	-
Mniów .....	-	-	-	-	-	-
Nowa Słupia .....	-	-	-	-	0,9	-
Piekoszów .....	-	-	-	-	-	-

a Użytków rolnych i nieużytków przeznaczonych do zalesienia w planie zagospodarowania przestrzennego.  
a Agricultural land and wasteland designated for afforestation in land development plan.

TABL. 3 (71). GRUNTY NIELEŚNE ZALESIONE I PRZEZNACZONE DO ZALESIENIA W 2018 R. (cd.)  
NON-FOREST LAND AFFORESTED AND DESIGNATED FOR AFFORESTATION IN 2018

WYSZCZEGÓLNIENIE SPECIFICATION	Zalesienia gruntów nieleśnych <sup>a</sup> Afforestations non-forest land <sup>a</sup>				Powierzchnia gruntów nieleśnych przeznaczonych do zalesienia (stan w dniu 31 grudnia) Non-forest land designated for afforestation (as of 31st December)	
	ogółem grand total	publiczne public		prywatne private	razem total	w tym w zarządzie Lasów Państwowych of which managed by the State Forests
		razem total	w tym w zarządzie Lasów Państwowych of which managed by the State Forests			
w ha in ha						
<b>PODREGION KIELECKI (cd.)</b> <b>SUBREGION KIELECKI (cont.)</b>						
<b>Powiat kielecki (dok.)</b> Gminy wiejskie (dok.): Rural gminas (cont.):						
Pierzchnica .....	-	-	-	-	-	-
Raków .....	-	-	-	-	-	-
Sitkówka-Nowiny .....	-	-	-	-	-	-
Strawczyn .....	-	-	-	-	-	-
Zagnańsk .....	-	-	-	-	-	-
<b>Powiat konecki .....</b>	<b>1,1</b>	<b>0,4</b>	<b>0,4</b>	<b>0,7</b>	-	-
Gminy miejsko-wiejskie: Urban-rural gminas:						
Końskie .....	0,7	-	-	0,7	-	-
w tym miasto of which city .....	-	-	-	-	-	-
Radoszyce .....	-	-	-	-	-	-
w tym miasto of which city .....	-	-	-	-	-	-
Stąporków .....	-	-	-	-	-	-
w tym miasto of which city .....	-	-	-	-	-	-
Gminy wiejskie: Rural gminas:						
Fałków .....	-	-	-	-	-	-
Gowarczów .....	0,4	0,4	0,4	-	-	-
Ruda Maleniecka .....	-	-	-	-	-	-
Słupia Konecka .....	-	-	-	-	-	-
Smyków .....	-	-	-	-	-	-

a Użytków rolnych i nieużytków przeznaczonych do zalesienia w planie zagospodarowania przestrzennego.  
a Agricultural land and wasteland designated for afforestation in land development plan.

TABL. 3 (71). GRUNTY NIELEŚNE ZALESIONE I PRZEZNACZONE DO ZALESIENIA W 2018 R. (cd.)  
NON-FOREST LAND AFFORESTED AND DESIGNATED FOR AFFORESTATION IN 2018 (cont.)

WYSZCZEGÓLNIENIE SPECIFICATION	Zalesienia gruntów nieleśnych <sup>a</sup> Afforestations non-forest land <sup>a</sup>				Powierzchnia gruntów nieleśnych przeznaczonych do zalesienia (stan w dniu 31 grudnia) Non-forest land designated for afforestation (as of 31st December)	
	ogółem grand total	publiczne public		prywatne private	razem total	w tym w zarządzie Lasów Państwowych of which managed by the State Forests
		razem total	w tym w zarządzie Lasów Państwowych of which managed by the State Forests			
		w ha		in ha		
<b>PODREGION KIELECKI (cd.)</b> <b>SUBREGION KIELECKI (cont.)</b>						
<b>Powiat ostrowiecki .....</b>	<b>3,7</b>	-	-	<b>3,7</b>	-	-
Gmina miejska:						
Urban gmina:						
Ostrowiec Świętokrzyski .....	-	-	-	-	-	-
Gminy miejsko-wiejskie:						
Urban-rural gminas:						
Ćmielów .....	-	-	-	-	-	-
w tym miasto of which city .....	-	-	-	-	-	-
Kunów .....	-	-	-	-	-	-
w tym miasto of which city .....	-	-	-	-	-	-
Gminy wiejskie:						
Rural gminas:						
Bałtów .....	3,7	-	-	3,7	-	-
Bodzechów .....	-	-	-	-	-	-
Waśniów .....	-	-	-	-	-	-
<b>Powiat skarżyski .....</b>						
Gmina miejska:						
Urban gmina:						
Skarżysko-Kamienna .....	-	-	-	-	-	-
Gmina miejsko-wiejska:						
Urban-rural gmina:						
Suchedniów .....	-	-	-	-	-	-
w tym miasto of which city .....	-	-	-	-	-	-

a Użytków rolnych i nieużytków przeznaczonych do zalesienia w planie zagospodarowania przestrzennego.  
a Agricultural land and wasteland designated for afforestation in land development plan.



TABL. 3 (71). GRUNTY NIELEŚNE ZALESIONE I PRZEZNACZONE DO ZALESIENIA W 2018 R. (cd.)  
NON-FOREST LAND AFFORESTED AND DESIGNATED FOR AFFORESTATION IN 2018 (cont.)

WYSZCZEGÓLNIENIE SPECIFICATION	Zalesienia gruntów nieleśnych <sup>a</sup> Afforestations non-forest land <sup>a</sup>				Powierzchnia gruntów nieleśnych przeznaczonych do zalesienia (stan w dniu 31 grudnia) Non-forest land designated for afforestation (as of 31st December)	
	ogółem grand total	publiczne public		prywatne private	razem total	w tym w zarządzie Lasów Państwowych of which managed by the State Forests
		razem total	w tym w zarządzie Lasów Państwowych of which managed by the State Forests			
w ha in ha						
<b>PODREGION KIELECKI (cd.)</b> <b>SUBREGION KIELECKI (cont.)</b>						
<b>Powiat skarżyski (dok.)</b>						
Gminy wiejskie: Rural gminas:						
Bliżyn .....	-	-	-	-	-	-
Łączna .....	-	-	-	-	-	-
Skarżysko Kościelne .....	-	-	-	-	-	-
<b>Powiat starachowicki .....</b>	<b>1,8</b>	<b>1,8</b>	<b>1,8</b>	-	-	-
Gmina miejska: Urban gmina:						
Starachowice .....	-	-	-	-	-	-
Gmina miejsko-wiejska: Urban-rural gmina:						
Wąchock .....	-	-	-	-	-	-
w tym miasto of which city .....	-	-	-	-	-	-
Gminy wiejskie: Rural gminas:						
Brody .....	1,8	1,8	1,8	-	-	-
Mirzec .....	-	-	-	-	-	-
Pawłów .....	-	-	-	-	-	-
<b>Miasto na prawach powiatu</b> <b>City with powiat status</b>						
Kielce .....	-	-	-	-	-	-

a Użytków rolnych i nieużytków przeznaczonych do zalesienia w planie zagospodarowania przestrzennego.  
a Agricultural land and wasteland designated for afforestation in land development plan.

TABL. 3 (71). GRUNTY NIELEŚNE ZALESIONE I PRZEZNACZONE DO ZALESIENIA W 2018 R. (cd.)  
NON-FOREST LAND AFFORESTED AND DESIGNATED FOR AFFORESTATION IN 2018 (cont.)

WYSZCZEGÓLNIENIE SPECIFICATION	Zalesienia gruntów nieleśnych <sup>a</sup> Afforestations non-forest land <sup>a</sup>				Powierzchnia gruntów nieleśnych przeznaczonych do zalesienia (stan w dniu 31 grudnia) Non-forest land designated for afforestation (as of 31st December)	
	ogółem grand total	publiczne public		prywatne private	razem total	w tym w zarządzie Lasów Państwowych of which managed by the State Forests
		razem total	w tym w zarządzie Lasów Państwowych of which managed by the State Forests			
w ha in ha						
<b>PODREGION (SUBREGION)</b>						
<b>SANDOMIERSKO- JĘDRZEJOWSKI .....</b>	<b>68,1</b>	-	-	<b>68,1</b>	<b>15,9</b>	<b>2,9</b>
<b>Powiat buski .....</b>	<b>8,6</b>	-	-	<b>8,6</b>	<b>13,0</b>	-
Gminy miejsko-wiejskie: Urban-rural gminas:						
Busko-Zdrój .....	4,1	-	-	4,1	5,0	-
w tym miasto of which city .....	-	-	-	-	-	-
Stopnica .....	0,5	-	-	0,5	-	-
w tym miasto of which city .....	-	-	-	-	-	-
Wiślica .....	0,6	-	-	0,6	-	-
w tym miasto of which city .....	-	-	-	-	-	-
Gminy wiejskie: Rural gminas:						
Gnojno .....	1,6	-	-	1,6	4,0	-
Nowy Korczyn .....	1,7	-	-	1,7	2,0	-
Pacanów .....	-	-	-	-	1,0	-
Solec-Zdrój .....	-	-	-	-	1,0	-
Tuczepy .....	-	-	-	-	-	-
<b>Powiat jędrzejowski .....</b>	<b>16,6</b>	-	-	<b>16,6</b>	<b>2,9</b>	<b>2,9</b>
Gminy miejsko-wiejskie: Urban-rural gminas:						
Jędrzejów .....	2,9	-	-	2,9	0,8	0,8
w tym miasto of which city .....	-	-	-	-	-	-
Małogoszcz .....	1,1	-	-	1,1	-	-
w tym miasto of which city .....	-	-	-	-	-	-
Sędziszów .....	1,7	-	-	1,7	-	-
w tym miasto of which city .....	-	-	-	-	-	-

a Użytków rolnych i nieużytków przeznaczonych do zalesienia w planie zagospodarowania przestrzennego.  
a Agricultural land and wasteland designated for afforestation in land development plan.

TABL. 3 (71). GRUNTY NIELEŚNE ZALESIONE I PRZEZNACZONE DO ZALESIENIA W 2018 R. (cd.)  
NON-FOREST LAND AFFORESTED AND DESIGNATED FOR AFFORESTATION IN 2018 (cont.)

WYSZCZEGÓLNIENIE SPECIFICATION	Zalesienia gruntów nieleśnych <sup>a</sup> Afforestations non-forest land <sup>a</sup>				Powierzchnia gruntów nieleśnych przeznaczonych do zalesienia (stan w dniu 31 grudnia) Non-forest land designated for afforestation (as of 31st December)	
	ogółem grand total	publiczne public		prywatne private	razem total	w tym w zarządzie Lasów Państwowych of which managed by the State Forests
		razem total	w tym w zarządzie Lasów Państwowych of which managed by the State Forests			
		w ha	in ha			
<b>Powiat jędrzejowski (dok.)</b>						
Gminy wiejskie:						
Rural gminas:						
Imielno .....	0,9	-	-	0,9	1,0	1,0
Nagłowice .....	4,1	-	-	4,1	1,1	1,1
Oksa .....	1,3	-	-	1,3	-	-
Słupia .....	-	-	-	-	-	-
Sobków .....	3,3	-	-	3,3	-	-
Wodzisław .....	1,2	-	-	1,2	-	-
<b>Powiat kazimierski .....</b>	<b>0,7</b>	-	-	<b>0,7</b>	-	-
Gminy miejsko-wiejskie:						
Urban-rural gminas:						
Kazimierza Wielka .....	-	-	-	-	-	-
w tym miasto of which city .....	-	-	-	-	-	-
Skalbierz .....	-	-	-	-	-	-
w tym miasto of which city .....	-	-	-	-	-	-
Gminy wiejskie:						
Rural gminas:						
Bejsce .....	-	-	-	-	-	-
Czarnocin .....	0,7	-	-	0,7	-	-
Opatowiec .....	-	-	-	-	-	-

a Użytków rolnych i nieużytków przeznaczonych do zalesienia w planie zagospodarowania przestrzennego.  
a Agricultural land and wasteland designated for afforestation in land development plan.

TABL. 3 (71). GRUNTY NIELEŚNE ZALESIONE I PRZEZNACZONE DO ZALESIENIA W 2018 R. (cd.)  
NON-FOREST LAND AFFORESTED AND DESIGNATED FOR AFFORESTATION IN 2018 (cont.)

WYSZCZEGÓLNIENIE SPECIFICATION	Zalesienia gruntów nieleśnych <sup>a</sup> Afforestations non-forest land <sup>a</sup>				Powierzchnia gruntów nieleśnych przeznaczonych do zalesienia (stan w dniu 31 grudnia) Non-forest land designated for afforestation (as of 31st December)	
	ogółem grand total	publiczne public		prywatne private	razem total	w tym w zarządzie Lasów Państwowych of which managed by the State Forests
		razem total	w tym w zarządzie Lasów Państwowych of which managed by the State Forests			
w ha in ha						
<b>PODREGION SANDOMIERSKO- -JĘDRZEJOWSKI (cd.)</b>						
<b>SUBREGION SANDOMIERSKO- -JĘDRZEJOWSKI (cont.)</b>						
<b>Powiat opatowski .....</b>	-	-	-	-	-	-
Gminy miejsko-wiejskie:						
Urban-rural gminas:						
Opatów .....	-	-	-	-	-	-
w tym miasto of which city .....	-	-	-	-	-	-
Ożarów .....	-	-	-	-	-	-
w tym miasto of which city .....	-	-	-	-	-	-
Gminy wiejskie:						
Rural gminas:						
Baćkowice .....	-	-	-	-	-	-
Iwaniska .....	-	-	-	-	-	-
Lipnik .....	-	-	-	-	-	-
Sadowie .....	-	-	-	-	-	-
Tarłów .....	-	-	-	-	-	-
Wojciechowice .....	-	-	-	-	-	-
<b>Powiat pińczowski .....</b>	<b>11,0</b>	-	-	<b>11,0</b>	-	-
Gminy miejsko-wiejskie:						
Urban-rural gminas:						
Działoszyce .....	1,0	-	-	1,0	-	-
w tym miasto of which city .....	-	-	-	-	-	-
Pińczów .....	3,0	-	-	3,0	-	-
w tym miasto of which city .....	-	-	-	-	-	-

a Użytków rolnych i nieużytków przeznaczonych do zalesienia w planie zagospodarowania przestrzennego.

a Agricultural land and wasteland designated for afforestation in land development plan.

TABL. 3 (71). GRUNTY NIELEŚNE ZALESIONE I PRZEZNACZONE DO ZALESIENIA W 2018 R. (cd.)  
NON-FOREST LAND AFFORESTED AND DESIGNATED FOR AFFORESTATION IN 2018 (cont.)

WYSZCZEGÓLNIENIE SPECIFICATION	Zalesienia gruntów nieleśnych <sup>a</sup> Afforestations non-forest land <sup>a</sup>				Powierzchnia gruntów nieleśnych przeznaczonych do zalesienia (stan w dniu 31 grudnia) Non-forest land designated for afforestation (as of 31st December)	
	ogółem grand total	publiczne public		prywatne private	razem total	w tym w zarządzie Lasów Państwowych of which managed by the State Forests
		razem total	w tym w zarządzie Lasów Państwowych of which managed by the State Forests			
		w ha		in ha		
<b>PODREGION SANDOMIERSKO- -JĘDRZEJOWSKI (cd.)</b>						
<b>SUBREGION SANDOMIERSKO- -JĘDRZEJOWSKI (cont.)</b>						
<b>Powiat pińczowski (dok.)</b>						
Gminy wiejskie:						
Rural gminas:						
Kije .....	4,0	-	-	4,0	-	-
Michałów .....	2,0	-	-	2,0	-	-
Złota .....	1,0	-	-	1,0	-	-
<b>Powiat sandomierski .....</b>	-	-	-	-	-	-
Gmina miejska:						
Urban gmina:						
Sandomierz .....	-	-	-	-	-	-
Gminy miejsko-wiejskie:						
Urban-rural gminas:						
Koprzywnica .....	-	-	-	-	-	-
w tym miasto of which city .....	-	-	-	-	-	-
Zawichost .....	-	-	-	-	-	-
w tym miasto of which city .....	-	-	-	-	-	-

a Użytków rolnych i nieużytków przeznaczonych do zalesienia w planie zagospodarowania przestrzennego.

a Agricultural land and wasteland designated for afforestation in land development plan.

TABL. 3 (71). GRUNTY NIELEŚNE ZALESIONE I PRZEZNACZONE DO ZALESIENIA W 2018 R. (cd.)  
NON-FOREST LAND AFFORESTED AND DESIGNATED FOR AFFORESTATION IN 2018 (cont.)

WYSZCZEGÓLNIENIE SPECIFICATION	Zalesienia gruntów nieleśnych <sup>a</sup> Afforestations non-forest land <sup>a</sup>				Powierzchnia gruntów nieleśnych przeznaczonych do zalesienia (stan w dniu 31 grudnia) Non-forest land designated for afforestation (as of 31st December)	
	ogółem grand total	publiczne public		prywatne private	razem total	w tym w zarządzie Lasów Państwowych of which managed by the State Forests
		razem total	w tym w zarządzie Lasów Państwowych of which managed by the State Forests			
w ha in ha						
<b>PODREGION SANDOMIERSKO- -JĘDRZEJOWSKI (cd.)</b>						
<b>SUBREGION SANDOMIERSKO- -JĘDRZEJOWSKI (cont.)</b>						
<b>Powiat sandomierski (dok.)</b>						
Gminy wiejskie:						
Rural gminas:						
Dwikozy .....	-	-	-	-	-	-
Klimontów .....	-	-	-	-	-	-
Łoniów .....	-	-	-	-	-	-
Obrazów .....	-	-	-	-	-	-
Samborzec .....	-	-	-	-	-	-
Wilczyce .....	-	-	-	-	-	-
<b>Powiat staszowski .....</b>	<b>14,7</b>	-	-	<b>14,7</b>	-	-
Gminy miejsko-wiejskie:						
Urban-rural gminas:						
Osiek .....	-	-	-	-	-	-
w tym miasto of which city .....	-	-	-	-	-	-
Połaniec .....	0,8	-	-	0,8	-	-
w tym miasto of which city .....	-	-	-	-	-	-
Staszów .....	5,4	-	-	5,4	-	-
w tym miasto of which city .....	-	-	-	-	-	-

a Użytków rolnych i nieużytków przeznaczonych do zalesienia w planie zagospodarowania przestrzennego.  
a Agricultural land and wasteland designated for afforestation in land development plan.

TABL. 3 (71). GRUNTY NIELEŚNE ZALESIONE I PRZEZNACZONE DO ZALESIENIA W 2018 R. (dok.)  
NON-FOREST LAND AFFORESTED AND DESIGNATED FOR AFFORESTATION IN 2018 (cont.)

WYSZCZEGÓLNIENIE SPECIFICATION	Zalesienia gruntów nieleśnych <sup>a</sup> Afforestations non-forest land <sup>a</sup>				Powierzchnia gruntów nieleśnych przeznaczonych do zalesienia (stan w dniu 31 grudnia) Non-forest land designated for afforestation (as of 31st December)	
	ogółem grand total	publiczne public		prywatne private	razem total	w tym w zarządzie Lasów Państwowych of which managed by the State Forests
		razem total	w tym w zarządzie Lasów Państwowych of which managed by the State Forests			
		w ha	in ha			
<b>PODREGION SANDOMIERSKO- -JĘDRZEJOWSKI (dok.)</b>						
<b>SUBREGION SANDOMIERSKO- -JĘDRZEJOWSKI (cont.)</b>						
<b>Powiat staszowski (dok.)</b>						
Gminy wiejskie:						
Rural gminas:						
Bogoria .....	5,2	-	-	5,2	-	-
Łubnice .....	2,5	-	-	2,5	-	-
Oleśnica .....	0,9	-	-	0,9	-	-
Rytwiany .....	-	-	-	-	-	-
Szydłów .....	-	-	-	-	-	-
<b>Powiat włoszczowski .....</b>	<b>16,6</b>	-	-	<b>16,6</b>	-	-
Gmina miejsko-wiejska:						
Urban-rural gmina:						
Włoszczowa .....	3,9	-	-	3,9	-	-
w tym miasto of which city .....	-	-	-	-	-	-
Gminy wiejskie:						
Rural gminas:						
Kluczewsko .....	3,9	-	-	3,9	-	-
Krasocin .....	2,5	-	-	2,5	-	-
Moskorzew .....	0,3	-	-	0,3	-	-
Radków .....	-	-	-	-	-	-
Secemin .....	6,0	-	-	6,0	-	-

a Użytków rolnych i nieużytków przeznaczonych do zalesienia w planie zagospodarowania przestrzennego.  
a Agricultural land and wasteland designated for afforestation in land development plan.

TABL. 4 (72). **LASY PRYWATNE I GMINNE W 2018 R.**  
PRIVATE AND GMINA FORESTS IN 2018

WYSZCZEGÓLNIENIE SPECIFICATION	Powierzchnia gruntów leśnych <sup>a</sup> Forest land <sup>a</sup>				Lasy ochronne w % powierzchni gruntów leśnych <sup>a</sup> Protective forests in % of forests land <sup>a</sup>	Odnowienia i zalesienia Renewals and afforestations		Pozyskanie drewna (grubizny) w dam <sup>3</sup> Removals (timber) in dam <sup>3</sup>
	ogółem total	w tym własność of which property of				ogółem total	w tym zalesienia <sup>b</sup> of which afforestation <sup>b</sup>	
		osób fizycznych natural persons	wspólnot gruntowych land co-operatives	gmin gmina				
	w ha	in ha				w ha	in ha	
<b>WOJEWÓDZTWO .....</b> <b>VOIVODSHIP</b>	<b>96254,6</b>	<b>88684,8</b>	<b>6682,9</b>	<b>1122,5</b>	<b>0,9</b>	<b>239,2</b>	<b>79,9</b>	<b>58,7</b>
<b>Podregion (Subregion)</b>								
<b>kielecki .....</b>	<b>44916,7</b>	<b>40679,7</b>	<b>3853,2</b>	<b>596,8</b>	<b>1,9</b>	<b>79,1</b>	<b>11,8</b>	<b>26,1</b>
Powiaty: Powiats:								
kielecki .....	17527,6	15440,9	1790,9	181,2	x	42,0	7,5	11,9
konecki .....	17481,9	15935,9	1466,0	175,8	0,4	0,7	0,7	8,0
ostrowiecki .....	4749,2	4351,0	398,2	64,2	9,4	5,4	3,7	4,8
skarżyski .....	3724,9	3634,7	90,2	72,1	x	31,0	-	0,7
starachowicki .....	1069,2	1069,2	-	18,1	x	-	-	0,6
Miasto na prawach powiatu: City with powiat status:								
Kielce .....	364,0	248,0	108,0	85,4	100,0	-	-	0,1
<b>Podregion (Subregion)</b>								
<b>sandomiersko-jędrzejowski .....</b>	<b>51338,0</b>	<b>48005,1</b>	<b>2829,7</b>	<b>525,7</b>	<b>x</b>	<b>160,2</b>	<b>68,1</b>	<b>32,6</b>
Powiaty: Powiats:								
buski .....	5726,0	5536,0	166,0	70,9	x	28,6	8,6	5,2
jędrzejowski .....	9125,0	7858,0	1176,0	100,1	x	30,6	16,6	13,3
kazimierski .....	653,0	651,0	2,0	6,2	x	0,7	0,7	0,6
opatowski .....	8798,4	8323,6	453,7	28,3	x	-	-	4,0
pińczowski .....	2562,0	2439,0	123,0	19,5	x	33,0	11,0	0,7
sandomierski .....	2460,6	2399,6	61,0	11,3	x	3,1	-	0,4
staszowski .....	6898,0	6395,0	205,0	123,4	x	14,7	14,7	2,6
włoszczowski .....	15115,0	14403,0	643,0	166,1	x	49,6	16,6	5,8

a Stan w dniu 31 grudnia. b Użytków rolnych i nieużytków przeznaczonych do zalesienia w planie zagospodarowania przestrzennego.

a As of 31st December. b Agricultural land and wasteland designated for afforestation in land development plan



## DZIAŁ XI TRANSPORT

### Uwagi ogólne

1. Ogólne dane o długości dróg publicznych obejmują dane o drogach miejskich i zamiejskich o nawierzchni twardej i gruntowej.

2. Drogi publiczne ze względu na funkcje w sieci drogowej dzielą się według przepisów ustawy z dnia 21 marca 1985 r. o drogach publicznych (tekst jednolity: Dz.U. z 2015 r. poz. 460, z późn. zm.) na następujące kategorie: krajowe, wojewódzkie, powiatowe i gminne.

3. Do **dróg powiatowych** zalicza się drogi inne niż podano wcześniej, stanowiące połączenia miast będących siedzibami powiatów z siedzibami gmin i siedzib gmin między sobą.

4. Do **dróg gminnych** zalicza się drogi o znaczeniu lokalnym niezaliczone do innych kategorii, stanowiące uzupełniającą sieć dróg służących miejscowym potrzebom, z wyłączeniem dróg wewnętrznych.

5. Informacje o **pojazdach samochodowych i ciągnikach** zarejestrowanych prezentowane są według Centralnej Ewidencji Pojazdów (CEPiK) prowadzonej przez Ministerstwo Spraw Wewnętrznych i Administracji.

6. Dane Komendy Głównej Policji o **wypadkach drogowych** wygenerowane zostały z systemu Ewidencji Wypadków i Kolidacji. Obejmują zdarzenia mające związek z ruchem pojazdów na drogach publicznych, w wyniku których nastąpiła śmierć lub uszkodzenie ciała osób.

Za **śmiertelną ofiarę wypadku drogowego** uznano osobę zmarłą (w wyniku doznanych obrażeń) na miejscu wypadku lub w ciągu 30 dni.

Za **ranną ofiarę wypadku drogowego** uznano osobę, która doznała obrażeń ciała i otrzymała pomoc lekarską.

7. Dane o wypadkach drogowych ze względu na niedostępność informacji według gmin, zestawiono według zasięgu działania komend policji.

## CHAPTER XI TRANSPORT

### General notes

1. General data on length of public roads include data on urban and non-urban hard surface and unsurfaced roads.

2. On account of functions in a road network public roads are divided, according to the Law on Public Roads dated 21<sup>st</sup> March 1985 (unified text: Journal of Laws 2015 item 460, with later amendments), into following categories: national, regional, district and communal roads.

3. **District roads** include roads other than those mentioned earlier, which link district capital cities with commune capital cities and commune capital cities with other such cities.

4. **Communal roads** include roads with a local significance not included in the other categories, which supplement the network of roads servicing local needs, excluding internal roads.

5. Information on registered **vehicles and tractors** has been presented according to central vehicle register maintained by the Ministry of Interior and Administration.

6. Data of National Police were extracted from Accident and Collision Register. Regarding **road traffic accidents** cover events connected with the movement of vehicles on public roads as a result of which death or injury occurred.

A **road traffic accident fatality** is understood as a person who died (as a result of injuries incurred) at the scene of the accident or within the course of 30 days.

A **road traffic accident injury** is understood as a person who incurred injuries and received medical attention.

7. Data regarding road traffic accidents because of lack of information by gminas are presented by activity of police headquarters.

TABL. 1 (73). **DROGI PUBLICZNE W 2018 R.**

Stan w dniu 31 grudnia  
PUBLIC ROADS IN 2018  
As of 31st December

WYSZCZEGÓLNIENIE SPECIFICATION	Drogi powiatowe District roads				Drogi gminne Communal roads			
	o nawierzchni twardej on hard surface			gruntowe unsurfaced	o nawierzchni twardej on hard surface			gruntowe unsurfaced
	ogółem total	na 100 km <sup>2</sup> per 100 km <sup>2</sup>	z liczby ogółem o nawierz- chni ulepszo- nej of which of total improved		ogółem total	na 100 km <sup>2</sup> per 100 km <sup>2</sup>	z liczby ogółem o nawierz- chni ulepszo- nej of which of total improved	
	w km				in km			
<b>WOJEWÓDZTWO .....</b> <b>VOIVODSHIP</b>	<b>5842,4</b>	<b>49,9</b>	<b>5655,1</b>	<b>357,5</b>	<b>6959,6</b>	<b>59,4</b>	<b>5604,8</b>	<b>2501,7</b>
<b>Podregion (Subregion)</b>								
<b>kielecki .....</b>	<b>2362,7</b>	<b>47,0</b>	<b>2213,3</b>	<b>220,0</b>	<b>2291,9</b>	<b>45,6</b>	<b>2002,9</b>	<b>862,0</b>
Powiaty: Powiats:								
kielecki .....	1018,2	45,3	902,1	106,7	906,7	40,4	758,1	256,4
konecki .....	530,9	46,6	506,6	42,5	318,3	27,9	282,9	241,1
ostrowiecki .....	312,2	50,6	310,8	32,3	469,8	76,1	403,2	198,2
skarżyski .....	170,3	43,1	168,9	16,7	185,3	46,9	163,2	63,1
starachowicki .....	222,5	42,5	216,8	18,1	242,0	46,3	232,2	52,1
Miasto na prawach powiatu: City with powiat status:								
Kielce .....	108,6	98,7	108,1	3,7	169,8	154,4	163,3	51,1
<b>Podregion (Subregion)</b> <b>sandomiersko- jędrzejowski .....</b>	<b>3479,7</b>	<b>52,1</b>	<b>3441,8</b>	<b>137,5</b>	<b>4667,7</b>	<b>69,9</b>	<b>3601,9</b>	<b>1639,7</b>
Powiaty: Powiats:								
buski .....	638,7	66,0	629,5	14,7	760,4	78,6	580,7	280,7
jędrzejowski .....	614,0	48,8	604,8	27,5	486,7	38,7	435,5	66,6
kazimierski .....	292,3	69,3	290,2	15,6	466,3	110,5	311,5	208,2
opatowski .....	474,2	52,1	471,2	10,7	700,2	76,9	591,4	271,8
pińczowski .....	323,8	52,8	319,7	14,0	260,5	42,5	249,9	46,3
sandomierski .....	329,3	48,7	323,0	14,5	777,1	115,0	587,5	331,2
staszowski .....	455,2	49,2	455,2	25,5	908,1	98,2	600,6	344,3
włoszczowski .....	352,2	38,8	348,2	15,0	308,4	34,0	244,8	90,6

Ź r ó d ł o: dane Generalnej Dyrekcji Dróg Krajowych i Autostrad

S o u r c e: data of the General Directorate for National Roads and Motorways

TABL. 2 (74). **POJAZDY SAMOCHODOWE I CIĄGNIKI ZAREJESTROWANE<sup>a</sup> W 2018 R.**

Stan w dniu 31 grudnia

ROAD VEHICLES AND TRACTORS IN VEHICLE REGISTER<sup>a</sup> IN 2018

As of 31st December

WYSZCZEGÓLNIENIE SPECIFICATION	Ogółem Total	W tym Of which				
		samochody osobowe passenger cars	autobusy busses	samochody ciężarowe i ciągniki siodłowe <sup>b</sup> lorries and road tractors <sup>b</sup>	ciągniki balastowe i rolnicze balast and agricultural tractors	motocykle motorcycles
<b>WOJEWÓDZTWO .....</b> <b>VOIVODSHIP</b>	<b>1010002</b>	<b>706786</b>	<b>4944</b>	<b>141858</b>	<b>98175</b>	<b>50998</b>
<b>Podregion (Subregion)</b>						
<b>kielecki .....</b>	<b>557155</b>	<b>416011</b>	<b>3128</b>	<b>79990</b>	<b>28484</b>	<b>25144</b>
Powiaty: Powiats:						
kielecki .....	173370	120107	1211	28328	13929	8631
konecki .....	59099	43996	245	7378	3645	3354
ostrowiecki .....	68074	52575	289	6757	4684	3360
skarżyski .....	50338	38459	396	7290	939	2604
starachowicki .....	71750	53663	355	9688	4375	3160
Miasto na prawach powiatu: City with powiat status:						
Kielce .....	134524	107211	632	20549	912	4035
<b>Podregion (Subregion)</b> <b>sandomiersko- jędrzejowski .....</b>	<b>452847</b>	<b>290775</b>	<b>1816</b>	<b>61868</b>	<b>69691</b>	<b>25854</b>
Powiaty: Powiats:						
buski .....	67973	42192	297	10665	10028	4290
jędrzejowski .....	71939	48217	226	7769	11437	3826
kazimierski .....	37123	22084	256	6322	6695	1524
opatowski .....	52132	33777	121	5341	9657	2986
pińczowski .....	37596	23510	194	5534	6213	1888
sandomierski .....	79797	47524	276	14784	12349	4437
staszowski .....	68288	47438	280	7564	7866	4703
włoszczowski .....	37999	26033	166	3889	5446	2200

a Bez trolejbusów. b Łącznie z samochodami ciężarowo-osobowymi.

Źródło: dane Ministerstwa Spraw Wewnętrznych i Administracji

a Excluding trolleybuses. b Including vans.

Source: data of the Ministry of Interior and Administration

TABL. 3 (75). **WYPADKI DROGOWE<sup>a</sup> I ICH OFIARY W 2018 R.**  
 ROAD TRAFFIC ACCIDENTS<sup>a</sup> AND THEIR CASUALTIES IN 2018

WYSZCZEGÓLNIENIE SPECIFICATION	Wypadki Accidents	Ofiary wypadków Road traffic casualties	
		śmiertelne fatalities	ranni injured
<b>WOJEWÓDZTWO .....</b>	<b>1201</b>	<b>127</b>	<b>1450</b>
<b>VOIVODSHIP</b>			
<b>Podregion (Subregion)</b>			
<b>kielecki .....</b>	<b>775</b>	<b>74</b>	<b>937</b>
Powiaty: Powiats:			
kielecki .....	291	32	376
konecki .....	65	15	78
ostrowiecki .....	45	7	41
skarżyski .....	42	3	56
starachowicki .....	76	14	79
Miasto na prawach powiatu: City with powiat status:			
Kielce .....	256	3	307
<b>Podregion (Subregion)</b>			
<b>sandomiersko-jędrzejowski .....</b>	<b>426</b>	<b>53</b>	<b>513</b>
Powiaty: Powiats:			
buski .....	33	8	30
jędrzejowski .....	113	10	137
kazimierski .....	24	3	33
opatowski .....	65	10	81
pińczowski .....	33	5	37
sandomierski .....	77	9	108
staszowski .....	45	3	47
włoszczowski .....	36	5	40

a Zarejestrowane przez Policję.

Źródło: dane Komendy Głównej Policji.

a Registered by the Police.

Source: data of the National Police Headquarters.

## DZIAŁ XII HANDEL

### Uwagi ogólne

**1. Targowiska** są to wyodrębnione tereny i budowle (place, ulice, hale targowe) ze stałymi lub sezonowymi punktami sprzedaży drobno-detalicznej lub urządzeniami przeznaczonymi do prowadzenia handlu w wyznaczone dni tygodnia lub codziennie (bazaary).

**2. Za targowiska sezonowe** należy uznać te place i ulice, gdzie uruchamiane są na okres do 6 miesięcy punkty handlowe, w związku ze wzmożonym ruchem nabywców (np. nadmorski ruch urlopowy) i działalność ta jest ponawiana w kolejnych sezonach.

## CHAPTER XII TRADE

### General notes

**1. Marketplaces** are specific areas and structures (squares, streets, market halls) with permanent or seasonal outlets for small-scale retail sales or with facilities designated for conducting trade on specific days of the week or weekly (bazaars).

**2. Seasonal marketplaces** are those squares and streets where trade outlets conduct activity for a period of 6 months, in connection with increased demand from buyers (e.g., holiday seaside demand) and this activity is repeated in successive seasons.

TABL. 1 (76). TARGOWISKA W 2018 R.

Stan w dniu 31 grudnia

MARKETPLACES IN 2018

As of 31st December

WYSZCZEGÓLNIENIE SPECIFICATION	Targowiska stałe Permanent marketplaces						Targowiska sezonowe <sup>a</sup> (w ciągu roku) Seasonal marketplaces <sup>a</sup> (during the year)	Roczne wpływy z opłaty targowej w tys. zł Annual receipts from market-place fees in thousand PLN
	liczba number		powierzchnia w m <sup>2</sup> area m <sup>2</sup>		stałe punkty sprzedaży drobnodetalicznej permanent small-retail sales outlets			
	ogółem total	w tym z przewagą sprzedaży drobnodetalicznej of which with predominance of small-retail sales	ogółem total	w tym sprzedażowa of which sales area	ogółem total	w tym na targowiskach czynnych codziennie of which at market-places opened daily		
<b>WOJEWÓDZTWO .....</b>	<b>75</b>	<b>73</b>	<b>783406</b>	<b>579047</b>	<b>2633</b>	<b>627</b>	<b>386</b>	<b>12837,7</b>
<b>VOIVODSHIP</b>								
<b>Podregion (Subregion)</b>								
<b>kielecki .....</b>	<b>29</b>	<b>28</b>	<b>391429</b>	<b>267642</b>	<b>1836</b>	<b>420</b>	<b>373</b>	<b>5128,6</b>
Powiaty: Powiats:								
kielecki .....	14	13	245571	172043	166	40	15	896,7
konecki .....	7	7	50738	45193	336	124	29	645,5
ostrowiecki .....	3	3	55848	23356	877	56	1	1211
skarżyski .....	2	2	17156	15756	347	120	3	854,2
starachowicki .....	2	2	19198	10664	100	70	5	1387,7
Miasto na prawach powiatu: City with powiat status:								
Kielce .....	1	1	2918	630	10	10	320	133,5
<b>Podregion (Subregion)</b>								
<b>sandomiersko- jędrzejowski .....</b>	<b>46</b>	<b>45</b>	<b>391977</b>	<b>311405</b>	<b>797</b>	<b>207</b>	<b>13</b>	<b>7709,1</b>
Powiaty: Powiats:								
buski .....	9	9	43019	35859	90	44	2	179,7
jędrzejowski .....	7	6	24645	22030	12	2	2	579,4
kazimierski .....	5	5	31049	31049	30	-	1	95,6
opatowski .....	7	7	54549	41751	99	91	1	232,2
pińczowski .....	3	3	34278	34278	2	-	2	229,6
sandomierski .....	7	7	116582	87978	73	59	4	5806,5
staszowski .....	7	7	71050	41655	491	11	1	442,8
włoszczowski .....	1	1	16805	16805	-	-	-	143,3

<sup>a</sup> Liczba targowisk lub miejsc wyznaczonych na ulicach i placach uruchamianych okresowo  
a Number of marketplaces or places located on streets and squares open periodically

## DZIAŁ XIII FINANSE PUBLICZNE

### Uwagi ogólne

**1. Finanse publiczne** obejmują procesy związane z gromadzeniem środków publicznych oraz ich rozdysponowaniem.

Podstawę prawną określającą te procesy od 1 stycznia 2010 r. stanowi ustawa z dnia 27 sierpnia 2009 r. o finansach publicznych (tekst jednolity Dz. U. 2019 poz. 869) i przepisy wprowadzające ustawę o finansach publicznych (Dz. U. 2009 Nr 157, poz. 1241).

W przypadku gospodarki finansowej jednostek samorządu terytorialnego podstawę prawną stanowi również:

- ustawa z dnia 8 marca 1990 r. o samorządzie gminnym (tekst jednolity Dz. U. 2019 poz. 506),
- ustawa z dnia 5 czerwca 1998 r. o samorządzie powiatowym (tekst jednolity Dz. U. 2019 poz. 511),
- ustawa z dnia 5 czerwca 1998 r. o samorządzie województwa (tekst jednolity Dz. U. 2019 poz. 512),
- ustawa z dnia 13 listopada 2003 r. o dochodach jednostek samorządu terytorialnego (tekst jednolity Dz. U. 2018 poz. 1530),
- rozporządzenie Ministra Finansów z dnia 16 stycznia 2014 r. w sprawie sprawozdawczości budżetowej (Dz. U. 2016 poz. 1015),
- rozporządzenie Ministra Finansów z dnia 2 marca 2010 r. w sprawie szczegółowej klasyfikacji dochodów, wydatków, przychodów i rozchodów oraz środków pochodzących ze źródeł zagranicznych (tekst jednolity Dz. U. 2014 poz. 1053).

**2.** Prezentowane w publikacji dane obejmują informacje dotyczące dochodów, wydatków i wyniku jednostek samorządu terytorialnego, z uwzględnieniem dotacji celowych z budżetu państwa oraz subwencji ogólnej z budżetu państwa.

## CHAPTER XIII PUBLIC FINANCE

### General notes

1. Public finances cover the processes connected with accumulation and allocation of public funds.

The legal basis defining these processes since 1st January 2010 is provided by the Law of 27th August 2009 on Public Finances (uniform text Journal of Laws 2019 item 869, with later amendments) and regulations implementing the Law on Public Finances (Journal of Laws 2009 No. 157, item 1241).

In the case of the financial management of local governments, the legal basis is provided also by the following:

- the Law of 8th March 1990 on Gmina Local Government (uniform text Journal of Laws 2019 item 506),
- the Law of 5th June 1998 on Powiat Local Government (uniform text Journal of Laws 2019 item 511),
- the Law of 5th June 1998 on Voivodship Local Government (uniform text Journal of Laws 2019 item 512),
- the Law of 13th November 2003 on Incomes of Local Government Units (uniform text Journal of Laws 2018, item 1530),
- the Minister of Finances Regulation of 16 January 2014 on Budgetary Reporting (Journal of Laws 2016 item 1015),
- the Minister of Finances Regulation of 2 March 2010 on Detailed Classification of Incomes, Expenses, Revenues and Expenditures, and Funds from Foreign Resources (Journal of Laws 2014 item 1053).

**2.** Data presented in publication covers information on revenues, expenditures and budgets results of local government units, taking into account the targeted grants from the state budget, general subvention from the state budget.

### 3. Na dochody jednostek samorządu terytorialnego składają się:

- 1) dochody własne, tj.:
  - a) udziały w podatkach stanowiących dochód budżetu państwa (tj. podatek dochodowy od osób prawnych i osób fizycznych),
  - b) wpływy z podatków oraz opłat ustalanych i pobieranych na podstawie odrębnych ustaw, w tym podatek od nieruchomości, podatek rolny, leśny, podatek od środków transportowych, podatek od czynności cywilnoprawnych, opłata skarbową, opłata eksploatacyjna, opłata targowa,
  - c) dochody z majątku, np. dochody z najmu i dzierżawy,
  - d) środki na dofinansowanie własnych zadań, z innych źródeł;
- 2) dotacje:
  - a) celowe z budżetu państwa na zadania: z zakresu administracji rządowej, własne, realizowane na podstawie porozumień z organami administracji rządowej,
  - b) przekazane w ramach programów finansowanych z udziałem środków europejskich oraz innych środków zagranicznych nie podlegających zwrotowi oraz płatności z budżetu środków europejskich,
  - c) otrzymane z funduszy celowych,
  - d) pozostałe dotacje, w tym realizowane na podstawie porozumień między jednostkami samorządu terytorialnego;
- 3) subwencja ogólna z budżetu państwa, która składa się z części: wyrównawczej, oświatowej, rekompensującej, równoważącej i regionalnej.

### 4. Wydatki jednostek samorządu terytorialnego dzielą się na majątkowe (w tym inwestycyjne) i bieżące, do których zalicza się m.in.:

- wydatki na wynagrodzenia (wraz z pochodnymi),
- wydatki na zakup materiałów i usług,
- dotacje m.in. dla jednostek organizacyjno-prawnych działających w budżetach jednostek samorządu terytorialnego,
- wydatki na obsługę długu,
- wydatki z tytułu udzielenia poręczeń i gwarancji.

### 3. Revenues of local government units comprise:

- 1) own revenue, i.e.:
  - a) share in taxes which make the revenue of state budget (i.e.: corporate and personal income taxes),
  - b) receipts from charges and taxes established and collected on the basis of separate acts, including the tax on real estate, the agricultural tax, forest tax, the tax on means of transport, the tax on civil law transactions, stamp duty, royalties for mineral exploration and market-place stall trading fee,
  - c) revenue from property, e.g. income from renting and leasing,
  - d) funds for the additional financing of own tasks from other sources;
- 2) grants:
  - a) targeted grants from the state budget for: government administration-related tasks, own tasks, task fulfilled on the basis of agreements with bodies of the government administration,
  - b) provided under programmes financed from European funds and other not reimbursable foreign funds and payments from the budget of European funds,
  - c) received from the appropriated funds,
  - d) other grants, including allocations based on agreements with bodies of the government administration;
- 3) general subvention from the state budget, consisting of the following parts: equalisation, educational, compensatory, balancing and regional.

### 4. Expenditures of local government units are divided into: property-related (including investment-related) and current expenditures, such as:

- expenditures on wages and salaries (including derivatives),
- expenditures on the purchase of materials and services,
- grants, among others, for organisational and legal units operating within local government units budgets,
- expenditures on debt servicing,
- expenditures related to granting endorsements and guarantees.



Uwaga do tablic 1-4

W danych o dochodach i wydatkach budżetów gmin nie uwzględniono budżetów gmin mających status miasta na

Note to tables 1-4

The budgets of gminas which are also cities with powiat status were not included in the data regarding revenue and

TABL. 1 (77). DOCHODY BUDŻETÓW GMIN WEDŁUG RODZAJÓW W 2018 R.

REVENUE OF GMINAS BUDGETS BY TYPE IN 2018

Lp. No.	WYSZCZEGÓLNIENIE SPECIFICATION	Ogółem Grand total	W tym						
			dochody własne						
			razem total	w tym					
				udziały w podatkach stanowiących dochód budżetu państwa share in income from taxes comprising state budget revenue				podatek od nierucho- mości tax on real estate	podatek rolny agricul- tural tax
				razem total	w podatku dochodowym od in				
osób prawnych corporate income tax	osób fizycznych personal income tax								
							w tys. zł		
1	<b>WOJEWÓDZTWO .....</b> <b>VOIVODSHIP</b>	<b>4549453,1</b>	<b>1624382,3</b>	<b>684506,7</b>	<b>25645,2</b>	<b>658861,5</b>	<b>439697,9</b>	<b>57894,1</b>	
	<b>PODREGION (SUBREGION)</b> <b>KIELECKI</b>								
	<b>Powiat kielecki</b>								
	Gminy miejsko-wiejskie:								
	Urban-rural gminas:								
2	Bodzentyn .....	55884,9	12576,3	6220,0	9,4	6210,6	2075,3	585,0	
3	Chęciny .....	68990,5	24432,9	11068,8	139,1	10929,7	5355,0	279,8	
4	Chmielnik .....	60040,8	15638,4	6324,3	129,7	6194,7	4407,6	601,8	
5	Daleszyce .....	75442,8	25123,0	10010,8	62,9	9947,9	4793,6	233,8	
6	Łagów .....	34257,7	11281,6	2871,6	57,1	2814,5	2218,8	462,1	
7	Morawica .....	89419,8	37826,6	16442,9	590,5	15852,4	9473,3	365,0	
	Gminy wiejskie: Rural gminas:								
8	Bielinesy .....	49307,2	9914,5	5539,6	20,4	5519,2	608,1	191,2	
9	Górno .....	68826,9	15110,2	7931,2	110,4	7820,8	2289,6	282,0	
10	Łopuszno .....	43346,2	9534,0	4457,9	50,5	4407,4	1463,3	200,0	
11	Masiów .....	49410,4	21803,4	11671,2	76,1	11595,0	5837,0	295,0	
12	Miedziana Góra .....	50784,2	17741,1	9936,2	70,3	9865,9	2813,2	142,6	
13	Mniów .....	42279,4	7073,7	3420,1	3,6	3416,4	1455,2	155,4	

prawach powiatu, które zostały ujęte w dochodach i wydatkach powiatów i miast na prawach powiatu.

expenditure of gminas budgets. They are included in revenue and expenditure of powiats and cities with powiat status.

Of which										Lp. No.
own revenue					dotacje celowe z budżetu państwa targeted grants from the state budget			subwencja ogólna z budżetu państwa general subvention from the state budget		
of which					razem total	w tym of which		razem total	w tym część oświatowa which educa- tional part	
podatek od środków transportowych tax on means of transport	podatek od czynności cywilno- prawnych tax on civil law transac- tions	opłata skarbową stamp duty	dochody z majątku revenue from property	wpływy z usług revenue from services		na zadania z zakresu adminis- tracji rządowej for govern- ment admini- stration tasks	na zadania własne for own tasks			
in thousand PLN										
32377,7	29650,8	5805,7	59408,6	68457,3	1419802,2	1179947,5	237828,4	1194689,8	785247,2	1
1070,5	281,8	29,3	62,2	18,3	16684,0	14584,0	2100,0	18238,9	10169,8	2
722,3	298,5	50,2	390,1	1860,5	19207,4	15810,8	3374,6	15579,6	11108,4	3
273,4	278,9	45,2	436,1	274,5	23523,4	15369,2	8148,2	14402,8	9583,4	4
4656,4	907,7	59,8	1920,0	174,1	23471,5	20118,3	3353,2	19164,6	14501,3	5
195,0	156,5	23,6	1525,1	212,5	11841,3	10183,6	1654,7	9473,4	6538,4	6
851,4	1282,3	54,0	2056,4	98,4	26563,8	20919,2	5644,6	16216,0	15890,3	7
626,9	210,3	35,0	67,5	962,6	18438,8	15174,3	3208,4	18232,9	9938,1	8
690,1	615,1	37,2	106,5	701,4	24087,1	20836,3	3220,9	22309,9	13873,5	9
651,0	324,5	28,9	70,6	423,6	14565,0	12660,7	1904,3	15632,6	8209,1	10
206,7	477,1	24,7	561,3	434,2	15094,3	13348,7	1739,6	6920,7	6897,1	11
468,1	540,6	32,0	82,7	1206,4	14078,4	11950,1	2128,3	12501,0	9614,5	12
199,3	151,2	29,1	139,1	272,1	15114,7	13871,2	1243,5	16094,8	7742,9	13

TABL. 1 (77). DOCHODY BUDŻETÓW GMIN WEDŁUG RODZAJÓW W 2018 R. (cd.)  
REVENUE OF GMINAS BUDGETS BY TYPE IN 2018 (cont.)

Lp. No.	WYSZCZEGÓLNIENIE SPECIFICATION	Ogółem Grand total	W tym						
			dochody własne						
			razem total	w tym					
				udziały w podatkach stanowiących dochód budżetu państwa share in income from taxes comprising state budget revenue				podatek od nierucho- mości tax on real estate	podatek rolny agricul- tural tax
				razem total	w podatku dochodowym od in				
osób prawnych corporate income tax	osób fizycznych personal income tax								
w tys. zł									
<b>PODREGION KIELECKI (cd.)</b>									
<b>SUBREGION KIELECKI (cont.)</b>									
<b>Powiat kielecki (dok.)</b>									
Gminy wiejskie (dok.):									
Rural gminas (cont.):									
14	Nowa Słupia .....	43314,6	10873,8	5606,7	27,9	5578,7	988,0	411,6	
15	Piekoszów .....	69487,5	26661,5	11269,8	526,9	10742,9	7701,6	291,8	
16	Pierzchnica .....	21004,1	5193,8	1938,9	16,3	1922,6	1227,5	319,4	
17	Raków .....	26221,2	6775,5	2440,6	2,6	2438,0	958,3	342,3	
18	Sitkówka-Nowiny .....	63459,4	39065,9	9609,5	2014,1	7595,3	19925,2	40,2	
19	Strawczyn .....	50905,0	13930,8	5245,3	11,6	5233,7	4565,8	284,8	
20	Zagnańsk .....	50250,6	20815,1	10938,9	318,7	10620,2	4836,1	122,9	
<b>Powiat konecki</b>									
Gminy miejsko-wiejskie:									
Urban-rural gminas:									
21	Końskie .....	135146,6	67273,5	28175,5	964,4	27211,1	21303,8	403,7	
22	Radoszyce .....	41674,8	6397,4	3256,7	21,1	3235,6	1057,1	225,0	
23	Stąporków .....	61515,3	17695,4	9140,3	264,4	8876,0	4651,5	132,4	
Gminy wiejskie: Rural gminas:									
24	Falków .....	21642,1	5101,4	1920,1	30,5	1889,6	981,9	159,7	
25	Gowarczów .....	18534,7	4295,4	2010,1	4,3	2005,8	804,4	205,7	
26	Ruda Maleniecka .....	14312,3	3802,7	1476,9	14,1	1462,8	762,8	100,8	
27	Słupia Konecka .....	15522,0	2988,7	1207,0	1,8	1205,2	621,9	202,9	
28	Smyków .....	19512,3	3576,0	1411,9	7,6	1404,3	560,1	60,8	

Of which										Lp. No.
own revenue					dotacje celowe z budżetu państwa targeted grants from the state budget			subwencja ogólna z budżetu państwa general subvention from the state budget		
of which					razem total	w tym of which		razem total	w tym część oświatowa which educa- tional part	
podatek od środków transporto- wych tax on means of transport	podatek od czynności cywilno- prawnych tax on civil law transac- tions	opłata skarbowa stamp duty	dochody z majątku revenue from property	wpływy z usług revenue from services		na zadania z zakresu adminis- tracji rządowej for govern- ment admini- stration tasks	na zadania własne for own tasks			
in thousand PLN										
103,1	150,5	28,8	239,3	1249,4	13805,0	11886,3	1906,7	15445,8	9053,1	14
563,3	814,0	45,5	173,5	255,0	21812,7	19148,0	2664,7	17279,0	16714,5	15
220,5	139,9	15,6	279,2	269,9	6983,0	6277,1	706,0	8177,0	4599,8	16
92,5	170,9	28,4	148,1	1415,5	9698,9	7709,6	1989,2	9397,4	4375,9	17
256,1	267,3	21,9	472,6	1047,8	8690,7	7615,8	1074,9	9319,0	8776,5	18
413,3	258,8	29,5	142,9	284,1	16310,1	14127,3	2172,9	13995,5	9383,8	19
197,5	350,5	40,5	465,7	895,2	13500,7	11336,9	2150,8	13554,6	9960,2	20
901,0	1094,2	389,2	6215,5	473,1	41716,2	35750,7	5912,6	24060,0	23625,7	21
233,5	111,5	24,1	127,4	244,7	13789,6	12212,5	1577,1	17601,8	9071,7	22
337,6	370,5	55,3	207,4	252,2	19548,8	17097,7	2448,1	18471,1	9289,8	23
63,4	72,6	14,4	27,8	760,3	6245,1	5662,3	582,8	7859,0	3780,7	24
9,9	85,7	13,6	59,0	550,3	6431,0	5565,7	857,3	7725,2	3693,2	25
26,5	55,6	9,6	123,4	133,1	4355,8	3705,4	647,4	4729,3	2291,0	26
50,0	34,1	9,6	34,6	326,8	5138,6	4557,7	577,9	5920,9	2785,7	27
113,5	62,2	9,3	127,7	534,1	6697,2	5509,1	1188,1	6998,4	3294,0	28

TABL. 1 (77). DOCHODY BUDŻETÓW GMIN WEDŁUG RODZAJÓW W 2018 R. (cd.)  
REVENUE OF GMINAS BUDGETS BY TYPE IN 2018 (cont.)

Lp. No.	WYSZCZEGÓLNIENIE SPECIFICATION	Ogółem Grand total	W tym					
			dochody własne					
			razem total	w tym				
				udziały w podatkach stanowiących dochód budżetu państwa share in income from taxes comprising state budget revenue			podatek od nierucho- mości tax on real estate	podatek rolny agricul- tural tax
				w podatku dochodowym od in				
razem total	osób prawnych corporate income tax	osób fizycznych personal income tax						
w tys. zł								
<b>PODREGION KIELECKI (cd.)</b>								
<b>SUBREGION KIELECKI (cont.)</b>								
<b>Powiat ostrowiecki</b>								
Gmina miejska: Urban gmina:								
29	Ostrowiec Świętokrzyski .....	255133,9	128234,8	58232,0	2957,2	55274,8	42885,4	89,7
Gminy miejsko-wiejskie:								
Urban-rural gminas:								
30	Ćmielów .....	27796,9	7458,0	3405,6	7,8	3397,8	1946,3	697,3
31	Kunów .....	40686,1	12115,3	5594,5	67,4	5527,1	3144,6	517,7
Gminy wiejskie: Rural gminas:								
32	Bałtów .....	20463,5	4841,7	1979,4	4,0	1975,4	860,8	323,9
33	Bodzechów .....	66611,4	19870,5	9337,1	47,6	9289,5	3382,8	758,6
34	Waśniów .....	36135,9	6709,3	2292,6	3,8	2288,9	544,0	1229,9
<b>Powiat skarżyski</b>								
Gmina miejska: Urban gmina:								
35	Skarżysko-Kamienna .....	162945,5	84102,9	40116,4	2425,5	37690,9	23243,0	136,1
Gmina miejsko-wiejska:								
Urban-rural gmina:								
36	Suchedniów .....	42378,3	18565,7	7513,8	140,4	7373,4	4326,0	46,1
Gminy wiejskie: Rural gminas:								
37	Bliżyn .....	32109,6	21452,1	4975,3	2,0	4973,2	1423,6	54,0
38	Łączna .....	20465,9	8723,6	2945,5	17,4	2928,1	1327,8	124,7
39	Skarżysko Kościelne .....	22213,8	5668,2	3788,1	13,3	3774,8	2031,8	112,3

Of which										
own revenue					dotacje celowe z budżetu państwa targeted grants from the state budget			subwencja ogólna z budżetu państwa general subvention from the state budget		
of which					razem total	w tym of which		razem total	w tym część oświatowa which educa- tional part	Lp. No.
podatek od środków transportowych tax on means of transport	podatek od czynności cywilno- prawnych tax on civil law transac- tions	opłata skarbową stamp duty	dochody z majątku revenue from property	wpływy z usług revenue from services		na zadania z zakresu adminis- tracji rządowej for govern- ment admini- stration tasks	na zadania własne for own tasks			
in thousand PLN										
1042,2	2209,1	510,8	4184,7	2406,1	75274,5	65743,5	9509,0	39408,5	38120,0	29
50,9	104,1	21,0	63,2	31,2	8797,3	7761,1	1036,2	9902,7	4619,0	30
149,5	238,1	20,5	182,8	245,2	14387,8	11266,3	3121,6	11437,4	4563,3	31
81,9	61,7	14,5	201,4	639,6	5352,2	4338,2	1014,0	4485,8	2034,7	32
179,9	362,1	14,4	321,0	2883,4	16175,3	13964,7	2210,6	15680,3	5575,9	33
79,2	98,2	21,8	44,2	651,5	11549,9	9481,6	2068,3	12458,1	6158,1	34
744,5	1482,9	388,2	5811,1	1680,6	48118,9	40594,8	7426,7	27533,8	22037,2	35
97,3	306,3	30,6	216,7	4244,0	10277,3	8989,6	1287,6	8488,5	5101,9	36
46,2	201,6	20,9	108,1	514,2	9296,8	8002,0	1287,8	10564,2	4386,9	37
107,0	78,8	12,5	54,2	-	6894,6	6162,9	731,8	6212,3	4137,7	38
31,1	90,9	15,3	138,5	155,5	7498,6	6040,6	1458,0	7488,0	4520,7	39

TABL. 1 (77). DOCHODY BUDŻETÓW GMIN WEDŁUG RODZAJÓW W 2018 R. (cd.)  
REVENUE OF GMINAS BUDGETS BY TYPE IN 2018 (cont.)

Lp. No.	WYSZCZEGÓLNIENIE SPECIFICATION	Ogółem Grand total	W tym						
			dochody własne						
			razem total	w tym					
				udziały w podatkach stanowiących dochód budżetu państwa share in income from taxes comprising state budget revenue				podatek od nierucho- mości tax on real estate	podatek rolny agricul- tural tax
				w podatku dochodowym od in		osób prawnych corporate income tax	osób fizycznych personal income tax		
razem total									
w tys. zł									
	<b>PODREGION KIELECKI (dok.) SUBREGION KIELECKI (cont.)</b>								
	<b>Powiat starachowicki</b>								
	Gmina miejska: Urban gmina:								
40	Starachowice .....	201292,1	101879,6	44512,9	1885,6	42627,2	32763,5	32,9	
	Gmina miejsko-wiejska:								
	Urban-rural gmina:								
41	Wąchock .....	26235,7	8659,2	4796,4	278,7	4517,8	2319,9	173,4	
	Gminy wiejskie: Rural gminas:								
42	Brody .....	46802,0	11301,5	6478,6	45,6	6432,9	2520,6	159,0	
43	Mirzec .....	40719,1	9803,2	4771,7	22,0	4749,7	1751,8	402,7	
44	Pawłów .....	74573,1	13209,7	7190,9	41,5	7149,3	1340,9	849,3	
	<b>PODREGION (SUBREGION) SANDOMIERSKO- JĘDRZEJOWSKI</b>								
	<b>Powiat buski</b>								
	Gminy miejsko-wiejskie:								
	Urban-rural gminas:								
45	Busko-Zdrój .....	142512,7	63341,9	28646,7	1111,3	27535,4	16716,0	1528,3	
46	Stąpnica .....	34043,9	8544,1	3489,9	9,5	3480,4	1361,7	784,0	
47	Wiślica .....	23381,8	6089,6	1882,8	2,5	1880,3	1361,9	816,0	
	Gminy wiejskie: Rural gminas:								
48	Gnojno .....	19338,1	4190,6	1667,1	1,7	1665,4	682,2	472,1	
49	Nowy Korczyn .....	28548,1	6337,5	2010,4	1,5	2008,9	1130,1	899,6	
50	Pacanów .....	34638,5	8567,7	3405,1	17,3	3387,9	972,2	1227,3	

Of which											Lp. No.
own revenue					dotacje celowe z budżetu państwa targeted grants from the state budget			subwencja ogólna z budżetu państwa general subvention from the state budget			
of which					razem total	w tym of which		razem total	w tym część oświatowa which educa- tional part		
podatek od środków transporto- wych tax on means of transport	podatek od czynności cywilno- prawnych tax on civil law transac- tions	opłata skarbowa stamp duty	dochody z majątku revenue from property	wpływy z usług revenue from services		na zadania z zakresu adminis- tracji rządowej for govern- ment admini- stration tasks	na zadania własne for own tasks				
in thousand PLN											
704,9	1879,0	386,6	9603,7	1911,7	63239,3	47705,8	15530,9	29586,9	28717,5	40	
187,8	189,0	21,0	77,1	6,5	8950,8	7027,1	1923,8	8130,8	5022,7	41	
173,5	253,6	28,6	185,7	-	18415,3	12489,3	5924,5	14952,7	8172,7	42	
112,6	145,3	21,4	79,7	193,8	12129,0	9307,8	2771,2	13926,4	7910,8	43	
470,0	262,0	42,4	188,3	24,3	25098,6	22296,1	2795,5	25227,3	14864,0	44	
1219,0	1454,4	351,3	2706,9	942,0	42568,8	30220,6	12312,2	25070,5	21582,7	45	
191,2	155,6	24,4	86,7	1362,8	10519,2	9785,0	731,3	11013,5	5632,9	46	
55,5	117,1	14,8	51,0	1163,8	7856,4	6552,9	1298,5	9014,3	3994,3	47	
113,8	80,7	11,4	38,1	539,6	8006,7	5848,0	2156,7	7059,3	3324,1	48	
125,3	72,8	17,7	62,0	1066,0	10976,3	7102,8	3859,5	8232,6	3639,6	49	
122,6	144,3	23,6	84,7	1250,8	12456,8	9182,0	3268,2	11323,7	6070,8	50	



TABL. 1 (77). DOCHODY BUDŻETÓW GMIN WEDŁUG RODZAJÓW W 2018 R. (cd.)  
REVENUE OF GMINAS BUDGETS BY TYPE IN 2018 (cont.)

Lp. No.	WYSZCZEGÓLNIENIE SPECIFICATION	Ogółem Grand total	W tym						
			dochody własne						
			razem total	w tym					
				udziały w podatkach stanowiących dochód budżetu państwa share in income from taxes comprising state budget revenue				podatek od nierucho- mości tax on real estate	podatek rolny agricul- tural tax
				razem total	w podatku dochodowym od in				
osób prawnych corporate income tax	osób fizycznych personal income tax								
w tys. zł									
<b>PODREGION SANDOMIERSKO- -JĘDRZEJOWSKI (cd.)</b>									
<b>SUBREGION SANDOMIERSKO- -JĘDRZEJOWSKI (cont.)</b>									
<b>Powiat buski (dok.)</b>									
Gminy wiejskie (dok.):									
Rural gminas (cont.):									
51	Solec-Zdrój .....	27636,1	7619,4	2438,8	130,4	2308,4	1150,9	457,9	
52	Tuczepy .....	17085,9	7217,1	1815,0	101,5	1713,5	3779,0	300,3	
<b>Powiat jędrzejowski</b>									
Gminy miejsko-wiejskie:									
Urban-rural gminas:									
53	Jędrzejów .....	109697,0	43702,7	20989,2	968,3	20020,9	11529,0	1343,2	
54	Małogoszcz .....	49854,0	20033,7	6972,4	562,1	6410,2	7873,0	225,1	
55	Sędziszów .....	54647,9	21048,6	9011,2	292,2	8719,0	5764,3	1081,7	
Gminy wiejskie: Rural gminas:									
56	Imielno .....	21886,0	5811,8	1559,5	52,9	1506,6	617,9	629,7	
57	Nagłowice .....	21847,2	5481,4	1878,5	1,8	1876,7	931,2	737,6	
58	Oksa .....	19609,6	3942,8	1570,4	2,1	1568,3	601,7	390,5	
59	Słupia .....	20846,9	4887,7	1848,4	11,1	1837,4	700,9	780,3	
60	Sobków .....	37261,0	9219,7	4398,4	58,9	4339,5	1986,4	491,7	
61	Wodzisław .....	28813,2	8360,9	2998,2	23,2	2975,1	1233,1	1252,6	

Of which										
own revenue					dotacje celowe z budżetu państwa targeted grants from the state budget			subwencja ogólna z budżetu państwa general subvention from the state budget		
of which					razem total	w tym of which		razem total	w tym część oświatowa which educational part	Lp. No.
podatek od środków transportowych tax on means of transport	podatek od czynności cywilno- prawnych tax on civil law transac- tions	opłata skarbową stamp duty	dochody z majątku revenue from property	wpływy z usług revenue from services		na zadania z zakresu adminis- tracji rządowej for govern- ment admini- stration tasks	na zadania własne for own tasks			
in thousand PLN										
120,4	83,4	17,2	151,4	2003,6	7804,8	6695,9	1108,4	7392,4	4038,6	51
45,9	90,4	12,7	65,1	672,9	5066,6	4585,2	481,4	4563,3	3868,4	52
725,8	856,4	379,2	2417,2	1140,0	36844,7	31077,8	5727,9	28534,2	20364,7	53
862,0	234,5	33,5	172,2	313,4	15183,0	13743,2	1436,9	12977,3	11586,0	54
191,9	438,6	26,7	392,5	702,2	14872,3	13384,3	1463,0	12030,3	8478,9	55
134,9	66,2	14,5	219,4	527,6	7457,9	6539,7	918,1	7773,9	3456,1	56
76,8	81,2	17,6	108,3	480,6	7208,9	6451,8	757,1	7944,1	4148,8	57
51,9	72,6	11,9	124,5	366,9	6575,5	6029,6	542,5	8472,7	4215,0	58
112,9	64,3	15,6	160,7	442,7	6000,3	5278,4	721,8	7008,9	3599,5	59
174,1	154,5	21,7	177,1	185,0	12774,6	11030,2	1739,6	13232,7	7856,4	60
174,8	154,7	20,5	168,7	1267,4	8435,2	7668,6	766,5	10616,3	5428,3	61

TABL. 1 (77). DOCHODY BUDŻETÓW GMIN WEDŁUG RODZAJÓW W 2018 R. (cd.)  
REVENUE OF GMINAS BUDGETS BY TYPE IN 2018 (cont.)

Lp. No.	WYSZCZEGÓLNIENIE SPECIFICATION	Ogółem Grand total	W tym							
			dochody własne							
			razem total	w tym						
				udziały w podatkach stanowiących dochód budżetu państwa share in income from taxes comprising state budget revenue					podatek od nierucho- mości tax on real estate	podatek rolny agricul- tural tax
				w podatku dochodowym od in		osób prawnych corporate income tax	osób fizycznych personal income tax			
razem total										
w tys. zł										
<b>PODREGION SANDOMIERSKO-</b>										
<b>-JĘDRZEJOWSKI (cd.)</b>										
<b>SUBREGION SANDOMIERSKO-</b>										
<b>-JĘDRZEJOWSKI (cont.)</b>										
<b>Powiat kazimierski</b>										
Gminy miejsko-wiejskie:										
Urban-rural gminas:										
62	Kazimierza Wielka .....	60410,5	18205,6	7560,8	204,8	7355,9	4076,8	2143,4		
63	Skalbmierz .....	28694,2	6769,0	2030,0	31,6	1998,4	1310,9	1384,0		
Gminy wiejskie: Rural gminas:										
64	Bejsce .....	16576,2	3468,5	1203,8	10,5	1193,3	547,5	774,4		
65	Czarnocin .....	17059,7	4729,3	1129,9	3,9	1126,0	450,9	1166,7		
66	Opatowiec .....	13921,5	4004,2	1309,9	5,7	1304,1	658,0	902,6		
<b>Powiat opatowski</b>										
Gminy miejsko-wiejskie:										
Urban-rural gminas:										
67	Opatów .....	46487,5	16487,7	7962,9	164,5	7798,4	3103,1	1377,0		
68	Ożarów .....	55367,6	27972,7	7138,4	461,5	6677,0	13050,3	1009,5		
Gminy wiejskie: Rural gminas:										
69	Baćkowice .....	23554,6	7301,2	1853,8	17,5	1836,3	1256,7	658,9		
70	Iwaniska .....	27900,1	5543,7	2572,4	156,5	2415,9	898,1	590,6		
71	Lipnik .....	21392,1	5393,6	1728,5	49,7	1678,8	1441,5	1002,0		
72	Sadowie .....	15883,0	3994,6	1903,6	128,5	1775,2	800,9	928,6		
73	Tartów .....	20237,9	4109,2	2049,3	3,4	2045,9	375,9	674,1		
74	Wojciechowice .....	18315,6	5334,4	1782,0	56,5	1725,5	910,8	1018,3		

Of which										
own revenue					dotacje celowe z budżetu państwa targeted grants from the state budget			subwencja ogólna z budżetu państwa general subvention from the state budget		
of which					razem total	w tym of which		razem total	w tym część oświatowa which educa- tional part	Lp. No.
podatek od środków transporto- wych tax on means of transport	podatek od czynności cywilno- prawnych tax on civil law transac- tions	opłata skarbową stamp duty	dochody z majątku revenue from property	wpływy z usług revenue from services		na zadania z zakresu adminis- tracji rządowej for govern- ment admini- stration tasks	na zadania własne for own tasks			
in thousand PLN										
272,8	375,6	129,1	1052,6	403,5	20753,1	16238,7	4507,5	19820,5	9681,1	62
132,3	130,7	23,1	243,7	657,5	8341,7	7504,0	831,8	9933,4	5372,8	63
26,5	63,5	12,8	138,7	236,0	4984,9	3604,9	1380,0	6437,3	2541,7	64
183,1	52,1	15,6	68,7	803,5	5092,8	3790,3	1299,5	5796,8	2969,4	65
61,4	75,4	11,4	121,3	50,4	4122,2	3011,9	1108,4	4217,1	2231,4	66
289,5	286,9	225,2	742,6	45,9	13878,0	12098,8	1761,2	10851,8	6671,1	67
470,4	251,6	41,4	501,3	839,3	15561,9	13289,3	2272,6	10263,3	10247,6	68
76,7	115,8	14,1	189,7	392,7	6446,0	5839,0	607,0	6208,0	4231,0	69
65,5	108,3	17,1	233,5	613,2	10235,6	9100,7	1129,0	11543,9	6225,9	70
43,2	86,3	13,2	298,2	47,9	8356,6	5936,6	2414,0	7491,6	3862,9	71
61,4	66,5	11,7	33,4	32,2	6025,3	4151,2	1870,1	4892,8	2778,6	72
48,7	59,7	14,8	96,6	107,2	7823,0	5998,9	1824,1	7357,4	2555,8	73
126,2	101,5	15,0	60,6	798,2	7755,2	5273,2	2480,0	5150,9	3057,3	74

TABL. 1 (77). DOCHODY BUDŻETÓW GMIN WEDŁUG RODZAJÓW W 2018 R. (cd.)  
REVENUE OF GMINAS BUDGETS BY TYPE IN 2018 (cont.)

Lp. No.	WYSZCZEGÓLNIENIE SPECIFICATION	Ogółem Grand total	W tym						
			dochody własne						
			razem total	w tym					
				udziały w podatkach stanowiących dochód budżetu państwa share in income from taxes comprising state budget revenue				podatek od nierucho- mości tax on real estate	podatek rolny agricul- tural tax
				razem total	w podatku dochodowym od in				
osób prawnych corporate income tax	osób fizycznych personal income tax								
w tys. zł									
<b>PODREGION SANDOMIERSKO- -JĘDRZEJOWSKI (cd.)</b>									
<b>SUBREGION SANDOMIERSKO- -JĘDRZEJOWSKI (cont.)</b>									
<b>Powiat pińczowski</b>									
Gminy miejsko-wiejskie:									
Urban-rural gminas:									
75	Działoszyce .....	18422,9	5151,4	1583,5	6,8	1576,7	1331,3	1057,3	
76	Pińczów .....	79117,4	37538,8	15827,3	1139,6	14687,7	12693,3	1031,9	
Gminy wiejskie: Rural gminas:									
77	Kije .....	18538,9	6144,1	2301,0	64,2	2236,8	1578,5	454,1	
78	Michałów .....	20776,3	4970,8	1821,8	16,8	1805,0	778,0	621,9	
79	Złota .....	17667,8	5635,5	2052,2	2,6	2049,5	377,1	926,9	
<b>Powiat sandomierski</b>									
Gmina miejska: Urban gmina:									
80	Sandomierz .....	108953,4	65480,1	24505,6	1562,6	22943,0	16738,8	307,7	
Gmina miejsko-wiejska:									
Urban-rural gmina:									
81	Koprzywnica .....	28145,6	6929,4	3457,3	6,8	3450,5	1075,4	760,1	
82	Zawichost .....	19419,4	5152,3	2073,7	17,9	2055,8	976,9	850,1	
Gminy wiejskie: Rural gminas:									
83	Dwikozy .....	35846,6	8839,6	3876,0	36,3	3839,7	2297,0	1178,7	
84	Klimontów .....	38643,0	6346,3	2747,2	16,7	2730,5	1056,4	974,0	
85	Łoniów .....	36766,8	8375,4	3673,5	91,7	3581,8	2191,3	677,3	
86	Obrazów .....	27492,4	7739,4	3179,3	15,0	3164,2	1150,5	1285,3	
87	Samborzec .....	36489,8	8830,6	4566,3	39,4	4526,9	1633,9	1256,8	
88	Wilczyce .....	16476,8	4069,1	1440,9	3,9	1437,0	622,6	902,2	

Of which										
own revenue					dotacje celowe z budżetu państwa targeted grants from the state budget			subwencja ogólna z budżetu państwa general subvention from the state budget		
of which					razem total	w tym of which		razem total	w tym część oświatowa which educa- tional part	Lp. No.
podatek od środków transporto- wych tax on means of transport	podatek od czynności cywilno- prawnych tax on civil law transac- tions	opłata skarbowa stamp duty	dochody z majątku revenue from property	wpływy z usług revenue from services		na zadania z zakresu adminis- tracji rządowej for govern- ment admini- stration tasks	na zadania własne for own tasks			
in thousand PLN										
78,2	89,0	19,9	356,0	60,4	6436,2	5651,3	783,0	6660,0	3113,9	75
758,8	541,5	193,2	932,8	777,3	23888,3	20737,9	3125,7	17137,3	14335,3	76
46,8	88,0	18,7	214,6	840,9	6139,5	5285,7	853,8	6174,7	3445,8	77
204,3	70,6	19,8	66,6	501,4	6225,5	5749,2	474,7	7173,7	3687,1	78
132,9	51,8	13,0	75,9	7,4	5036,7	4607,2	429,5	6426,0	2982,5	79
1330,1	1000,4	340,0	4513,7	1605,1	23668,8	21365,0	2263,8	15363,3	15363,3	80
108,8	123,9	21,9	164,8	786,4	10300,8	8429,0	1868,8	4727,9	5396,1	81
146,8	87,0	15,5	97,9	25,0	7241,8	6166,0	1073,8	2713,8	3137,2	82
251,9	227,0	25,0	23,8	434,3	13973,8	10701,0	3268,8	13006,3	8285,7	83
140,9	107,7	22,8	69,5	189,0	14450,0	11147,2	3290,8	14178,3	7463,4	84
277,6	143,8	17,9	96,1	866,5	11332,1	10030,3	1296,8	11477,1	6886,1	85
297,4	170,8	19,8	108,7	993,1	10967,6	8612,7	2349,9	8355,3	5109,3	86
313,9	169,2	21,8	70,1	275,7	14205,0	10659,2	3545,8	12648,8	7213,9	87
118,4	54,7	9,8	59,9	475,5	6915,8	4588,2	2327,6	5251,6	2927,2	88

TABL. 1 (77). DOCHODY BUDŻETÓW GMIN WEDŁUG RODZAJÓW W 2018 R. (dok.)  
REVENUE OF GMINAS BUDGETS BY TYPE IN 2018 (cont.)

Lp. No.	WYSZCZEGÓLNIENIE SPECIFICATION	Ogółem Grand total	W tym						
			dochody własne						
			razem total	w tym					
				udziały w podatkach stanowiących dochód budżetu państwa share in income from taxes comprising state budget revenue				podatek od nierucho- mości tax on real estate	podatek rolny agricul- tural tax
				w podatku dochodowym od in		osób prawnych corporate income tax	osób fizycznych personal income tax		
razem total									
w tys. zł									
<b>PODREGION SANDOMIERSKO- -JĘDRZEJOWSKI (cd.)</b>									
<b>SUBREGION SANDOMIERSKO- -JĘDRZEJOWSKI (cont.)</b>									
<b>Powiat staszowski</b>									
Gminy miejsko-wiejskie:									
Urban-rural gminas:									
89	Osiek .....	32704,5	12327,8	3587,5	130,5	3457,0	6261,4	426,2	
90	Połaniec .....	77451,6	49035,2	11435,9	1531,7	9904,2	26513,1	128,0	
91	Staszów .....	101373,5	41051,8	20527,2	651,0	19876,2	10136,7	750,0	
Gminy wiejskie: Rural gminas:									
92	Bogoria .....	41333,2	13812,4	3376,4	289,0	3087,4	2570,8	673,0	
93	Łubnice .....	19497,7	3956,9	1582,5	4,6	1577,9	369,7	340,2	
94	Oleśnica .....	15944,8	5929,1	2124,1	32,3	2091,8	1926,9	235,9	
95	Rytwiiany .....	25791,5	6693,0	3194,6	33,6	3161,1	1469,3	301,3	
96	Szydłów .....	22143,5	6800,4	1858,1	115,0	1743,1	1449,4	577,9	
<b>Powiat włoszczowski</b>									
Gmina miejsko-wiejska:									
Urban-rural gmina:									
97	Włoszczowa .....	80099,8	33329,3	14899,9	782,7	14117,2	9837,5	705,6	
Gminy wiejskie: Rural gminas:									
98	Kluczewsko .....	24167,9	4364,1	1801,1	3,7	1797,3	550,3	205,3	
99	Krasocin .....	48261,2	16924,4	6507,9	871,2	5636,8	4792,0	191,0	
100	Moskorzew .....	11511,6	2883,1	1099,1	18,8	1080,4	626,3	420,8	
101	Radków .....	10666,0	2484,7	940,7	1,0	939,7	515,6	335,7	
102	Secemin .....	21244,6	5169,9	2185,2	10,8	2174,5	1355,8	465,7	

Of which										Lp. No.
own revenue					dotacje celowe z budżetu państwa targeted grants from the state budget			subwencja ogólna z budżetu państwa general subvention from the state budget		
of which					razem total	w tym of which		razem total	w tym część oświatowa which educa- tional part	
podatek od środków transporto- wych tax on means of transport	podatek od czynności cywilno- prawnych tax on civil law transac- tions	opłata skarbowa stamp duty	dochody z majątku revenue from property	wpływy z usług revenue from services		na zadania z zakresu adminis- tracji rządowej for govern- ment admini- stration tasks	na zadania własne for own tasks			
in thousand PLN										
403,6	94,6	18,9	117,2	442,4	11966,7	10783,2	1183,5	8244,1	6428,5	89
245,5	339,9	20,1	434,6	671,1	14383,1	12839,7	1466,6	9137,5	8848,2	90
748,2	638,2	276,6	1495,0	28,0	32289,7	25919,8	5287,1	26214,0	18853,7	91
126,3	148,1	22,9	181,5	4063,3	13171,7	10656,3	2513,5	12689,8	7874,7	92
52,5	61,9	12,6	67,6	389,9	7266,9	5194,5	2072,4	7331,6	3654,8	93
48,7	95,9	9,7	18,5	648,8	5507,2	4832,9	674,3	4494,7	2945,7	94
239,1	119,9	15,8	74,8	27,0	8538,5	6953,9	1578,6	10343,2	5581,0	95
108,0	85,0	16,1	52,4	1144,0	6575,1	5524,7	1050,4	6887,2	3142,8	96
703,5	912,2	242,2	808,9	1613,8	22967,0	19639,9	3320,1	18831,0	14048,7	97
43,6	78,9	15,9	37,5	776,8	8403,7	7378,5	1022,3	9863,1	4831,9	98
472,9	309,9	35,3	288,6	247,5	14481,2	13123,9	1219,9	13068,7	10421,6	99
61,0	84,6	13,2	69,3	22,9	4581,4	2910,2	1671,2	3942,1	1760,0	100
47,8	45,2	10,3	155,9	49,6	3422,3	3157,1	265,2	3938,1	1952,6	101
61,8	90,2	23,4	66,6	121,4	6632,1	6129,9	502,2	6721,2	3457,9	102



TABL. 2 (78). WYDATKI BUDŻETÓW GMIN WEDŁUG RODZAJÓW W 2018 R.  
EXPENDITURE OF GMINAS BUDGETS BY TYPE IN 2018

Lp. No.	WOJEWÓDZTWA VOIVODSHIPS	Ogółem Grand total	Wydatki bieżące	
			razem total	w tym
				dotacje grants
w tys. zł				
1	<b>WOJEWÓDZTWO</b> .....	<b>4762346,2</b>	<b>3814482,2</b>	<b>248556,5</b>
	<b>VOIVODSHIP</b>			
	<b>PODREGION</b>			
	<b>(SUBREGION)</b>			
	<b>KIELECKI</b>			
	<b>Powiat kielecki</b>			
	Gminy miejsko-wiejskie:			
	Urban-rural gminas:			
2	Bodzentyn .....	61226,7	46061,2	2749,7
3	Chęciny .....	81551,7	50618,1	5918,2
4	Chmielnik .....	65224,7	46048,0	2615,2
5	Daleszyce .....	74545,8	57906,2	7028,6
6	Łągów .....	39183,5	33728,4	1088,0
7	Morawica .....	92753,4	60879,1	6330,8
	Gminy wiejskie:			
	Rural gminas:			
8	Bieliny .....	52464,2	42921,8	1383,6
9	Górno .....	72222,3	55004,6	3034,1
10	Łopuszno .....	42794,2	36623,5	2477,6
11	Masłów .....	52062,3	39601,4	3135,7
12	Miedziana Góra .....	55099,3	38956,2	1640,3
13	Mniów .....	44731,7	35988,4	2780,9
14	Nowa Słupia .....	51935,3	38022,3	5579,8
15	Piekoszów .....	68438,7	60211,0	3941,0
16	Pierzchnica .....	22368,2	19208,1	1883,5
17	Raków .....	28870,1	22768,3	138,0

Current expenditure				Wydatki majątkowe Property expenditure	Lp. No.
of which					
świadczenia na rzecz osób fizycznych benefits for natural persons	wydatki bieżące jednostek budżetowych current expenditure of budgetary units				
	razem total	w tym of which			
		wynagrodzenia wages and salaries	zakup materiałów i usług purchase of materials and services		
in thousand PLN					
<b>1223970,8</b>	<b>2298684,2</b>	<b>1241650,1</b>	<b>672018,5</b>	<b>947864,0</b>	1
15284,6	27274,1	<b>15226,0</b>	<b>7670,4</b>	15165,5	2
16886,1	27371,4	15703,3	7119,8	30933,6	3
15513,2	27081,8	15202,7	7144,0	19176,7	4
21094,1	28825,9	14313,9	9293,5	16639,6	5
10399,7	21540,0	9853,5	8497,5	5455,1	6
20956,5	33242,9	15652,5	12103,4	31874,2	7
15887,1	25260,3	13326,6	7958,0	9542,4	8
21290,2	30378,6	17452,4	7912,7	17217,7	9
12355,9	21579,0	12448,7	5288,5	6170,7	10
14311,8	21796,7	11635,0	6667,3	12460,9	11
12648,6	24513,3	13995,1	6781,0	16143,1	12
13927,5	18941,4	10892,8	4747,7	8743,4	13
12895,9	18970,1	10126,7	5659,0	13913,0	14
19777,1	35381,7	21346,0	7918,8	8227,7	15
6723,6	10323,2	5778,6	2753,8	3160,0	16
8328,5	14059,3	8047,2	3129,3	6101,8	17

TABL. 2 (78). WYDATKI BUDŻETÓW GMIN WEDŁUG RODZAJÓW W 2018 R. (cd.)  
EXPENDITURE OF GMINAS BUDGETS BY TYPE IN 2018 (cont.)

Lp. No.	WOJEWÓDZTWA VOIVODSHIPS	Ogółem Grand total	Wydatki bieżące	
			razem total	w tym
				dotacje grants
w tys. zł				
<b>PODREGION</b>				
<b>KIELECKI (cd.)</b>				
<b>SUBREGION</b>				
<b>KIELECKI (cont.)</b>				
<b>Powiat kielecki (dok.)</b>				
Gminy wiejskie (dok.):				
Rural gminas (cont.):				
18	Sitkówka-Nowiny .....	63710,6	46152,0	3921,7
19	Strawczyn .....	48467,0	40116,0	2307,5
20	Zagnańsk .....	47975,0	41179,3	1880,9
<b>Powiat konecki</b>				
Gminy miejsko-wiejskie:				
Urban-rural gminas:				
21	Końskie .....	137030,4	119387,2	7305,0
22	Radoszyce .....	47517,1	35681,2	771,4
23	Stąporków .....	62422,3	49124,4	3812,6
Gminy wiejskie:				
Rural gminas:				
24	Falków .....	24875,0	17024,1	253,0
25	Gowarczów .....	19728,6	16421,8	477,8
26	Ruda Maleniecka .....	17125,3	11773,5	182,0
27	Słupia Konecka .....	17040,6	13370,9	797,7
28	Smyków .....	19943,9	14635,7	173,6
<b>Powiat ostrowiecki</b>				
Gmina miejska:				
Urban gmina:				
Ostrowiec				
29	Świętokrzyski .....	249958,0	213922,0	21707,9

Current expenditure				Wydatki majątkowe Property expenditure	Lp. No.
of which					
świadczenia na rzecz osób fizycznych benefits for natural persons	wydatki bieżące jednostek budżetowych current expenditure of budgetary units				
	razem total	w tym of which			
		wynagrodzenia wages and salaries	zakup materiałów i usług purchase of materials and services		
in thousand PLN					
9030,2	29288,7	17680,5	6864,4	17558,7	18
14802,5	22693,2	13077,7	5501,5	8351,0	19
12950,0	25709,9	15692,1	5556,6	6795,6	20
40837,0	69207,2	38172,0	20265,0	17643,2	21
13216,6	21633,8	12744,6	5071,0	11835,9	22
18472,8	26490,4	15436,6	6409,2	13297,9	23
5997,6	10720,4	5926,4	2931,7	7850,8	24
6113,4	9820,1	5475,0	2677,6	3306,7	25
4061,8	7389,8	4079,5	2020,8	5351,8	26
4558,4	7955,7	4335,8	1816,6	3669,7	27
5985,7	8406,9	4785,8	2242,3	5308,2	28
68398,7	122972,2	64265,0	41346,8	36036,1	29

TABL. 2 (78). WYDATKI BUDŻETÓW GMIN WEDŁUG RODZAJÓW W 2018 R. (cd.)  
EXPENDITURE OF GMINAS BUDGETS BY TYPE IN 2018 (cont.)

Lp. No.	WOJEWÓDZTWA VOIVODSHIPS	Ogółem Grand total	Wydatki bieżące	
			razem total	w tym
				dotacje grants
w tys. zł				
<b>PODREGION</b>				
<b>KIELECKI (cd.)</b>				
<b>SUBREGION</b>				
<b>KIELECKI (cont.)</b>				
<b>Powiat</b>				
<b>ostrowiecki (dok.)</b>				
Gminy miejsko-wiejskie:				
Urban-rural gminas:				
30	Ćmielów .....	28802,9	24365,6	946,3
31	Kunów .....	44981,6	34500,9	3650,3
Gminy wiejskie:				
Rural gminas:				
32	Bałtów .....	24862,3	14211,0	574,9
33	Bodzechów .....	73397,6	47946,3	3766,4
34	Waśniów .....	38809,8	25903,5	2264,9
<b>Powiat skarżyski</b>				
Gmina miejska:				
Urban gmina:				
35	Skarżysko-Kamienna .....	163839,2	150452,9	11585,9
Gmina miejsko-wiejska:				
Urban-rural gmina:				
36	Suchedniów .....	45422,6	34887,4	1779,0
Gminy wiejskie:				
Rural gminas:				
37	Bliżyn .....	34188,9	26238,6	1799,5
38	Łączna .....	21586,3	18490,0	1218,2
39	Skarżysko Kościelne .....	22937,7	20085,8	2337,0

Current expenditure					Wydatki majątkowe Property expenditure	Lp. No.
of which						
świadczenia na rzecz osób fizycznych benefits for natural persons	wydatki bieżące jednostek budżetowych current expenditure of budgetary units			razem total		
	w tym of which		zakup materiałów i usług purchase of materials and services			
	wynagrodzenia wages and salaries					
in thousand PLN						
8307,9	15070,5	8007,8	4393,5	4437,2	30	
12406,9	18103,0	9235,4	6077,7	10480,7	31	
4475,1	8931,1	4286,3	3124,6	10651,3	32	
15062,2	28897,3	14674,2	9578,2	25451,3	33	
9351,0	14229,0	6249,8	5382,4	12906,4	34	
42665,9	92403,1	46722,0	32436,8	13386,4	35	
9653,9	22987,5	12996,8	5938,5	10535,1	36	
9029,3	14876,6	8034,3	4652,8	7950,3	37	
6720,1	10371,0	6111,4	2327,5	3096,3	38	
7120,1	10403,2	6109,2	2635,9	2851,9	39	

TABL. 2 (78). WYDATKI BUDŻETÓW GMIN WEDŁUG RODZAJÓW W 2018 R. (cd.)  
EXPENDITURE OF GMINAS BUDGETS BY TYPE IN 2018 (cont.)

Lp. No.	WOJEWÓDZTWA VOIVODSHIPS	Ogółem Grand total	Wydatki bieżące	
			razem total	w tym
				dotacje grants
w tys. zł				
<b>PODREGION</b>				
<b>KIELECKI (dok.)</b>				
<b>SUBREGION</b>				
<b>KIELECKI (cont.)</b>				
<b>Powiat starachowicki</b>				
Gmina miejska:				
Urban gmina:				
40	Starachowice .....	218916,3	174426,3	7430,9
Gmina miejsko-wiejska:				
Urban-rural gmina:				
41	Wąchock .....	25235,5	21986,9	700,5
Gminy wiejskie:				
Rural gminas:				
42	Brody .....	50445,7	40660,9	3168,1
43	Mirzec .....	46602,1	31463,1	934,6
44	Pawłów .....	79595,6	57070,2	1966,2
<b>PODREGION</b>				
<b>(SUBREGION)</b>				
<b>SANDOMIERSKO- -JĘDRZEJOWSKI</b>				
<b>Powiat buski</b>				
Gminy miejsko-wiejskie:				
Urban-rural gminas:				
45	Busko-Zdrój .....	147336,7	111049,8	7973,7
46	Stopnica .....	34646,8	24141,0	1510,1
47	Wiślica .....	24259,1	21383,0	169,2

Current expenditure				Wydatki majątkowe Property expenditure	Lp. No.
of which					
świadczenia na rzecz osób fizycznych benefits for natural persons	wydatki bieżące jednostek budżetowych current expenditure of budgetary units				
	razem total	w tym of which			
		wynagrodzenia wages and salaries	zakup materiałów i usług purchase of materials and services		
in thousand PLN					
51049,7	114557,2	55214,9	43237,7	44490,1	40
7649,7	13289,5	8088,1	2898,9	3248,6	41
13701,0	23622,9	12845,5	6805,9	9784,7	42
9686,9	20662,2	11164,1	6165,2	15139,0	43
23034,2	31473,1	18680,5	7438,3	22525,4	44
30380,7	72592,9	36488,5	25473,9	36286,9	45
9744,7	12681,6	6873,3	3410,1	10505,8	46
6391,8	14389,1	7899,4	3332,5	2876,2	47



TABL. 2 (78). WYDATKI BUDŻETÓW GMIN WEDŁUG RODZAJÓW W 2018 R. (cd.)  
EXPENDITURE OF GMINAS BUDGETS BY TYPE IN 2018 (cont.)

Lp. No.	WOJEWÓDZTWA VOIVODSHIPS	Ogółem Grand total	Wydatki bieżące	
			razem total	w tym
				dotacje grants
w tys. zł				
<b>PODREGION</b>				
<b>SANDOMIERSKO-</b>				
<b>-JĘDRZEJOWSKI (cd.)</b>				
<b>SUBREGION</b>				
<b>SANDOMIERSKO-</b>				
<b>-JĘDRZEJOWSKI (cont.)</b>				
<b>Powiat</b>				
<b>buski (dok.)</b>				
Gminy wiejskie:				
Rural gminas:				
48	Gnojno .....	23560,5	17637,3	152,2
49	Nowy Korczyn .....	31042,8	21136,0	386,3
50	Pacanów .....	35598,7	29324,7	715,5
51	Solec-Zdrój .....	30602,5	20944,5	1123,2
52	Tuczepy .....	17902,5	16320,1	1116,0
<b>Powiat jędrzejowski</b>				
Gminy miejsko-wiejskie:				
Urban-rural gminas:				
53	Jędrzejów .....	113939,9	102581,0	5175,3
54	Małogoszcz .....	50645,5	47029,6	2500,3
55	Sędziszów .....	61261,5	44234,3	4335,8
Gminy wiejskie:				
Rural gminas:				
56	Imielno .....	21201,0	18367,5	186,6
57	Nagłowice .....	21243,4	18772,1	611,7
58	Oksa .....	18962,3	17061,1	169,4

Current expenditure				Wydatki majątkowe Property expenditure	Lp. No.
of which					
świadczenia na rzecz osób fizycznych benefits for natural persons	wydatki bieżące jednostek budżetowych current expenditure of budgetary units				
	razem total	w tym of which			
		wynagrodzenia wages and salaries	zakup materiałów i usług purchase of materials and services		
in thousand PLN					
5968,4	11130,5	6396,6	2651,7	5923,2	48
7045,8	13210,2	7343,8	3314,5	9906,8	49
9000,5	19303,2	9038,0	7086,6	6274,0	50
6053,2	13497,1	6987,1	4194,6	9658,0	51
4565,7	10550,5	5703,4	3008,6	1582,4	52
31428,5	64880,5	38365,8	14791,6	11358,9	53
15564,1	28613,0	17550,6	6396,0	3616,0	54
12924,7	26319,2	14044,2	7802,6	17027,3	55
6620,5	11374,3	6576,9	2550,7	2833,6	56
6373,3	11477,9	5963,7	3490,0	2471,3	57
5985,5	10883,4	6329,0	2458,3	1901,2	58

TABL. 2 (78). WYDATKI BUDŻETÓW GMIN WEDŁUG RODZAJÓW W 2018 R. (cd.)  
EXPENDITURE OF GMINAS BUDGETS BY TYPE IN 2018 (cont.)

Lp. No.	WOJEWÓDZTWA VOIVODSHIPS	Ogółem Grand total	Wydatki bieżące	
			razem total	w tym
				dotacje grants
w tys. zł				
<b>PODREGION</b>				
<b>SANDOMIERSKO- -JĘDRZEJOWSKI (cd.)</b>				
<b>SUBREGION</b>				
<b>SANDOMIERSKO- -JĘDRZEJOWSKI (cont.)</b>				
<b>Powiat</b>				
<b>jędrzejowski (dok.)</b>				
Gminy wiejskie (dok.):				
Rural gminas (cont.):				
59	Słupia .....	20793,6	16473,8	162,6
60	Sobków .....	36323,9	30279,0	262,7
61	Wodzisław .....	28472,6	23922,8	2032,4
<b>Powiat kazimierski</b>				
Gminy miejsko-wiejskie:				
Urban-rural gminas:				
62	Kazimierza Wielka .....	61051,4	52931,8	3957,2
63	Skalbmierz .....	30156,5	22434,7	1090,9
Gminy wiejskie:				
Rural gminas:				
64	Bejsce .....	16756,9	12110,7	363,7
65	Czarnocin .....	16139,7	13438,7	333,7
66	Opatowiec .....	15782,8	12790,0	331,5
<b>Powiat opatowski</b>				
Gminy miejsko-wiejskie:				
Urban-rural gminas:				
67	Opatów .....	47577,9	37918,0	2594,7
68	Ożarów .....	60195,9	50322,2	4236,8

Current expenditure					Wydatki majątkowe Property expenditure	Lp. No.
of which						
świadczenia na rzecz osób fizycznych benefits for natural persons	wydatki bieżące jednostek budżetowych current expenditure of budgetary units			razem total		
	w tym of which		zakup materiałów i usług purchase of materials and services			
	wynagrodzenia wages and salaries					
in thousand PLN						
5020,3	11024,2	5920,8	2747,0	4319,7	59	
10853,5	19013,6	11393,7	3989,0	6044,9	60	
7136,1	14525,5	7106,1	4522,6	4549,8	61	
16730,3	31676,3	16513,9	10134,9	8119,6	62	
7983,5	13069,0	6960,5	3790,3	7721,8	63	
3701,0	7931,0	4382,7	2000,1	4646,2	64	
3585,6	9360,9	4897,3	2481,1	2701,1	65	
3008,3	9325,1	4417,0	3337,5	2992,8	66	
11584,9	23132,1	12291,3	7019,1	9659,9	67	
12879,6	33047,8	15654,4	11791,0	9873,7	68	

TABL. 2 (78). WYDATKI BUDŻETÓW GMIN WEDŁUG RODZAJÓW W 2018 R. (cd.)  
EXPENDITURE OF GMINAS BUDGETS BY TYPE IN 2018 (cont.)

Lp. No.	WOJEWÓDZTWA VOIVODSHIPS	Ogółem Grand total	Wydatki bieżące	
			razem total	w tym
				dotacje grants
w tys. zł				
<b>PODREGION</b>				
<b>SANDOMIERSKO-</b>				
<b>-JĘDRZEJOWSKI (cd.)</b>				
<b>SUBREGION</b>				
<b>SANDOMIERSKO-</b>				
<b>-JĘDRZEJOWSKI (cont.)</b>				
<b>Powiat</b>				
<b>opatowski (dok.)</b>				
Gminy wiejskie:				
Rural gminas:				
69	Bačkowice .....	24277,2	18056,1	2782,4
70	Iwaniska .....	28773,0	24969,1	650,5
71	Lipnik .....	21507,2	18892,3	875,2
72	Sadowie .....	16172,9	14717,0	683,3
73	Tartów .....	20002,8	17553,8	1182,8
74	Wojciechowice .....	19408,6	15475,6	2057,6
<b>Powiat pińczowski</b>				
Gminy miejsko-wiejskie:				
Urban-rural gminas:				
75	Działoszyce .....	21342,8	16006,1	620,2
76	Pińczów .....	78516,3	71909,2	7755,1
Gminy wiejskie:				
Rural gminas:				
77	Kije .....	17267,7	15975,4	689,0
78	Michałów .....	21769,0	15533,5	441,4
79	Złota .....	17979,0	14945,0	205,7

Current expenditure				Wydatki majątkowe Property expenditure	Lp. No.
of which					
świadczenia na rzecz osób fizycznych benefits for natural persons	wydatki bieżące jednostek budżetowych current expenditure of budgetary units				
	razem total	w tym of which			
		wynagrodzenia wages and salaries	zakup materiałów i usług purchase of materials and services		
in thousand PLN					
5617,2	9605,7	5069,3	2736,0	6221,1	69
9647,1	14359,2	8952,3	2665,8	3803,9	70
5929,2	11868,7	5429,3	4520,7	2614,9	71
3916,7	10034,1	4115,9	4337,6	1455,9	72
5602,0	10561,5	5742,5	2793,9	2449,0	73
4930,6	8376,9	3537,2	3159,6	3933,0	74
5698,9	9660,8	5087,7	2680,7	5336,7	75
21073,1	42368,5	22740,6	12523,7	6607,2	76
5453,5	9627,7	5033,6	2755,7	1292,2	77
5486,7	9582,0	5191,1	2345,5	6235,5	78
4771,1	9817,1	5285,2	2815,2	3034,0	79

TABL. 2 (78). WYDATKI BUDŻETÓW GMIN WEDŁUG RODZAJÓW W 2018 R. (cd.)  
EXPENDITURE OF GMINAS BUDGETS BY TYPE IN 2018 (cont.)

Lp. No.	WOJEWÓDZTWA VOIVODSHIPS	Ogółem Grand total	Wydatki bieżące	
			razem total	w tym
				dotacje grants
w tys. zł				
<b>PODREGION</b>				
<b>SANDOMIERSKO-</b>				
<b>-JĘDRZEJOWSKI (cd.)</b>				
<b>SUBREGION</b>				
<b>SANDOMIERSKO-</b>				
<b>-JĘDRZEJOWSKI (cont.)</b>				
<b>Powiat sandomierski</b>				
Gmina miejska:				
Urban gmina:				
80	Sandomierz .....	109498,4	100317,2	7656,6
Gminy miejsko-wiejskie:				
Urban-rural gminas:				
81	Koprzywnica .....	27963,6	25128,9	2115,7
82	Zawichost .....	18796,7	17607,6	552,0
Gminy wiejskie:				
Rural gminas:				
83	Dwikozy .....	37829,1	31912,3	7684,6
84	Klimontów .....	44570,8	30428,9	3723,8
85	Łoniów .....	41418,9	29500,3	995,3
86	Obrazów .....	27413,1	25625,0	2713,8
87	Samborzec .....	35769,6	29606,8	4698,2
88	Wilczyce .....	16662,8	15296,5	2389,7
<b>Powiat staszowski</b>				
Gminy miejsko-wiejskie:				
Urban-rural gminas:				
89	Osiek .....	32673,4	31710,9	776,1
90	Polaniec .....	85406,0	62914,6	2992,4
91	Staszów .....	104366,4	90643,9	3388,6

Current expenditure				Wydatki majątkowe Property expenditure	Lp. No.
of which					
świadczenia na rzecz osób fizycznych benefits for natural persons	wydatki bieżące jednostek budżetowych current expenditure of budgetary units				
	razem total	w tym of which			
		wynagrodzenia wages and salaries	zakup materiałów i usług purchase of materials and services		
in thousand PLN					
21788,8	69285,2	36985,7	22000,8	9181,2	80
8149,3	14599,8	8465,9	3210,3	2834,7	81
6087,6	10805,3	6004,1	2827,6	1189,1	82
10882,4	12991,7	6714,6	3959,2	5916,7	83
11514,8	14898,4	8151,6	4060,5	14141,9	84
10788,3	17428,1	10636,1	3348,3	11918,5	85
8118,7	14736,4	6003,7	6574,1	1788,2	86
11343,3	13406,7	7731,0	2993,1	6162,8	87
4489,0	8311,7	3110,9	3910,0	1366,3	88
11179,0	19361,4	11137,6	4556,0	962,6	89
15190,1	42744,4	24279,0	10182,4	22491,4	90
26652,3	59611,5	34073,6	16099,8	13722,5	91



TABL. 2 (78). WYDATKI BUDŻETÓW GMIN WEDŁUG RODZAJÓW W 2018 R. (dok.)  
EXPENDITURE OF GMINAS BUDGETS BY TYPE IN 2018 (cont.)

Lp. No.	WOJEWÓDZTWA VOIVODSHIPS	Ogółem Grand total	Wydatki bieżące	
			razem total	w tym
				dotacje grants
w tys. zł				
<b>PODREGION</b>				
<b>SANDOMIERSKO-</b>				
<b>-JĘDRZEJOWSKI (dok.)</b>				
<b>SUBREGION</b>				
<b>SANDOMIERSKO-</b>				
<b>-JĘDRZEJOWSKI (cont.)</b>				
<b>Powiat</b>				
<b>staszowski (dok.)</b>				
Gminy wiejskie:				
Rural gminas:				
92	Bogoria .....	43004,7	36349,7	795,5
93	Łubnice .....	21683,0	17494,0	353,0
94	Oleśnica .....	16837,6	14213,7	91,0
95	Rytwiany .....	25645,5	23154,0	1327,9
96	Szydłów .....	26506,1	16747,9	726,5
<b>Powiat włoszczowski</b>				
Gmina miejsko-wiejska:				
Urban-rural gmina:				
97	Włoszczowa .....	86722,9	67364,3	4927,6
Gminy wiejskie:				
Rural gminas:				
98	Kluczewsko .....	28833,6	21730,2	204,8
99	Krasocin .....	51539,7	39520,9	1036,6
100	Moskorzew .....	11507,2	9294,9	168,9
101	Radków .....	10707,1	9356,4	127,2
102	Secemin .....	23629,1	15902,6	237,2

Current expenditure				Wydatki majątkowe Property expenditure	Lp. No.
of which					
świadczenia na rzecz osób fizycznych benefits for natural persons	wydatki bieżące jednostek budżetowych current expenditure of budgetary units				
	razem total	w tym of which			
		wynagrodzenia wages and salaries	zakup materiałów i usług purchase of materials and services		
in thousand PLN					
11496,1	23636,7	12661,4	6538,2	6655,0	92
5346,9	11780,5	5696,6	4229,0	4189,1	93
5091,1	9026,9	5118,2	2310,6	2623,9	94
7296,6	14340,1	8471,4	3502,9	2491,4	95
5245,2	10733,9	5205,6	3537,5	9758,2	96
19467,2	42447,5	23881,8	11704,9	19358,5	97
7278,2	14208,1	7526,4	4182,6	7103,4	98
13470,6	24847,1	14797,6	5714,1	12018,7	99
2826,5	6224,6	3541,5	1483,7	2212,4	100
2988,3	6166,1	3587,9	1404,3	1350,7	101
6004,9	9515,7	5493,0	2137,8	7726,5	102

TABL. 3 (79). WYDATKI BUDŻETÓW GMIN WEDŁUG DZIAŁÓW W 2018 R.  
EXPENDITURE OF GMINAS BUDGETS BY DIVISION IN 2018

Lp. No.	WYSZCZEGÓLNIENIE SPECIFICATION	Ogółem Total	W tym			
			rolnictwo i łowiectwo agriculture and hunting	transport i łączność transport and communi- cation	gospodarka mieszka- niowa dwelling economy	administracja publiczna public administration
w tys. zł						
1	<b>WOJEWÓDZTWO .....</b> <b>VOIVODSHIP</b>  <b>PODREGION (SUBREGION)</b> <b>KIELECKI</b>  <b>Powiat kielecki</b> Gminy miejsko-wiejskie: Urban-rural gminas:	<b>4762346,2</b>	<b>140584,2</b>	<b>331534,4</b>	<b>104009,0</b>	<b>424527,9</b>
2	Bodzentyn .....	61226,7	600,1	3804,2	446,4	6877,6
3	Chęciny .....	81551,7	738,1	3804,5	276,1	4865,9
4	Chmielnik .....	65224,7	488,7	1773,2	333,1	4523,4
5	Daleszyce .....	74545,8	2726,3	6301,0	382,2	5266,6
6	Łagów .....	39183,5	2784,6	3018,0	607,7	3997,6
7	Morawica .....	92753,4	398,8	9999,9	602,4	5115,8
	Gminy wiejskie: Rural gminas:					
8	Bieliny .....	52464,2	3742,6	4473,1	975,4	3549,6
9	Górnio .....	72222,3	5236,2	5421,1	5489,4	4430,4
10	Łopuszno .....	42794,2	1950,0	3042,7	101,9	3093,5
11	Masłów .....	52062,3	600,6	4197,9	4496,3	4781,9
12	Miedziana Góra .....	55099,3	24,0	3126,1	2995,2	4349,7
13	Mniów .....	44731,7	3441,7	3543,7	211,5	3709,8
14	Nowa Słupia .....	51935,3	498,6	1898,0	7597,3	3921,2
15	Piekoszów .....	68438,7	437,2	3148,7	2964,7	4579,8
16	Pierzchnica .....	22368,2	983,6	1212,0	198,3	2316,1
17	Raków .....	28870,1	4559,2	1472,0	149,6	3715,0
18	Sitkówka-Nowiny .....	63710,6	1104,7	4050,4	1206,1	6210,1
19	Strawczyn .....	48467,0	661,1	3597,6	212,0	3648,7
20	Zagnańsk .....	47975,0	746,6	2050,8	3964,1	5219,4

Of which							Lp. No.
oświata i wychowanie education	ochrona zdrowia health care	pomoc społeczna i pozostałe zadania w zakresie polityki społecznej social assistance and other tasks in sphere of social policy	edukacyjna opieka wychowawcza educational care	gospodarka komunalna i ochrona środowiska municipal economy and envi- ronmental protection	kultura i ochrona dziedzictwa narodowego culture and protection of national heritage	kultura fizyczna physical education	
in thousand PLN							
<b>1450103,6</b>	<b>28424,0</b>	<b>281216,2</b>	<b>43466,9</b>	<b>391163,1</b>	<b>139423,6</b>	<b>137347,8</b>	<b>1</b>
18832,1	1861,2	2169,8	714,3	8517,5	1445,7	266,9	2
35356,7	399,3	2764,4	519,7	5651,5	2021,3	1419,0	3
30210,9	201,4	4412,2	800,2	2875,5	3499,8	368,5	4
20993,5	237,6	3904,2	130,8	10495,9	1692,5	467,0	5
11568,2	108,0	2251,0	662,4	2068,8	884,0	464,6	6
24936,5	487,1	3579,7	741,3	6685,6	1945,5	11909,4	7
14730,0	2327,6	1975,7	369,5	1838,5	1244,6	180,0	8
19457,1	188,9	3099,0	584,8	2392,6	857,7	3711,5	9
14419,4	78,6	2827,8	475,6	2127,0	1166,7	759,9	10
15010,8	174,1	2233,6	420,5	3010,6	1845,1	553,4	11
16155,6	242,8	2286,9	31,3	11349,7	674,2	934,5	12
13963,0	123,5	2463,4	95,0	2048,3	535,4	341,6	13
12879,5	181,5	2456,4	369,4	2703,3	794,5	1741,9	14
27165,6	173,6	3176,0	375,6	2656,3	1508,5	172,7	15
6875,0	69,8	1359,4	145,1	830,5	1507,2	123,0	16
7755,4	60,7	1897,3	150,5	765,7	450,0	16,7	17
17252,7	266,9	2193,4	1903,2	7047,8	6766,6	3618,5	18
15284,8	333,6	1224,1	253,1	5707,7	1556,7	650,9	19
14490,5	301,4	2803,0	1050,1	2966,8	811,7	1265,6	20

TABL. 3 (79). WYDATKI BUDŻETÓW GMIN WEDŁUG DZIAŁÓW W 2018 R. (cd.)  
EXPENDITURE OF GMINAS BUDGETS BY DIVISION IN 2018 (cont.)

Lp. No.	WYSZCZEGÓLNIENIE SPECIFICATION	Ogółem Total	W tym			
			rolnictwo i łowiectwo agriculture and hunting	transport i łączność transport and communi- cation	gospodarka mieszka- niowa dwelling economy	administracja publiczna public administration
w tys. zł						
<b>PODREGION KIELECKI (cd.)</b>						
<b>SUBREGION KIELECKI (cont.)</b>						
<b>Powiat konecki</b>						
Gminy miejsko-wiejskie:						
Urban-rural gminas:						
21	Końskie .....	137030,4	132,6	8609,4	2614,8	10089,0
22	Radoszyce .....	47517,1	502,8	796,6	5261,0	3881,4
23	Stąporków .....	62422,3	118,0	2105,6	997,4	4077,9
Gminy wiejskie: Rural gminas:						
24	Fałków .....	24875,0	178,2	3087,6	20,1	2755,1
25	Gowarczów .....	19728,6	559,4	1604,6	185,1	2155,6
26	Ruda Maleniecka .....	17125,3	102,9	1591,9	45,3	2122,4
27	Stupia Konecka .....	17040,6	306,3	696,7	71,1	3125,7
28	Smyków .....	19943,9	709,7	2098,9	-	1931,9
<b>Powiat ostrowiecki</b>						
Gmina miejska: Urban gmina:						
29	Ostrowiec Świętokrzyski .....	249958,0	190,7	15050,4	1076,4	18737,2
Gminy miejsko-wiejskie:						
Urban-rural gminas:						
30	Ćmielów .....	28802,9	1203,6	948,8	187,6	3422,4
31	Kunów .....	44981,6	149,5	2318,0	200,2	3492,4
Gminy wiejskie: Rural gminas:						
32	Bałtów .....	24862,3	231,7	1286,9	51,2	2519,2
33	Bodzechów .....	73397,6	18441,2	2616,6	471,2	4714,2
34	Waśniów .....	38809,8	5604,3	5067,7	2030,0	3134,7

Of which							Lp. No.
oświata i wychowanie education	ochrona zdrowia health care	pomoc społeczna i pozostałe zadania w zakresie polityki społecznej social assistance and other tasks in sphere of social policy	edukacyjna opieka wychowawcza educational care	gospodarka komunalna i ochrona środowiska municipal economy and envi- ronmental protection	kultura i ochrona dziedzictwa narodowego culture and protection of national heritage	kultura fizyczna physical education	
in thousand PLN							
44606,4	921,8	9679,5	1245,6	12581,0	3280,7	4308,9	21
18697,2	955,2	2871,2	583,9	1271,0	193,7	336,9	22
18403,9	303,9	4666,3	656,7	11521,9	1657,9	95,8	23
5238,4	68,0	1317,6	54,5	5591,7	126,1	556,3	24
5041,2	1162,4	1182,4	292,0	561,1	806,9	116,5	25
4085,4	49,0	1131,5	88,5	2230,6	1200,7	659,9	26
6214,4	30,0	828,4	29,5	757,0	119,2	234,4	27
6305,5	40,8	1051,5	148,6	605,5	743,0	102,4	28
65043,1	1171,8	19519,4	1469,8	16904,8	18095,0	21974,1	29
10269,5	283,0	2155,7	303,4	1499,3	608,0	113,7	30
13382,9	197,6	3351,7	581,3	7181,0	1736,8	193,4	31
10473,3	67,6	863,3	38,6	3945,7	314,3	504,6	32
19334,4	218,7	2522,2	400,2	7209,0	1400,5	253,6	33
9905,4	562,3	1487,8	79,0	962,6	615,0	16,0	34

TABL. 3 (79). WYDATKI BUDŻETÓW GMIN WEDŁUG DZIAŁÓW W 2018 R. (cd.)  
EXPENDITURE OF GMINAS BUDGETS BY DIVISION IN 2018 (cont.)

Lp. No.	WYSZCZEGÓLNIENIE SPECIFICATION	Ogółem Total	W tym			
			rolnictwo i łowiectwo agriculture and hunting	transport i łączność transport and communi- cation	gospodarka mieszka- niowa dwelling economy	administracja publiczna public administration
w tys. zł						
<b>PODREGION KIELECKI (cd.)</b>						
<b>SUBREGION KIELECKI (cont.)</b>						
<b>Powiat skarżyski</b>						
Gmina miejska: Urban gmina:						
35	Skarżysko-Kamienna .....	163839,2	11,1	9107,9	5974,6	15257,2
Gmina miejsko-wiejska:						
Urban-rural gmina:						
36	Suchedniów .....	45422,6	2,8	739,7	59,6	3077,3
Gminy wiejskie: Rural gminas:						
37	Bliżyn .....	34188,9	18,4	594,6	72,2	4241,2
38	Łączna .....	21586,3	603,1	918,6	1311,0	1787,6
39	Skarżysko Kościelne .....	22937,7	23,0	1846,7	100,4	2875,8
<b>Powiat starachowicki</b>						
Gmina miejska: Urban gmina:						
40	Starachowice .....	218916,3	1,2	27957,1	5595,2	15110,3
Gmina miejsko-wiejska:						
Urban-rural gmina:						
41	Wąchock .....	25235,5	125,5	2333,3	104,0	2932,8
Gminy wiejskie: Rural gminas:						
42	Brody .....	50445,7	1267,1	9439,2	368,7	4593,1
43	Mirzec .....	46602,1	3135,5	4789,9	60,4	3634,4
44	Pawłów .....	79595,6	1717,7	4944,6	157,1	4218,2

Of which							Lp. No.
oświata i wychowanie education	ochrona zdrowia health care	pomoc społeczna i pozostałe zadania w zakresie polityki społecznej social assistance and other tasks in sphere of social policy	edukacyjna opieka wychowawcza educational care	gospodarka komunalna i ochrona środowiska municipal economy and envi- ronmental protection	kultura i ochrona dziedzictwa narodowego culture and protection of national heritage	kultura fizyczna physical education	
in thousand PLN							
44265,7	949,3	17424,8	1966,7	16599,8	3924,7	2337,0	35
13481,9	302,3	2048,9	491,2	10364,5	1175,1	1360,2	36
12865,2	88,4	2498,7	492,0	1772,8	592,0	308,0	37
7132,8	51,3	1263,2	115,1	970,6	327,1	658,0	38
8473,7	26,9	1632,8	290,5	745,9	237,5	220,1	39
51455,6	1003,4	19985,2	2013,9	29581,6	2967,6	10724,2	40
8975,0	117,7	1566,6	74,8	939,4	699,1	2,5	41
14820,1	124,4	2231,0	712,9	1473,7	793,2	1595,4	42
18253,3	100,3	1658,2	138,0	1846,4	2368,4	59,0	43
26397,4	139,8	2244,4	899,6	6566,9	1188,9	8105,6	44



TABL. 3 (79). WYDATKI BUDŻETÓW GMIN WEDŁUG DZIAŁÓW W 2018 R. (cd.)

EXPENDITURE OF GMINAS BUDGETS BY DIVISION IN 2018 (cont.)

Lp. No.	WYSZCZEGÓLNIENIE SPECIFICATION	Ogółem Total	W tym			
			rolnictwo i łowiectwo agriculture and hunting	transport i łączność transport and communi- cation	gospodarka mieszka- niowa dwelling economy	administracja publiczna public administration
w tys. zł						
<b>PODREGION (SUBREGION)</b>						
<b>SANDOMIERSKO- -JĘDRZEJOWSKI</b>						
<b>Powiat buski</b>						
Gminy miejsko-wiejskie:						
Urban-rural gminas:						
45	Busko-Zdrój .....	147336,7	490,7	16938,5	7198,5	10163,8
46	Stąporków .....	34646,8	3679,5	2205,2	174,9	2755,3
47	Wiślica .....	24259,1	1469,4	1949,2	26,7	3683,8
Gminy wiejskie: Rural gminas:						
48	Gnojno .....	23560,5	4039,8	1317,8	57,8	2516,9
49	Nowy Korczyn .....	31042,8	2060,1	5277,1	814,2	3653,1
50	Pacanów .....	35598,7	798,0	4747,9	169,8	2996,8
51	Solec-Zdrój .....	30602,5	324,9	1043,2	109,3	3095,7
52	Tuczępy .....	17902,5	268,0	849,8	211,8	2758,7
<b>Powiat jędrzejowski</b>						
Gminy miejsko-wiejskie:						
Urban-rural gminas:						
53	Jędrzejów .....	113939,9	1033,1	5311,9	1256,4	8384,2
54	Małogoszcz .....	50645,5	579,4	2917,4	51,8	4285,7
55	Sędziszów .....	61261,5	2123,0	2787,8	242,5	9467,2
Gminy wiejskie: Rural gminas:						
56	Imielno .....	21201,0	2125,5	696,4	80,6	3265,9
57	Nagłowice .....	21243,4	1158,7	1723,8	143,2	1751,9
58	Oksa .....	18962,3	1236,2	1018,7	314,4	2132,1
59	Stupia .....	20793,6	920,5	597,1	3545,5	2598,7
60	Sobków .....	36323,9	2850,1	3125,8	87,1	3218,8
61	Wodzisław .....	28472,6	1227,7	1532,8	30,3	2965,4

Of which							Lp. No.
oświata i wychowanie education	ochrona zdrowia health care	pomoc społeczna i pozostałe zadania w zakresie polityki społecznej social assistance and other tasks in sphere of social policy	edukacyjna opieka wychowawcza educational care	gospodarka komunalna i ochrona środowiska municipal economy and envi- ronmental protection	kultura i ochrona dziedzictwa narodowego culture and protection of national heritage	kultura fizyczna physical education	
in thousand PLN							
42977,3	1006,9	6926,5	1957,9	10909,0	4524,0	2924,5	45
10355,9	913,0	944,7	217,3	1714,6	1034,5	277,1	46
6496,9	111,2	797,2	718,2	1150,3	55,9	315,1	47
6000,7	876,3	1460,9	36,1	682,9	224,9	79,5	48
7740,9	59,3	1365,3	474,9	1364,7	401,9	194,2	49
12152,7	96,5	1907,8	473,2	1878,6	522,5	53,0	50
5825,4	118,0	1299,4	356,1	10099,0	1315,9	105,2	51
5737,5	60,5	817,6	154,4	864,5	810,8	85,9	52
37911,6	551,3	8245,2	879,2	10218,5	2103,0	2443,2	53
21577,9	188,1	2666,1	511,4	1908,2	1407,3	463,4	54
13564,0	211,7	3922,0	259,4	11003,8	1336,7	3010,2	55
5644,8	60,0	971,8	100,9	797,6	167,7	407,6	56
6366,7	77,1	910,5	264,7	1200,3	788,8	191,4	57
6666,1	50,9	600,1	27,2	529,1	171,7	115,2	58
5206,6	28,7	897,8	132,5	1112,1	217,4	128,9	59
12878,3	74,7	946,3	58,8	1313,0	751,0	51,7	60
10202,9	136,3	1039,4	101,6	2172,9	467,7	231,5	61

TABL. 3 (79). WYDATKI BUDŻETÓW GMIN WEDŁUG DZIAŁÓW W 2018 R. (cd.)

EXPENDITURE OF GMINAS BUDGETS BY DIVISION IN 2018 (cont.)

Lp. No.	WYSZCZEGÓLNIENIE SPECIFICATION	Ogółem Total	W tym			
			rolnictwo i łowiectwo agriculture and hunting	transport i łączność transport and communi- cation	gospodarka mieszka- niowa dwelling economy	administracja publiczna public administration
w tys. zł						
<b>PODREGION SANDOMIERSKO- -JĘDRZEJOWSKI (cd.)</b>						
<b>SUBREGION SANDOMIERSKO- -JĘDRZEJOWSKI (cont.)</b>						
<b>Powiat kazimierski</b>						
Gminy miejsko-wiejskie:						
Urban-rural gminas:						
62	Kazimierza Wielka .....	61051,4	2338,4	5347,2	738,6	7228,6
63	Skalbmierz .....	30156,5	592,9	2290,2	750,9	2895,8
Gminy wiejskie: Rural gminas:						
64	Bejsce .....	16756,9	1588,0	1953,0	1709,1	1842,1
65	Czarnocin .....	16139,7	593,6	2063,8	28,5	2167,2
66	Opatowiec .....	15782,8	1013,1	1339,5	189,0	3450,3
<b>Powiat opatowski</b>						
Gminy miejsko-wiejskie:						
Urban-rural gminas:						
67	Opatów .....	47577,9	721,0	1860,6	2186,6	3621,6
68	Ożarów .....	60195,9	699,4	6190,4	364,2	6006,7
Gminy wiejskie: Rural gminas:						
69	Baćkowice .....	24277,2	863,4	814,4	450,7	2503,2
70	Iwaniska .....	28773,0	595,6	1058,3	493,5	2560,0
71	Lipnik .....	21507,2	660,0	3860,0	360,5	2423,3
72	Sadowie .....	16172,9	489,2	2971,7	216,7	2036,6
73	Tarłów .....	20002,8	556,9	1858,0	31,8	2514,9
74	Wojciechowice .....	19408,6	1827,2	3200,7	29,8	2151,2

Of which								Lp. No.
oświata i wychowanie education	ochrona zdrowia health care	pomoc społeczna i pozostałe zadania w zakresie polityki społecznej social assistance and other tasks in sphere of social policy	edukacyjna opieka wychowawcza educational care	gospodarka komunalna i ochrona środowiska municipal economy and envi- ronmental protection	kultura i ochrona dziedzictwa narodowego culture and protection of national heritage	kultura fizyczna physical education		
in thousand PLN								
17935,8	302,9	4399,0	524,9	3454,2	1574,9	372,1	62	
11884,5	96,9	1175,6	388,7	1888,1	638,9	61,6	63	
4075,7	24,1	940,4	13,8	539,6	338,7	56,4	64	
4714,5	76,3	960,1	17,7	816,1	256,7	105,1	65	
4640,3	44,8	767,5	71,9	847,4	292,0	42,5	66	
13336,3	204,7	2503,3	614,7	8013,2	2684,2	163,6	67	
17447,2	171,0	4307,4	382,7	6091,8	2586,7	2072,3	68	
6750,7	56,2	5359,6	174,3	567,8	201,7	1057,2	69	
8806,6	63,5	2705,0	206,9	1360,8	1130,4	120,4	70	
5472,8	60,6	992,8	172,7	671,9	659,1	178,8	71	
3995,9	43,5	746,7	74,5	1250,0	416,1	44,2	72	
6240,8	36,6	1507,0	92,8	983,7	528,6	148,4	73	
5089,9	41,2	768,9	40,1	559,0	792,6	56,0	74	

TABL. 3 (79). WYDATKI BUDŻETÓW GMIN WEDŁUG DZIAŁÓW W 2018 R. (cd.)  
EXPENDITURE OF GMINAS BUDGETS BY DIVISION IN 2018 (cont.)

Lp. No.	WYSZCZEGÓLNIENIE SPECIFICATION	Ogółem Total	W tym			
			rolnictwo i łowiectwo agriculture and hunting	transport i łączność transport and communi- cation	gospodarka mieszka- niowa dwelling economy	administracja publiczna public administration
w tys. zł						
<b>PODREGION SANDOMIERSKO- -JĘDRZEJOWSKI (cd.)</b>						
<b>SUBREGION SANDOMIERSKO- -JĘDRZEJOWSKI (cont.)</b>						
<b>Powiat pińczowski</b>						
Gminy miejsko-wiejskie:						
Urban-rural gminas:						
75	Działoszyce .....	21342,8	529,9	635,1	299,0	2436,0
76	Pińczów .....	78516,3	737,0	3784,4	1356,7	6993,6
Gminy wiejskie: Rural gminas:						
77	Kije .....	17267,7	827,2	536,2	96,8	1777,7
78	Michałów .....	21769,0	4453,6	2021,6	276,0	2110,6
79	Złota .....	17979,0	406,4	1215,4	142,7	2466,3
<b>Powiat sandomierski</b>						
Gmina miejska: Urban gmina:						
80	Sandomierz .....	109498,4	31,6	4615,7	5394,1	12719,5
Gminy miejsko-wiejskie:						
Urban-rural gminas:						
81	Koprzywnica .....	27963,6	1202,8	1473,4	344,1	3787,7
82	Zawichost .....	18796,7	330,7	484,7	318,9	2128,3
Gminy wiejskie: Rural gminas:						
83	Dwikozy .....	37829,1	910,9	4165,5	277,5	3140,0
84	Klimontów .....	44570,8	5948,3	4718,1	272,4	3563,2
85	Łoniów .....	41418,9	440,6	1054,2	76,9	3987,3
86	Obrazów .....	27413,1	1059,7	2654,4	9,3	2969,8
87	Samborzec .....	35769,6	952,3	3389,2	196,5	3881,2
88	Wilczyce .....	16662,8	1083,0	2667,8	59,5	1774,9

Of which								Lp. No.
oświata i wychowanie education	ochrona zdrowia health care	pomoc społeczna i pozostałe zadania w zakresie polityki społecznej social assistance and other tasks in sphere of social policy	edukacyjna opieka wychowawcza educational care	gospodarka komunalna i ochrona środowiska municipal economy and envi- ronmental protection	kultura i ochrona dziedzictwa narodowego culture and protection of national heritage	kultura fizyczna physical education		
in thousand PLN								
8087,5	37,6	884,7	161,3	1691,7	934,3	42,0	75	
28415,6	321,2	4047,8	598,3	5145,0	3207,2	1831,0	76	
4857,0	57,3	1072,5	29,0	1084,3	910,6	112,5	77	
5195,2	563,2	515,5	14,6	541,2	312,3	262,2	78	
5553,6	64,2	882,3	17,5	2403,2	202,1	62,0	79	
35084,7	881,1	6503,7	908,7	9999,4	3657,3	7172,7	80	
8564,4	90,6	1724,2	319,0	609,9	645,1	277,6	81	
5107,9	53,5	2711,9	303,8	1143,6	505,5	31,4	82	
12407,3	136,9	1822,9	154,0	1206,1	1437,8	262,8	83	
10494,5	129,9	1738,2	293,1	3397,6	1599,0	1131,4	84	
11776,7	123,3	1628,7	192,2	10559,8	1022,6	253,3	85	
6989,7	179,4	1874,3	88,0	1248,5	869,0	405,4	86	
10081,8	121,2	1769,1	223,3	2307,5	1562,3	356,1	87	
4349,7	24,9	832,6	64,8	436,0	279,0	171,3	88	

TABL. 3 (79). WYDATKI BUDŻETÓW GMIN WEDŁUG DZIAŁÓW W 2018 R. (dok.)

EXPENDITURE OF GMINAS BUDGETS BY DIVISION IN 2018 (cont.)

Lp. No.	WYSZCZEGÓLNIENIE SPECIFICATION	Ogółem Total	W tym			
			rolnictwo i łowiectwo agriculture and hunting	transport i łączność transport and communi- cation	gospodarka mieszka- niowa dwelling economy	administracja publiczna public administration
w tys. zł						
<b>PODREGION SANDOMIERSKO- -JĘDRZEJOWSKI (dok.)</b>						
<b>SUBREGION SANDOMIERSKO- -JĘDRZEJOWSKI (cont.)</b>						
<b>Powiat staszowski</b>						
Gminy miejsko-wiejskie:						
Urban-rural gminas:						
89	Osiek .....	32673,4	424,9	663,8	-	3191,6
90	Połaniec .....	85406,0	166,8	360,3	5920,9	6492,6
91	Staszów .....	104366,4	419,5	6549,1	638,3	9217,9
Gminy wiejskie: Rural gminas:						
92	Bogoria .....	43004,7	377,8	3091,6	898,7	4588,3
93	Łubnice .....	21683,0	3091,8	2290,8	-	2005,8
94	Oleśnica .....	16837,6	178,1	740,9	11,7	2072,4
95	Rytwiany .....	25645,5	193,7	1619,9	731,3	3069,9
96	Szydłów .....	26506,1	3005,5	1139,0	160,0	2310,0
<b>Powiat włoszczowski</b>						
Gmina miejsko-wiejska:						
Urban-rural gmina:						
97	Włoszczowa .....	86722,9	670,7	4964,1	928,8	6210,5
Gminy wiejskie: Rural gminas:						
98	Kluczewsko .....	28833,6	4637,6	1603,7	12,3	2515,4
99	Krasocin .....	51539,7	540,2	2739,9	3096,1	4355,7
100	Moskorzew .....	11507,2	271,8	2134,1	10,2	1450,2
101	Radków .....	10707,1	1421,5	179,4	5,0	1476,1
102	Secemin .....	23629,1	288,0	707,9	186,3	2681,0

Of which							Lp. No.
oświata i wychowanie education	ochrona zdrowia health care	pomoc społeczna i pozostałe zadania w zakresie polityki społecznej social assistance and other tasks in sphere of social policy	edukacyjna opieka wychowawcza educational care	gospodarka komunalna i ochrona środowiska municipal economy and envi- ronmental protection	kultura i ochrona dziedzictwa narodowego culture and protection of national heritage	kultura fizyczna physical education	
in thousand PLN							
12259,9	78,5	1728,5	485,2	708,3	763,1	56,0	89
20744,7	270,4	9004,7	1038,1	6685,6	2173,2	15951,5	90
35373,2	596,7	6085,1	2764,4	8920,1	2850,7	2583,0	91
13697,8	83,9	5335,2	298,5	1758,7	604,3	918,3	92
5416,1	22,5	1500,8	145,1	610,0	1292,7	9,0	93
5852,9	112,6	999,9	155,3	1208,3	106,5	1,2	94
8433,0	113,8	1419,4	764,5	1136,2	650,6	89,9	95
5652,9	1116,7	851,7	18,9	1437,4	4745,8	10,7	96
34683,7	399,9	4038,7	920,2	7365,3	2443,5	3622,4	97
7788,4	48,0	921,1	83,8	1601,5	313,6	741,6	98
17099,9	98,6	1972,1	602,6	4920,4	933,0	1300,4	99
3388,2	29,2	659,7	64,2	457,5	134,3	92,5	100
3087,7	32,3	691,2	85,7	502,8	235,2	56,2	101
11503,2	39,7	888,1	214,7	691,0	251,5	184,9	102



TABL. 4 (80). DOCHODY I WYDATKI BUDŻETÓW GMIN NA 1 MIESZKAŃCA W 2018 R.  
REVENUE AND EXPENDITURE OF GMINAS BUDGETS PER CAPITA IN 2018

WYSZCZEGÓLNIENIE SPECIFICATION	Dochody Revenue		Wydatki Expenditure		
	ogółem total	w tym własne of which own revenue	ogółem total	w tym of which	
				bieżące current expenditure	inwestycyjne <sup>a</sup> investment expenditure <sup>a</sup>
w zł in PLN					
<b>WOJEWÓDZTWO</b> .....	<b>4340,88</b>	<b>1549,91</b>	<b>4544,02</b>	<b>3639,61</b>	<b>898,11</b>
<b>VOIVODSHIP</b>					
<b>PODREGION (SUBREGION)</b>					
<b>KIELECKI</b>					
<b>Powiat kielecki</b>					
Gminy miejsko-wiejskie:					
Urban-rural gminas:					
Bodzentyn .....	4816,42	1083,89	5276,80	3969,76	1277,44
Chęciny .....	4580,74	1622,26	5414,76	3360,87	2053,89
Chmielnik .....	5292,74	1378,56	5749,71	4059,24	1690,47
Daleszyce .....	4767,62	1587,65	4710,93	3659,39	1051,54
Łągów .....	4964,89	1635,01	5678,77	4888,18	790,59
Morawica .....	5454,76	2307,49	5658,11	3713,73	1944,38
Gminy wiejskie: Rural gminas:					
Bieliny .....	4795,49	964,25	5102,53	4174,46	928,07
Górno .....	4808,36	1055,62	5045,57	3842,72	1202,86
Łopuszno .....	4788,58	1053,25	4727,60	4045,90	681,70
Maslów .....	4533,89	2000,68	4777,24	3633,82	1143,41
Miedziana Góra .....	4443,84	1552,42	4821,43	3408,84	1269,43
Mniów .....	4518,00	755,90	4780,05	3845,73	934,32
Nowa Słupia .....	4556,55	1143,89	5463,42	3999,82	1463,60
Piekoszów .....	4223,90	1620,66	4160,16	3660,02	500,13
Pierzchnica .....	4407,08	1089,75	4693,28	4030,25	663,04
Raków .....	4645,04	1200,27	5114,28	4033,35	1080,93
Sitkówka-Nowiny .....	8146,26	5014,88	8178,52	5924,52	2254,00
Strawczyn .....	4753,04	1300,73	4525,40	3745,66	779,74
Zagnańsk .....	3863,05	1600,18	3688,11	3165,69	522,42
<b>Powiat konecki</b>					
Gminy miejsko-wiejskie:					
Urban-rural gminas:					
Końskie .....	3804,37	1893,75	3857,40	3360,75	496,66
Radoszyce .....	4630,02	710,74	5279,09	3964,14	1314,95
Stąporków .....	3603,29	1036,52	3656,42	2877,48	778,93

a Łącznie z dotacjami na finansowanie zadań inwestycyjnych samorządowych zakładów budżetowych.

a Including allocations for financing investment tasks of self-government budgetary establishments.

TABL. 4 (80). DOCHODY I WYDATKI BUDŻETÓW GMIN NA 1 MIESZKAŃCA W 2018 R. (cd.)  
 REVENUE AND EXPENDITURE OF GMINAS BUDGETS PER CAPITA IN 2018 (cont.)

WYSZCZEGÓLNIENIE SPECIFICATION	Dochody Revenue		Wydatki Expenditure		
	ogółem total	w tym własne of which own revenue	ogółem total	w tym of which	
				bieżące current expenditure	inwestycyjne <sup>a</sup> investment expenditure <sup>a</sup>
w zł in PLN					
<b>PODREGION KIELECKI (cd.)</b> <b>SUBREGION KIELECKI (cont.)</b>					
<b>Powiat konecki (dok.)</b>					
Gminy wiejskie: Rural gminas:					
Falków .....	4820,07	1136,17	5540,08	3791,57	1748,51
Gowarczów .....	3983,38	923,14	4239,97	3529,30	710,67
Ruda Maleniecka .....	4584,33	1218,05	5485,36	3771,15	1624,52
Słupia Konecka .....	4625,16	890,54	5077,67	3984,19	1093,48
Smyków .....	5138,88	941,79	5252,55	3854,55	1398,00
<b>Powiat ostrowiecki</b>					
Gmina miejska: Urban gmina:					
Ostrowiec Świętokrzyski .....	3674,01	1846,62	3599,47	3080,54	518,93
Gminy miejsko-wiejskie:					
Urban-rural gminas:					
Ćmielów .....	3761,93	1009,33	3898,07	3297,55	600,52
Kunów .....	4127,63	1229,11	4563,42	3500,14	1063,28
Gminy wiejskie: Rural gminas:					
Bałtów .....	5846,72	1383,35	7103,51	4060,27	3043,24
Bodzechów .....	4936,37	1472,54	5439,28	3553,16	1886,12
Waśniów .....	5250,79	974,91	5639,32	3763,94	1875,38
<b>Powiat skarżyski</b>					
Gmina miejska: Urban gmina:					
Skarżysko-Kamienna .....	3570,31	1842,79	3589,89	3296,59	291,45
Gmina miejsko-wiejska:					
Urban-rural gmina:					
Suchedniów .....	4141,74	1814,47	4439,27	3409,64	1029,63
Gminy wiejskie: Rural gminas:					
Bliżyn .....	3937,41	1069,72	4192,38	3217,49	974,90
Łączna .....	4035,08	1117,54	4255,97	3645,51	610,47
Skarżysko Kościelne .....	3635,65	1155,55	3754,12	3287,36	466,76

a Łącznie z dotacjami na finansowanie zadań inwestycyjnych samorządowych zakładów budżetowych  
 a Including allocations for financing investment tasks of self-government budgetary establishments

TABL. 4 (80). DOCHODY I WYDATKI BUDŻETÓW GMIN NA 1 MIESZKAŃCA W 2018 R. (cd.)  
 REVENUE AND EXPENDITURE OF GMINAS BUDGETS PER CAPITA IN 2018 (cont.)

WYSZCZEGÓLNIENIE SPECIFICATION	Dochody Revenue		Wydatki Expenditure		
	ogółem total	w tym własne of which own revenue	ogółem total	w tym of which	
				bieżące current expenditure	inwestycyjne <sup>a</sup> investment expenditure <sup>a</sup>
w zł in PLN					
<b>PODREGION KIELECKI (dok.)</b> <b>SUBREGION KIELECKI (cont.)</b>					
<b>Powiat starachowicki</b>					
Gmina miejska: Urban gmina:					
Starachowice .....	4084,74	2067,40	4442,39	3539,57	902,77
Gmina miejsko-wiejska:					
Urban-rural gmina:					
Wąchock .....	4084,74	2067,40	3693,18	3217,75	475,43
Gminy wiejskie: Rural gminas:					
Brody .....	4276,50	1032,67	4609,44	3715,36	894,07
Mirzec .....	4921,33	1184,83	5632,36	3802,65	1829,71
Pawłów .....	4891,97	866,55	5221,44	3743,78	1477,66
<b>PODREGION (SUBREGION)</b> <b>SANDOMIERSKO- JĘDRZEJOWSKI</b>					
<b>Powiat buski</b>					
Gminy miejsko-wiejskie:					
Urban-rural gminas:					
Busko-Zdrój .....	4401,53	1956,32	4550,52	3429,79	1120,73
Stąpnie .....	4461,27	1119,66	4540,27	3163,55	1376,72
Wiślica .....	4215,21	1097,81	4373,38	3854,87	518,51
Gminy wiejskie: Rural gminas:					
Gnojno .....	4413,07	956,32	5376,65	4024,94	1351,71
Nowy Korczyn .....	4766,76	1058,19	5183,31	3529,14	1654,17
Pacanów .....	4691,02	1160,31	4821,06	3971,38	849,68
Solec-Zdrój .....	5459,52	1505,22	6045,53	4137,58	1907,94
Tuczepy .....	4546,54	1920,45	4763,84	4342,76	421,08
<b>Powiat jędrzejowski</b>					
Gminy miejsko-wiejskie:					
Urban-rural gminas:					
Jędrzejów .....	3884,04	1547,38	4034,27	3632,09	366,90
Małogoszcz .....	4284,46	1721,70	4352,49	4041,73	310,76
Sędziszów .....	4350,95	1675,84	4877,51	3521,84	1316,66

a Łącznie z dotacjami na finansowanie zadań inwestycyjnych samorządowych zakładów budżetowych.

a Including allocations for financing investment tasks of self-government budgetary establishments

TABL. 4 (80). DOCHODY I WYDATKI BUDŻETÓW GMIN NA 1 MIESZKAŃCA W 2018 R. (cd.)  
REVENUE AND EXPENDITURE OF GMINAS BUDGETS PER CAPITA IN 2018 (cont.)

WYSZCZEGÓLNIENIE SPECIFICATION	Dochody Revenue		Wydatki Expenditure		
	ogółem total	w tym własne of which own revenue	ogółem total	w tym of which	
				bieżące current expenditure	inwestycyjne <sup>a</sup> investment expenditure <sup>a</sup>
w zł		in PLN			
<b>PODREGION SANDOMIERSKO- -JĘDRZEJOWSKI (cd.)</b>					
<b>SUBREGION SANDOMIERSKO- -JĘDRZEJOWSKI (cont.)</b>					
<b>Powiat jędrzejowski (dok.)</b>					
Gminy wiejskie: Rural gminas:					
Imielno .....	4954,95	1315,78	4799,87	4158,36	641,51
Nagłowice .....	4396,70	1103,12	4275,19	3777,84	497,35
Oksa .....	4269,46	858,44	4128,52	3714,59	413,93
Słupia .....	4793,50	1123,88	4781,23	3787,96	993,27
Sobków .....	4379,02	1083,53	4268,88	3558,47	710,41
Wodzisław .....	4081,76	1184,44	4033,51	3388,98	644,54
<b>Powiat kazimierski</b>					
Gminy miejsko-wiejskie:					
Urban-rural gminas:					
Kazimierza Wielka .....	3723,76	1122,21	3763,26	3262,76	472,67
Skalbmierz .....	4401,63	1038,34	4625,93	3441,43	1184,50
Gminy wiejskie: Rural gminas:					
Bejsce .....	4051,88	847,85	4096,03	2960,33	1135,71
Czarnocin .....	4464,72	1237,70	4223,96	3517,06	706,90
Opatowiec .....	4261,25	1225,66	4830,96	3914,90	916,07
<b>Powiat opatowski</b>					
Gminy miejsko-wiejskie:					
Urban-rural gminas:					
Opatów .....	3936,62	1396,20	4028,95	3210,94	818,02
Ożarów .....	5120,46	2586,95	5566,99	4653,86	902,04
Gminy wiejskie: Rural gminas:					
Baćkowice .....	4834,69	1498,60	4983,00	3706,10	1276,90
Iwaniska .....	4156,13	825,82	4286,16	3719,51	566,65
Lipnik .....	4042,34	1019,19	4064,10	3569,97	494,13
Sadowie .....	3991,71	1003,92	4064,56	3698,67	365,90
Tarłów .....	3868,84	785,56	3823,89	3355,73	468,16
Wojciechowice .....	4523,48	1317,45	4793,43	3822,08	937,64

a Łącznie z dotacjami na finansowanie zadań inwestycyjnych samorządowych zakładów budżetowych  
a Including allocations for financing investment tasks of self-government budgetary establishments

TABL. 4 (80). DOCHODY I WYDATKI BUDŻETÓW GMIN NA 1 MIESZKAŃCA W 2018 R. (cd.)  
 REVENUE AND EXPENDITURE OF GMINAS BUDGETS PER CAPITA IN 2018 (cont.)

WYSZCZEGÓLNIENIE SPECIFICATION	Dochody Revenue		Wydatki Expenditure		
	ogółem total	w tym własne of which own revenue	ogółem total	w tym of which	
				bieżące current expenditure	inwestycyjne <sup>a</sup> investment expenditure <sup>a</sup>
w zł in PLN					
<b>PODREGION SANDOMIERSKO- -JĘDRZEJOWSKI (cd.)</b>					
<b>SUBREGION SANDOMIERSKO- -JĘDRZEJOWSKI (cont.)</b>					
<b>Powiat pińczowski</b>					
Gminy miejsko-wiejskie:					
Urban-rural gminas:					
Działoszyce .....	3674,29	1027,41	4256,64	3192,28	1064,37
Pińczów .....	3784,25	1795,51	3755,50	3439,48	287,81
Gminy wiejskie: Rural gminas:					
Kije .....	4204,79	1393,53	3916,46	3623,37	293,09
Michałów .....	4514,62	1080,14	4730,34	3375,39	1354,95
Złota .....	3978,33	1268,97	4048,40	3365,23	683,17
<b>Powiat sandomierski</b>					
Gmina miejska: Urban gmina:					
Sandomierz .....	4581,72	2753,58	4604,64	4218,55	383,99
Gminy miejsko-wiejskie:					
Urban-rural gminas:					
Koprzywnica .....	4212,79	1037,19	4185,54	3761,25	424,29
Zawichost .....	4340,49	1151,61	4201,32	3935,54	265,77
Gminy wiejskie: Rural gminas:					
Dwikozy .....	4061,48	1001,54	4286,09	3615,72	670,37
Klimontów .....	4773,10	783,88	5505,28	3758,51	1746,77
Łoniów .....	4871,71	1109,77	5488,12	3908,88	1579,24
Obrazów .....	4291,66	1208,15	4279,29	4000,15	279,14
Samborzec .....	4268,81	1033,06	4184,56	3463,59	720,97
Wilczyce .....	4392,63	1084,81	4442,24	4077,98	364,26
<b>Powiat staszowski</b>					
Gmina miejsko-wiejska:					
Urban-rural gmina:					
Osiek .....	4222,66	1591,71	4218,65	4094,36	124,28
Polaniec .....	6517,85	4126,50	7187,25	5294,51	1892,74
Staszów .....	3923,43	1588,81	4039,26	3508,16	514,84

a Łącznie z dotacjami na finansowanie zadań inwestycyjnych samorządowych zakładów budżetowych  
 a Including allocations for financing investment tasks of self-government budgetary establishments

TABL. 4 (80). **DOCHODY I WYDATKI BUDŻETÓW GMIN NA 1 MIESZKAŃCA W 2018 R. (dok.)**  
 REVENUE AND EXPENDITURE OF GMINAS BUDGETS PER CAPITA IN 2018 (cont.)

WYSZCZEGÓLNIENIE SPECIFICATION	Dochody Revenue		Wydatki Expenditure		
	ogółem total	w tym własne of which own revenue	ogółem total	w tym of which	
				bieżące current expenditure	inwestycyjne <sup>a</sup> investment expenditure <sup>a</sup>
w zł in PLN					
<b>PODREGION SANDOMIERSKO- -JĘDRZEJOWSKI (dok.)</b>					
<b>SUBREGION SANDOMIERSKO- -JĘDRZEJOWSKI (cont.)</b>					
<b>Powiat staszowski (dok.)</b>					
Gminy wiejskie: Rural gminas:					
Bogoria .....	5295,74	1769,69	5509,89	4657,23	852,66
Łubnice .....	4746,28	963,22	5278,25	4258,51	1019,73
Oleśnica .....	4123,29	1533,26	4354,17	3675,63	678,54
Rytwiany .....	4052,71	1051,70	4029,77	3638,29	391,49
Szydłów .....	4703,38	1444,43	5630,01	3557,33	2072,69
<b>Powiat włoszczowski</b>					
Gmina miejsko-wiejska:					
Urban-rural gmina:					
Włoszczowa .....	4110,84	1710,51	4450,75	3457,24	942,19
Gminy wiejskie: Rural gminas:					
Kluczewsko .....	4638,76	837,65	5534,29	4170,87	1363,42
Krasocin .....	4534,12	1590,04	4842,13	3712,98	1129,16
Moskorzew .....	4233,76	1060,36	4232,15	3418,48	813,66
Radków .....	4246,03	989,14	4262,36	3724,68	537,69
Secemin .....	4391,19	1068,60	4884,06	3287,02	1597,04

a Łącznie z dotacjami na finansowanie zadań inwestycyjnych samorządowych zakładów budżetowych.

a Including allocations for financing investment tasks of self-government budgetary establishments.

TABL. 5 (81). DOCHODY BUDŻETÓW POWIATÓW I MIAST NA PRAWACH POWIATU WEDŁUG RODZAJÓW  
REVENUE OF POWIATS BUDGETS AND CITIES WITH POWIAT STATUS BY TYPE IN 2018

Lp. No.	WYSZCZEGÓLNIENIE SPECIFICATION	Ogółem Grand total	W tym		
			dochody własne own revenue		
			razem total	w tym	
				udział w podatku dochodowym od osób prawnych share in corporate income tax	udział w podatku dochodowym od osób fizycznych share in personal income tax
w tys. zł					
1	<b>WOJEWÓDZTWO .....</b> VOIVODSHIP	<b>2462594,7</b>	<b>1023079,0</b>	<b>22772,9</b>	<b>463096,7</b>
2	powiaty .....	1187482,0	355279,7	5363,9	177812,8
	powiaty				
	miasta na prawach				
3	powiatu .....	1275112,7	667799,2	17409,0	285283,9
	cities with powiat status				
	<b>Podregion (Subregion)</b>				
	<b>kielecki</b>				
	Powiaty: Powiaty:				
4	kielecki .....	167193,5	63157,8	884,4	37433,8
5	konecki .....	93164,6	26766,0	268,9	12762,7
6	ostrowiecki .....	129953,4	41290,9	644,5	20984,0
7	skarżyski .....	100489,9	29139,7	542,4	15313,0
8	starachowicki .....	96420,4	33016,8	475,7	17670,8
	Miasto na prawach powiatu:				
	City with powiat status:				
9	Kielce .....	1275112,7	667799,2	17409,0	285283,9
	<b>Podregion (Subregion)</b>				
	<b>sandomiersko- jędrzejowski</b>				
	Powiaty: Powiaty:				
10	buski .....	101276,5	26251,6	287,0	11869,3
11	jędrzejowski .....	94767,9	23308,7	423,3	13292,5
12	kazimierski .....	49370,9	13594,9	53,6	3502,4
13	opatowski .....	109929,8	30935,3	216,6	7004,1
14	pińczowski .....	44824,9	12419,2	254,2	6033,4
15	sandomierski .....	79778,2	22128,0	373,9	12881,2
16	staszowski .....	66721,5	18793,4	587,0	12117,2
17	włoszczowski .....	53590,4	14477,4	352,4	6948,3

W 2018 R.

Of which						Lp. No.
	dotacje celowe z budżetu państwa targeted grants from the state budget			subwencja ogólna z budżetu państwa general subvention from the state budget		
of which	razem total	w tym of which		razem total	w tym część oświatowa of which educational part	
dochody z majątku revenue from property		na zadania z zakresu administracji rządowej for government administration tasks	na zadania własne for own tasks			
in thousand PLN						
<b>67676,9</b>	<b>663507,8</b>	<b>322787,0</b>	<b>144153,5</b>	<b>776007,9</b>	<b>620520,9</b>	1
13472,4	333167,0	120488,5	101843,2	499035,3	352645,7	2
54204,5	330340,9	202298,5	42310,3	276972,5	267875,3	3
1128,9	50697,4	8464,2	22397,6	53338,3	22821,3	4
132,4	<b>25054,8</b>	<b>9165,6</b>	6022,3	41343,7	27346,3	5
338,2	28434,9	17354,2	9200,3	60227,6	47574,2	6
1839,3	21793,2	12867,9	3512,5	49557,1	37549,2	7
358,8	26574,2	11816,5	9034,5	36829,4	29842,9	8
54204,5	330340,9	202298,5	42310,3	276972,5	267875,3	9
5262,6	31668,5	7993,8	10852,0	43356,4	33246,7	10
871,6	29560,3	9136,9	8099,6	41898,9	29709,8	11
351,4	13048,8	6192,5	5032,2	22727,3	15971,7	12
2048,7	39872,0	7838,7	9487,5	39122,5	25954,0	13
357,1	10839,2	6427,7	2559,2	21566,6	15675,4	14
406,3	19808,5	9888,1	6181,9	37841,7	30151,6	15
137,4	17703,1	7199,5	5029,4	30225,0	22147,7	16
239,7	18112,1	6142,9	4434,2	21000,8	14654,8	17



TABL. 6 (82). DOCHODY BUDŻETÓW POWIATÓW I MIAST NA PRAWACH POWIATU WEDŁUG DZIAŁÓW  
REVENUE OF POWIATS BUDGETS AND CITIES WITH POWIAT STATUS BY DIVISION IN 2018

Lp. No.	WYSZCZEGÓLNIENIE SPECIFICATION	Ogółem Total	W tym			
			transport i łączność transport and commu- nication	gospodarka mieszaniowa dwelling economy	administracja publiczna public administration	oświata i wychowanie education
w tys. zł						
1	<b>WOJEWÓDZTWO .....</b>	<b>2462594,7</b>	<b>202990,9</b>	<b>74140,7</b>	<b>9565,0</b>	<b>66954,1</b>
	<b>VOIVODSHIP</b>					
2	powiaty .....	1187482,0	99071,3	25518,9	3530,7	36818,4
	powiaty					
	miasta na prawach					
3	powiatu .....	1275112,7	103919,6	48621,8	6034,4	30135,7
	cities with powiat status					
	<b>Podregion (Subregion)</b>					
	<b>kielecki</b>					
	Powiaty: Powiats:					
4	kielecki .....	167193,5	25109,4	2514,2	277,4	7632,1
5	konecki .....	93164,6	8794,5	548,5	181,2	1065,3
6	ostrowiecki .....	129953,4	7865,2	1404,6	108,1	1263,0
7	skarżyski .....	100489,9	4220,1	2379,9	109,1	3058,5
8	starachowicki .....	96420,4	8461,8	1057,6	151,5	2115,5
	Miasto na prawach powiatu:					
	City with powiat status:					
9	Kielce .....	1275112,7	103919,6	48621,8	6034,4	30135,7
	<b>Podregion (Subregion)</b>					
	<b>sandomiersko- jędrzejowski</b>					
	Powiaty: Powiats:					
10	buski .....	101276,5	7808,5	5546,1	139,9	7761,8
11	jędrzejowski .....	94767,9	7636,7	490,6	677,6	3029,9
12	kazimierski .....	49370,9	3662,5	297,5	912,1	1509,2
13	opatowski .....	109929,8	4199,2	9657,0	371,5	4463,8
14	pińczowski .....	44824,9	1362,8	179,3	114,4	1275,3
15	sandomierski .....	79778,2	7130,2	291,9	329,6	470,2
16	staszowski .....	66721,5	6575,6	711,0	79,6	2460,7
17	włoszczowski .....	53590,4	6244,8	440,7	78,9	713,1

## W 2018 R.

Of which							Lp. No.
ochrona zdrowia health care	pomoc społeczna social assistance	pozostałe zadania w zakresie polityki społecznej other tasks in sphere of social policy	edukacyjna opieka wychowawcza educational care	gospodarka komunalna i ochrona środowiska municipal economy and environmental protection	kultura i ochrona dziedzictwa narodowego culture and protection of national heritage	kultura fizyczna physical education	
in thousand PLN							
<b>36442,2</b>	<b>176869,7</b>	<b>28324,4</b>	<b>8163,7</b>	<b>49361,4</b>	<b>6763,2</b>	<b>7929,1</b>	1
30274,4	113102,0	21661,1	7144,1	7681,3	6269,7	1098,8	2
6167,8	63767,7	6663,3	1019,6	41680,1	493,4	6830,3	3
4868,7	16300,5	3814,0	1141,5	890,9	-	-	4
1983,1	12236,5	2733,9	452,8	187,5	-	-	5
4969,8	13155,3	1530,1	51,1	348,6	427,8	-	6
<b>2394,3</b>	<b>6595,2</b>	1361,7	540,5	107,5	-	1081,7	7
5021,9	8777,3	1487,8	205,5	118,5	-	-	8
6167,8	63767,7	6663,3	1019,6	41680,1	493,4	6830,3	9
1075,5	9771,4	1885,8	692,6	88,0	0,0	0,8	10
1780,1	5839,6	2495,3	386,1	330,3	-	-	11
935,0	3823,4	233,3	779,3	20,7	25,0	-	12
2017,7	20750,8	2470,8	1005,3	456,7	5591,4	16,3	13
860,1	5118,1	452,2	567,7	69,9	175,5	-	14
1690,1	4454,1	1814,3	951,3	121,0	50,0	-	15
1598,1	1421,2	739,3	34,7	1464,6	-	-	16
1079,9	4858,5	642,6	335,7	3477,2	-	-	17

TABL. 7 (83). WYDATKI BUDŻETÓW POWIATÓW I MIAST NA PRAWACH POWIATU WEDŁUG RODZAJÓW  
EXPENDITURE OF POWIATS BUDGETS AND CITIES WITH POWIAT STATUS BY TYPE

Lp. No.	WYSZCZEGÓLNIENIE SPECIFICATION	Ogółem Grand total	Wydatki bieżące		
			razem total	w tym	
				dotacje allocations	świadczenia na rzecz osób fizycznych benefits for natural persons
w tys. zł					
1	<b>WOJEWÓDZTWO .....</b> <b>VOIVODSHIP</b>	<b>2564354,5</b>	<b>2143038,4</b>	<b>190601,7</b>	<b>256286,9</b>
2	powiaty .....	1190642,1	990221,6	76550,8	38790,4
3	powiats miasta na prawach powiatu .....	1373712,4	1152816,8	114050,9	217496,5
	cities with powiat status				
	<b>Podregion (Subregion)</b> <b>kielecki</b>				
	Powiaty: Powiats:				
4	kielecki .....	159627,0	118209,0	6367,9	5812,9
5	konecki .....	93537,5	78905,6	5775,8	4456,4
6	ostrowiecki .....	127659,4	122789,0	14872,3	3977,0
7	skarżyski .....	97012,0	85401,2	4311,7	3771,2
8	starachowicki .....	100983,9	84361,3	5541,5	3964,9
	Miasto na prawach powiatu: City with powiat status:				
9	Kielce .....	1373712,4	1152816,8	114050,9	217496,5
	<b>Podregion (Subregion)</b> <b>sandomiersko- -jędrzejowski</b>				
	Powiaty: Powiats:				
10	buski .....	106443,8	84399,8	5183,0	2585,3
11	jędrzejowski .....	94769,1	76279,4	7185,0	2879,4
12	kazimierski .....	50289,9	44132,1	1427,6	1415,4
13	opatowski .....	111864,2	78163,3	1509,5	2443,2
14	pińczowski .....	46903,7	40928,0	7210,5	1535,8
15	sandomierski .....	83116,2	78089,5	11247,4	2404,6
16	staszowski .....	63489,5	57533,9	4269,4	2067,1
17	włoszczowski .....	54945,9	41029,4	1649,4	1477,3

a Łącznie z dotacjami na finansowanie zadań inwestycyjnych samorządowych zakładów budżetowych  
a Including allocations for financing investment tasks of self-government budgetary establishments

**W 2018 R.**  
 IN 2018

Current expenditure		Wydatki majątkowe Property expenditure		Lp. No.
of which		razem total	w tym inwes- tycyjne <sup>a</sup> of which investments expenditure <sup>a</sup>	
wynagrodzenia wages and salaries	zakup materiałów i usług purchase of materials and services			
in thousand PLN				
<b>937659,3</b>	<b>466500,8</b>	<b>421316,1</b>	<b>418236,1</b>	1
532763,9	184625,4	200420,5	199860,5	2
404895,4	281875,4	220895,6	218375,5	3
56655,1	28063,2	41418,0	41418,0	4
44199,6	12611,7	14631,8	14631,8	5
64391,1	20461,3	4870,4	4870,4	6
51483,4	10507,2	11610,8	11610,8	7
48510,9	13056,3	16622,6	16622,6	8
404895,4	281875,4	220895,6	218375,5	9
45280,0	15505,9	22044,0	22044,0	10
40794,7	14139,8	18489,7	18489,7	11
25594,9	9134,7	6157,8	5597,8	12
43706,7	18358,5	33701,0	33701,0	13
20196,3	6983,9	5975,7	5975,7	14
38040,6	15623,3	5026,7	5026,7	15
30073,5	12582,8	5955,6	5955,6	16
23837,1	7596,7	13916,5	13916,5	17

TABL. 8 (84). WYDATKI BUDŻETÓW POWIATÓW I MIAST NA PRAWACH POWIATU WEDŁUG DZIAŁÓW  
EXPENDITURE OF POWIATS BUDGETS AND CITIES WITH POWIAT STATUS BY DIVISION

Lp. No.	WYSZCZEGÓLNIENIE SPECIFICATION	Ogółem Total	W tym			
			transport i łączność transport and commu- nication	gospodarka mieszkaniowa dwelling economy	administracja publiczna public administration	oświata i wychowanie education
w tys. zł						
1	<b>WOJEWÓDZTWO .....</b> <b>VOIVODSHIP</b>	<b>2564354,5</b>	<b>372018,5</b>	<b>64383,8</b>	<b>191250,9</b>	<b>753862,4</b>
2	powiaty .....	1190642,1	179872,3	19993,2	120658,3	367804,7
3	powiaty miasta na prawach powiatu .....	1373712,4	192146,3	44390,6	70592,6	386057,8
	cities with powiat status					
	<b>Podregion (Subregion)</b> <b>kielecki</b>					
	Powiaty: Powiats:					
4	kielecki .....	159627,0	44683,6	1586,4	22506,4	26331,0
5	konecki .....	93537,5	17005,7	321,4	8772,9	28931,1
6	ostrowiecki .....	127659,4	11388,5	462,5	11614,7	46883,2
7	skarżyski .....	97012,0	8910,0	850,8	8634,6	34744,9
8	starachowicki .....	100983,9	15461,4	293,6	11611,6	31569,6
	Miasto na prawach powiatu: City with powiat status:					
9	Kielce .....	1373712,4	192146,3	44390,6	70592,6	386057,8
	<b>Podregion (Subregion)</b> <b>sandomiersko- jędrzejowski</b>					
	Powiaty: Powiats:					
10	buski .....	106443,8	15575,1	714,9	8117,2	39423,8
11	jędrzejowski .....	94769,1	14855,0	170,3	10120,6	33440,4
12	kazimierski .....	50289,9	6950,9	74,0	5216,2	15644,4
13	opatowski .....	111864,2	8789,3	13588,1	6309,2	23724,6
14	pińczowski .....	46903,7	5245,5	1314,2	3987,0	17033,1
15	sandomierski .....	83116,2	12096,8	113,0	9800,5	28718,1
16	staszowski .....	63489,5	9208,2	260,1	8296,3	26938,3
17	włoszczowski .....	54945,9	9702,3	243,7	5670,9	14422,3

W 2018 R.

IN 2018

Of which						Lp. No.
ochrona zdrowia health care	pomoc społeczna i pozostałe zadania w zakresie polityki społecznej social assistance and other tasks in sphere of social policy	edukacyjna opieka wychowawcza educational care	gospodarka komunalna i ochrona środowiska municipal economy and environmental protection	kultura i ochrona dziedzictwa narodowego culture and protection of national heritage	kultura fizyczna physical education	
in thousand PLN						
49775,4	357803,4	131416,7	90759,8	47312,2	31585,7	1
35258,1	184368,5	88008,6	7640,4	14185,8	3023,4	2
14517,3	173434,9	43408,1	83119,4	33126,3	28562,4	3
5566,8	33107,9	11455,5	253,9	349,5	124,2	4
1985,1	18458,6	4959,3	186,1	253,2	6,1	5
5714,5	18736,0	10562,9	369,9	1473,0	-	6
2585,6	12980,8	9533,9	134,8	44,6	1321,5	7
5167,6	14375,9	4729,1	20,6	1971,1	43,6	8
14517,3	173434,9	43408,1	83119,4	33126,3	28562,4	9
2184,6	14021,9	11316,6	113,5	181,8	160,7	10
1783,1	10846,9	4635,8	264,1	816,5	6,1	11
1250,7	5239,6	4615,3	-	166,1	501,8	12
2656,3	27842,0	9418,0	643,4	7132,3	68,6	13
1057,5	6835,5	3298,3	6,4	410,1	8,5	14
1796,8	9989,3	8003,1	47,7	629,0	47,4	15
1692,9	5137,2	2725,1	259,8	66,6	661,9	16
1816,5	6797,0	2755,8	5340,1	692,0	73,1	17

TABL. 9 (85). **DOCHODY I WYDATKI BUDŻETÓW POWIATÓW I MIAST NA PRAWACH POWIATU NA 1 MIESZKAŃCA W 2018 R.**  
 REVENUE AND EXPENDITURE OF POWIATS BUDGETS AND CITIES WITH POWIAT STATUS PER CAPITA IN 2018

WYSZCZEGÓLNIENIE SPECIFICATION	Dochody Revenue		Wydatki Expenditure		
	ogółem total	w tym własne of which own revenue	ogółem total	w tym of which	
				bieżące current expenditure	inwestycyjne <sup>a</sup> investment expenditure <sup>a</sup>
	w zł		in PLN		
<b>WOJEWÓDZTWO .....</b>	<b>1978,97</b>	<b>822,16</b>	<b>2060,74</b>	<b>1722,17</b>	<b>336,10</b>
<b>VOIVODSHIP</b>					
powiaty .....	1133,04	338,99	1136,06	944,82	190,70
powiaty					
miasta na prawach powiatu .....	6494,58	3401,33	6996,78	5871,68	1112,26
cities with powiat status					
<b>Podregion (Subregion)</b>					
<b>kielecki</b>					
Powiaty: Powiaty:					
kielecki .....	794,90	300,28	758,93	562,01	196,92
konecki .....	1149,97	330,38	1154,57	973,96	180,61
ostrowiecki .....	1175,36	373,45	1154,61	1110,56	44,05
skarżyski .....	1336,16	387,45	1289,92	1135,53	154,38
starachowicki .....	1064,55	364,53	1114,93	931,41	183,53
Miasto na prawach powiatu: City with powiat status:					
Kielce .....	6494,58	3401,33	6996,78	5871,68	1112,26
<b>Podregion (Subregion)</b>					
<b>sandomiersko- jędrzejowski</b>					
Powiaty: Powiaty:					
buski .....	1404,06	363,94	1475,70	1170,09	305,61
jędrzejowski .....	1097,68	269,98	1097,69	883,53	214,16
kazimierski .....	1455,47	400,78	1482,56	1301,03	165,02
opatowski .....	2083,66	586,36	2120,33	1481,54	638,78
pińczowski .....	1138,47	315,42	1191,26	1039,49	151,77
sandomierski .....	1021,37	283,30	1064,11	999,75	64,36
staszowski .....	922,61	259,87	877,92	795,57	82,35
włoszczowski .....	1180,20	318,83	1210,05	903,57	306,48

a Łącznie z dotacjami na finansowanie zadań inwestycyjnych samorządowych zakładów budżetowych

a Including allocations for financing investment tasks of self-government budgetary establishments

## DZIAŁ XIV INWESTYCJE. ŚRODKI TRWAŁE

### Uwagi ogólne

#### Investycje

1. Informacje o nakładach inwestycyjnych opracowano według zasad systemu rachunków narodowych, zgodnie z zaleceniami Europejskiego Systemu Rachunków Narodowych i Regionalnych (ESA 2010).

2. **Nakłady inwestycyjne** są to nakłady finansowe lub rzeczowe, których celem jest stworzenie nowych środków trwałych lub ulepszenie (przebudowa, rozbudowa, rekonstrukcja lub modernizacja) istniejących obiektów majątku trwałego, a także nakłady na tzw. pierwsze wyposażenie inwestycji.

Nakłady inwestycyjne dzielą się na nakłady na środki trwałe oraz pozostałe nakłady.

**Nakłady na środki trwałe** są to nakłady na:

— budynki i budowle (obejmują budynki i lokale oraz obiekty inżynierii lądowej i wodnej), w tym m.in. roboty budowlano-montażowe, dokumentacje projektowo-kosztorysowe,

— maszyny, urządzenia techniczne i narzędzia (łącznie z przyrządami, ruchomościami i wyposażeniem),

— środki transportu,

— inne, tj.: melioracje szczegółowe, koszty ponoszone przy nabyciu gruntów i używanych środków trwałych, inwentarz żywy (stado podstawowe) i zasadzenia wieloletnie, a ponadto odsetki od kredytów i pożyczek inwestycyjnych za okres realizacji inwestycji (z wyjątkiem odsetek nieuwzględnionych w wartości nakładów na środki trwałe przez podmioty stosujące Międzynarodowe Standardy Rachunkowości — MSR, wprowadzone od 1 stycznia 2005 r.).

**Pozostałe nakłady** są to nakłady na tzw. pierwsze wyposażenie inwestycji oraz inne koszty związane z realizacją inwestycji. Nakłady te nie zwiększają wartości środków trwałych.

3. Nakłady inwestycyjne zaliczono do odpowiednich sekcji Polskiej Klasyfikacji Działalności (PKD 2007) zgodnie z zaklasyfikowaniem działalności inwestora (podmiotu gospodarki narodowej), z wyjątkiem nakładów na obiekty nie związane z jego podstawową działalnością, które zaliczono do odpowiednich sekcji według kryterium przeznaczenia obiektu (dotyczy np.: budynków i lokali mieszkalnych, obiektów przeznaczonych dla potrzeb edukacji, ochrony zdrowia, sportu i rekreacji).

## CHAPTER XIV INVESTMENTS. FIXED ASSETS

### General notes

#### Investments

1. Information regarding investment outlays was compiled according to the principles of the system of national accounts, according to the recommendations of European System of National and Regional Accounts (ESA 2010).

2. **Investment outlays** are financial or tangible outlays, the purpose of which is the creation of new fixed assets or the improvement (rebuilding, enlargement, reconstruction, modernization) of existing capital asset items, as well as outlays on so-called initial investments.

Investment outlays are divided into outlays on fixed assets and other outlays.

**Outlays on fixed assets** include outlays on:

— buildings and structures (include buildings and premises as well as civil engineering works), of which, i.a., construction and assembly works, design and cost estimate documentations,

— machinery, technical equipment and tools (including instruments, moveables and other equipment),

— transport equipment,

— others, i.e., irrigation and drainage, costs incurred for purchasing land and second-hand fixed assets, livestock (basic herd), long-term plantings, interests on investment credits and investment loans for the period of investment realization (except for interests not included in outlays on fixed assets by units that apply International Accounting Standards — IAS implemented since 1st January 2005).

**Other outlays** are outlays on so-called initial investments as well as other costs connected with investment realization. These outlays do not increase the value of fixed assets.

3. Investment outlays are included into the appropriate sections of the NACE Rev. 2 in accordance with the classification of the investor's activity (entity of the national economy), with the exception of outlays on structures not connected with its basic activity, which were included into the appropriate sections according to the criteria of structure destination (concerning, e.g.: residential buildings and premises, buildings for education, health care, sport and recreational purposes).



Nakłady inwestycyjne na drogi publiczne, ulice i place zalicza się do sekcji „Transport i gospodarka magazynowa”.

4. Wartość nakładów inwestycyjnych poniesionych przez:

— osoby prawne i jednostki organizacyjne niemające osobowości prawnej z liczbą pracujących powyżej 9 osób, osoby fizyczne prowadzące działalność gospodarczą (z wyjątkiem gospodarstw indywidualnych w rolnictwie) i spółki cywilne z liczbą pracujących powyżej 9 osób — opracowano na podstawie sprawozdawczości,

– osoby prawne i jednostki organizacyjne niemające osobowości prawnej z liczbą pracujących do 9 osób, osoby fizyczne prowadzące działalność gospodarczą i spółki cywilne z liczbą pracujących do 9 osób, gospodarstwa indywidualne w rolnictwie, a także wartość nakładów na indywidualne budownictwo: mieszkaniowe, rekreacyjne (nieprzystosowane do stałego zamieszkania) oraz budownictwo sakralne — ustalono szacunkowo.

Podstawę szacunku wartości nakładów inwestycyjnych na indywidualne budownictwo stanowi kubatura budynków oddanych do użytkowania. Nakłady roczne obejmują pełną wartość budynków oddanych do użytkowania w danym roku, tj. nie uwzględniają różnicy stanów budownictwa niezakończonego w końcu i na początku danego roku.

5. Podziału nakładów inwestycyjnych według podregionów i powiatów dokonano na podstawie faktycznej lokalizacji inwestycji.

## Środki trwałe

1. Do **środków trwałych** zalicza się kompletne i nadające się do użytku składniki majątkowe o przewidywanym okresie używania dłuższym niż rok, w tym również drogi publiczne, ulice i place łącznie z pobocznymi i podbudową, uzbromienie terenu, zasadenia wieloletnie, melioracje, budowle wodne, grunty, inwentarz żywy (stado podstawowe) oraz od 1 stycznia 2002 r. spółdzielcze własnościowe prawo do lokalu mieszkalnego i spółdzielcze prawo do lokalu niemieszkalnego (użytkowego).

Dane o środkach trwałych nie obejmują:

– wartości gruntów uznanych od 1 stycznia 1991 r. za środki trwałe, zgodnie z rozporządzeniem Rady Ministrów z dnia 12 grudnia 1990 r. (Dz. U. Nr 90, poz. 529),

Investment outlays on public roads, streets and squares are included in the section "Transportation and storage".

4. The value of investment outlays incurred by:

— legal persons and organizational entities without legal personality employing more than 9 persons as well as natural persons conducting economic activity (excluding private farms in agriculture) and civil law partnerships employing more than 9 persons, was compiled on the basis of statistical reports,

— legal persons and organizational entities without legal personality employing up to 9 persons, natural persons conducting economic activity and civil law partnerships employing up to 9 persons, private farms in agriculture as well as the value of outlays on private residential construction and private recreational construction (not adapted for permanent residence) and on sacral construction, was estimated.

The cubic volume of completed buildings accounts for the basis of the estimate regarding the value of investment outlays in private construction. Annual outlays include the total value of buildings completed in a given year, i.e., do not include the difference between non-finished construction at the end and at the beginning of a given year.

5. The division of investment outlays by subregions and powiats was made on the basis of the actual location of the investment.

## Fixed assets

1. **Fixed assets** include asset components and other objects completed and ready for usage with an expected period of utility exceeding 1 year, of which also public roads, streets and squares, together with shoulders and foundations, development of tracts of land, long-term plantings, irrigation and drainage, water structures, land and livestock (basic herd) as well as since 1st January 2002 co-operative ownership right to residential premise and co-operative right to non-residential (of utility character) premises.

Data regarding fixed assets do not include:

— the value of land recognised, since 1st January 1991, as fixed asset, in accordance with the decree of the Council of Ministers, dated 12th December 1990 (Journal of Laws No. 90, item 529),

– prawa użytkowania wieczystego gruntu, uznawanego od 1 stycznia 2002 r. za środki trwale zgodnie z ustawą o rachunkowości z dnia 29 września 1994 r. (tekst jednolity Dz. U. 2018 poz. 395).

**2. Wartość brutto środków trwałych** jest to wartość równa nakładom poniesionym na ich zakup lub wytworzenie, bez potrącenia wartości zużycia (umorzenia).

Przez wartość brutto środków trwałych według stanu w dniu 31 grudnia od 1995 r. w bieżących cenach ewidencyjnych należy rozumieć:

— w zakresie środków trwałych przekazanych do eksploatacji:

— przed 1 stycznia 1995 r. — wartość w cenach odtworzenia z września 1994 r.,

— po 1 stycznia 1995 r. — wartość w cenach bieżących nabycia lub wytworzenia,

— w podmiotach stosujących Międzynarodowe Standardy Rachunkowości (MSR), wprowadzone od 1 stycznia 2005 r. — również wycenę według wartości godziwej.

### 3. Wartość brutto środków trwałych:

— osób prawnych i jednostek organizacyjnych niemających osobowości prawnej z liczbą pracujących powyżej 9 osób, osób fizycznych prowadzących działalność gospodarczą (z wyjątkiem gospodarstw indywidualnych w rolnictwie) i spółek cywilnych z liczbą pracujących powyżej 9 osób— opracowano na podstawie sprawozdawczości,

– osób prawnych i jednostek organizacyjnych niemających osobowości prawnej z liczbą pracujących do 9 osób, osób fizycznych prowadzących działalność gospodarczą i spółek cywilnych z liczbą pracujących do 9 osób, gospodarstw indywidualnych w rolnictwie, a także wartość indywidualnych budynków mieszkalnych (osób fizycznych) i rekreacyjnych nieprzystosowanych do stałego zamieszkania, wartość dróg publicznych, ulic i placów, melioracji podstawowych i szczegółowych — ustalono szacunkowo.

**4. Wartość dróg publicznych, ulic i placów** zaliczono do sekcji „Transport i gospodarka magazynowa”.

**5. Podziału środków trwałych według sekcji Polskiej Klasyfikacji Działalności (PKD 2007)** w układzie podregionów i powiatów dokonano zgodnie z siedzibą jednostki lokalnej rodzaju działalności.

— right of perpetual usufruct of land, regarded as fixed assets since 1st January 2002, in accordance with Accounting Act dated 29th September 1994 (uniform text Journal of Laws 2018 item 395).

**2. The gross value of fixed assets** is the value equal to the outlays incurred on purchasing or manufacturing them, without deducting consumption value (depreciation).

The gross value of fixed assets as of 31st December since 1995 at current book-keeping prices is understood:

— within the scope of fixed assets designated for exploitation:

— before 1st January 1995 — the value at replacement prices of September 1994,

— after 1st January 1995 — the purchase or manufacturing value at current prices,

— in units that use International Accounting Standards (IAS) implemented since 1st January 2005 — also revaluation according to fair value.

### 3. The gross value of fixed assets:

— of legal persons and organizational entities without legal personality employing more than 9 persons as well as natural persons conducting economic activity (excluding private farms in agriculture) and civil law partnerships employing more than 9 persons was compiled on the basis of statistical reports,

— of legal persons and organizational entities without legal personality employing up to 9 persons, natural persons conducting economic activity and civil law partnerships employing up to 9 persons, private farms in agriculture as well as the value of private residential buildings (natural persons) and recreational not adapted for permanent residence, the value of public roads, streets and squares, basic and detailed meliorations, was estimated.

**4. The value of public roads, streets and squares** was included in the section “Transportation and storage”.

**5. The division of fixed assets by NACE Rev. 2 sections by subregions and powiats** was made according to the abode of local kind-of-activity unit.

## Inwestycje

### Investments

TABL. 1 (86). NAKŁADY INWESTYCYJNE W PRZEDSIĘBIORSTWACH<sup>a</sup> W 2018 R. (ceny bieżące)INVESTMENT OUTLAYS IN ENTERPRISES<sup>a</sup> IN 2018 (current prices)

WYSZCZEGÓLNIENIE SPECIFICATION	Ogółem Grand total	W tym Of which							
		przemysł industry		budo- wnictwo constru- ction	handel; naprawa pojazd- dów samocho- dowych <sup>A</sup> trade; repair of motor vehicles <sup>A</sup>	transport i gospo- darka magazy- nowa transporta- tion and storage	informa- cja i komuni- kacja informa- tion and communi- cation		działal- ność finansowa i ubezpie- czeniowa financial and insurance activities
		razem total	w tym przetwó- rstwo prze- mysłowe of which manufac- turing						
w tys. zł in thousand PLN									
<b>WOJEWÓDZTWO .....</b> VOIVODSHIP	<b>2787080</b>	<b>1880325</b>	<b>1359462</b>	<b>59338</b>	<b>290409</b>	<b>220251</b>	<b>35547</b>	<b>17949</b>	
<b>Podregion (Subregion)</b>									
<b>kielecki .....</b>	<b>1917646</b>	<b>1289806</b>	<b>995288</b>	<b>48188</b>	<b>226627</b>	<b>125220</b>	<b>30041</b>	<b>15648</b>	
Powiaty: Powiats:									
kielecki .....	225029	147780	115191	5450	27895	17610	5216	1201	
konecki .....	156255	125030	115147	700	4617	5192	702	4222	
ostrowiecki .....	250222	194203	142546	656	18668	20963	2968	258	
skarżyski .....	188225	139855	64642	2837	10904	25323	95	976	
starachowski .....	331579	260439	233578	7508	3624	40739	1134	244	
Miasto na prawach powiatu: City with powiat status:									
Kielce .....	766336	422499	324184	31037	160919	15393	19926	8747	
<b>Podregion (Subregion)</b>									
<b>sandomiersko- jędrzejowski .....</b>	<b>869434</b>	<b>590519</b>	<b>364174</b>	<b>11150</b>	<b>63782</b>	<b>95031</b>	<b>5506</b>	<b>2301</b>	
Powiaty: Powiats:									
buski .....	89939	25697	8313	175	12859	4940	24	231	
jędrzejowski .....	132718	80317	70309	3562	26420	12465	719	907	
kazimierski .....	15992	10858	10815	167	3408	1006	27	2	
opatowski .....	110394	93645	82389	177	1088	12064	37	237	
pińczowski .....	48604	32619	20995	856	4194	2010	127	93	
sandomierski .....	130575	82659	36209	604	12741	24882	266	248	
staszowski .....	188730	163161	43124	890	1535	5066	4070	326	
włoszczowski .....	152482	101563	92020	4719	1537	32598	236	257	

a Dane dotyczą podmiotów gospodarczych, w których liczba pracujących przekracza 9 osób; według lokalizacji inwestycji.

a Data concern economic entities employing more than 9 persons; according to investment location.

## Środki trwałe

## Fixed assets

TABL. 2 (87). WARTOŚĆ BRUTTO ŚRODKÓW TRWAŁYCH W PRZEDSIĘBIORSTWACH<sup>a</sup> W 2018 R.  
(bieżące ceny ewidencyjne)  
Stan w dniu 31 grudnia  
GROSS VALUE OF FIXED ASSETS IN ENTERPRISES<sup>a</sup> IN 2018  
(current book-keeping prices)  
As of 31st December

WYSZCZEGÓLNIENIE SPECIFICATION	Ogółem Grand total	W tym Of which						
		przemysł industry		budo- wnictwo constru- ction	handel; naprawa pojazdów samocho- dowych <sup>Δ</sup> trade; repair of motor vehicles <sup>Δ</sup>	transport i gospo- darka magazy- nowa transporta- tion and storage	informa- cja i komuni- kacja informa- tion and commu- nication	obsługa rynków nierucho- mości <sup>Δ</sup> real estate activities
		razem total	w tym przetwó- rstwo prze- mysłowe of which manufac- turing					
w tys. zł in thousand PLN								
<b>WOJEWÓDZTWO .....</b> <b>VOIVODSHIP</b>	<b>40480281</b>	<b>27400961</b>	<b>17593344</b>	<b>778020</b>	<b>2960679</b>	<b>717803</b>	<b>1116845</b>	<b>2116260</b>
<b>Podregion (Subregion)</b>								
<b>kielecki .....</b>	<b>28304959</b>	<b>18654845</b>	<b>12497646</b>	<b>602045</b>	<b>1728404</b>	<b>351238</b>	<b>1115048</b>	<b>1787532</b>
Powiaty: Powiats:								
kielecki .....	3322869	2342142	1570747	97661	222710	98097	1801	10765
konecki .....	1953018	1514764	1230015	16047	88248	26646	-	66108
ostrowiecki .....	4963013	4345161	3671358	42704	113982	42218	10398	193520
skarżyski .....	2446913	2070203	851406	35248	41031	43950	-	70186
starachowicki .....	3302020	2706708	2265652	57266	75677	16625	2211	97397
Miasto na prawach powiatu: City with powiat status:								
Kielce .....	12317126	5675867	2908468	353119	1186756	123702	1100638	1349556
<b>Podregion (Subregion)</b> <b>sandomiersko- -jędrzejowski .....</b>	<b>12175322</b>	<b>8746116</b>	<b>5095698</b>	<b>175975</b>	<b>1232275</b>	<b>366565</b>	<b>1797</b>	<b>328728</b>
Powiaty: Powiats:								
buski .....	1701787	872194	161854	12352	172029	35613	-	45122
jędrzejowski .....	1955656	1432509	1261974	48666	171302	146327	-	23088
kazimierski .....	86175	21249	21249	2858	48578	1383	-	158
opatowski .....	422236	261847	82271	2807	32599	43347	-	52183
pińczowski .....	1180277	891279	789417	4492	113435	25177	-	35938
sandomierski .....	2209982	1230188	993918	35023	609422	93969	-	96499
staszowski .....	3003959	2605599	428989	48980	52295	3637	1797	61265
włoszczowski .....	1615250	1431251	1356026	20797	32615	17112	-	14475

a Dane dotyczą podmiotów gospodarczych, w których liczba pracujących przekracza 9 osób; podziału środków trwałych według sekcji PKD 2007 dokonano zgodnie z siedzibą jednostki lokalnej rodzaju działalności.

a Data concern economic entities employing more than 9 persons; the division of fixed assets by NACE Rev. 2 sections was made according to the abode of local kind-of-activity unit.

## DZIAŁ XV RACHUNKI REGIONALNE

### Uwagi ogólne

1. **Rachunki regionalne** opracowano zgodnie z zasadami „Europejskiego Systemu Rachunków 2010 (ESA 2010)”, wprowadzonego rozporządzeniem Parlamentu Europejskiego i Rady (UE) nr 549/2013 z dnia 21 maja 2013 r. w sprawie europejskiego systemu rachunków narodowych i regionalnych w Unii Europejskiej (Dz. Urz. UE L 174 z 26 czerwca 2013 r., z późn. zm.).

2. W systemie rachunków regionalnych dla każdego województwa zestawiane są: rachunek produkcji i rachunek tworzenia dochodów według sektorów instytucjonalnych i rodzajów działalności oraz rachunek podziału pierwotnego dochodów i rachunek podziału wtórnego dochodów w sektorze gospodarstw domowych. Dla podregionów obliczane są: produkt krajowy brutto (PKB) i wartość dodana brutto (WDB) według grup rodzajów działalności.

3. **Produkt krajowy brutto** przedstawia końcowy rezultat działalności wszystkich podmiotów gospodarki narodowej. Produkt krajowy brutto równa się sumie wartości dodanej brutto wytworzonej przez wszystkie krajowe jednostki instytucjonalne powiększonej o podatki od produktów i pomniejszonej o dotacje do produktów. Produkt krajowy brutto jest liczony w cenach rynkowych.

W obliczeniach dynamiki wolumenu produktu krajowego brutto jako ceny stałe przyjęto ceny bieżące z roku poprzedzającego rok badany.

4. **Wartość dodana brutto** mierzy wartość nowo wytworzoną w wyniku działalności produkcyjnej krajowych jednostek instytucjonalnych. Wartość dodana brutto stanowi różnicę między produkcją globalną a zużyciem pośrednim, jest wyrażona w cenach bazowych.

5. **Produkcja globalna** obejmuje wartość wyrobów i usług wytworzonych przez wszystkie krajowe jednostki instytucjonalne. Produkcja globalna jest wyceniana w cenach bazowych lub według kosztów produkcji.

6. **Zużycie pośrednie** obejmuje wartość zużytych materiałów (łącznie z paliwami) netto (po odjęciu wartości odpadów użytkowych), surowców (łącznie z opakowaniami), energii, gazów technicznych i usług obcych (obróbka obca, usługi transportowe, najem sprzętu, usługi telekomunikacyjne i obliczeniowe, prowizje płacone za usługi bankowe), usługi pośrednictwa finansowego mierzone pośrednio (FISIM) oraz koszty podróży służbowych (bez diet) i inne koszty (np. koszty reklamy, reprezentacji,

## CHAPTER XV REGIONAL ACCOUNTS

### General notes

1. **Regional accounts** were compiled according to the principles of the “European System of Accounts 2010 (the ESA 2010)”, introduced by Regulation (EU) No 549/2013 of the European Parliament and of the Council of 21<sup>st</sup> May 2013 on the European system of national and regional accounts in the European Union (Official Journal of the EU L 174, 26<sup>th</sup> June 2013 with later amendments).

2. The following accounts are compiled in the regional accounts system for each voivodship: the production account and the generation of income account by institutional sectors and kind of activity as well as the allocation of primary income account and the secondary distribution of income account in the households sector. The following categories are calculated for subregions: gross domestic product (GDP) and gross value added (GVA) by kind-of-activity groups.

3. **Gross domestic product** presents the final result of the activity of all entities of the national economy. Gross domestic product is equal to the sum of gross value added generated by all domestic institutional units, increased by taxes on products and decreased by subsidies on products. Gross domestic product is calculated at market prices.

Current prices from the year preceding the reference year were adopted as constant prices in the calculations of gross domestic product volume indices.

4. **Gross value added** measures the newly generated value as a result of the production activity of domestic institutional units. Gross value added is the difference between gross output and intermediate consumption, and is presented at basic prices.

5. **Gross output** includes the value of goods and services produced by all domestic institutional units. Gross output is valued at basic prices or according to the production costs.

6. **Intermediate consumption** includes the value of consumed materials (including fuels) in net terms (after subtracting the value of recyclable wastes), raw materials (including packaging), energy, technological gases, outside services (outside processing, transport services, equipment rental, telecommunication and accounting services, commissions paid for banking services), financial intermediation services indirectly measured (FISIM), costs of business trips (excluding travelling allowances)

dzierżawy i najmu, koszty biletów służbowych, koszty ryczałtów za używanie własnych pojazdów do celów służbowych, opłaty giełdowe i opłaty z tytułu uczestnictwa w Krajowym Depozycie Papierów Wartościowych). Zużycie pośrednie jest wyceniane w cenach nabycia.

7. W systemie rachunków regionalnych przyjmuje się zasadę ewidencjonowania produkcji globalnej oraz zużycia pośredniego z uwzględnieniem **obrotów wewnętrznych**.

8. Grupowanie danych z rachunków regionalnych według województw i podregionów w podziale na rodzaje działalności według Polskiej Klasyfikacji Działalności (PKD 2007) zostało dokonane **metodą jednostek lokalnych rodzaju działalności**, tj. według siedziby i podstawowego rodzaju działalności jednostki lokalnej przedsiębiorstwa.

9. W rachunkach regionalnych uwzględnia się szacunek szarej gospodarki oraz działalności nielegalnej. **Szara gospodarka** obejmuje legalną produkcję ukrytą szacowaną dla zarejestrowanych podmiotów gospodarczych sektora prywatnego z liczbą pracujących do 9 osób (niezależnie od formy prawnej), z liczbą pracujących od 10 do 49 osób (bez spółdzielni) oraz osób fizycznych z tytułu wykonywania pracy nierejestrowanej, głównie w działalności usługowej (w tym osób świadczących usługi prostytutki).

W ramach działalności nielegalnej ujęto szacunki dotyczące działalności osób czerpiących korzyści z tytułu świadczenia usług prostytucji przez inne osoby, produkcji i handlu narkotykami oraz przemytu papierosów.

10. Dane z rachunków regionalnych za lata 2015–2017 zostały zmienione w stosunku do wcześniej opublikowanych w ślad za rewizją w rocznych rachunkach narodowych, dokonaną stosownie do standardowej procedury dotyczącej nadmiernego deficytu (tzw. notyfikacja fiskalna). Zmiany dotyczyły przeklasyfikowania kolejnych jednostek publicznych do sektora instytucji rządowych i samorządowych.

11. Szczegółowy opis zmian wprowadzonych do rachunków narodowych znajduje się w notatce informacyjnej GUS „Informacja Głównego Urzędu Statystycznego w sprawie skorygowanego szacunku produktu krajowego brutto za 2017 rok” z dnia 3 X 2018, dostępnej na stronie <http://stat.gov.pl/obszary-tematyczne/rachunki-narodowe/roczne-rachunki-narodowe/informacja-glownego-urzedu-statystycznego-w-sprawie-skorygowanego-szacunku-produktu-krajowego-brutto-za-2017-rok,9,4.html>.

12. Informacje dotyczące rachunków regionalnych zamieszczono w publikacji „Kompedium wiedzy o rachunkach regionalnych”.

as well as other costs (e.g., advertising, representation, rental and leasing costs, ticket costs for official business, costs of lump-sum payments for using personal vehicles for official business, stock exchange payments as well as payments from participating in the National Depository for Securities). Intermediate consumption is valued at purchaser's prices.

7. In the regional accounts system the principle of recording gross output as well as intermediate consumption including **internal turnover** is accepted.

8. Grouping regional accounts data by voivodships and subregions according to kind of activity of the Polish Classification of Activities (PKD 2007) was accomplished applying the **local kind-of-activity unit method**, i.e. by the place of residence and main kind of activity of the local unit of the enterprise.

9. The estimation of the hidden economy and illegal activities is included in the regional accounts. **Hidden economy** covers the legal concealed production estimated for registered economic entities of private sector employing up to 9 persons (irrespective of the legal form), employing from 10 to 49 persons (excluding cooperatives) as well as natural persons engaged in non-registered work, primarily within the service activity (including persons providing prostitution services).

Within illegal activities there were included estimations concerning activity of persons deriving profits from exploiting prostitution, production and trafficking in narcotics and smuggling of cigarettes.

10. Data from regional accounts for the years 2015–2017 were changed in relation to those previously published as a consequence of revision in the annual national accounts, made due to the standard excessive deficit procedure (the so-called fiscal notification). The changes concerned reclassification of further public entities into the general government sector.

11. Detailed description of the changes introduced in the national accounts can be found in the CSO news release “Revised estimate of gross domestic product for the year 2017” of 3 X 2018, available at website <http://stat.gov.pl/en/topics/national-accounts/annual-national-accounts/revised-estimate-of-gross-domestic-product-for-the-year-2017,7,4.html>.

12. Information concerning regional accounts are placed in the publication “Kompedium wiedzy o rachunkach regionalnych”.

TABL. 1 (88). **PRODUKT KRAJOWY BRUTTO (ceny bieżące)**  
GROSS DOMESTIC PRODUCT (current prices)

Lp. No.	WYSZCZEGÓLNIENIE SPECIFICATION	Ogółem Total		
		w mln zł in milion PLN	Polska = 100 Poland = 100	województwo = 100 voivodship = 100
1	<b>WOJEWÓDZTWO .....</b> 2015	42641	2,4	100,0
2	<b>VOIVODSHIP</b> 2016	43448	2,3	100,0
3	<b>2017</b>	<b>46202</b>	<b>2,3</b>	<b>100,0</b>
	Podregiony: Subregions:			
4	kielecki ..... 2015	28492	1,6	66,8
5	2016	29115	1,6	67,0
6	2017	31051	1,6	67,2
7	sandomiersko-jędrzejowski 2015	14149	0,8	33,2
8	2016	14333	0,8	33,0
9	2017	15151	0,8	32,8

a, b Relacja do średniej: a – krajowej, b – wojewódzkiej.

a, b Relation to: a – national average, b – voivodship average.

Na 1 mieszkańca Per capita				Lp. No.
w zł in PLN	Polska = 100 <sup>a</sup> Poland = 100 <sup>a</sup>	województwo = 100 <sup>b</sup> voivodship = 100 <sup>b</sup>		
33844	72,3	100,0	1	
34633	71,5	100,0	2	
<b>36970</b>	<b>71,4</b>	<b>100,0</b>	<b>3</b>	
36903	78,8	109,0	4	
37857	78,2	109,3	5	
40488	78,2	109,5	6	
29004	62,0	85,7	7	
29527	61,0	85,3	8	
31383	60,6	84,9	9	



TABL. 2 (89). **WARTOŚĆ DODANA BRUTTO WEDŁUG RODZAJÓW DZIAŁALNOŚCI (ceny bieżące)**  
 GROSS VALUE ADDED BY KINDS OF ACTIVITIES (current prices)

WYSZCZEGÓLNIENIE SPECIFICATION		Ogółem	Rolnictwo, leśnictwo, łowiectwo i rybactwo	Przemysł	Budow- nictwo	Handel; naprawa pojazdów samo- chodowych <sup>Δ</sup> ; transport i gospo- darka maga- zynowa; zakwa- terowanie i gastro- nomia <sup>Δ</sup> ; inform- acja i komu- nikacja	Działal- ność finan- sowa i ubezpie- czeniowa; obsługa ryнку nierucho- mości <sup>Δ</sup>	Pozostałe usługi
		Total	Agriculture, forestry and fishing	Industry	Construc- tion	Trade; repair of motor vehi- cles <sup>Δ</sup> ; trans- portation and storage; accom- modation and catering <sup>Δ</sup> ; information and commu- nication	Financial and insurance activities; real estate activities	Other services
		w mln zł      in milion PLN						
<b>WOJEWÓDZTWO .....</b>	2015	37830	1360	10306	3399	10453	2759	9553
<b>VOIVODSHIP</b>	2016	38376	1535	10442	3175	10556	2833	9834
	2017	<b>40576</b>	<b>1946</b>	<b>10583</b>	<b>3330</b>	<b>11409</b>	<b>2969</b>	<b>10339</b>
Podregiony: Subregions:								
kielecki .....	2015	25277	463	6505	2517	7491	1767	6535
	2016	25717	523	6721	2333	7566	1823	6750
	2017	27269	662	6862	2424	8254	1915	7153
sandomiersko-jędrzejowski	2015	12553	897	3802	881	2962	992	3018
	2016	12659	1013	3721	842	2990	1010	3084
	2017	13306	1284	3721	906	3155	1054	3186

## **DZIAŁ XVI PODMIOTY GOSPODARKI NARODOWEJ**

### **Uwagi ogólne**

Prezentowane dane dotyczą podmiotów gospodarki narodowej zarejestrowanych w rejestrze REGON i obejmują osoby prawne, jednostki organizacyjne niemające osobowości prawnej oraz osoby fizyczne prowadzące działalność gospodarczą, zaklasyfikowane do poszczególnych sekcji PKD 2007 według przeważającego rodzaju działalności.

Krajowy rejestr urzędowy podmiotów gospodarki narodowej, zwany dalej rejestrem **REGON**, jest rejestrem administracyjnym prowadzonym przez Prezesa GUS. Zasady prowadzenia rejestru określają przepisy ustawy z dnia 29 czerwca 1995 r. o statystyce publicznej (tekst jednolity Dz. U. 2019 poz. 649, z późniejszymi zmianami) oraz przepisy rozporządzenia Rady Ministrów z dnia 30 listopada 2015 r. (Dz. U. poz. 2009, z późniejszymi zmianami) w sprawie sposobu i metodologii prowadzenia i aktualizacji krajowego rejestru urzędowego podmiotów gospodarki narodowej, wzorów wniosków, ankiet i zaświadczeń.

Podstawową funkcją rejestru REGON jest identyfikowanie podmiotów gospodarki narodowej, co jest realizowane poprzez nadawanie im unikatowych numerów identyfikacyjnych.

Rejestr REGON jest na bieżąco aktualizowany na podstawie danych o podmiotach gospodarki narodowej, przekazywanych drogą elektroniczną z Centralnej Ewidencji i Informacji o Działalności Gospodarczej, Krajowego Rejestru Sądowego, Systemu Informacji Oświatowej oraz Centralnego Rejestru Podmiotów Krajowej Ewidencji Podatników oraz – w przypadku pozostałych podmiotów – na podstawie wniosków zgłaszanych do właściwych urzędów statystycznych. Kompletność i aktualność rejestru uzależniona jest od terminowej realizacji ww. obowiązku. Ponadto od 2011 r. do aktualizacji rejestru wykorzystywane są informacje z Powszechnego Elektronicznego Systemu Ewidencji Ludności (PESEL) dotyczące zgonów osób fizycznych, które były wpisane do rejestru REGON.

## **CHAPTER XVI ENTITIES OF THE NATIONAL ECONOMY**

### **General notes**

Presented data concern entities of the national economy recorded in the REGON register and include legal persons, organizational units without legal personality and natural persons conducting economic activity, classified into particular NACE Rev. 2 sections according to the predominant kind of activity.

The National Official Business Register, hereinafter referred to as REGON, is an administrative register held by the President of Statistics Poland. The rules for running the register are defined by the Law on Official Statistics, dated 29th June 1995 (uniform text Journal of Laws 2019 item 649, with later amendments) and the provisions of the decree of the Council of Ministers of 30th November 2015 (Journal of Laws item 2009, with later amendments) on the manner and methodology of running and updating the national register of business entities, design applications, questionnaires and certificates.

The basic function of the REGON register is identification of entities of the national economy, which is accomplished by assigning unique identification numbers to them.

The REGON register is updated on a current basis with the use of data on entities of the national economy transferred through the electronic system from the Central Registration and Information on Business, the National Court Register, the Educational Information System as well as the Central Business Entity Register of the National Taxpayer Register, and – for the remaining entities – on the basis of applications submitted to the relevant statistical offices. The completeness and correctness of the register is contingent on the timely compliance with the above-mentioned obligation. In addition, since 2011 the register has been updated with information from the Common Electronic System of Population (PESEL) on the deaths of natural persons, who were registered in the REGON.

TABL. 1 (90). **PODMIOTY GOSPODARKI NARODOWEJ<sup>a</sup> W REJESTRZE REGON W 2018 R.**

Stan w dniu 31 grudnia

ENTITIES OF THE NATIONAL ECONOMY<sup>a</sup> IN THE REGON REGISTER IN 2018

As of 31st December

Lp. No.	WYSZCZEGÓLNIENIE SPECIFICATION	Ogółem Grand total	Sektor publiczny Public sector	Sektor prywatny Private sector	razem total
1	<b>WOJEWÓDZTWO .....</b> VOIVODSHIP	<b>113717<sup>b</sup></b>	<b>2916</b>	<b>110110</b>	<b>26564</b>
	<b>PODREGION (SUBREGION)</b>				
2	<b>KIELECKI .....</b>	<b>77800</b>	<b>1610</b>	<b>75650</b>	<b>18345</b>
3	<b>Powiat kielecki .....</b>	<b>17548</b>	<b>396</b>	<b>17056</b>	<b>2954</b>
	Gminy miejsko-wiejskie: Urban-rural gminas:				
4	Bodzentyn .....	800	32	766	147
5	w tym miasto of which city .....	250	21	228	76
6	Chęciny .....	1120	34	1080	216
7	w tym miasto of which city .....	452	20	428	101
8	Chmielnik .....	849	27	821	163
9	w tym miasto of which city .....	407	21	386	102
10	Daleszyce .....	1595	19	1570	206
11	w tym miasto of which city .....	434	11	420	68
12	Łągów .....	480	19	461	67
13	w tym miasto of which city .....	202	13	189	37
14	Morawica .....	1763	23	1733	321
15	w tym miasto of which city .....	211	17	194	78
	Gminy wiejskie: Rural gminas:				
16	Bieliny .....	731	25	704	101
17	Górno .....	1142	28	1112	145
18	Łopuszno .....	721	18	697	131
19	Maslów .....	1194	13	1179	177
20	Miedziana Góra .....	1220	14	1193	171
21	Mniów .....	626	13	612	74
22	Nowa Słupia .....	622	13	606	117

a Bez osób prowadzących gospodarstwa indywidualne w rolnictwie. b W podziale na sektory własności - bez podmiotów,  
a Excluding persons tending private farms in agriculture. b In division by ownership sectors - excluding entities

Z liczby ogółem Of grand total number							Lp. No.
osoby prawne i jednostki organizacyjne niemające osobowości prawnej legal persons and organizational entities without legal personality						osoby fizyczne prowadzące działalność gospodarczą natural persons conducting economic activity	
w tym of which							
spółki handlowe commercial companies		spółki cywilne civil partner- ships	spółdzielnie coopera- tives	fundacje, stowarzyszenia i organizacje społeczne founda- tions, associa- tions and social orga- nizations			
razem total	w tym z udziałem kapitału zagranicznego of which with foreign capital par- ticipation						
6563	535	7624	287	4397	87153	1	
5279	377	5611	139	2593	59455	2	
741	39	700	29	661	14594	3	
15	1	24	1	52	653	4	
14	-	15	1	19	174	5	
40	2	56	2	41	904	6	
22	-	28	1	14	351	7	
18	3	42	6	30	686	8	
9	2	31	5	12	305	9	
59	5	55	2	48	1389	10	
17	-	22	2	13	366	11	
6	-	7	-	25	413	12	
4	-	6	-	11	165	13	
111	7	80	3	64	1442	14	
19	-	19	1	15	133	15	
17	-	12	1	37	630	16	
36	-	37	-	29	997	17	
30	2	33	3	31	590	18	
62	1	46	-	34	1017	19	
54	5	45	1	43	1049	20	
16	1	10	1	19	552	21	
11	-	26	-	35	505	22	

dla których informacja o formie własności nie występuje w rejestrze REGON.  
for which information on the ownership form does not exist in the REGON register.

TABL. 1 (90). **PODMIOTY GOSPODARKI NARODOWEJ<sup>a</sup> W REJESTRZE REGON W 2018 R. (cd.)**

Stan w dniu 31 grudnia

ENTITIES OF THE NATIONAL ECONOMY<sup>a</sup> IN THE REGON REGISTER IN 2018 (cont.)

As of 31st December

Lp. No.	WYSZCZEGÓLNIENIE SPECIFICATION	Ogółem Grand total	Sektor publiczny Public sector	Sektor prywatny Private sector	razem total
	<b>PODREGION KIELECKI (cd.)</b> <b>SUBREGION KIELECKI (cont.)</b>				
	<b>Powiat kielecki (dok.)</b>				
	Gminy wiejskie (dok.): Rural gminas (cont.):				
23	Piekoszków .....	1278	25	1236	235
24	Pierzchnica .....	291	7	283	70
25	Raków .....	410	17	393	80
26	Sitkówka-Nowiny .....	739	23	708	214
27	Strawczyn .....	860	21	832	129
28	Zagnańsk .....	1107	25	1070	190
29	<b>Powiat konecki .....</b>	<b>6773</b>	<b>183</b>	<b>6534</b>	<b>1361</b>
	Gminy miejsko-wiejskie: Urban-rural gminas:				
30	Końskie .....	3645	92	3517	795
31	w tym miasto of which city .....	2419	63	2329	620
32	Radoszyce .....	645	16	627	96
33	w tym miasto of which city .....	334	11	322	60
34	Stąporków .....	1244	27	1212	242
35	w tym miasto of which city .....	520	20	497	150
	Gminy wiejskie: Rural gminas:				
36	Falków .....	216	10	205	39
37	Gowarczów .....	333	8	319	60
38	Ruda Maleniecka .....	175	11	163	38
39	Słupia Konecka .....	195	8	185	40
40	Smyków .....	320	11	306	51

a Bez osób prowadzących gospodarstwa indywidualne w rolnictwie.

a Excluding persons tending private farms in agriculture.

Z liczby ogółem Of grand total number							Lp. No.
osoby prawne i jednostki organizacyjne niemające osobowości prawnej legal persons and organizational entities without legal personality						osoby fizyczne prowadzące działalność gospodarczą natural persons conducting economic activity	
w tym of which							
spółki handlowe commercial companies		spółki cywilne civil partner- ships	spółdzielnie coopera- tives	fundacje, stowarzyszenia i organizacje społeczne founda- tions, associa- tions and social orga- nizations			
razem total	w tym z udziałem kapitału zagranicznego of which with foreign capital par- ticipation						
94	3	46	3	33	1043	23	
18	2	11	-	26	221	24	
8	-	17	2	21	330	25	
73	5	61	-	22	525	26	
31	1	30	2	34	731	27	
42	1	62	2	37	917	28	
<b>271</b>	<b>30</b>	<b>404</b>	<b>15</b>	<b>232</b>	<b>5412</b>	29	
183	23	279	8	104	2850	30	
149	19	230	7	63	1799	31	
11	-	29	2	18	549	32	
7	-	20	2	12	274	33	
40	4	56	4	48	1002	34	
25	4	40	4	20	370	35	
11	2	4	-	9	177	36	
10	-	9	-	19	273	37	
3	1	7	1	12	137	38	
5	-	9	-	11	155	39	
8	-	11	-	11	269	40	

TABL. 1 (90). **PODMIOTY GOSPODARKI NARODOWEJ<sup>a</sup> W REJESTRZE REGON W 2018 R. (cd.)**

Stan w dniu 31 grudnia

ENTITIES OF THE NATIONAL ECONOMY<sup>a</sup> IN THE REGON REGISTER IN 2018 (cont.)

As of 31st December

Lp. No.	WYSZCZEGÓLNIENIE SPECIFICATION	Ogółem Grand total	Sektor publiczny Public sector	Sektor prywatny Private sector	razem total
	<b>PODREGION KIELECKI (cd.)</b> <b>SUBREGION KIELECKI (cont.)</b>				
41	<b>Powiat ostrowiecki .....</b>	<b>10122</b>	<b>174</b>	<b>9925</b>	<b>2012</b>
	Gmina miejska: Urban gmina:				
42	Ostrowiec Świętokrzyski .....	7466	117	7337	1575
	Gminy miejsko-wiejskie: Urban-rural gminas:				
43	Ćmielów .....	489	14	473	102
44	w tym miasto of which city .....	211	11	199	54
45	Kunów .....	619	12	601	114
46	w tym miasto of which city .....	191	9	178	50
	Gminy wiejskie: Rural gminas:				
47	Bałtów .....	215	8	206	45
48	Bodzechów .....	1045	13	1032	122
49	Waśniów .....	288	10	276	54
50	<b>Powiat skarżyski .....</b>	<b>7769</b>	<b>253</b>	<b>7476</b>	<b>1726</b>
	Gmina miejska: Urban gmina:				
51	Skarżysko-Kamienna .....	5289	201	5062	1323
	Gmina miejsko-wiejska: Urban-rural gmina:				
52	Suchedniów .....	1029	22	999	206
53	w tym miasto of which city .....	874	21	846	180

a Bez osób prowadzących gospodarstwa indywidualne w rolnictwie.

a Excluding persons tending private farms in agriculture.

Z liczby ogółem Of grand total number							Lp. No.
osoby prawne i jednostki organizacyjne niemające osobowości prawnej legal persons and organizational entities without legal personality						osoby fizyczne prowadzące działalność gospodarczą natural persons conducting economic activity	
w tym of which							
spółki handlowe commercial companies		spółki cywilne civil partner- ships	spółdzielnie coopera- tives	fundacje, stowarzyszenia i organizacje społeczne founda- tions, associa- tions and social orga- nizations			
razem total	w tym z udziałem kapitału zagranicznego of which with foreign capital par- ticipation						
442	32	724	17	295	8110	41	
384	27	607	11	185	5891	42	
9	-	32	1	25	387	43	
5	-	17	1	10	157	44	
18	-	27	2	34	505	45	
13	-	9	2	10	141	46	
5	-	6	-	16	170	47	
21	5	43	2	22	923	48	
5	-	9	1	13	234	49	
285	22	522	15	210	6043	50	
215	15	421	11	114	3966	51	
46	5	62	3	43	823	52	
40	5	56	3	33	694	53	



TABL. 1 (90). **PODMIOTY GOSPODARKI NARODOWEJ<sup>a</sup> W REJESTRZE REGON W 2018 R. (cd.)**

Stan w dniu 31 grudnia

ENTITIES OF THE NATIONAL ECONOMY<sup>a</sup> IN THE REGON REGISTER IN 2018 (cont.)

As of 31st December

Lp. No.	WYSZCZEGÓLNIENIE SPECIFICATION	Ogółem Grand total	Sektor publiczny Public sector	Sektor prywatny Private sector	razem total
<b>PODREGION KIELECKI (cd.)</b>					
<b>SUBREGION KIELECKI (cont.)</b>					
<b>Powiat skarżyski (dok.)</b>					
Gminy wiejskie:					
Rural gminas:					
54	Bliżyn .....	618	8	608	74
55	Łączna .....	376	11	363	50
56	Skarżysko Kościelne .....	457	11	444	73
57	<b>Powiat starachowicki .....</b>	<b>7267</b>	<b>194</b>	<b>7058</b>	<b>1628</b>
Gmina miejska:					
Urban gmina:					
58	Starachowice .....	4591	116	4465	1219
Gmina miejsko-wiejska:					
Urban-rural gmina:					
59	Wąchock .....	532	13	518	95
60	w tym miasto of which city .....	254	10	243	62
Gminy wiejskie:					
Rural gminas:					
61	Brody .....	736	26	709	116
62	Mirzec .....	549	16	531	71
63	Pawłów .....	859	23	835	127
<b>Miasto na prawach powiatu</b>					
<b>(City with powiat status)</b>					
64	Kielce .....	<b>28321</b>	<b>410</b>	<b>27601</b>	<b>8664</b>

a Bez osób prowadzących gospodarstwa indywidualne w rolnictwie.

a Excluding persons tending private farms in agriculture.

Z liczby ogółem Of grand total number							Lp. No.
osoby prawne i jednostki organizacyjne niemające osobowości prawnej legal persons and organizational entities without legal personality					osoby fizyczne prowadzące działalność gospodarczą natural persons conducting economic activity		
w tym of which							
spółki handlowe commercial companies		spółki cywilne civil partner- ships	spółdzielnie coopera- tives	fundacje, stowarzyszenia i organizacje społeczne founda- tions, associa- tions and social orga- nizations			
razem total	w tym z udziałem kapitału zagranicznego of which with foreign capital par- ticipation						
6	1	19	1	23	544	54	
11	1	7	-	11	326	55	
7	-	13	-	19	384	56	
<b>310</b>	<b>26</b>	<b>463</b>	<b>15</b>	<b>259</b>	<b>5639</b>	57	
261	26	373	8	151	3372	58	
15	-	24	3	26	437	59	
11	-	15	2	14	192	60	
12	-	24	1	34	620	61	
3	-	12	2	18	478	62	
19	-	30	1	30	732	63	
<b>3230</b>	<b>228</b>	<b>2798</b>	<b>48</b>	<b>936</b>	<b>19657</b>	64	

TABL. 1 (90). **PODMIOTY GOSPODARKI NARODOWEJ<sup>a</sup> W REJESTRZE REGON W 2018 R. (cd.)**

Stan w dniu 31 grudnia

ENTITIES OF THE NATIONAL ECONOMY<sup>a</sup> IN THE REGON REGISTER IN 2018 (cont.)

As of 31st December

Lp. No.	WYSZCZEGÓLNIENIE SPECIFICATION	Ogółem Grand total	Sektor publiczny Public sector	Sektor prywatny Private sector	razem total
	<b>PODREGION (SUBREGION)</b>				
65	<b>SANDOMIERSKO-JĘDRZEJOWSKI</b>	<b>35917</b>	<b>1306</b>	<b>34460</b>	<b>8219</b>
66	<b>Powiat buski .....</b>	<b>5921</b>	<b>176</b>	<b>5728</b>	<b>1136</b>
	Gminy miejsko-wiejskie: Urban-rural gminas:				
67	Busko-Zdrój .....	3475	87	3377	681
68	w tym miasto of which city .....	2235	68	2157	523
69	Stopnica .....	595	8	586	71
70	w tym miasto of which city .....	188	8	179	39
71	Wiślica .....	352	11	341	71
72	w tym miasto of which city .....	89	10	79	26
	Gminy wiejskie: Rural gminas:				
73	Gnojno .....	276	15	258	50
74	Nowy Korczyn .....	311	14	296	63
75	Pacanów .....	374	13	361	79
76	Solec-Zdrój .....	309	12	296	61
77	Tuczepy .....	229	16	213	60
78	<b>Powiat jędrzejowski .....</b>	<b>6517</b>	<b>224</b>	<b>6270</b>	<b>1481</b>
	Gminy miejsko-wiejskie: Urban-rural gminas:				
79	Jędrzejów .....	2741	86	2648	683
80	w tym miasto of which city .....	1851	72	1774	530
81	Małogoszcz .....	877	23	848	143
82	w tym miasto of which city .....	347	14	331	83
83	Sędziszów .....	839	26	809	206
84	w tym miasto of which city .....	502	17	482	130

a Bez osób prowadzących gospodarstwa indywidualne w rolnictwie.

a Excluding persons tending private farms in agriculture.

Z liczby ogółem Of grand total number							Lp. No.
osoby prawne i jednostki organizacyjne niemające osobowości prawnej legal persons and organizational entities without legal personality						osoby fizyczne prowadzące działalność gospodarczą natural persons conducting economic activity	
w tym of which							
spółki handlowe commercial companies		spółki cywilne civil partner- ships	spółdzielnie coopera- tives	fundacje, stowarzyszenia i organizacje społeczne founda- tions, associa- tions and social orga- nizations	razem total		
	w tym z udziałem kapitału zagranicznego of which with foreign capital par- ticipation						
	<b>1284</b>	<b>158</b>	<b>2013</b>	<b>148</b>	<b>1804</b>	<b>27698</b>	65
	<b>164</b>	<b>11</b>	<b>332</b>	<b>18</b>	<b>238</b>	<b>4785</b>	66
	101	9	250	9	118	2794	67
	77	6	201	8	74	1712	68
	15	1	22	2	14	524	69
	9	-	10	2	8	149	70
	5	-	9	2	17	281	71
	1	-	3	-	6	63	72
	4	-	11	-	11	226	73
	7	-	8	2	19	248	74
	11	-	11	1	30	295	75
	10	1	17	1	15	248	76
	11	-	4	1	14	169	77
	<b>278</b>	<b>84</b>	<b>305</b>	<b>27</b>	<b>321</b>	<b>5036</b>	78
	182	78	182	9	113	2058	79
	147	77	144	6	73	1321	80
	30	1	27	1	25	734	81
	16	1	18	1	8	264	82
	25	2	33	3	38	633	83
	16	1	25	3	19	372	84

TABL. 1 (90). **PODMIOTY GOSPODARKI NARODOWEJ<sup>a</sup> W REJESTRZE REGON W 2018 R. (cd.)**

Stan w dniu 31 grudnia

ENTITIES OF THE NATIONAL ECONOMY<sup>a</sup> IN THE REGON REGISTER IN 2018 (cont.)

As of 31st December

Lp. No.	WYSZCZEGÓLNIENIE SPECIFICATION	Ogółem Grand total	Sektor publiczny Public sector	Sektor prywatny Private sector	razem total
	<b>PODREGION SANDOMIERSKO- -JĘDRZEJOWSKI (cd.)</b>				
	<b>SUBREGION SANDOMIERSKO- -JĘDRZEJOWSKI (cont.)</b>				
	<b>Powiat jędrzejowski (dok.)</b>				
	Gminy wiejskie:				
	Rural gminas:				
85	Imielno .....	223	11	212	54
86	Nagłowice .....	307	18	287	73
87	Oksa .....	252	9	243	55
88	Słupia .....	239	12	226	65
89	Sobków .....	556	24	529	89
90	Wodzisław .....	483	15	468	113
91	<b>Powiat kazimierski .....</b>	<b>1895</b>	<b>104</b>	<b>1787</b>	<b>532</b>
	Gminy miejsko-wiejskie:				
	Urban-rural gminas:				
92	Kazimierza Wielka .....	990	60	927	304
93	w tym miasto of which city .....	528	42	483	199
94	Skalbmierz .....	358	16	342	89
95	w tym miasto of which city .....	150	15	135	50
	Gminy wiejskie:				
	Rural gminas:				
96	Bejsce .....	189	11	178	46
97	Czarnocin .....	182	9	172	48
98	Opatowiec .....	176	8	168	45

a Bez osób prowadzących gospodarstwa indywidualne w rolnictwie.

a Excluding persons tending private farms in agriculture.

Z liczby ogółem Of grand total number							Lp. No.
osoby prawne i jednostki organizacyjne niemające osobowości prawnej legal persons and organizational entities without legal personality						osoby fizyczne prowadzące działalność gospodarczą natural persons conducting economic activity	
w tym of which							
spółki handlowe commercial companies		spółki cywilne civil partner- ships	spółdzielnie coopera- tives	fundacje, stowarzyszenia i organizacje społeczne founda- tions, associa- tions and social orga- nizations			
razem total	w tym z udziałem kapitału zagranicznego of which with foreign capital par- ticipation						
4	-	8	3	18	169	85	
11	3	5	-	27	234	86	
4	-	6	-	25	197	87	
3	-	11	2	17	174	88	
10	-	18	4	22	467	89	
9	-	15	5	36	370	90	
<b>74</b>	<b>3</b>	<b>110</b>	<b>12</b>	<b>140</b>	<b>1363</b>	<b>91</b>	
51	3	72	7	57	686	92	
41	2	57	4	26	329	93	
9	-	19	2	26	269	94	
5	-	11	1	9	100	95	
9	-	5	-	16	143	96	
1	-	5	1	26	134	97	
4	-	9	2	15	131	98	

TABL. 1 (90). **PODMIOTY GOSPODARKI NARODOWEJ<sup>a</sup> W REJESTRZE REGON W 2018 R. (cd.)**

Stan w dniu 31 grudnia

ENTITIES OF THE NATIONAL ECONOMY<sup>a</sup> IN THE REGON REGISTER IN 2018 (cont.)

As of 31st December

Lp. No.	WYSZCZEGÓLNIENIE SPECIFICATION	Ogółem Grand total	Sektor publiczny Public sector	Sektor prywatny Private sector	razem total
	<b>PODREGION SANDOMIERSKO- -JĘDRZEJOWSKI (cd.)</b>				
	<b>SUBREGION SANDOMIERSKO- -JĘDRZEJOWSKI (cont.)</b>				
99	<b>Powiat opatowski .....</b>	<b>3494</b>	<b>163</b>	<b>3320</b>	<b>848</b>
	Gminy miejsko-wiejskie:				
	Urban-rural gminas:				
100	Opatów .....	1067	56	1009	267
101	w tym miasto of which city .....	773	51	720	215
102	Ożarów .....	720	38	682	187
103	w tym miasto of which city .....	394	28	366	108
	Gminy wiejskie:				
	Rural gminas:				
104	Bańkowice .....	251	13	238	59
105	Iwaniska .....	374	13	360	70
106	Lipnik .....	269	10	256	61
107	Sadowie .....	262	12	248	57
108	Tarłów .....	306	15	288	69
109	Wojciechowice .....	245	6	239	78
110	<b>Powiat pińczowski .....</b>	<b>2667</b>	<b>139</b>	<b>2489</b>	<b>720</b>
	Gminy miejsko-wiejskie:				
	Urban-rural gminas:				
111	Działoszyce .....	278	10	266	69
112	w tym miasto of which city .....	106	8	98	32
113	Pińczów .....	1612	81	1501	457
114	w tym miasto of which city .....	1046	66	957	331

a Bez osób prowadzących gospodarstwa indywidualne w rolnictwie.

a Excluding persons tending private farms in agriculture.

Z liczby ogółem Of grand total number							Lp. No.
osoby prawne i jednostki organizacyjne niemające osobowości prawnej legal persons and organizational entities without legal personality						osoby fizyczne prowadzące działalność gospodarczą natural persons conducting economic activity	
w tym of which							
spółki handlowe commercial companies		spółki cywilne civil partner- ships	spółdzielnie coopera- tives	fundacje, stowarzyszenia i organizacje społeczne founda- tions, associa- tions and social orga- nizations			
razem total	w tym z udziałem kapitału zagranicznego of which with foreign capital par- ticipation						
85	3	176	17	198	2646	99	
19	-	67	6	54	800	100	
17	-	51	6	38	558	101	
22	1	50	5	42	533	102	
13	-	41	3	17	286	103	
3	-	13	-	10	192	104	
9	-	13	-	17	304	105	
5	-	11	-	19	208	106	
6	1	6	2	15	205	107	
7	1	9	1	22	237	108	
14	-	7	3	19	167	109	
126	11	158	9	141	1947	110	
9	1	13	2	22	209	111	
2	1	10	2	6	74	112	
85	8	113	7	69	1155	113	
61	6	88	7	38	715	114	



TABL. 1 (90). **PODMIOTY GOSPODARKI NARODOWEJ<sup>a</sup> W REJESTRZE REGON W 2018 R. (cd.)**

Stan w dniu 31 grudnia

ENTITIES OF THE NATIONAL ECONOMY<sup>a</sup> IN THE REGON REGISTER IN 2018 (cont.)

As of 31st December

Lp. No.	WYSZCZEGÓLNIENIE SPECIFICATION	Ogółem Grand total	Sektor publiczny Public sector	Sektor prywatny Private sector	razem total
	<b>PODREGION SANDOMIERSKO- -JĘDRZEJOWSKI (cd.)</b>				
	<b>SUBREGION SANDOMIERSKO- -JĘDRZEJOWSKI (cont.)</b>				
	<b>Powiat pińczowski (dok.)</b>				
	Gminy wiejskie:				
	Rural gminas:				
115	Kije .....	260	10	248	69
116	Michałów .....	247	19	224	59
117	Złota .....	270	19	250	66
118	<b>Powiat sandomierski .....</b>	<b>6512</b>	<b>195</b>	<b>6290</b>	<b>1671</b>
	Gmina miejska:				
	Urban gmina:				
119	Sandomierz .....	3246	84	3149	856
	Gminy miejsko-wiejskie:				
	Urban-rural gminas:				
120	Koprzywnica .....	364	14	348	98
121	w tym miasto of which city .....	185	11	174	49
122	Zawichost .....	276	21	253	81
123	w tym miasto of which city .....	154	16	137	51
	Gminy wiejskie:				
	Rural gminas:				
124	Dwikozy .....	525	11	513	126
125	Klimontów .....	491	12	478	122
126	Łoniów .....	428	19	409	82
127	Obrazów .....	403	10	391	113
128	Samborzec .....	601	18	577	127
129	Wilczyce .....	178	6	172	66

a Bez osób prowadzących gospodarstwa indywidualne w rolnictwie.

a Excluding persons tending private farms in agriculture.

Z liczby ogółem Of grand total number							Lp. No.
osoby prawne i jednostki organizacyjne niemające osobowości prawnej legal persons and organizational entities without legal personality						osoby fizyczne prowadzące działalność gospodarczą natural persons conducting economic activity	
w tym of which							
spółki handlowe commercial companies		spółki cywilne civil partner- ships	spółdzielnie coopera- tives	fundacje, stowarzyszenia i organizacje społeczne founda- tions, associa- tions and social orga- nizations			
razem total	w tym z udziałem kapitału zagranicznego of which with foreign capital par- ticipation						
22	1	11	-	12	191	115	
8	-	9	-	15	188	116	
2	1	12	-	23	204	117	
<b>283</b>	<b>20</b>	<b>473</b>	<b>27</b>	<b>326</b>	<b>4841</b>	<b>118</b>	
177	13	319	10	100	2390	119	
6	-	19	3	33	266	120	
3	-	14	3	11	136	121	
12	-	13	2	16	195	122	
7	-	9	1	7	103	123	
25	5	27	1	28	399	124	
7	-	16	1	32	369	125	
7	-	15	5	24	346	126	
18	1	24	1	42	290	127	
17	1	33	1	35	474	128	
14	-	7	3	16	112	129	

TABL. 1 (90). **PODMIOTY GOSPODARKI NARODOWEJ<sup>a</sup> W REJESTRZE REGON W 2018 R. (dok.)**

Stan w dniu 31 grudnia

ENTITIES OF THE NATIONAL ECONOMY<sup>a</sup> IN THE REGON REGISTER IN 2018 (cont.)

As of 31st December

Lp. No.	WYSZCZEGÓLNIENIE SPECIFICATION	Ogółem Grand total	Sektor publiczny Public sector	Sektor prywatny Private sector	razem total
	<b>PODREGION SANDOMIERSKO- -JĘDRZEJOWSKI (dok.)</b>				
	<b>SUBREGION SANDOMIERSKO- -JĘDRZEJOWSKI (cont.)</b>				
130	<b>Powiat staszowski .....</b>	<b>5307</b>	<b>181</b>	<b>5114</b>	<b>1102</b>
	Gminy miejsko-wiejskie:				
	Urban-rural gminas:				
131	Osiek .....	438	18	418	72
132	w tym miasto of which city .....	153	14	138	33
133	Polaniec .....	795	25	768	174
134	w tym miasto of which city .....	563	20	542	121
135	Staszów .....	2428	74	2350	566
136	w tym miasto of which city .....	1749	56	1689	453
	Gminy wiejskie:				
	Rural gminas:				
137	Bogoria .....	463	17	446	74
138	Łubnice .....	221	8	213	31
139	Oleśnica .....	271	7	264	24
140	Rytwiany .....	478	20	455	102
141	Szydłów .....	213	12	200	59
142	<b>Powiat włoszczowski .....</b>	<b>3604</b>	<b>124</b>	<b>3462</b>	<b>729</b>
	Gmina miejsko-wiejska:				
	Urban-rural gmina:				
143	Włoszczowa .....	1556	57	1489	380
144	w tym miasto of which city .....	1075	44	1024	301
	Gminy wiejskie:				
	Rural gminas:				
145	Kluczewsko .....	409	15	392	62
146	Krasocin .....	1072	21	1049	149
147	Moskorzew .....	159	13	145	50
148	Radków .....	155	7	147	32
149	Secemin .....	253	11	240	56

a Bez osób prowadzących gospodarstwa indywidualne w rolnictwie.

a Excluding persons tending private farms in agriculture.

Z liczby ogółem Of grand total number							Lp. No.
osoby prawne i jednostki organizacyjne niemające osobowości prawnej legal persons and organizational entities without legal personality					osoby fizyczne prowadzące działalność gospodarczą natural persons conducting economic activity		
w tym of which							
spółki handlowe commercial companies		spółki cywilne civil partner- ships	spółdzielnie coopera- tives	fundacje, stowarzyszenia i organizacje społeczne founda- tions, associa- tions and social orga- nizations			
razem total	w tym z udziałem kapitału zagranicznego of which with foreign capital par- ticipation						
<b>166</b>	<b>18</b>	<b>295</b>	<b>25</b>	<b>258</b>	<b>4205</b>	130	
6	-	14	-	27	366	131	
4	-	7	-	6	120	132	
35	3	55	5	37	621	133	
14	1	46	5	24	442	134	
90	12	186	11	96	1862	135	
72	10	163	9	58	1296	136	
5	-	15	2	24	389	137	
3	-	5	-	10	190	138	
-	-	3	3	8	247	139	
20	3	14	1	30	376	140	
7	-	3	3	26	154	141	
<b>108</b>	<b>8</b>	<b>164</b>	<b>13</b>	<b>182</b>	<b>2875</b>	142	
62	5	94	6	77	1176	143	
56	4	76	5	50	774	144	
13	1	3	1	23	347	145	
17	2	53	3	31	923	146	
8	-	5	-	16	109	147	
2	-	1	1	15	123	148	
6	-	8	2	20	197	149	

TABL. 2 (91). **PODMIOTY GOSPODARKI NARODOWEJ<sup>a</sup> W REJESTRZE REGON WEDŁUG WYBRANYCH**

Stan w dniu 31 grudnia

ENTITIES OF THE NATIONAL ECONOMY<sup>a</sup> IN THE REGON REGISTER BY SELECTED SECTION

As of 31st December

Lp. No.	WYSZCZEGÓLNIENIE SPECIFICATION	Ogółem Grand total	rolnictwo, leśnictwo, łowiectwo i rybactwo agriculture, forestry and fishing	przemysł industry	
				razem total	w tym przetwórstwo przemysłowe of which manufacturing
1	<b>WOJEWÓDZTWO .....</b> <b>VOIVODSHIP</b>	<b>113717<sup>b</sup></b>	<b>1688</b>	<b>11589</b>	<b>10426</b>
	<b>PODREGION (SUBREGION)</b>				
2	<b>KIELECKI .....</b>	<b>77800</b>	<b>802</b>	<b>7946</b>	<b>7102</b>
3	<b>Powiat kielecki .....</b> Gminy miejsko-wiejskie: Urban-rural gminas:	<b>17548</b>	<b>305</b>	<b>1946</b>	<b>1770</b>
4	Bodzentyn .....	800	10	110	86
5	w tym miasto of which city .....	250	-	28	25
6	Chęciny .....	1120	20	121	113
7	w tym miasto of which city .....	452	2	51	46
8	Chmielnik .....	849	15	63	59
9	w tym miasto of which city .....	407	2	27	27
10	Daleszyce .....	1595	37	145	139
11	w tym miasto of which city .....	434	3	24	23
12	Łagów .....	480	12	41	39
13	w tym miasto of which city .....	202	1	18	16
14	Morawica .....	1763	16	193	176
15	w tym miasto of which city .....	211	1	23	21
	Gminy wiejskie: Rural gminas:				
16	Bieliny .....	731	16	54	53
17	Górno .....	1142	13	127	114
18	Łopuszno .....	721	27	99	97
19	Masłów .....	1194	17	147	138
20	Miedziana Góra .....	1220	12	150	140
21	Mniów .....	626	11	67	58
22	Nowa Słupia .....	622	15	78	75
23	Piekoszów .....	1278	11	166	133
24	Pierzchnica .....	291	11	25	20
25	Raków .....	410	10	23	20
26	Sitkówka-Nowiny .....	739	4	94	84
27	Strawczyn .....	860	16	86	79
28	Zagnańsk .....	1107	32	157	147

a Bez osób prowadzących gospodarstwa indywidualne w rolnictwie. b W podziale według sekcji PKD - bez podmiotów,  
a Excluding persons tending private farms in agriculture. b In division by PKD sections - excluding entities for which

## SEKCJI W 2018 R.

IN 2018

		W tym Of which					Lp. No.
budownictwo construction	handel; naprawa pojazdów samochodo- wych <sup>Δ</sup> trade; repair of motor vehicles <sup>Δ</sup>	transport i gospodarka magazynowa transportation and storage	zakwatero- wanie i gastro- nomia <sup>Δ</sup> accommoda- tion and catering <sup>Δ</sup>	informacja i komunikacja information and commu- nication	obsługa rynku nierucho- mości <sup>Δ</sup> real estate activities	działalność profesjonalna, naukowa i techniczna professional, scientific and technical activities	
<b>15916</b>	<b>31757</b>	<b>7484</b>	<b>2976</b>	<b>2466</b>	<b>3551</b>	<b>8959</b>	1
<b>10348</b>	<b>21672</b>	<b>5067</b>	<b>2006</b>	<b>1876</b>	<b>2806</b>	<b>6858</b>	2
<b>3252</b>	<b>4920</b>	<b>1310</b>	<b>462</b>	<b>295</b>	<b>231</b>	<b>1112</b>	3
140	225	36	27	11	6	30	4
24	82	12	4	6	5	13	5
184	278	118	25	15	14	79	6
56	120	42	11	2	10	37	7
133	320	63	25	3	22	27	8
37	184	15	12	2	13	20	9
236	625	93	26	13	14	110	10
41	224	29	5	1	3	28	11
65	201	27	5	7	3	13	12
17	93	8	1	2	3	11	13
294	430	122	34	37	25	166	14
43	38	7	3	3	2	19	15
143	215	91	22	13	3	26	16
246	291	103	35	16	11	70	17
137	174	79	19	19	6	25	18
217	266	80	42	27	27	107	19
247	268	100	35	29	13	109	20
165	193	38	9	3	2	25	21
118	181	22	45	5	2	19	22
284	313	99	34	35	16	84	23
45	80	19	12	6	5	17	24
74	166	22	15	1	-	13	25
95	230	49	9	19	32	59	26
239	203	84	18	8	13	42	27
190	261	65	25	28	17	91	28

dla których informacja o rodzaju przeważającej działalności nie występuje w rejestrze REGON.  
the information on the predominant kind of activity does not exist in the REGON register.

TABL. 2 (91). **PODMIOTY GOSPODARKI NARODOWEJ<sup>a</sup> W REJESTRZE REGON WEDŁUG WYBRANYCH**

Stan w dniu 31 grudnia

ENTITIES OF THE NATIONAL ECONOMY<sup>a</sup> IN THE REGON REGISTER BY SELECTED SECTION

As of 31st December

Lp. No.	WYSZCZEGÓLNIENIE SPECIFICATION	Ogółem Grand total	rolnictwo, leśnictwo, łowiectwo i rybactwo agriculture, forestry and fishing	przemysł industry	
				razem total	w tym przetwórstwo przemysłowe of which manufacturing
	<b>PODREGION KIELECKI (cd.)</b> <b>SUBREGION KIELECKI (cont.)</b>				
29	<b>Powiat konecki .....</b>	<b>6773</b>	<b>144</b>	<b>982</b>	<b>924</b>
	Gminy miejsko-wiejskie: Urban-rural gminas:				
30	Końskie .....	3645	43	546	524
31	w tym miasto of which city .....	2419	7	324	310
32	Radoszyce .....	645	21	67	60
33	w tym miasto of which city .....	334	6	41	34
34	Stąporków .....	1244	31	200	175
35	w tym miasto of which city .....	520	8	73	67
	Gminy wiejskie: Rural gminas:				
36	Falków .....	216	6	33	33
37	Gowarczów .....	333	16	37	36
38	Ruda Maleniecka .....	175	11	30	28
39	Słupia Konecka .....	195	11	30	30
40	Smyków .....	320	5	39	38
41	<b>Powiat ostrowiecki .....</b>	<b>10122</b>	<b>91</b>	<b>914</b>	<b>863</b>
	Gmina miejska: Urban gmina:				
42	Ostrowiec Świętokrzyski .....	7466	25	609	581
	Gminy miejsko-wiejskie: Urban-rural gminas:				
43	Ćmielów .....	489	20	56	51
44	w tym miasto of which city .....	211	3	23	21
45	Kunów .....	619	7	84	79
46	w tym miasto of which city .....	191	-	25	23
	Gminy wiejskie: Rural gminas:				
47	Bałtów .....	215	6	24	24
48	Bodzechów .....	1045	17	122	110
49	Waśniów .....	288	16	19	18

a Bez osób prowadzących gospodarstwa indywidualne w rolnictwie.

a Excluding persons tending private farms in agriculture.

## SEKCJI W 2018 R. (cd.)

IN 2018 (cont.)

		W tym Of which						Lp. No.
budownictwo construction	handel; naprawa pojazdów samochodo- wych <sup>Δ</sup> trade; repair of motor vehicles <sup>Δ</sup>	transport i gospodarka magazynowa transportation and storage	zakwatero- wanie i gastro- nomia <sup>Δ</sup> accommoda- tion and catering <sup>Δ</sup>	informacja i komunikacja information and commu- nication	obsługa rynku nierucho- mości <sup>Δ</sup> real estate activities	działalność profesjonalna, naukowa i techniczna professional, scientific and technical activities		
<b>1086</b>	<b>1971</b>	<b>314</b>	<b>165</b>	<b>96</b>	<b>134</b>	<b>386</b>	29	
412	1121	151	111	63	88	267	30	
216	778	92	74	49	76	203	31	
147	211	36	7	9	2	20	32	
68	109	20	2	5	2	13	33	
229	321	81	24	14	40	61	34	
63	158	30	11	4	33	30	35	
45	51	17	5	1	1	13	36	
94	84	3	9	3	2	8	37	
35	42	5	-	2	1	5	38	
40	56	11	3	1	-	6	39	
84	85	10	6	3	-	6	40	
<b>1275</b>	<b>3236</b>	<b>805</b>	<b>265</b>	<b>216</b>	<b>255</b>	<b>730</b>	41	
847	2442	627	199	164	224	574	42	
83	145	25	13	5	6	26	43	
32	64	7	3	3	5	12	44	
81	197	39	13	7	8	36	45	
19	60	13	7	3	6	9	46	
35	50	16	10	3	6	7	47	
155	327	83	23	34	10	75	48	
74	75	15	7	3	1	12	49	



TABL. 2 (91). **PODMIOTY GOSPODARKI NARODOWEJ<sup>a</sup> W REJESTRZE REGON WEDŁUG WYBRANYCH**

Stan w dniu 31 grudnia

ENTITIES OF THE NATIONAL ECONOMY<sup>a</sup> IN THE REGON REGISTER BY SELECTED SECTION

As of 31st December

Lp. No.	WYSZCZEGÓLNIENIE SPECIFICATION	Ogółem Grand total	rolnictwo, leśnictwo, łowiectwo i rybactwo agriculture, forestry and fishing	przemysł industry	
				razem total	w tym przetwórstwo przemysłowe of which manufacturing
<b>PODREGION KIELECKI (dok.)</b>					
<b>SUBREGION KIELECKI (cont.)</b>					
50	<b>Powiat skarżyski .....</b>	<b>7769</b>	<b>74</b>	<b>1117</b>	<b>822</b>
	Gmina miejska:				
	Urban gmina:				
51	Skarżysko-Kamienna .....	5289	28	653	511
	Gmina miejsko-wiejska:				
	Urban-rural gmina:				
52	Suchedniów .....	1029	16	184	144
53	w tym miasto of which city .....	874	11	153	126
	Gminy wiejskie:				
	Rural gminas:				
54	Bliżyn .....	618	9	118	72
55	Łączna .....	376	12	72	50
56	Skarżysko Kościelne .....	457	9	90	45
57	<b>Powiat starachowicki .....</b>	<b>7267</b>	<b>96</b>	<b>803</b>	<b>721</b>
	Gmina miejska:				
	Urban gmina:				
58	Starachowice .....	4591	20	447	411
	Gmina miejsko-wiejska:				
	Urban-rural gmina:				
59	Wąchock .....	532	12	97	86
60	w tym miasto of which city .....	254	-	54	53
	Gminy wiejskie:				
	Rural gminas:				
61	Brody .....	736	44	71	66
62	Mirzec .....	549	10	92	63
63	Pawłów .....	859	10	96	95
	<b>Miasto na prawach powiatu</b>				
	<b>(City with powiat status)</b>				
64	Kielce .....	<b>28321</b>	<b>92</b>	<b>2184</b>	<b>2002</b>

a Bez osób prowadzących gospodarstwa indywidualne w rolnictwie.

a Excluding persons tending private farms in agriculture.

## SEKCJI W 2018 R. (cd.)

IN 2018 (cont.)

		W tym Of which						Lp. No.
budownictwo construction	handel; naprawa pojazdów samocho- dowych <sup>Δ</sup> trade; repair of motor vehicles <sup>Δ</sup>	transport i gospodarka magazynowa transportation and storage	zakwatero- wanie i gastro- nomia <sup>Δ</sup> accommoda- tion and catering <sup>Δ</sup>	informacja i komunikacja information and commu- nication	obsługa rynku nierucho- mości <sup>Δ</sup> real estate activities	działalność profesjonalna, naukowa i techniczna professional, scientific and technical activities		
817	2191	473	185	176	411	526	50	
475	1509	333	120	129	383	398	51	
108	317	51	35	19	19	45	52	
87	273	39	34	16	19	41	53	
110	146	35	15	12	5	37	54	
59	95	27	12	8	1	20	55	
65	124	27	3	8	3	26	56	
946	1992	493	169	140	323	497	57	
447	1269	326	116	108	312	359	58	
49	148	32	18	5	-	43	59	
20	60	19	9	3	-	20	60	
138	177	44	19	10	4	34	61	
86	153	29	5	9	2	30	62	
226	245	62	11	8	5	31	63	
2972	7362	1672	760	953	1452	3607	64	

TABL. 2 (91). **PODMIOTY GOSPODARKI NARODOWEJ<sup>a</sup> W REJESTRZE REGON WEDŁUG WYBRANYCH**

Stan w dniu 31 grudnia

ENTITIES OF THE NATIONAL ECONOMY<sup>a</sup> IN THE REGON REGISTER BY SELECTED SECTION

As of 31st December

Lp. No.	WYSZCZEGÓLNIENIE SPECIFICATION	Ogółem Grand total	rolnictwo, leśnictwo, łowiectwo i rybactwo agriculture, forestry and fishing	przemysł industry	
				razem total	w tym przetwórstwo przemysłowe of which manufacturing
	<b>PODREGION (SUBREGION)</b>				
65	<b>SANDOMIERSKO- -JĘDRZEJOWSKI .....</b>	<b>35917</b>	<b>886</b>	<b>3643</b>	<b>3324</b>
66	<b>Powiat buski .....</b>	<b>5921</b>	<b>110</b>	<b>420</b>	<b>395</b>
	Gminy miejsko-wiejskie: Urban-rural gminas:				
67	Busko-Zdrój .....	3475	30	215	210
68	w tym miasto of which city .....	2235	11	112	109
69	Stopnica .....	595	21	40	37
70	w tym miasto of which city .....	188	4	11	10
71	Wiślica .....	352	16	16	14
72	w tym miasto of which city .....	89	1	6	4
	Gminy wiejskie: Rural gminas:				
73	Gnojno .....	276	10	15	12
74	Nowy Korczyn .....	311	10	26	24
75	Pacanów .....	374	12	51	47
76	Solec-Zdrój .....	309	6	33	31
77	Tuczępy .....	229	5	24	20
78	<b>Powiat jędrzejowski .....</b>	<b>6517</b>	<b>260</b>	<b>956</b>	<b>828</b>
	Gminy miejsko-wiejskie: Urban-rural gminas:				
79	Jędrzejów .....	2741	86	422	326
80	w tym miasto of which city .....	1851	29	280	199
81	Małogoszcz .....	877	29	104	94
82	w tym miasto of which city .....	347	3	40	34
83	Sędziszów .....	839	23	143	135
84	w tym miasto of which city .....	502	3	79	73
	Gminy wiejskie: Rural gminas:				
85	Imielno .....	223	15	31	26
86	Nagłowice .....	307	14	52	48
87	Oksa .....	252	15	30	30
88	Słupia .....	239	23	49	47
89	Sobków .....	556	20	70	68
90	Wodzisław .....	483	35	55	54

a Bez osób prowadzących gospodarstwa indywidualne w rolnictwie.

a Excluding persons tending private farms in agriculture.

## SEKCJI W 2018 R. (cd.)

IN 2018 (cont.)

		W tym Of which						Lp. No.
budownictwo construction	handel; naprawa pojazdów samochodo- wych <sup>Δ</sup> trade; repair of motor vehicles <sup>Δ</sup>	transport i gospodarka magazynowa transportation and storage	zakwatero- wanie i gastro- nomia <sup>Δ</sup> accommoda- tion and catering <sup>Δ</sup>	informacja i komunikacja information and commu- nication	obsługa rynku nierucho- mości <sup>Δ</sup> real estate activities	działalność profesjonalna, naukowa i techniczna professional, scientific and technical activities		
<b>5568</b>	<b>10085</b>	<b>2417</b>	<b>970</b>	<b>590</b>	<b>745</b>	<b>2101</b>	65	
<b>1090</b>	<b>1707</b>	<b>351</b>	<b>209</b>	<b>90</b>	<b>90</b>	<b>382</b>	66	
501	1021	197	142	61	78	297	67	
231	663	112	103	37	73	226	68	
164	185	42	17	8	4	24	69	
35	71	5	7	4	2	7	70	
70	106	23	9	6	3	12	71	
10	31	1	3	1	2	2	72	
83	76	25	9	-	-	6	73	
69	84	14	8	3	3	17	74	
64	110	20	6	6	1	8	75	
64	81	20	16	3	-	12	76	
75	44	10	2	3	1	6	77	
<b>933</b>	<b>1668</b>	<b>398</b>	<b>129</b>	<b>95</b>	<b>175</b>	<b>380</b>	78	
306	748	148	49	50	86	205	79	
185	507	78	40	33	82	144	80	
181	213	89	20	14	23	33	81	
51	97	21	12	9	21	22	82	
79	219	28	21	8	48	57	83	
47	132	20	14	4	44	43	84	
48	51	11	4	-	1	8	85	
53	64	21	15	5	-	10	86	
53	60	20	6	3	-	5	87	
22	49	12	1	3	5	8	88	
132	144	43	6	7	4	24	89	
59	120	26	7	5	8	30	90	

TABL. 2 (91). **PODMIOTY GOSPODARKI NARODOWEJ<sup>a</sup> W REJESTRZE REGON WEDŁUG WYBRANYCH**

Stan w dniu 31 grudnia

ENTITIES OF THE NATIONAL ECONOMY<sup>a</sup> IN THE REGON REGISTER BY SELECTED SECTION

As of 31st December

Lp. No.	WYSZCZEGÓLNIENIE SPECIFICATION	Ogółem Grand total	rolnictwo, leśnictwo, łowiectwo i rybactwo agriculture, forestry and fishing	przemysł industry	
				razem total	w tym przetwórstwo przemysłowe of which manufacturing
	<b>PODREGION SANDOMIERSKO- -JĘDRZEJOWSKI (cd.)</b>				
	<b>SUBREGION SANDOMIERSKO- -JĘDRZEJOWSKI (cont.)</b>				
91	<b>Powiat kazimierski .....</b>	<b>1895</b>	<b>49</b>	<b>141</b>	<b>124</b>
	Gminy miejsko-wiejskie: Urban-rural gminas:				
92	Kazimierza Wielka .....	990	15	68	60
93	w tym miasto of which city .....	528	4	31	27
94	Skalbmierz .....	358	17	29	26
95	w tym miasto of which city .....	150	1	14	14
	Gminy wiejskie: Rural gminas:				
96	Bejsce .....	189	4	24	20
97	Czarnocin .....	182	7	12	11
98	Opatowiec .....	176	6	8	7
99	<b>Powiat opatowski .....</b>	<b>3494</b>	<b>137</b>	<b>306</b>	<b>285</b>
	Gminy miejsko-wiejskie: Urban-rural gminas:				
100	Opatów .....	1067	29	60	56
101	w tym miasto of which city .....	773	5	39	35
102	Ozarów .....	720	29	71	66
103	w tym miasto of which city .....	394	6	38	35
	Gminy wiejskie: Rural gminas:				
104	Baćkowice .....	251	13	29	27
105	Iwaniska .....	374	6	36	34
106	Lipnik .....	269	13	21	17
107	Sadowie .....	262	16	32	31
108	Tarłów .....	306	8	32	30
109	Wojciechowice .....	245	23	25	24

a Bez osób prowadzących gospodarstwa indywidualne w rolnictwie.

a Excluding persons tending private farms in agriculture.

## SEKCJI W 2018 R. (cd.)

IN 2018 (cont.)

		W tym Of which						Lp. No.
budownictwo construction	handel; naprawa pojazdów samochodo- wych <sup>Δ</sup> trade; repair of motor vehicles <sup>Δ</sup>	transport i gospodarka magazynowa transportation and storage	zakwatero- wanie i gastro- nomia <sup>Δ</sup> accommoda- tion and catering <sup>Δ</sup>	informacja i komunikacja information and commu- nication	obsługa rynku nierucho- mości <sup>Δ</sup> real estate activities	działalność profesjonalna, naukowa i techniczna professional, scientific and technical activities		
<b>274</b>	<b>491</b>	<b>145</b>	<b>37</b>	<b>28</b>	<b>44</b>	<b>113</b>	91	
153	242	72	18	17	40	71	92	
63	145	27	10	10	23	43	93	
55	109	19	6	5	3	13	94	
9	53	4	3	2	3	8	95	
26	45	21	5	1	-	6	96	
20	48	15	4	-	-	11	97	
20	47	18	4	5	1	12	98	
<b>454</b>	<b>1008</b>	<b>303</b>	<b>72</b>	<b>58</b>	<b>53</b>	<b>160</b>	99	
88	358	65	25	18	36	71	100	
51	271	32	19	13	35	56	101	
83	211	91	17	10	6	20	102	
46	131	38	13	7	5	11	103	
35	67	18	5	4	3	8	104	
103	95	22	8	5	-	14	105	
45	66	31	2	5	1	8	106	
31	73	15	4	6	3	16	107	
53	83	29	5	4	1	10	108	
16	55	32	6	6	3	13	109	

TABL. 2 (91). **PODMIOTY GOSPODARKI NARODOWEJ<sup>a</sup> W REJESTRZE REGON WEDŁUG WYBRANYCH**

Stan w dniu 31 grudnia

ENTITIES OF THE NATIONAL ECONOMY<sup>a</sup> IN THE REGON REGISTER BY SELECTED SECTION

As of 31st December

Lp. No.	WYSZCZEGÓLNIENIE SPECIFICATION	Ogółem Grand total	rolnictwo, leśnictwo, łowiectwo i rybactwo agriculture, forestry and fishing	przemysł industry	
				razem total	w tym przetwórstwo przemysłowe of which manufacturing
	<b>PODREGION SANDOMIERSKO- -JĘDRZEJOWSKI (cd.) SUBREGION SANDOMIERSKO- -JĘDRZEJOWSKI (cont.)</b>				
110	<b>Powiat pińczowski .....</b>	<b>2667</b>	<b>66</b>	<b>289</b>	<b>257</b>
	Gminy miejsko-wiejskie: Urban-rural gminas:				
111	Działoszyce .....	278	11	24	22
112	w tym miasto of which city .....	106	4	9	8
113	Pińczów .....	1612	24	160	144
114	w tym miasto of which city .....	1046	9	91	79
	Gminy wiejskie: Rural gminas:				
115	Kije .....	260	9	41	30
116	Michałów .....	247	13	37	36
117	Złota .....	270	9	27	25
118	<b>Powiat sandomierski .....</b>	<b>6512</b>	<b>70</b>	<b>418</b>	<b>377</b>
	Gmina miejska: Urban gmina:				
119	Sandomierz .....	3246	11	186	173
	Gminy miejsko-wiejskie: Urban-rural gminas:				
120	Koprzywnica .....	364	4	17	17
121	w tym miasto of which city .....	185	3	7	7
122	Zawichost .....	276	5	24	19
123	w tym miasto of which city .....	154	3	13	10
	Gminy wiejskie: Rural gminas:				
124	Dwikozy .....	525	12	46	40
125	Klimontów .....	491	6	28	25
126	Łoniów .....	428	11	36	29
127	Obrazów .....	403	5	26	23
128	Samborzec .....	601	10	34	31
129	Wilczyce .....	178	6	21	20

a Bez osób prowadzących gospodarstwa indywidualne w rolnictwie.

a Excluding persons tending private farms in agriculture.

## SEKCJI W 2018 R. (cd.)

IN 2018 (cont.)

		W tym Of which					działalność profesjonalna, naukowa i techniczna professional, scientific and technical activities	Lp. No.
budownictwo construction	handel; naprawa pojazdów samochodowych <sup>Δ</sup> trade; repair of motor vehicles <sup>Δ</sup>	transport i gospodarka magazynowa transportation and storage	zakwaterowanie i gastronomia <sup>Δ</sup> accommodation and catering <sup>Δ</sup>	informacja i komunikacja information and communication	obsługa rynku nieruchomości <sup>Δ</sup> real estate activities			
<b>354</b>	<b>773</b>	<b>170</b>	<b>73</b>	<b>44</b>	<b>93</b>	<b>158</b>	110	
30	98	17	11	6	3	11	111	
8	43	5	4	5	3	5	112	
186	470	104	52	29	82	107	113	
89	319	68	36	16	73	84	114	
52	66	16	5	7	3	10	115	
28	67	23	3	-	3	12	116	
58	72	10	2	2	2	18	117	
<b>682</b>	<b>2127</b>	<b>491</b>	<b>250</b>	<b>120</b>	<b>124</b>	<b>445</b>	118	
264	1093	202	164	78	96	283	119	
67	111	24	7	2	2	15	120	
35	58	9	5	1	1	10	121	
27	86	17	10	3	8	12	122	
12	45	9	7	3	6	6	123	
38	161	69	16	9	7	28	124	
87	154	36	5	6	4	18	125	
73	125	42	8	6	2	17	126	
28	154	32	14	6	2	21	127	
74	206	55	21	7	2	45	128	
24	37	14	5	3	1	6	129	



TABL. 2 (91). **PODMIOTY GOSPODARKI NARODOWEJ<sup>a</sup> W REJESTRZE REGON WEDŁUG WYBRANYCH**

Stan w dniu 31 grudnia

ENTITIES OF THE NATIONAL ECONOMY<sup>a</sup> IN THE REGON REGISTER BY SELECTED SECTION

As of 31st December

Lp. No.	WYSZCZEGÓLNIENIE SPECIFICATION	Ogółem Grand total	rolnictwo, leśnictwo, łowiectwo i rybactwo agriculture, forestry and fishing	przemysł industry	
				razem total	w tym przetwórstwo przemysłowe of which manufacturing
	<b>PODREGION SANDOMIERSKO- -JĘDRZEJOWSKI (dok.) SUBREGION SANDOMIERSKO- -JĘDRZEJOWSKI (cont.)</b>				
130	<b>Powiat staszowski .....</b>	<b>5307</b>	<b>75</b>	<b>483</b>	<b>450</b>
	Gminy miejsko-wiejskie: Urban-rural gminas:				
131	Osiek .....	438	7	29	27
132	w tym miasto of which city .....	153	1	11	9
133	Połaniec .....	795	4	95	82
134	w tym miasto of which city .....	563	2	62	57
135	Staszów .....	2428	29	201	193
136	w tym miasto of which city .....	1749	12	126	120
	Gminy wiejskie: Rural gminas:				
137	Bogoria .....	463	7	38	38
138	Łubnice .....	221	8	29	27
139	Oleśnica .....	271	3	13	13
140	Rytwiany .....	478	15	51	45
141	Szydłów .....	213	2	27	25
142	<b>Powiat włoszczowski .....</b>	<b>3604</b>	<b>119</b>	<b>630</b>	<b>608</b>
	Gmina miejsko-wiejska: Urban-rural gmina:				
143	Włoszczowa .....	1556	37	163	154
144	w tym miasto of which city .....	1075	13	104	97
	Gminy wiejskie:				
145	Kluczewsko .....	409	25	80	77
146	Krasocin .....	1072	24	322	313
147	Moskorzew .....	159	7	19	19
148	Radków .....	155	11	18	18
149	Secemin .....	253	15	28	27

a Bez osób prowadzących gospodarstwa indywidualne w rolnictwie.

a Excluding persons tending private farms in agriculture.

## SEKCJI W 2018 R. (dok.)

IN 2018 (cont.)

		W tym Of which						Lp. No.
budownictwo construction	handel; naprawa pojazdów samochodo- wych <sup>Δ</sup> trade; repair of motor vehicles <sup>Δ</sup>	transport i gospodarka magazynowa transportation and storage	zakwatero- wanie i gastro- nomia <sup>Δ</sup> accommoda- tion and catering <sup>Δ</sup>	informacja i komunikacja information and commu- nication	obsługa rynku nierucho- mości <sup>Δ</sup> real estate activities	działalność profesjonalna, naukowa i techniczna professional, scientific and technical activities		
<b>1117</b>	<b>1496</b>	<b>306</b>	<b>123</b>	<b>100</b>	<b>97</b>	<b>297</b>	130	
97	118	61	5	11	3	15	131	
27	42	16	1	4	1	9	132	
148	207	54	31	20	7	49	133	
97	144	32	26	18	7	41	134	
430	747	102	61	46	74	167	135	
245	579	66	43	37	73	137	136	
87	158	25	8	5	-	23	137	
38	58	22	4	-	2	6	138	
160	47	6	-	1	1	8	139	
122	110	27	8	12	9	18	140	
35	51	9	6	5	1	11	141	
<b>664</b>	<b>815</b>	<b>253</b>	<b>77</b>	<b>55</b>	<b>69</b>	<b>166</b>	142	
223	427	92	39	28	55	97	143	
124	306	57	31	21	51	76	144	
109	67	24	10	3	2	16	145	
217	186	108	12	19	6	27	146	
32	30	8	5	2	2	8	147	
27	41	10	3	1	-	8	148	
56	64	11	8	2	4	10	149	

TABL. 3 (92). SPÓŁKI HANDLOWE WEDŁUG FORM PRAWNYCH W 2018 R.

Stan w dniu 31 grudnia

COMMERCIAL COMPANIES BY LEGAL STATUS IN 2018

As of 31st December

WYSZCZEGÓLNIENIE SPECIFICATION	Ogółem Grand total	Spółki kapitałowe Companies			Spółki osobowe <sup>a</sup> Partnerships <sup>a</sup>		
		razem total	akcyjne joint stock	z ograniczoną odpowiedzialnością with limited liability	razem total	w tym of which	
						jawne unlimited	komandytowe limited
<b>WOJEWÓDZTWO .....</b> <b>VOIVODSHIP</b>	<b>6563</b>	<b>5116</b>	<b>149</b>	<b>4967</b>	<b>1447</b>	<b>820</b>	<b>533</b>
<b>Podregion (Subregion)</b>							
<b>kielecki .....</b>	<b>5279</b>	<b>4118</b>	<b>123</b>	<b>3995</b>	<b>1161</b>	<b>609</b>	<b>462</b>
Powiaty: Powiats:							
kielecki .....	741	561	9	552	180	103	73
konecki .....	271	203	7	196	68	46	19
ostrowiecki .....	442	335	11	324	107	75	26
skarżyski .....	285	235	8	227	50	38	6
starachowicki .....	310	238	8	230	72	46	21
Miasto na prawach powiatu:							
City with powiat status:							
Kielce .....	3230	2546	80	2466	684	301	317
<b>Podregion (Subregion)</b>							
<b>sandomiersko-jędrzejowski .....</b>	<b>1284</b>	<b>998</b>	<b>26</b>	<b>972</b>	<b>286</b>	<b>211</b>	<b>71</b>
Powiaty: Powiats:							
buski .....	164	112	5	107	52	43	9
jędrzejowski .....	278	250	6	244	28	15	12
kazimierski .....	74	47	-	47	27	23	4
opatowski .....	85	67	1	66	18	14	4
pińczowski .....	126	93	3	90	33	14	17
sandomierski .....	283	214	4	210	69	63	5
staszowski .....	166	128	3	125	38	25	13
włoszczowski .....	108	87	4	83	21	14	7

a W tym 43 spółki partnerskie i 51 spółek komandytowo-akcyjnych.

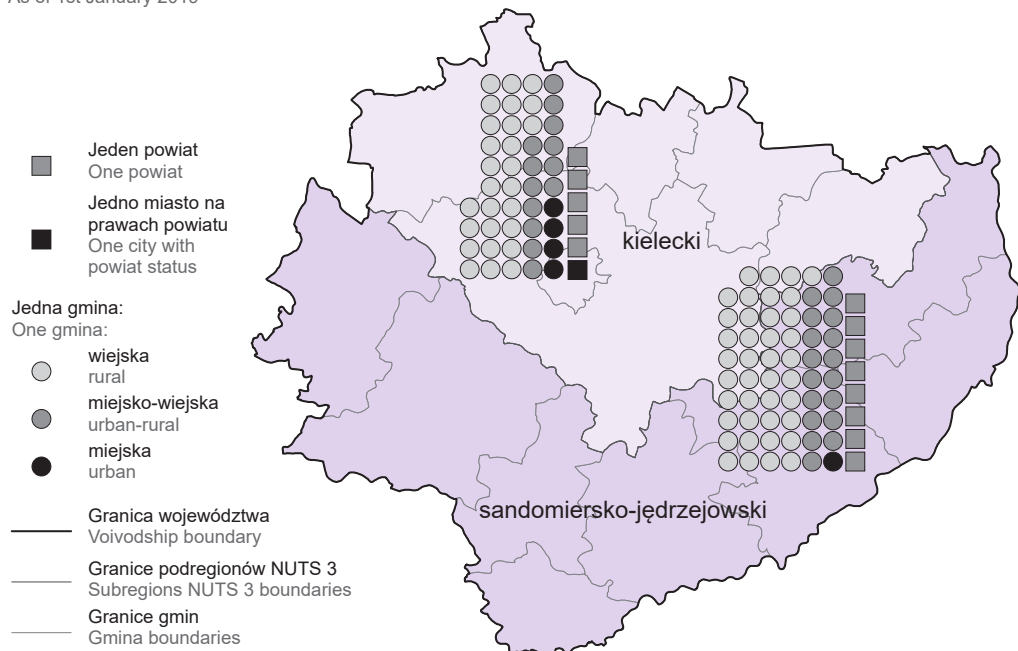
a Of which 43 professional partnerships and 51 limited joint-stock partnerships

## WOJEWÓDZTWO ŚWIĘTOKRZYSKIE ŚWIĘTOKRZYSKIE VOIVODSHIP

PODZIAŁ ADMINISTRACYJNY  
Stan w dniu 31 grudnia 2018 r.  
ADMINISTRATIVE DIVISION  
As of 31st December 2018



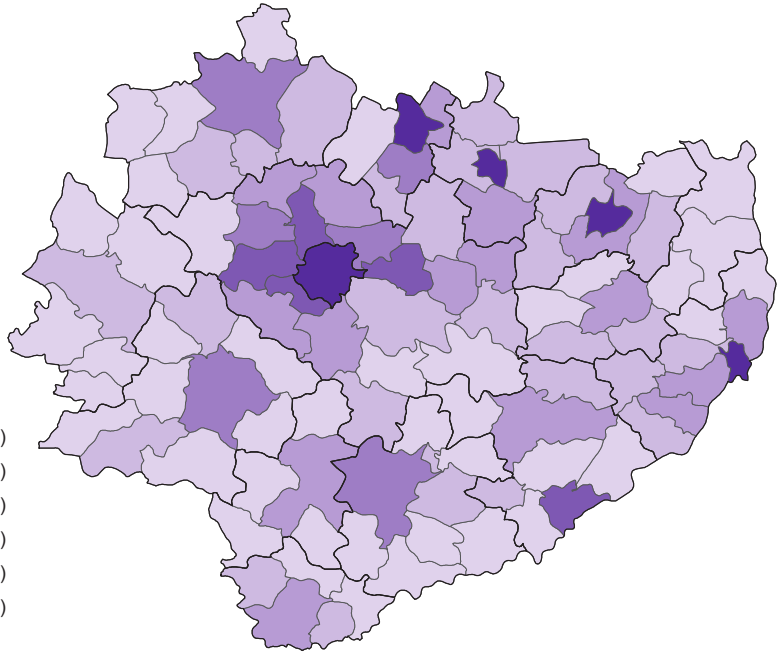
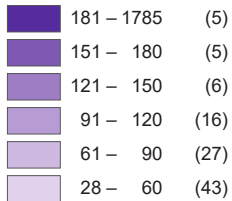
PODZIAŁ WEDŁUG NOMENKLATURY JEDNOSTEK TERYTORIALNYCH DO CELÓW STATYSTYCZNYCH (NUTS)  
Stan w dniu 1 stycznia 2019 r.  
DIVISION BY NOMENCLATURE OF TERRITORIAL UNITS FOR STATISTICAL PURPOSES (NUTS)  
As of 1st January 2019



**LUDNOŚĆ W 2018 R.**  
Stan w dniu 31 grudnia  
POPULATION IN 2018  
As of 31st December

Gminy  
Gminas

Ludność na 1 km<sup>2</sup>  
Population per km<sup>2</sup>

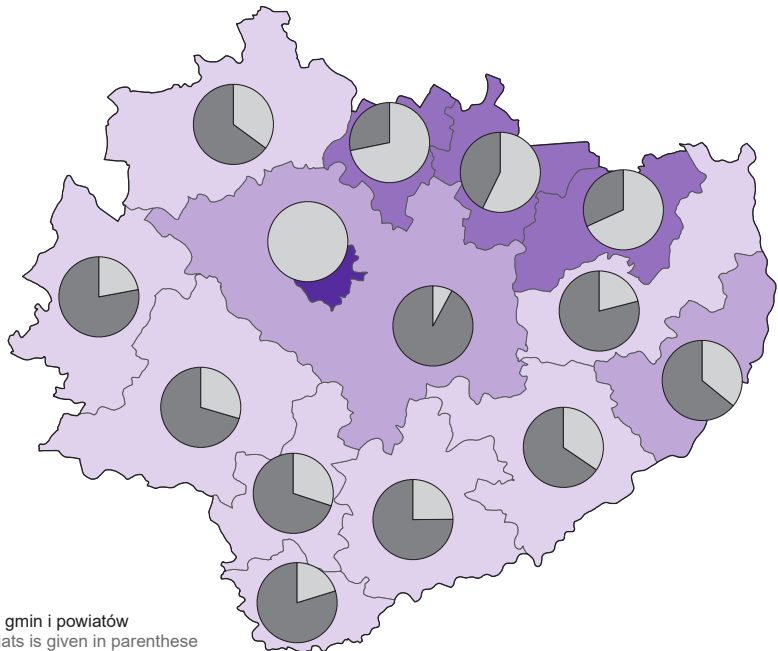
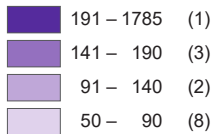


Powiaty  
Powiats

Ludność  
Population



Ludność na 1 km<sup>2</sup>  
Population per km<sup>2</sup>

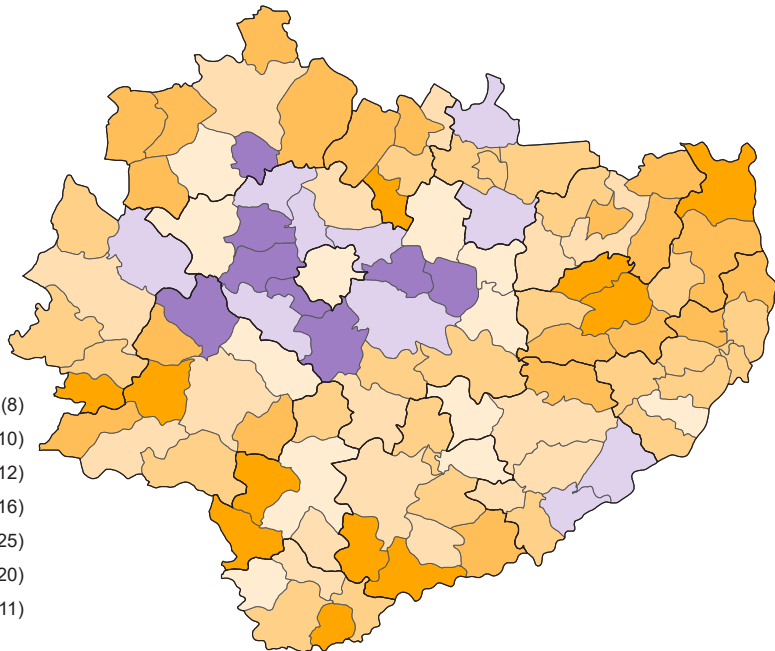
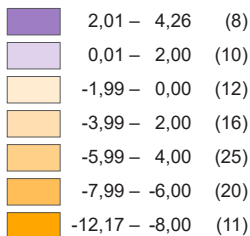


W nawiasach podano liczbę gmin i powiatów  
Number of gminas and powiats is given in parentheses

## RUCH NATURALNY LUDNOŚCI W 2018 R. VITAL STATISTICS IN 2018

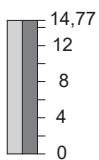
Gminy  
Gminas

Przyrost naturalny  
na 1000 ludności  
Natural increase  
per 1000 population

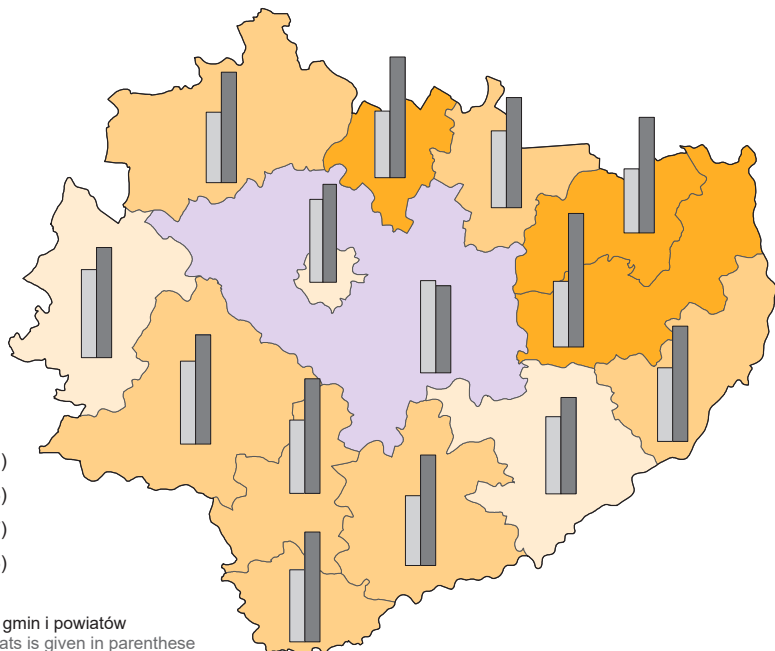



Powiaty  
Powiats

Urodzenia i zgony  
na 1000 ludności  
Births and deaths  
per 1000 population



Przyrost naturalny  
na 1000 ludności  
Natural increase  
per 1000 population

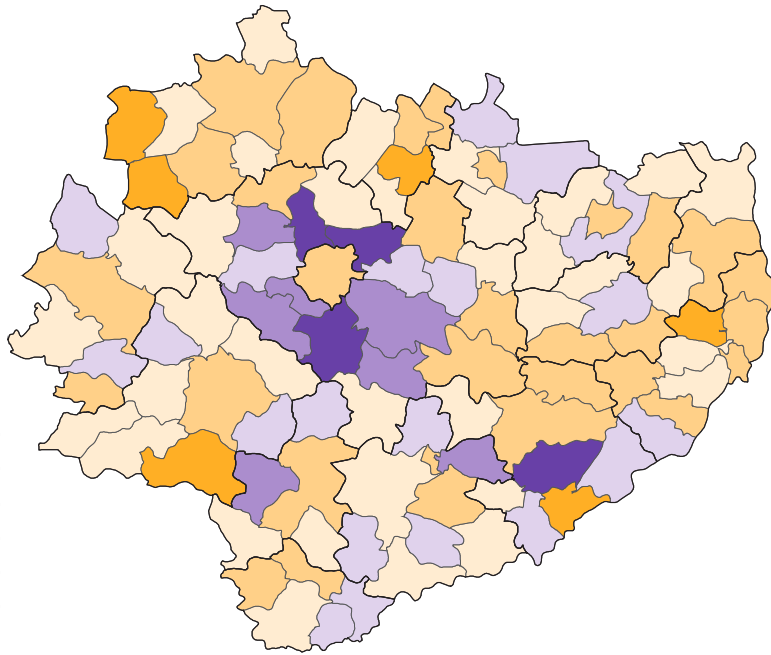
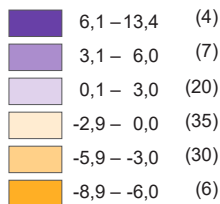


W nawiasach podano liczbę gmin i powiatów  
Number of gminas and powiats is given in parentheses

**SALDO MIGRACJI WEWNĘTRZNYCH I ZAGRANICZNYCH  
NA POBYT STAŁY W 2018 R.**  
NET INTERNAL AND INTERNATIONAL MIGRATION  
FOR PERMANENT RESIDENCE IN 2018

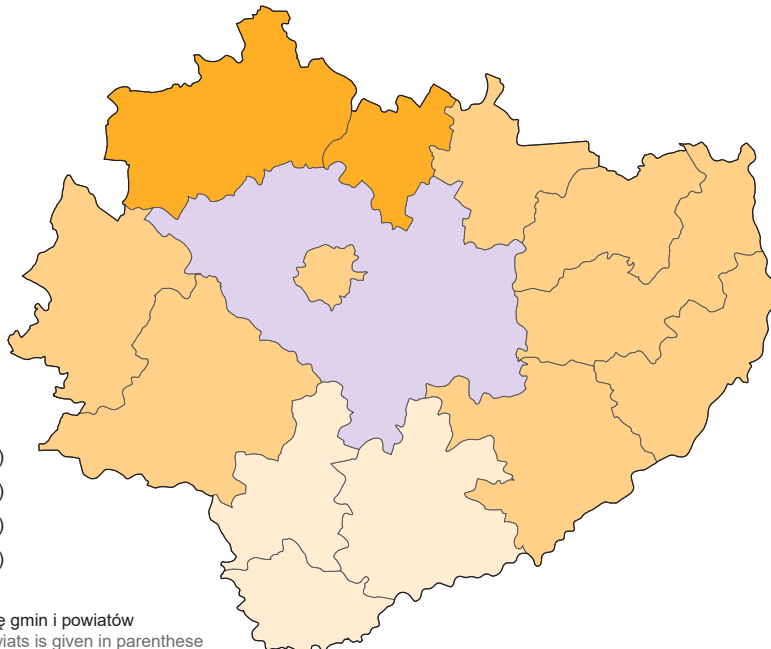
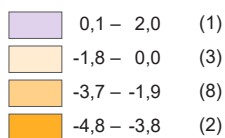
Gminy  
Gminas

Na 1000 ludności  
Per 1000 population



Powiaty  
Powiats

Na 1000 ludności  
Per 1000 population



W nawiasach podano liczbę gmin i powiatów  
Number of gminas and powiats is given in parenthese

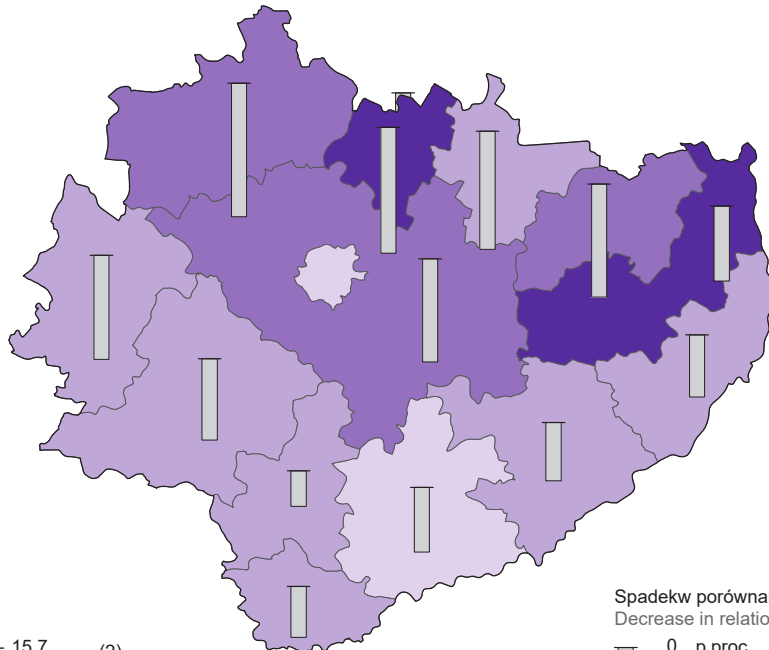
# STOPA BEZROBOCIA REJESTROWANEGO W 2018 R.

Stan w dniu 31 grudnia

REGISTERED UNEMPLOYMENT RATE IN 2018

As of 31st December

Powiaty  
Powiat




W %  
In %

12,1 – 15,7	(2)
9,1 – 12,0	(3)
6,1 – 9,0	(7)
3,9 – 6,0	(2)

W nawiasach podano liczbę powiatów  
Number of powiat is given in parenthese

Spadek w porównaniu do 2010 r.  
Decrease in relation to 2010





## WYBRANE KATEGORIE BEZROBOTNYCH ZAREJESTROWANYCH W 2018 R.

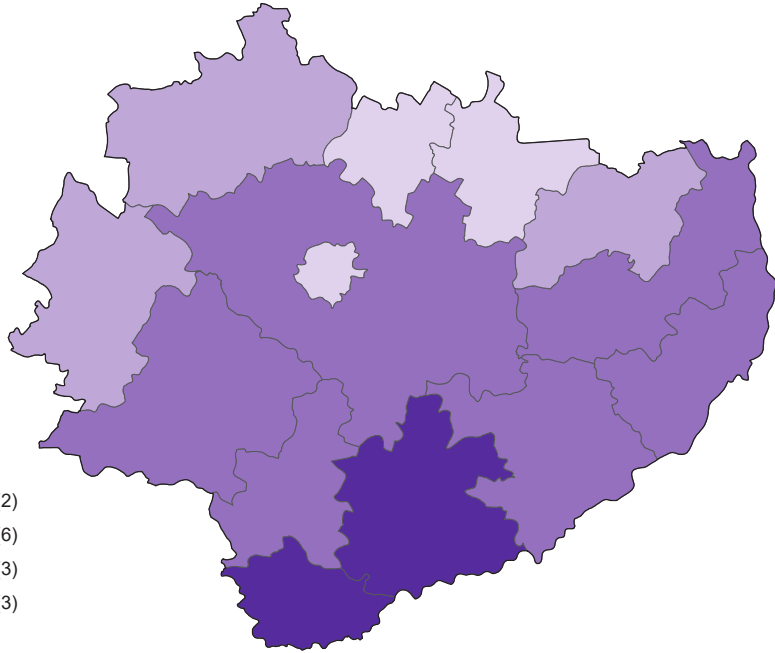

Stan w dniu 31 grudnia

SELECTED CATEGORIES OF UNEMPLOYED PERSONS IN 2018

As of 31st December

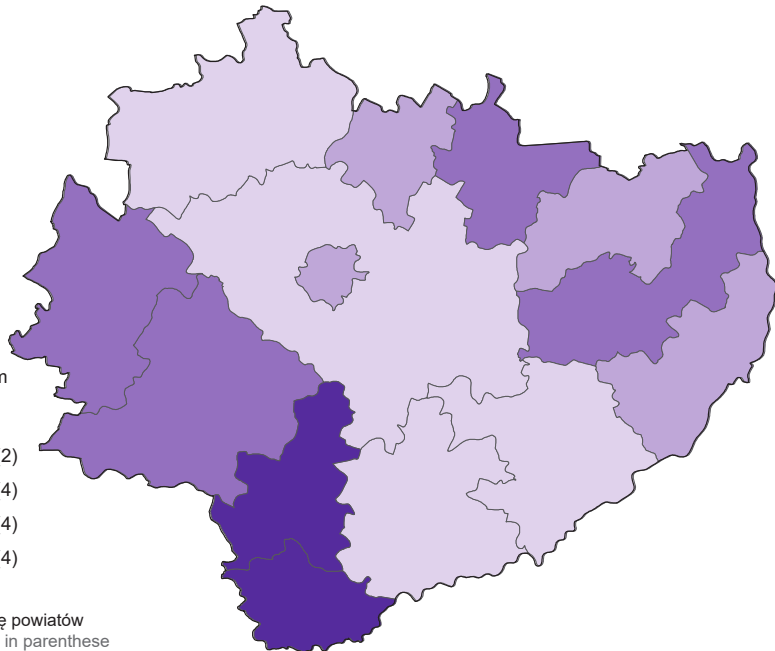
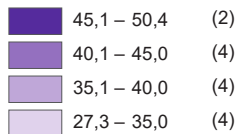
Powiaty  
Powiats

W wieku do 25 lat  
w % ogółem  
Aged up to 25 years  
in % of total



Powiaty  
Powiats

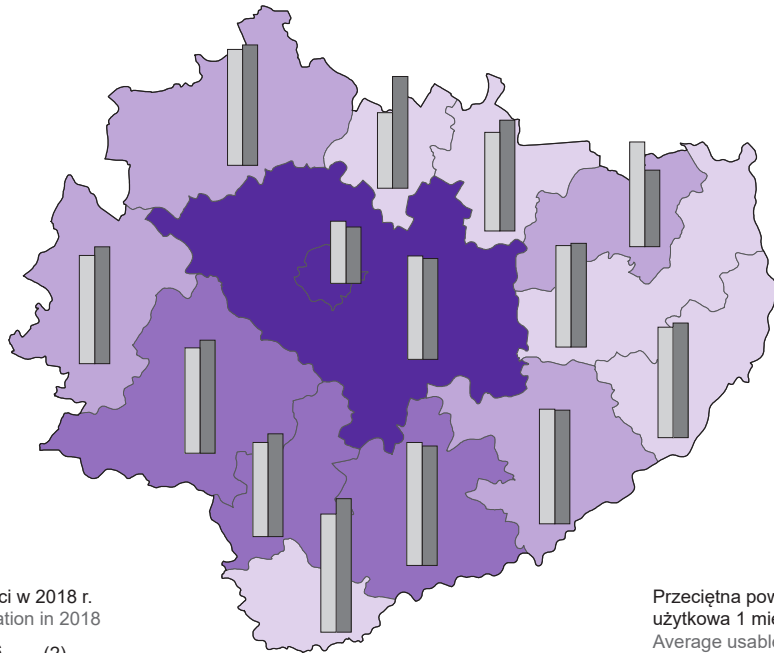
Pozostajacy bez pracy  
dluzej niz rok w % ogółem  
Out of work for longer  
than 1 year in % of total



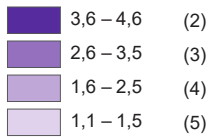
W nawiasach podano liczbę powiatów  
Number of powiats is given in parenthese

## MIESZKANIA ODDANE DO UŻYTKOWANIA DWELLINGS COMPLETED

Powiaty  
Powiat

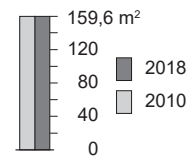


Na 1000 ludności w 2018 r.  
Per 1000 population in 2018



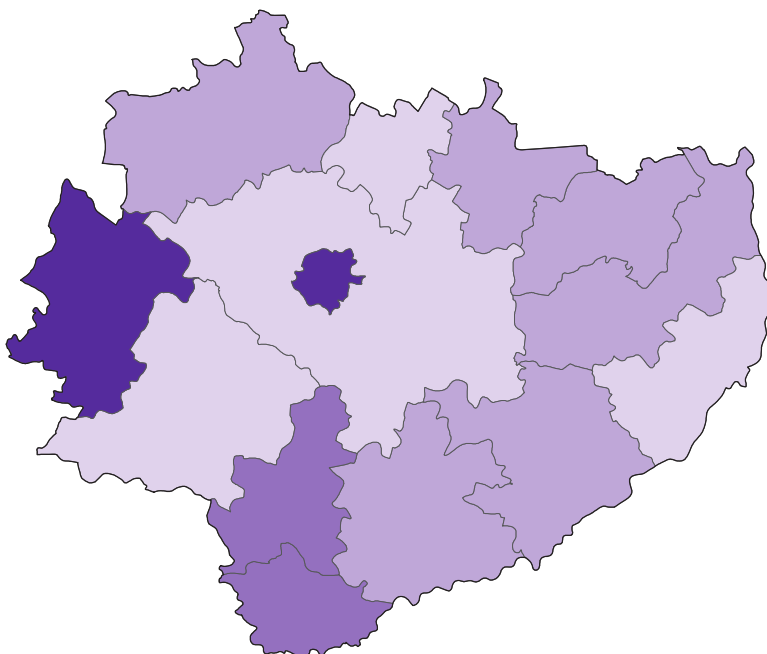
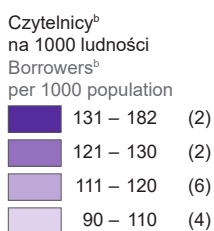
W nawiasach podano liczbę powiatów  
Number of powiats is given in parenthese

Przeciętna powierzchnia  
użytkowa 1 mieszkania  
Average usable floor  
space per dwelling

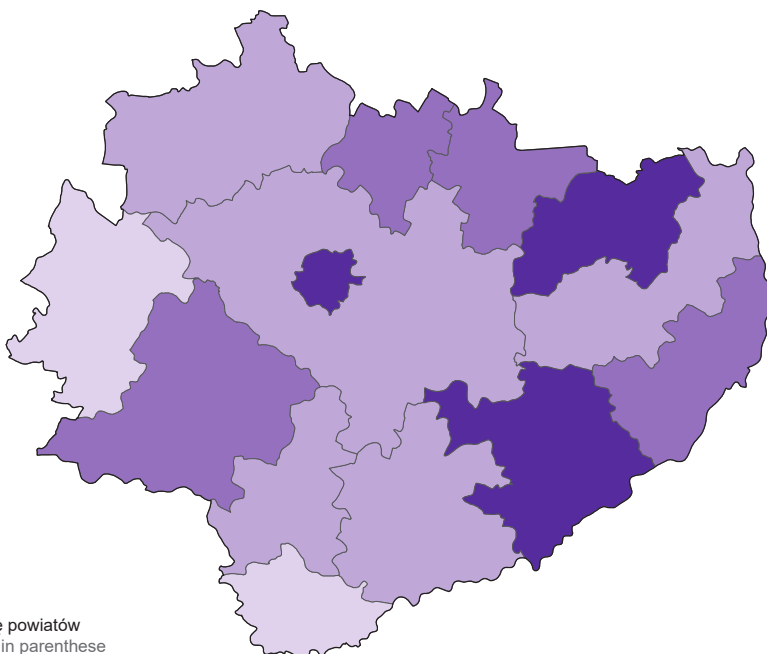
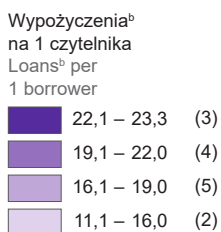


**BIBLIOTEKI PUBLICZNE<sup>a</sup> W 2018 R.**  
PUBLIC LIBRARIES<sup>a</sup> IN 2018

Powiaty  
Powiat



Powiaty  
Powiat

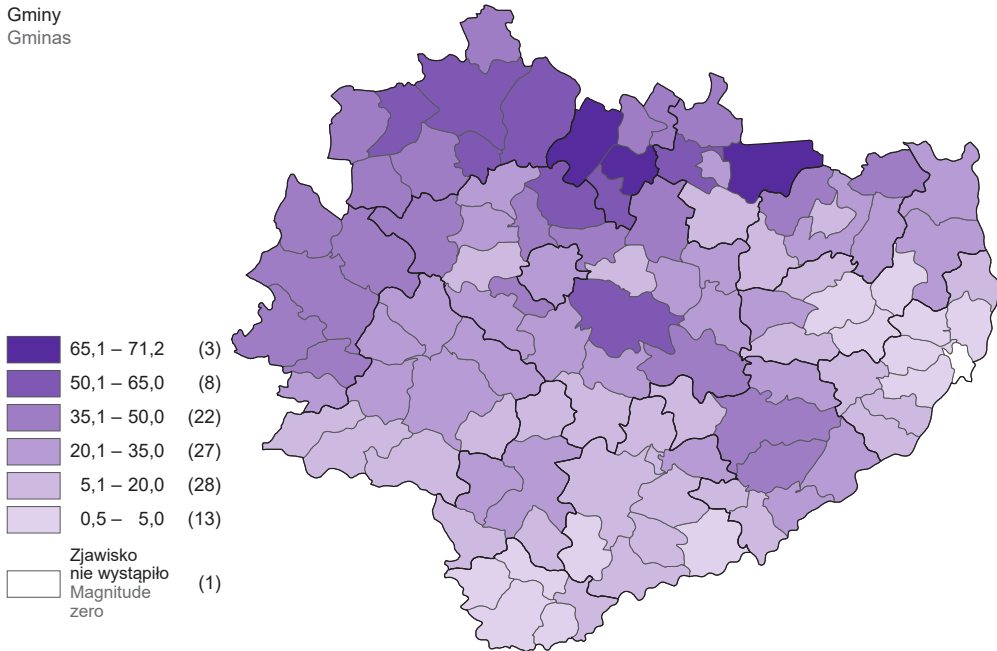


W nawiasach podano liczbę powiatów  
Number of powiat is given in parenthese

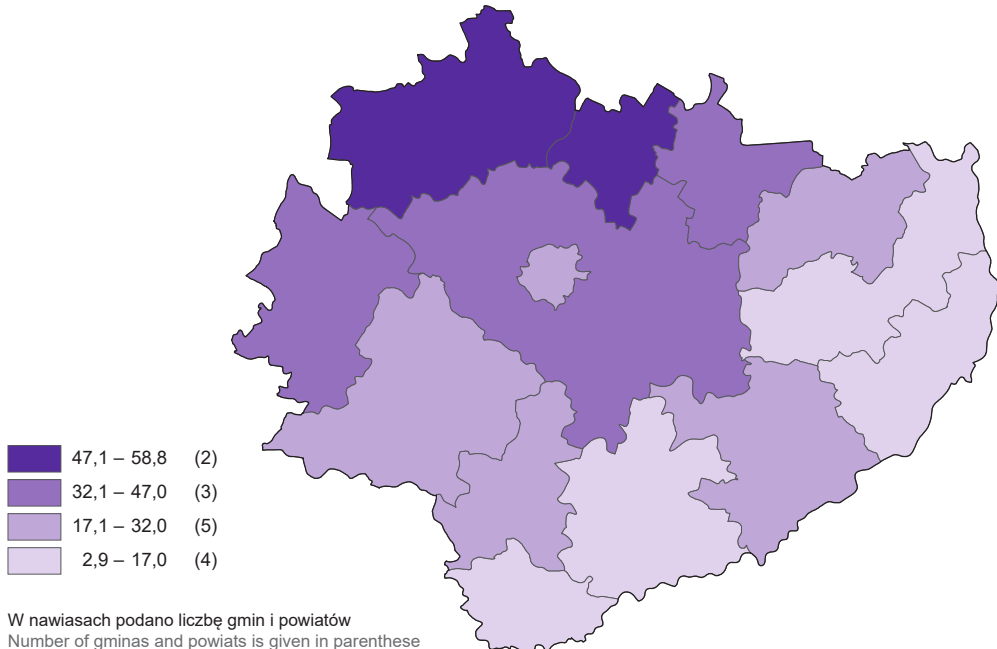
a Łącznie z filiami i punktami bibliotecznymi. b W ciągu roku  
a Including branches and library service points. b During the year.

**LESISTOŚĆ W 2018 R.**  
Stan w dniu 31 grudnia  
FOREST COVER IN 2018  
As of 31st December

Gminy  
Gminas



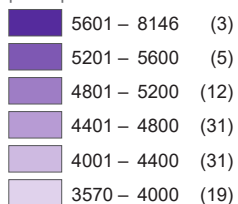
Powiaty  
Powiats




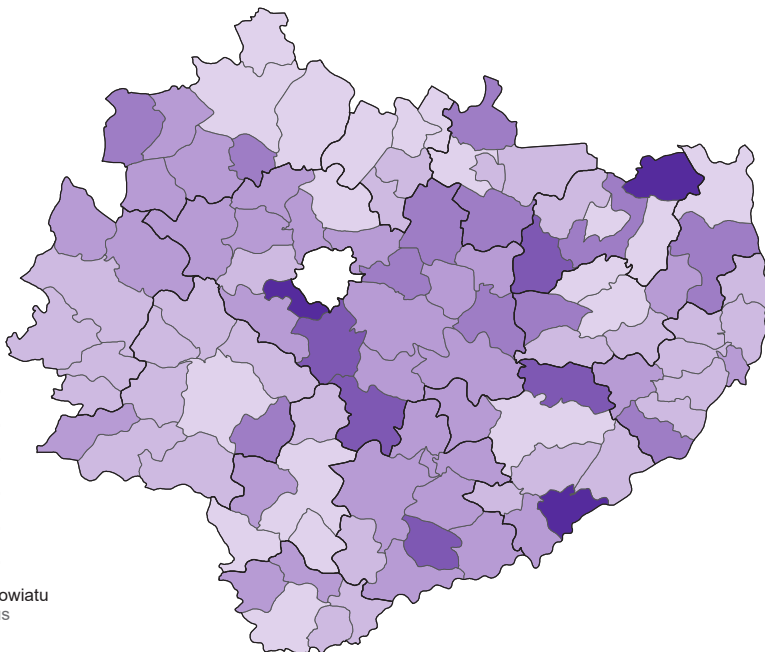
**DOCHODY I WYDATKI BUDŻETÓW GMIN<sup>a</sup> W 2018 R.**  
 REVENUE AND EXPENDITURE OF GMINAS BUDGETS<sup>a</sup> PER CAPITA IN 2018

Gminy  
Gminas

Dochody w zł  
na 1 mieszkańca  
Revenue in PLN  
per capita

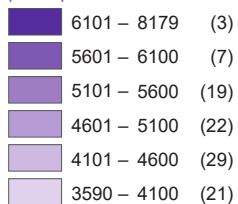



 Miasta na prawach powiatu  
City with powiat status

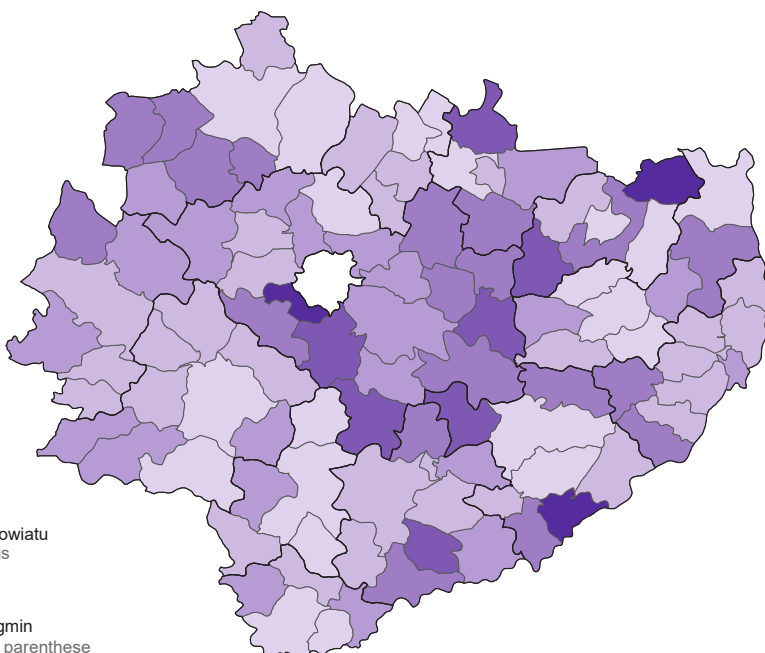


Gminy  
Gminas

Wydatki w zł  
na 1 mieszkańca  
Expenditure in PLN  
per capita



 Miasta na prawach powiatu  
City with powiat status

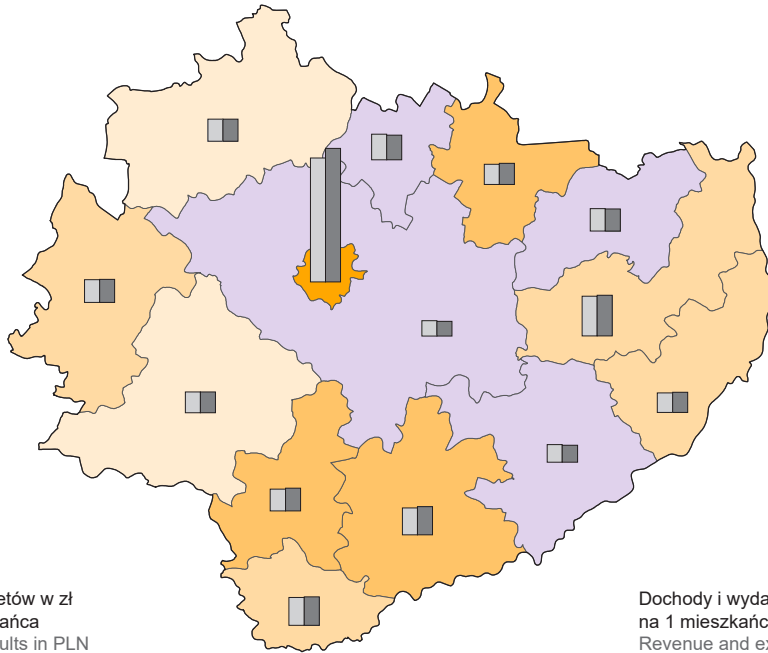


W nawiasach podano liczbę gmin  
Number of gminas is given in parentheses

a Z wyłączeniem miasta na prawach powiatu  
a Excluding city with powiat status

**DOCHODY, WYDATKI I WYNIK BUDŻETÓW POWIATÓW  
I MIASTA NA PRAWACH POWIATU W 2018 R.**  
REVENUE, EXPENDITURE AND BUDGETS RESULT OF POWIATS  
AND CITY WITH POWIAT STATUS IN 2018

Powiaty  
Powiats




Wynik budżetów w zł  
na 1 mieszkańca  
Budgets results in PLN  
per capita

	0 – 46	(4)
	-24 – 0	(2)
	-49 – -25	(4)
	-99 – -50	(3)
	-502 – -100	(1)

W nawiasach podano liczbę powiatów  
Number of powiats is given in parenthese

Dochody i wydatki  
na 1 mieszkańca  
Revenue and expenditure  
per capita



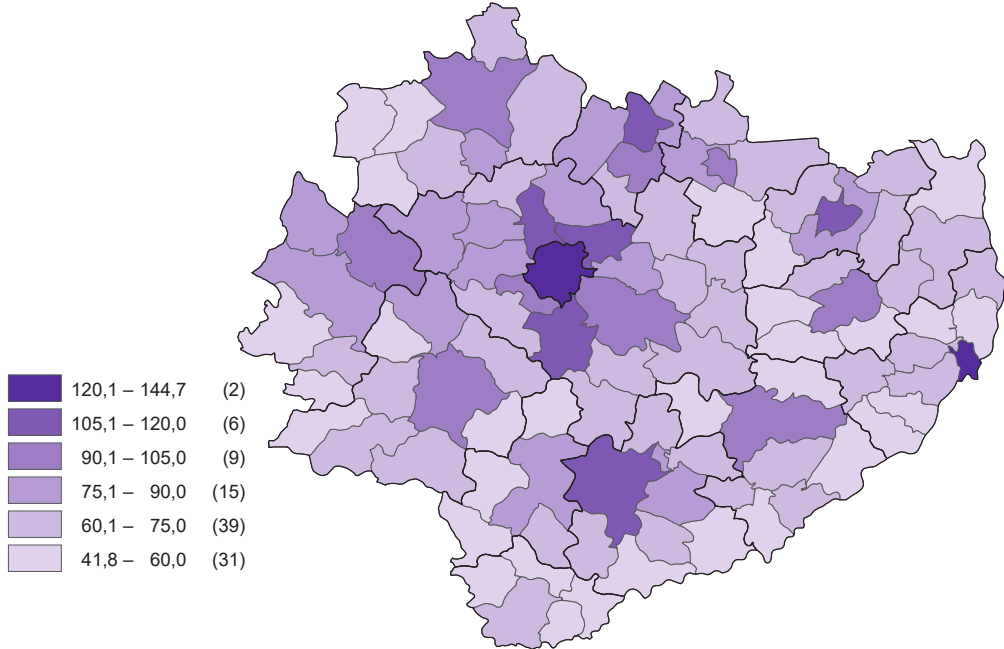
**PODMIOTY GOSPODARKI NARODOWEJ W REJESTRZE REGON  
NA 1000 LUDNOŚCI W 2018 R.**

Stan w dniu 31 grudnia

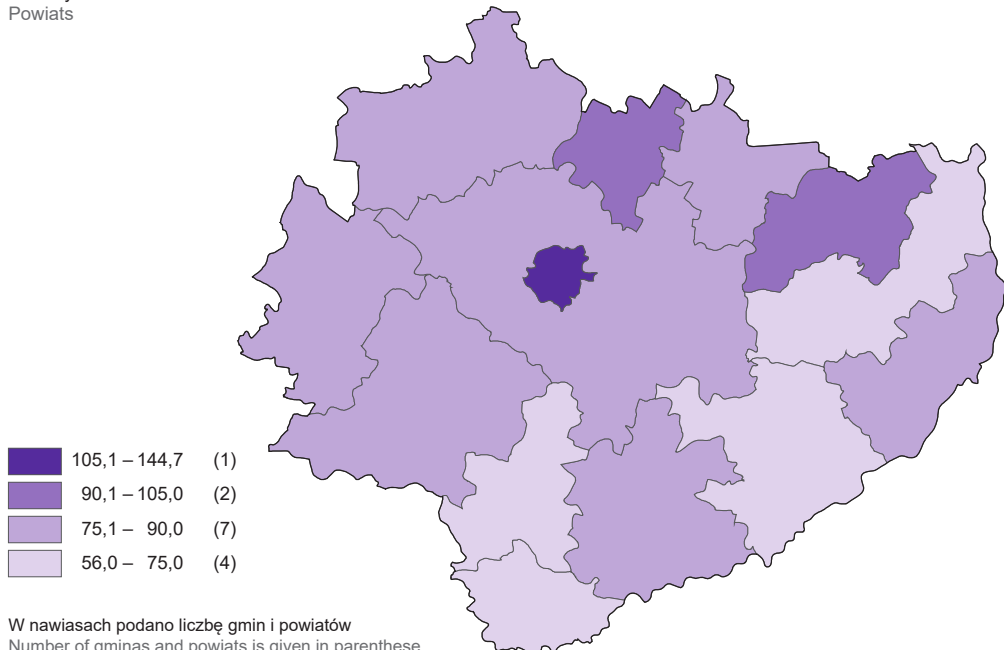
ENTITIES OF THE NATIONAL ECONOMY IN THE REGON REGISTER  
PER 1000 POPULATION IN 2018

As of 31st December

Gminy  
Gminas



Powiaty  
Powiats



W nawiasach podano liczbę gmin i powiatów  
Number of gminas and powiats is given in parenthese