



URZĄD STATYSTYCZNY W KIELCACH
STATISTICAL OFFICE IN KIELCE

**WOJEWÓDZTWO
ŚWIĘTOKRZYSKIE**

**PODREGIONY
POWIATY
GMINY**

2010

**SUBREGIONS
POWIATS
GMINAS**

**ŚWIĘTOKRZYSKIE
VOIVODSHIP**

**GRUDZIEŃ 2010
DECEMBER 2010**

ZESPÓŁ REDAKCYJNY EDITORIAL BOARD
URZĘDU STATYSTYCZNEGO OF STATISTICAL OFFICE

PRZEWODNICZĄCY *PRESIDENT*
Lidia Jarosz

REDAKTOR GŁÓWNY *EDITOR-IN-CHIEF*
Beata Bielewicz-Kosińska

CZŁONKOWIE *MEMBERS*
Piotr Ochwanowski, Anna Rudnicka, Małgorzata Sobieraj,
Zofia Włoch, Teresa Wójcik

REDAKCJA MERYTORYCZNA I TECHNICZNA *EDITORS AND TECHNICAL SUPERVISION*
Zespół pracowników Urzędu Statystycznego *Team of the Statistical Office*
w Kielcach *in Kielce*

PROJEKT OKŁADKI *COVER DESIGN*
Lidia Motrenko-Makuch

ISSN 1733-1196

**Prosimy o podanie źródła
przy publikowaniu danych US**

***When publishing SO data
please indicate source***

PRZEDMOWA

Urząd Statystyczny w Kielcach przekazuje Państwu publikację zatytułowaną „Województwo Świętokrzyskie 2010 – Podregiony, Powiaty, Gminy”, która jest kontynuacją rozpoczętego w 2004 r. cyklu opracowań o województwie świętokrzyskim. Opracowanie to stanowi uzupełnienie i rozwinięcie w ujęciu przestrzennym najnowszej edycji „Rocznika Statystycznego Województwa Świętokrzyskiego 2010”.

Poprzez prezentację najistotniejszych danych na poziomie podregionów, powiatów i gmin m. in. z zakresu: demografii, rynku pracy, gospodarki, finansów publicznych, kultury i oświaty oraz bezpieczeństwa publicznego publikacja umożliwia wielowymiarową charakterystykę poszczególnych dziedzin życia społeczno-gospodarczego naszego regionu. Zamieszczony materiał statystyczny wzbogacony został ilustracją graficzną w postaci map i wykresów.

Przekazując Państwu niniejsze opracowanie zwracamy się z prośbą o nadsyłanie uwag i wszelkich propozycji, dotyczących zarówno doboru danych, jak i sposobu ich prezentacji. Przyczynią się one do wzbogacenia i udoskonalenia następnych edycji tego wydawnictwa.

Dyrektor
Urzędu Statystycznego w Kielcach

Lidia Jarosz

Kielce, grudzień 2010 r.

PREFACE

The Statistical Office in Kielce is pleased to present the publication „Świętokrzyskie Voivodship 2010 – Subregions, Powiats, Gminas”. With the following publication we aim to continue a series of statistical studies which was begun in 2004, devoted to the data presentation from the Świętokrzyskie voivodship. The elaboration constitutes the addition to the newest edition of the „Statistical Yearbook of Świętokrzyskie Voivodship 2010” according to the territorial division. This publication is the supplemental part of the Statistical Yearbook of Świętokrzyskie Voivodship.

This elaboration presents the major data on different levels of territorial aggregation (subregions, powiats, gminas). These are information concerning i. a.: population, labour market, economy, public finance, culture and education and public safety. Statistical information collected there gives a multidimensional characteristic of respective areas of socio-economic life of our region. Statistical material has been enriched with graphical illustrations in the form of maps and charts.

Presenting to you the very publication we kindly ask you for any comments and proposals concerning both the selection of the data used as well as the way of its presentation. They will contribute to the improvement and enrichment of further editions.

Director
of the Statistical Office in Kielce

Lidia Jarosz

Kielce, December 2010

SPIS RZECZY

| |
|---|
| Przedmowa |
| Spis tablic |
| Spis map i wykresów |
| Objaśnienia znaków umownych. Ważniejsze skróty |
| Uwagi ogólne |

TABLICE PRZEGLĄDOWE

| |
|--|
| I. Ważniejsze dane o województwie [2000, 2001, 2002, 2003, 2004, 2005, 2006, 2007, 2008, 2009] |
| II. Wybrane dane o podregionach (NTS 3) i powiatach (NTS 4) [2000, 2005, 2009] |
| III. Powiaty na tle województwa w 2009 r. |

DZIAŁY

| |
|--|
| I. Stan i ochrona środowiska |
| II. Radni gmin i powiatów |
| III. Bezpieczeństwo publiczne |
| IV. Powierzchnia i ludność |
| V. Rynek pracy |
| VI. Infrastruktura komunalna. Mieszkania |
| VII. Edukacja i wychowanie |
| VIII. Ochrona zdrowia i opieka społeczna |
| IX. Kultura i turystyka |
| X. Leśnictwo |

CONTENTS

| | Str. |
|---|---------|
| | Page |
| Preface | 3 |
| List of tables | 5 – 9 |
| List of maps and charts | 10 |
| Symbols. Major abbreviations | 11 |
| General notes | 12 – 37 |

REVIEW TABLES

| | |
|--|---------|
| <i>Major data on voivodship [2000, 2001, 2002, 2003, 2004, 2005, 2006, 2007, 2008, 2009]</i> | 38 – 69 |
| <i>Selected data by subregions (NTS 3) and powiats (NTS 4) [2000, 2005, 2009]</i> | 70 – 77 |
| <i>Powiats against the background of voivodship in 2009</i> | 78 – 80 |

CHAPTERS

| | |
|--|-----------|
| <i>Environmental protection</i> | 81 – 93 |
| <i>Councillors of gminas and powiats</i> | 94 – 101 |
| <i>Public safety</i> | 102 – 103 |
| <i>Area and population</i> | 104 – 131 |
| <i>Labour market</i> | 132 – 154 |
| <i>Municipal infrastructure. Dwellings</i> | 155 – 178 |
| <i>Education</i> | 179 – 207 |
| <i>Health care and social welfare</i> | 208 – 210 |
| <i>Culture and tourism</i> | 211 – 220 |
| <i>Forestry</i> | 221 – 229 |

| | | |
|---|---|-------|
| XI. Transport | <i>Transport</i> | 230 – |
| XII. Handel | <i>Trade</i> | 231 |
| XIII. Finanse publiczne | <i>Public finance</i> | 232 |
| XIV. Inwestycje i środki trwałe | <i>Investments and fixed assets</i> | 233 – |
| XV. Podmioty gospodarki narodowej | <i>Entities of the national economy</i> | 267 |
| | | 268 – |
| | | 272 |
| | | 273 – |
| | | 294 |

SPIS TABLIC

LIST OF TABLES

| | Tabl. | Str. |
|---|--------------|-------------|
| | <i>Table</i> | <i>Page</i> |
| DZIAŁ I | | |
| STAN I OCHRONA ŚRODOWISKA | | |
| Zużycie wody na potrzeby gospodarki narodowej i ludności w 2009 r. | 1 | 81 |
| Ścieki przemysłowe i komunalne oraz ludność korzystająca z oczyszczalni ścieków w 2009 r. | 2 | 82 |
| Emisja i redukcja przemysłowych zanieczyszczeń powietrza w 2009 r. | 3 | 83 |
| Odpady wytworzone i nagromadzone oraz tereny ich składowania w 2009 r. | 4 | 84 |
| Ochrona przyrody i krajobrazu w 2009 r. | 5 | 85 |
| Nakłady na środki trwałe służące ochronie środowiska i gospodarce wodnej (ceny bieżące) w 2009 r. | 6 | 86 |
| Nakłady na środki trwałe służące ochronie środowiska i gospodarce wodnej (ceny bieżące) według źródeł finansowania w 2009 r. | 7 | 93 |
| DZIAŁ II | | |
| RADNI GMIN I POWIATÓW | | |
| Radni gmin według płci, wieku i poziomu wykształcenia w 2009 r. | 1(8) | 94 |
| Radni powiatów i miast na prawach powiatu według płci, wieku i poziomu wykształcenia w 2009 r. | 2(9) | 101 |
| DZIAŁ III | | |
| BEZPIECZEŃSTWO PUBLICZNE | | |
| Przestępstwa stwierdzone w zakończonych postępowaniach przygotowawczych według wybranych rodzajów przestępstw w 2009 r. | 1(10) | 102 |
| Wskaźniki wykrywalności sprawców przestępstw stwierdzonych według wybranych rodzajów przestępstw w 2009 r. | 2(11) | 103 |
| DZIAŁ IV | | |
| POWIERZCHNIA I LUDNOŚĆ | | |
| Powierzchnia i ludność w 2009 r. | 1(12) | 104 |

| | | Tabl. | Str. |
|--|---|--------------|-------------|
| | | <i>Table</i> | <i>Page</i> |
| Ludność według płci i wieku w 2009 r. | <i>Population by sex and age in 2009</i> | 2(13) | 110 |
| Ludność w wieku produkcyjnym i nieprodukcyjnym w 2009 r. | <i>Working and non-working age population in 2009</i> | 3(14) | 114 |
| Ruch naturalny ludności w 2009 r. | <i>Vital statistics in 2009</i> | 4(15) | 121 |
| Małżeństwa i rozwody w 2009 r. | <i>Marriages and divorces in 2009</i> | 5(16) | 128 |
| Migracje wewnętrzne i zagraniczne ludności na pobyt stały w 2009 r. | <i>Internal and international migration of population for permanent residence in 2009</i> | 6(17) | 129 |
| Migracje wewnętrzne ludności na pobyt stały w 2009 r. | <i>Internal migration of population for permanent residence in 2009</i> | 7(18) | 130 |
| | | | |
| DZIAŁ V | CHAPTER V | | |
| RYNEK PRACY | LABOUR MARKET | | |
| | | | |
| Pracujący w 2009 r. | <i>Employed persons in 2009</i> | 1(19) | 132 |
| Pracujący według rodzajów działalności w 2009 r. | <i>Employed persons by kind of activities in 2009</i> | 2(20) | 139 |
| Zatrudnienie i wynagrodzenia w 2009 r. | <i>Paid employment and wages and salaries in 2009</i> | 3(21) | 140 |
| Podstawowe dane o bezrobotnych zarejestrowanych w 2009 r. | <i>Basic data on registered unemployed persons in 2009</i> | 4(22) | 142 |
| Bezrobotni zarejestrowani według wieku i poziomu wykształcenia w 2009 r. | <i>Registered unemployed persons by age and educational level in 2009</i> | 5(23) | 143 |
| Bezrobotni zarejestrowani według czasu pozostawania bez pracy w 2009 r. | <i>Registered unemployed persons by duration of unemployment in 2009</i> | 6(24) | 144 |
| Bezrobotni zarejestrowani według stażu pracy w 2009 r. | <i>Registered unemployed persons by work seniority in 2009</i> | 7(25) | 145 |
| Bezrobotni zarejestrowani w powiatowych urzędach pracy w 2009 r. | <i>Registered unemployed persons in powiats in 2009</i> | 8(26) | 146 |
| Zatrudnieni w warunkach zagrożenia w 2009 r. | <i>Persons working in hazardous condition in 2009</i> | 9(27) | 153 |
| Poszkodowani w wypadkach przy pracy (poza gospodarstwami indywidualnymi w rolnictwie) według skutków i liczby dni niezdolności do pracy w 2009 r. | <i>Persons injured in accidents at work (excluding private farms in agriculture) by results and days of inability to work in 2009</i> | 10(28) | 154 |
| | | | |
| DZIAŁ VI | CHAPTER VI | | |
| INFRASTRUKTURA KOMUNALNA. MIESZKANIA | MUNICIPAL INFRASTRUCTURE. DWELLINGS | | |
| | | | |
| Wodociągi i kanalizacja w 2009 r. | <i>Water-line and sewerage systems in 2009</i> | 1(29) | 155 |
| Sieć gazowa oraz odbiorcy i zużycie gazu z sieci w gospodarstwach domowych w 2009 r. | <i>Gas-line system as well as consumers and consumption of gas from gas-line system in households in 2009</i> | 2(30) | 162 |
| Odbiorcy oraz zużycie energii elektrycznej w gospodarstwach domowych w 2009 r. | <i>Consumers and consumption of electricity in households in 2009</i> | 3(31) | 163 |

| | | Tabl. | Str. |
|--|---|--------------|-------------|
| | | <i>Table</i> | <i>Page</i> |
| Zasoby mieszkaniowe w 2009 r. | <i>Dwelling stocks in 2009</i> | 4(32) | 164 |
| Budynki oddane do użytku w 2009 r. | <i>Buildings completed in 2009</i> | 5(33) | 171 |
| Mieszkania oddane do użytku w 2009 r. | <i>Dwellings completed in 2009</i> | 6(34) | 172 |
| | | | |
| DZIAŁ VII | CHAPTER VII | | |
| EDUKACJA I WYCHOWANIE | EDUCATION | | |
| | | | |
| Szkoły podstawowe dla dzieci i młodzieży w roku szkolnym 2009/10 | <i>Primary schools for children and youth in the 2009/10 school year</i> | 1(35) | 179 |
| Gimnazja dla dzieci i młodzieży w roku szkolnym 2009/10 | <i>Lower secondary schools for children and youth in the 2009/10 school year</i> | 2(36) | 186 |
| Szkoły zasadnicze zawodowe dla młodzieży w roku szkolnym 2009/10 | <i>Basic vocational schools for youth in the 2009/10 school year</i> | 3(37) | 193 |
| Licea ogólnokształcące dla młodzieży w roku szkolnym 2009/10 | <i>General secondary schools for youth in the 2009/10 school year</i> | 4(38) | 194 |
| Licea profilowane dla młodzieży w roku szkolnym 2009/10 | <i>Specialized secondary schools for youth in the 2009/10 school year</i> | 5(39) | 195 |
| Technika dla młodzieży w roku szkolnym 2009/10 | <i>Technical schools for youth in the 2009/10 school year</i> | 6(40) | 196 |
| Szkoły policealne w roku szkolnym 2009/10 (bez szkół specjalnych) | <i>Post-secondary schools in the 2009/10 school year (excluding special schools)</i> | 7(41) | 197 |
| Szkoły dla dorosłych w roku szkolnym 2009/10 ... | <i>Schools for adults in the 2009/10 school year</i> | 8(42) | 198 |
| Wychowanie przedszkolne w roku szkolnym 2009/10 | <i>Pre-school education in the 2009/10 school year</i> | 9(43) | 201 |
| | | | |
| DZIAŁ VIII | CHAPTER VIII | | |
| OCHRONA ZDROWIA I OPIEKA SPOŁECZNA | HEALTH CARE AND SOCIAL WELFARE | | |
| | | | |
| Szpitale, ambulatoryjna opieka zdrowotna i apteki w 2009 r. | <i>General hospitals, out-patient health care and pharmacies in 2009</i> | 1(44) | 208 |
| Żłobki oraz domy i zakłady pomocy społecznej w 2009 r. | <i>Nurseries and social welfare homes and facilities in 2009</i> | 2(45) | 209 |
| Całodobowe placówki opiekuńczo-wychowawcze dla dzieci i młodzieży w 2009 r. | <i>Round-the-clock care and education centres for children and young people in 2009</i> | 3(46) | 210 |
| | | | |
| DZIAŁ IX | CHAPTER IX | | |
| KULTURA I TURYSTYKA | CULTURE AND TOURISM | | |
| | | | |
| Biblioteki publiczne w 2009 r. | <i>Public libraries in 2009</i> | 1(47) | 211 |

| | | Tabl. | Str. |
|---|--|--------------|-------------|
| | | <i>Table</i> | <i>Page</i> |
| Muzea w 2009 r. | <i>Museums in 2009</i> | 2(48) | 218 |
| Kina stałe w 2009 r. | <i>Fixed cinemas in 2009</i> | 3(49) | 219 |
| Turystyczne obiekty zbiorowego zakwaterowania w 2009 r. | <i>Collective tourist accommodation establishments in 2009</i> | 4(50) | 220 |
| | | | |
| DZIAŁ X | <i>CHAPTER X</i> | | |
| LEŚNICTWO | <i>FORESTRY</i> | | |
| Ważniejsze dane o leśnictwie w 2009 r. | <i>Major data on forestry in 2009</i> | 1(51) | 221 |
| Grunty nieleśne zalesione i przeznaczone do zalesienia w 2009 r. | <i>Non-forest land afforested and designated for afforestation in 2009</i> | 2(52) | 228 |
| Lasy niestanowiące własności skarbu państwa w 2009 r. | <i>Forests non-owned by the state treasury in 2009</i> | 3(53) | 229 |
| | | | |
| DZIAŁ XI | <i>CHAPTER XI</i> | | |
| TRANSPORT | <i>TRANSPORT</i> | | |
| Drogi publiczne w 2009 r. | <i>Public roads in 2009</i> | 1(54) | 230 |
| Wypadki drogowe w 2009 r. | <i>Road traffic accidents in 2009</i> | 2(55) | 231 |
| | | | |
| DZIAŁ XII | <i>CHAPTER XII</i> | | |
| HANDEL | <i>TRADE</i> | | |
| Targowiska w 2009 r. | <i>Marketplaces in 2009</i> | 1(56) | 232 |
| | | | |
| DZIAŁ XIII | <i>CHAPTER XIII</i> | | |
| FINANSE PUBLICZNE | <i>PUBLIC FINANCE</i> | | |
| Dochody budżetów powiatów i miast na prawach powiatu według rodzajów w 2009 r. | <i>Revenue of powiats and cities with powiat status budgets by type in 2009</i> | 1(57) | 233 |
| Dochody budżetów powiatów i miast na prawach powiatu według działów w 2009 r. | <i>Revenue of powiats and cities with powiat status budgets by division in 2009</i> | 2(58) | 234 |
| Dochody budżetów gmin według rodzajów w 2009 r. | <i>Revenue of gminas budgets by type in 2009</i> | 3(59) | 236 |
| Wydatki budżetów powiatów i miast na prawach powiatu według rodzajów w 2009 r. | <i>Expenditure of powiats and cities with powiats status budgets by type in 2009</i> | 4(60) | 243 |

| | | Tabl. | Str. |
|---|---|--------------|-------------|
| | | <u>Table</u> | <u>Page</u> |
| Wydatki budżetów powiatów i miast na prawach powiatu według działów w 2009 r. | <i>Expenditure of powiats and cities with powiat status budgets by division in 2009</i> | 5(61) | 244 |
| Wydatki budżetów gmin według rodzajów w 2009 r. | <i>Expenditure of gminas budgets by type in 2009</i> | 6(62) | 246 |
| Wydatki budżetów gmin według działów w 2009 r. | <i>Expenditure of gminas budgets by division in 2009</i> | 7(63) | 253 |
| Dochody i wydatki budżetów powiatów i miast na prawach powiatu na 1 mieszkańca w 2009 r. | <i>Revenue and expenditure of powiats and cities with powiat status budgets per capita in 2009</i> | 8(64) | 260 |
| Dochody i wydatki budżetów gmin na 1 mieszkańca w 2009 r. | <i>Revenue and expenditure of gminas budgets per capita in 2009</i> | 9(65) | 261 |
| | | | |
| DZIAŁ XIV | CHAPTER XIV | | |
| INWESTYCJE I ŚRODKI TRWAŁE | INVESTMENTS AND FIXED ASSETS | | |
| | | | |
| Nakłady inwestycyjne w przedsiębiorstwach według wybranych sekcji w 2009 r. (ceny bieżące) | <i>Investment outlays in enterprises by selected sections in 2009 (current prices)</i> | 1(66) | 268 |
| Nakłady inwestycyjne w państwowych i samorządowych jednostkach i zakładach budżetowych według wybranych sekcji w 2009 r. (ceny bieżące) | <i>Investment outlays in budgetary state and local self-government units and entities by selected sections in 2009 (current prices)</i> | 2(67) | 270 |
| Wartość brutto środków trwałych w przedsiębiorstwach według wybranych sekcji w 2009 r. (bieżące ceny ewidencyjne) | <i>Gross value of fixed assets in enterprises by selected sections in 2009 (current book-keeping prices)</i> | 3(68) | 271 |
| | | | |
| DZIAŁ XV | CHAPTER XV | | |
| PODMIOTY GOSPODARKI NARODOWEJ | ENTITIES OF THE NATIONAL ECONOMY | | |
| | | | |
| Podmioty gospodarki narodowej zarejestrowane w rejestrze REGON w 2009 r. | <i>Entities of the national economy registered in the REGON register in 2009</i> | 1(69) | 273 |
| Podmioty gospodarki narodowej zarejestrowane w rejestrze REGON według wybranych sekcji w 2009 r. | <i>Entities of the national economy registered in the REGON register by selected sections in 2009</i> | 2(70) | 280 |
| Spółki handlowe według form prawnych w 2009 r. | <i>Commercial companies by legal status in 2009</i> | 3(71) | 287 |
| Osoby fizyczne prowadzące działalność gospodarczą według wybranych sekcji w 2009 r. | <i>Natural persons conducting economic activity by selected sections in 2009</i> | 4(72) | 288 |

SPIS MAP I WYKRESÓW

LIST OF MAPS AND CHARTS

| | Str. Page |
|--|--------------|
| Pobór wody na potrzeby gospodarki narodowej w 2009 r. | 78 |
| Odpady wytworzone w 2009 r. | 78 |
| Wydatki inwestycyjne na ochronę środowiska i na gospodarkę wodną (ceny bieżące) na 1 mieszkańca w zł w 2009 r. | 79 |
| Powierzchnia o szczególnych walorach przyrodniczych prawnie chroniona w 2009 r. | 79 |
| Podział administracyjny województwa świętokrzyskiego w 2009 r. | 102 |
| Podział województwa świętokrzyskiego według nomenklatury jednostek terytorialnych do celów statystycznych (NTS) w 2009 r. | 102 |
| Gęstość zaludnienia w 2009 r. | 103 |
| Ruch naturalny ludności w 2009 r. | 103 |
| Współczynnik feminizacji w 2009 r. | 128 |
| Migracje ludności w 2009 r. | 128 |
| Ludność w wieku nieprodukcyjnym na 100 osób w wieku produkcyjnym w 2009 r. | 129 |
| Pracujący według rodzajów działalności w 2009 r. | 129 |
| Przeciętne zatrudnienie w 2009 r. | 142 |
| Bezrobocie w 2009 r. | 143 |
| Zasoby mieszkaniowe zamieszkane i mieszkania oddane do użytku w 2009 r. | 170 |
| Zużycie wody z wodociągów w gospodarstwach domowych w 2009 r. | 171 |
| Zużycie energii elektrycznej i gazu z sieci w gospodarstwach domowych na 1 mieszkańca w 2009 r. | 171 |
| Apteki w 2009 r. | 220 |
| Baza noclegowa turystyki w 2009 r. | 220 |
| Lesistość w 2009 r. | 221 |
| A. Według powiatów | 221 |
| B. Według gmin | 221 |
| Dochody własne budżetów gmin w % dochodów ogółem w 2009 r. | 242 |
| Dochody budżetów gmin na 1 mieszkańca w 2009 r. ... | 243 |
| Wydatki budżetów gmin na 1 mieszkańca w 2009 r. ... | 243 |
| Nakłady inwestycyjne w przedsiębiorstwach (ceny bieżące) na 1 mieszkańca w zł w 2009 r. | 270 |
| Wartość brutto środków trwałych (bieżące ceny ewidencyjne) na 1 mieszkańca w zł w 2009 r. | 270 |
| Podmioty gospodarki narodowej zarejestrowane w rejestrze REGON na 10 tys. ludności w 2009 r. | 271 |
| Podmioty gospodarki narodowej zarejestrowane w rejestrze REGON według sektorów własności w 2009 r. | 271 |

OBJAŚNIENIA ZNAKÓW UMOWNYCH SYMBOLS

| | | |
|-----------------------|-------|--|
| Kreska | (-) | – zjawisko nie wystąpiło. <i>magnitude zero.</i> |
| Zero: | (0) | – zjawisko istniało w wielkości mniejszej od 0,5; <i>magnitude not zero, but less than 0,5 of a unit;</i> |
| | (0,0) | – zjawisko istniało w wielkości mniejszej od 0,05. <i>magnitude not zero, but less than 0,05 of a unit.</i> |
| Kropka | (•) | – zupełny brak informacji lub brak informacji wiarygodnych. <i>data not available or not reliable.</i> |
| Znak | x | – wypełnienie pozycji jest niemożliwe lub niecelowe. <i>not applicable.</i> |
| Znak | Δ | – oznacza, że nazwy zostały skrócone w stosunku do obowiązującej klasyfikacji; ich pełne nazwy podano w uwagach ogólnych do Rocznika, ust. 14 na str. 14. <i>categories of applied classification are presented in abbreviated form; their full names are given in the general notes to the Yearbook, item 14 on page 14.</i> |
| Znak | # | – oznacza, że dane nie mogą być opublikowane ze względu na konieczność zachowania tajemnicy statystycznej w rozumieniu ustawy o statystyce publicznej. <i>data may not be published due to the necessity of maintaining statistical confidentiality in accordance with the Law on Public Statistics.</i> |
| „W tym” „Of which” | | – oznacza, że nie podaje się wszystkich składników sumy. <i>indicates that not all elements of the sum are given.</i> |
| Comma | | <i>used in figures represents the decimal point.</i> |

WAŻNIEJSZE SKRÓTY MAJOR ABBREVIATIONS

| | | | |
|------------------|--|-----------------|---|
| tys. | = tysiąc | hm ³ | = hektometr sześcienny <i>cubic hectometre</i> |
| thous. | = thousand | kW | = kilowat <i>kilowatt</i> |
| mln | = milion <i>million</i> | kW * h | = kilowatogodzina <i>kilowatt * hour</i> |
| zł | = złoty | GW | = gigawat <i>gigawatt</i> |
| zł | = złoty | GW * h | = gigawatogodzina <i>gigawatt * hour</i> |
| szt | = sztuka | kJ | = kilodżul <i>kilojoule</i> |
| pcs | = piece | h | = godzina <i>hour</i> |
| wol | = wolumin | r. | = rok |
| vol. | = volume | cd. | = ciąg dalszy <i>continued</i> |
| kg | = kilogram <i>kilogram</i> | dok. | = dokończenie <i>continued</i> |
| dt | = decytona <i>deciton</i> | nr (Nr) | = numer <i>number</i> |
| t | = tona <i>tonne</i> | poz. | = pozycja |
| m | = metr <i>metre</i> | tabl. | = tablica <i>table</i> |
| km | = kilometr <i>kilometre</i> | ust. | = ustęp |
| m ² | = metr kwadratowy <i>square metre</i> | Dz. U. | = Dziennik Ustaw |
| ha | = hektar <i>hectare</i> | PKP | = Polskie Koleje Państwowe |
| km ² | = kilometr kwadratowy <i>square kilometre</i> | | |
| l | = litr <i>litre</i> | | |
| m ³ | = metr sześcienny <i>cubic metre</i> | | |
| dam ³ | = dekametr sześcienny <i>cubic decametre</i> | | |

UWAGI OGÓLNE

Uwagi wstępne

1. Dane zamieszczone w publikacji - jeśli nie zaznaczono inaczej - podano w **każdorazowym podziale administracyjnym kraju** (z wyjątkiem zweryfikowanej liczby ludności dla lat 2000 i 2001, którą podano zgodnie z podziałem administracyjnym obowiązującym w dniu 31 XII 2002 r.) oraz zgodnie z każdorazowym stanem organizacyjnym jednostek gospodarki narodowej.

W tablicach zawierających informacje w podziale na miasta, przez „miasta” rozumie się obszar położony w granicach administracyjnych tych jednostek.

2. Dane prezentowane dla podregionów i powiatów odpowiadają poziomowi 3 i 4 Nomenklatury Jednostek Terytorialnych do Celów Statystycznych (NTS), opracowanej na podstawie Nomenclature of Territorial Units for Statistics (NUTS) obowiązującej w krajach Unii Europejskiej. NTS wprowadzona została rozporządzeniem Rady Ministrów z dnia 13 VII 2000 r. (Dz. U. Nr 58, poz. 685, z późniejszymi zmianami).

Podregiony (poziom 3) grupują jednostki szczebla powiatowego.

3. Prezentowane dane - jeśli nie zaznaczono inaczej - dotyczą **całej gospodarki narodowej**, tj. wszystkich podmiotów zlokalizowanych na terenie województwa, bez względu na formy organizacyjne i formy własności.

4. Prezentowane informacje przedstawione zostały stosownie do zakresu prowadzonych badań, obejmujących podmioty klasyfikowane według kryterium **liczby pracujących** i - jeśli nie zaznaczono inaczej - obejmują podmioty o liczbie pracujących:

- do 9 osób,
- od 10 do 49 osób,
- powyżej 49 osób.

5. Dane prezentuje się:

1) w układzie **Polskiej Klasyfikacji Działalności – PKD 2007**, opracowanej na podstawie Statystycznej Klasyfikacji Działalności Gospodarczych we Wspólnocie Europejskiej – Statistical Classification of Economic Activities in the European Community – NACE Rev. 2. PKD 2007; wprowadzona z dniem 1 I 2008 r. rozporządzeniem Rady Ministrów z dnia 24 XII 2007 r. (Dz. U. Nr 251, poz. 1885) zastąpiła Polską Klasyfikację Działalności – PKD 2004.

PKD 2007, w stosunku do dotychczas stosowanej klasyfikacji PKD 2004, wprowadza zmiany zakresowe polegające na uwzględnieniu nowych grupowań rodzajów działalności (ujęcie nowych, podział lub agregacja dotychczasowych), a także na przesunięciu rodzajów działalności pomiędzy poszczególnymi poziomami klasyfikacyjnymi.

GENERAL NOTES

Preliminary notes

1. Data in the publication are presented according to **the administrative division of the country in a given period** (excluding the verified number of population for years 2000 and 2001, which was given according to administrative division as of 31 XII 2002), unless otherwise noted as well as in accordance with the respective organizational status of units of the national economy.

In the tables containing information divided into urban areas, the term urban areas is understood as areas located within the administrative borders of these units.

2. Data presented for subregions and powiats correspond to levels 3 and 4 of the Nomenclature of Territorial Units for Statistical Purposes (NTS), compiled on the basis of the Nomenclature of Territorial Units for Statistics (NUTS) obligatory in countries of the European Union. NTS was introduced by a Regulation of the Council of Ministers dated 13 VII 2000 (Journal of Laws No. 58, item 685, with later amendments).

Subregions (level 3) group powiat-level entities.

3. Presented data, unless otherwise indicated, concern the **entire national economy**, i.e., all units located on the voivodship territory regardless of organizational and ownership forms.

4. Information is presented in compliance with the scope of conducted surveys, including entities classified according to the criterion of the **number of persons employed**, and (unless otherwise indicated) include entities employing:

- up to 9 persons,
- from 10 to 49 persons,
- more than 49 persons.

5. Data are presented:

1) according to the **Polish Classification of Activities – PKD 2007**, compiled on the basis of the Statistical Classification of Economic Activities in the European Community – NACE Rev. 2. PKD 2007; was introduced on 1 I 2008 by the decree of the Council of Ministers of 24 XII 2007 (Journal of Laws No. 251, item 1885) and replaced the Polish Classification of Activities – PKD 2004.

PKD 2007/NACE Rev. 2 differs from the previously used PKD 2004/NACE Rev. 1.1 classification in the introduction of changes in scope, i.e. new groupings of activity types (presentation of new types, division or aggregation of the previous ones) as well as transfers of some types of activities between individual classification levels.

W ramach PKD 2007 dokonano dodatkowego grupowania, ujmując pod pojęciem „**Przemysł**” sekcje: „Górnictwo i wydobywanie”, „Przetwórstwo przemysłowe”, „Wytwarzanie i zaopatrywanie w energię elektryczną, gaz, parę wodną, gorącą wodę i powietrze do układów klimatyzacyjnych” oraz „Dostawa wody; gospodarowanie ściekami i odpadami oraz działalność związana z rekultywacją”.

Pod pojęciem „**Pozostałe usługi**” ujęte są sekcje: „Działalność profesjonalna naukowa i techniczna”, „Działalność z zakresu usług administrowania i działalność wspierająca”, „Administracja publiczna i obrona narodowa; obowiązkowe zabezpieczenia społeczne”, „Edukacja”, „Opieka zdrowotna i pomoc społeczna”, „Działalność związana z kulturą, rozrywką i rekreacją” oraz „Pozostała działalność usługowa”.

2) według sektorów własności:

- **sektor publiczny** - grupujący własność państwową (Skarbu Państwa i państwowych osób prawnych), własność jednostek samorządu terytorialnego oraz „własność mieszaną” z przewagą kapitału (mienia) podmiotów sektora publicznego,
- **sektor prywatny** - grupujący własność prywatną krajową (osób fizycznych i pozostałych jednostek prywatnych), własność zagraniczną (osób zagranicznych) oraz „własność mieszaną” z przewagą kapitału (mienia) podmiotów sektora prywatnego.

„Własność mieszaną” określona jest głównie dla spółek i wyznaczana na podstawie struktury kapitału (mienia) deklarowanego we wniosku rejestracyjnym spółki.

6. Dane według sekcji PKD oraz w podziale administracyjnym opracowano - jeśli nie zaznaczono inaczej - tzw. metodą przedsiębiorstw.

Metoda przedsiębiorstw (podmiotowa) oznacza przyjmowanie całych podmiotów gospodarki narodowej za podstawę grupowania wszystkich danych charakteryzujących ich działalność według poszczególnych poziomów klasyfikacyjnych i podziałów terytorialnych.

7. **Liczby względne (wskaźniki, odsetki)** obliczono z reguły na podstawie danych bezwzględnych wyrażonych z większą dokładnością niż podano w tablicach.

8. **Przy przeliczeniach na 1 mieszkańca (1000 ludności itp.)** danych według stanu w końcu roku przyjęto liczbę ludności według stanu w dniu 31 XII, a przy przeliczeniach danych charakteryzujących wielkość zjawiska w ciągu roku (np. ruch naturalny ludności, produkcja, zużycie wody, energii i gazu) - według stanu w dniu 30 VI.

The item **“Industry”** was introduced, including NACE Rev. 2 sections: “Mining and quarrying”, “Manufacturing”, “Electricity, gas, steam and air conditioning supply” and “Water supply; sewerage, waste management and remediation activities”, as an additional grouping.

The item **“Other services”** was introduced including sections: “Professional scientific and technical activities”, “Administrative and support service activities”, “Public administration and defence; compulsory social security”, “Education”, “Human health and social work activities”, “Arts, entertainment and recreation” and “Other service activities”.

2) according to ownership sectors:

- **public sector** - grouping state ownership (of the State Treasury and state legal persons), local self-government entity ownership, as well as “mixed ownership” with a predominance of public sector entity capital (property),
- **private sector** - grouping private domestic ownership (of natural persons and other private entities), foreign ownership (of foreign persons) as well as “mixed ownership” with a predominance of private sector entity capital (property).

“Mixed ownership” is defined mainly for companies and determined on the basis of the capital (property) structure as declared in a company’s registration application.

6. Data according to NACE sections as well as according to administrative division are compiled using the so-called enterprise method, unless otherwise noted.

In the **enterprise (entity) method**, the entire organizational unit of entities in the national economy is the basis for grouping all data describing their activity according to individual classification levels and territorial divisions.

7. **Relative numbers (indices, percentages)** are, as a rule, calculated on the basis of absolute data expressed with higher precision than that presented in the tables.

8. When **computing per capita data (1000 population, etc.)** as of the end of a year, the number of the population was adopted as of 31 XII, whereas data describing the magnitude of a phenomenon within a year (e.g., vital statistics, production, consumption of water, electricity and gas) - as of 30 VI.

9. Dane - jeśli nie zaznaczono inaczej - nie obejmują jednostek budżetowych resortu obrony narodowej i resortu spraw wewnętrznych i administracji.

10. Wyjaśnienia metodyczne dotyczące podstawowych pojęć i metod opracowania danych liczbowych zamieszczono w uwagach ogólnych do poszczególnych działów. Rozszerzone wyjaśnienia dotyczące poszczególnych dziedzin statystyki znajdzie Czytelnik w publikacjach tematycznych oraz w serii „Zeszyty metodyczne i klasyfikacje”.

11. Niektóre dane liczbowe zostały podane na podstawie danych nieostatecznych i mogą ulec zmianie w następnych publikacjach Urzędu Statystycznego.

12. Ze względu na elektroniczną technikę przetwarzania danych, w niektórych przypadkach sumy składników mogą się różnić od podanych wielkości „ogółem”.

13. Informacje statystyczne pochodzące ze źródeł spoza Urzędu Statystycznego opatrzone odpowiednimi notami.

14. W Roczniku zastosowano skróty nazw niektórych poziomów klasyfikacyjnych; zestawienie zastosowanych skrótów i pełnych nazw podaje się poniżej:

9. Data do not include budget entities of the Ministry of National Defence and the Ministry of Interior and Administration, unless otherwise noted.

10. Methodological explanations concerning basic definitions and methods of compiling statistical data are enumerated in the general notes to individual chapters. More detailed information pertaining to particular fields of statistics can be found in subject matter publications as well as in the series "Zeszyty metodyczne i klasyfikacje" (Methodological Papers and Classifications).

11. Some data are given on the basis of preliminary data and may change in subsequent publications of the Statistical Office.

12. Due to the electronic method of data processing, in some cases component totals can differ from the amount given in the item "total".

13. Statistical information originating from sources other than Statistical Office is indicated in the appropriate notes.

14. The names of some classification levels used in the Yearbook have been abbreviated; the list of abbreviations used and their full names is given below:

POLSKA KLASYFIKACJA DZIAŁALNOŚCI — PKD 2007
NOMENCLATURE DES ACTIVITÉS DE COMMUNAUTÉ EUROPÉENNE — NACE rev. 2

| skrót <i>abbreviation</i> | sekcje <i>sections</i> | pełna nazwa <i>full name</i> |
|--|---|---------------------------------|
| Handel; naprawa pojazdów samochodowych <i>Trade; repair of motor vehicles</i> | Handel hurtowy i detaliczny; naprawa pojazdów samochodowych, włączając motocykle <i>Wholesale and retail trade; repair of motor vehicles and motorcycles</i> | |
| Zakwaterowanie i gastronomia <i>Accommodation and catering</i> | Działalność związana z zakwaterowaniem i usługami gastronomicznymi <i>Accommodation and food service activities</i> | |
| Obsługa rynku nieruchomości <i>x</i> | Działalność związana z obsługą rynku nieruchomości <i>Real estate activities</i> | |

Stan i ochrona środowiska

1. Dane o **ściekach** dotyczą ścieków odprowadzonych do wód lub do ziemi przez:

- 1) jednostki organizacyjne wnoszące opłaty za pobór z ujęć własnych rocznie 5 dam³ i więcej wody podziemnej albo 20 dam³ i więcej wody powierzchniowej lub odprowadzających rocznie 20 dam³ i więcej ścieków,
- 2) wszystkie jednostki nadzorujące pracę sieci wodociągowej (w tym również spółdzielnie mieszkaniowe, spółki wodne, zakłady usług wodnych, zakłady pracy, itd.).

2. Jako **ścieki wymagające oczyszczenia** przyjęto wody odprowadzane siecią kanałów lub rowów otwartych bezpośrednio do wód lub do ziemi, lub do sieci kanalizacyjnej z jednostek produkcyjnych (łącznie z zanieczyszczonymi wodami z odwadniania zakładów górniczych i chłodniczymi), z innych jednostek oraz z gospodarstw domowych.

Dane o **ściekach oczyszczanych** dotyczą ścieków oczyszczanych mechanicznie, chemicznie, biologicznie oraz z podwyższonym usuwaniem biogenów i odprowadzonych do wód lub do ziemi.

Przez **ścieki oczyszczane mechanicznie** rozumie się ścieki poddane procesowi usuwania jedynie zanieczyszczeń nierozpuszczalnych, tj. ciał stałych i tłuszczów ulegających osadzeniu lub flotacji, przy użyciu krat, sit, piaskowników, odtłuszczaczy współpracujących z osadnikami Imhoffa.

Chemiczne oczyszczanie ścieków polega na wytrącaniu niektórych związków rozpuszczalnych względnie ich neutralizacji metodami chemicznymi, takimi jak koagulacja, sorpcja na węglu aktywnym itp.

Biologiczne oczyszczanie ścieków następuje w procesie mineralizacji przez drobnoustroje w środowisku wodnym w sposób naturalny (np. poprzez rolnicze wykorzystanie ścieków, zraszanie pól, stawy rybne) lub w urządzeniach sztucznych (złoża biologiczne, osad czynny) i polega na usuwaniu ze ścieków zanieczyszczeń organicznych oraz związków biogenych i refrakcyjnych.

Podwyższone usuwanie biogenów w ściekach następuje w oczyszczalniach ścieków o wysokoelektywnych technologiach oczyszczania (głównie biologicznych, a także chemicznych) umożliwiających zwiększoną redukcję azotu i fosforu.

Większa ilość ścieków miejskich i wiejskich oczyszczanych od odprowadzonych siecią kanalizacyjną może występować w następujących przypadkach:

- oczyszczalnia otrzymuje ścieki oddzielnym kolektorem z zakładu lub do kolektora zakładowego odprowadzone są ścieki socjalno-bytowe z miast/wsi,
- kolektor zakładowy pełni rolę sieci kanalizacyjnej, lecz nie został przejęty przez jednostki prowadzące działalność wodociągowo-kanalizacyjną,

Environmental protection

1. Data regarding **waste water** concern waste water discharged into waters or into the ground by:

- 1) organizational entities making payments for the annual withdrawal of 5 dam³ or more of underground water, or 20 dam³ or more of surface water from their own intakes, or discharging 20 dam³ or more of waste water annually,
- 2) all entities responsible for the management of the water-line system (including housing co-operatives, water companies, waterworks and workplaces).

2. **Waste water requiring treatment** is understood as water discharged by means of open channel or ditch systems directly into waters or into the ground, or sewerage system of entities engaged in production (including contaminated drainage water from mines and cooling water), other entities as well as households.

Data regarding **treated waste water** concern waste water treated mechanically, chemically, biologically, and with increased biogen removal, discharged into waters and into the ground.

Mechanical treatment of waste water is understood as the process of removing only non-soluble pollutants, i.e., solid bodies and fats subject to settlement or floatation, through the use of grates, filters, grit chambers, grease traps in conjunction with Imhoff tanks.

Chemical treatment of waste water consists in precipitating certain soluble compounds, or their neutralization through chemical methods, such as coagulation, sorption on active carbon, etc.

Biological treatment of waste water occurs through mineralisation processes caused by microorganisms in the natural water environment (e.g. through agricultural use of waste water, field irrigation, fish ponds) or in artificial facilities (bio-filters, activated sludge) and consists in the removal of organic pollutants or biogenous and refractive compounds from sewage.

Increased biogen removal from sewage occurs in treatment plants with highly efficient treatment technologies (mostly biological, and also chemical) allowing for an increased reduction in nitrogen and phosphorus content.

A **larger volume of municipal and rural treated wastewater discharged** via sewerage system may exist in the following circumstances:

- wastewater treatment plant receives sewerage from a separate interceptor from a plant or residential wastewater from cities and villages are discharged to an industrial interceptor,
- industrial interceptor fulfils a role of a sewerage network; however, it has not managed by water supply and sewage discharge entities,

– ścieki dowożone są do oczyszczalni,
 – stosowania metody określania ścieków komunalnych odprowadzonych siecią kanalizacyjną opartej głównie na odczytach wodomierzy, przyjmując ilość ścieków równą ilości dostarczonej wody i informacjach o ryczałtowych ilościach odprowadzanych ścieków.

Dane o ludności korzystającej z oczyszczalni ścieków podano na podstawie badań Głównego Urzędu Statystycznego w oparciu o szacunek liczby ludności korzystającej z oczyszczalni oczyszczających ścieki z miast i wsi.

W przypadku, gdy miasto obsługiwane jest przez kilka oczyszczalni o różnym sposobie oczyszczania, o zakwalifikowaniu miasta do obsługiwanego przez poszczególne rodzaje oczyszczalni ścieków decyduje przewaga ilości ścieków oczyszczanych przez dany rodzaj oczyszczalni.

3. Informacje o źródłach i wielkości emisji przemysłowych zanieczyszczeń powietrza oraz o stanie wyposażenia i efektach eksploatacji urządzeń do redukcji tych zanieczyszczeń dotyczą jednostek organizacyjnych ustalonych przez Ministra Ochrony Środowiska i Zasobów Naturalnych na podstawie określonej wysokości opłat wniesionych w 1986 r. za roczną emisję substancji zanieczyszczających powietrze według stawek określonych w rozporządzeniu Rady Ministrów z dnia 13 I 1986 r. w sprawie opłat za gospodarcze korzystanie ze środowiska i wprowadzanie w nim zmian (Dz. U. Nr 7, poz. 40 z późniejszymi zmianami).

Dane o **emisji pyłów** dotyczą: pyłów ze spalania paliw, cementowo-wapienniczych i materiałów ogniotrwałych, krzemowych, nawozów sztucznych, węglowo-grafitowych, sadzy oraz innych rodzajów zanieczyszczeń pyłowych.

Dane o **emisji gazów** dotyczą: dwutlenku siarki, tlenku węgla, tlenków azotu, węglowodorów oraz innych rodzajów zanieczyszczeń gazowych (bez dwutlenku węgla).

Dane o emisji pyłów i gazów obejmują emisję zorganizowaną oraz niezorganizowaną (wykazaną przez większość jednostek sprawozdawczych) w zasadzie określoną tylko z procesów technologicznych.

Wielkość emisji z poszczególnych źródeł i poszczególnych rodzajów zanieczyszczeń ustalona została albo na drodze pomiarów, albo na podstawie obliczeń z bilansu surowcowo-paliwowego w oparciu o wskaźniki emisji zanieczyszczeń dla charakterystycznych procesów technologicznych.

4. Informacje o odpadach opracowane zostały na podstawie katalogu odpadów (wprowadzonego w życie 1 I 2002 r.), opartego o Listę Odpadów wprowadzoną do prawodawstwa Unii Europejskiej z dniem 1 I 2002 r.

Informacje o **ilości i rodzajach odpadów** dotyczą zakładów, które wytworzyły w ciągu roku powyżej 1 tys. t odpadów lub nagromadziły 1 mln t i więcej odpadów (z wyłączeniem odpadów komunalnych).

– *the waste water is transported to wastewater treatment plants,*

– *the use of the method of estimating the municipal wastewater discharged via sewerage network based mainly on water meter readouts, adopting the volume of wastewater equalling the volume of supplied water and information on lump-sum quantities of discharged wastewater.*

Data concerning the population using waste treatment plants is given on the basis of surveys of the Central Statistical Office based on estimates of the number of the population using waste water treatment plants treating urban and rural waste.

When an urban area is served by several treatment plants with various methods of treatment, the predominate amount of waste treated by a given treatment plant determines the classification of the urban area in the appropriate type of waste treatment plant.

3. Information regarding the sources and amounts of industrial atmospheric pollutant emissions as well as the equipment reducing such pollutants and the effects of its utilisation concerns organizational entities established by the Minister of the Ministry of Environmental Protection and Natural Resources on the basis of the defined amount of fees borne in 1986 for the annual emission of substances polluting the air, according to rates defined in the decree of the Council of Ministers, dated 13 I 1986, regarding payments for economic use of the environment and modifications to it (Journal of Laws No. 7, item 40 with later amendments).

Data regarding **particulate emissions** concern: particulates from the combustion of fuels, particulates from cement and lime, fire-resistant materials, silicates, artificial fertilisers, carbon and graphite, soot, as well as other types of particulates.

Data regarding **gas emissions** concern: sulphur dioxide, carbon monoxide, nitrogen oxides, hydrocarbons, as well as other types of gaseous pollutants (excluding carbon dioxide).

Data regarding particulate and gas emissions include organized and disorganized emissions (emitted by most of the surveyed entities) estimated solely on the basis of technological processes.

The emission volumes of different pollutant types from various sources were estimated through measurements or on the basis of calculations of the raw material and fuel balance, based on pollutant emission indicators for the characteristic technological processes.

4. Information regarding waste was compiled on the basis of a catalogue of waste (introduced 1 I 2002), based on List of Waste introduced into legislation of the European Union 1 I 2002.

Information regarding **the quantity and types of waste** concerns plants which generated over 1 thous. t of waste in the course of the year or accumulated 1 mln t of waste and more (excluding municipal waste).

Odpady oznaczają każdą substancję lub przedmiot należący do jednej z kategorii określonych w załączniku nr 1 do Ustawy z dnia 27 IV 2001 r. o odpadach (tekst jednolity Dz. U. z 2007 r. Nr 39, poz. 251), których posiadacz pozbywa się, zamierza pozbyć się lub do ich pozbycia się jest obowiązany.

Przez **odzysk odpadów** rozumie się wszelkie działania, niestwarzające zagrożenia dla życia, zdrowia ludzi lub dla środowiska, polegające na wykorzystaniu odpadów w całości lub w części, lub prowadzące do odzyskania z odpadów substancji, materiałów lub energii i ich wykorzystania.

Unieszkodliwianie odpadów polega na poddaniu ich procesom przekształcania biologicznego, fizycznego lub chemicznego w celu doprowadzenia ich do stanu, który nie stwarza zagrożeń dla życia lub zdrowia ludzi lub dla środowiska. Unieszkodliwianiem odpadów jest także składowanie odpadów.

Magazynowanie odpadów to czasowe przetrzymywanie lub gromadzenie odpadów przed ich transportem, odzyskiem lub unieszkodliwianiem.

Dane o **odpadach dotychczas składowanych (nagromadzonych)** dotyczą ilości odpadów zdeponowanych na terenach własnych zakładów w wyniku składowania w roku sprawozdawczym i w latach poprzednich.

5. Parki krajobrazowe są przestrzennie wydzielonymi obszarami o ściśle określonych granicach, poddany ochronie ze względu na nieprzeciętne właściwości naturalne środowiska przyrodniczego oraz wysokie walory estetyczne i turystyczne krajobrazu. Na terenie parku obowiązuje zakaz lokalizacji inwestycji, które powodują degradację środowiska.

6. Rezerwat przyrody jest obszarem, na którym zachowane są w stanie naturalnym lub mało zmienionym ekosystemy, określone gatunki roślin i zwierząt, elementy przyrody nieożywionej mające istotną wartość ze względów naukowych, przyrodniczych, kulturowych lub krajobrazowych.

7. Obszar chronionego krajobrazu jest przestrzenią wydzieloną jednostką o ściśle określonych granicach, poddaną ochronie ze względu na mało zmienione środowisko przyrodnicze, zachowujące zdolności równowagi biologicznej. Na obszarach chronionego krajobrazu zabronione jest fizyczne i chemiczne zanieczyszczanie środowiska.

8. Pomniki przyrody są to pojedyncze twory przyrody lub ich skupiska chronione ze względu na szczególne wartości naukowe, kulturowe, historyczno-pamiętkowe oraz swoiste cechy krajobrazu.

9. Dane o wydatkach inwestycyjnych i efektach rzeczowych inwestycji ochrony środowiska i gospodarki wodnej prezentuje się zgodnie z Polską Klasyfikacją Statystyczną Dotyczącą Działalności i Urzędzeń Związanych z Ochroną Środowiska, wprowadzoną rozporządzeniem Rady Ministrów z dnia 2 III 1999 r. (Dz. U. Nr 25, poz. 218). Klasyfikacja ta opracowana została na podstawie Międzynarodowej Standardowej Statystycznej Klasyfikacji EKG/ONZ Dotyczącej Działalności i Urzędzeń Związanych z Ochroną Środowiska i Europejskiego Systemu Zbierania Informacji Ekonomicznych Dotyczących Ochrony Środowiska (SERIEE) wdrażanego przez Unię Europejską.

Waste shall mean any substance or object in one of the categories listed in Annex I to the Act on Waste of 27 IV 2001 (uniform text in Journal of Laws 2007 No. 39, item 251), which the holder thereof discards or intends or is required to discard.

Recovery of waste shall mean any operations which do not endanger human life and health or the environment, consisting in the use of waste in whole or in part, or leading to extraction and use of substances, materials or energy.

Treatment waste shall mean the submission of waste to the processes of biological, physical or chemical treatment as a result of which the nature of waste does not pose risks to human life and health or the environment. Storing waste is also a method of rendering waste harmless.

Waste storage shall mean temporary waste storage or collection prior to its transport, recovery or disposal.

Data regarding **stored up to now (accumulated) waste** concern the quantity of waste deposited on the grounds of the plants generating it as a result of depositing it during the reporting and previous years.

5. Scenic parks are areas with strictly defined boundaries, subject to protection due to the outstanding properties of their natural environment as well as the high aesthetic and tourist value of the landscape. Investment activities which result in a degradation of the natural environment are prohibited in these parks.

6. A nature reserve is an area in which defined species of flora and fauna and elements of inanimate nature, having a significant scientific, natural, cultural or scenic value, are maintained in their natural or insignificantly altered ecosystems.

7. Areas of protected landscape are areas with strictly defined boundaries, subject to protection due to the relatively unchanged natural environment and capable of maintaining a biological balance. Physical and chemical pollution of the natural environment is prohibited in these areas.

8. Nature monuments are individual natural objects, or their clusters, protected due to their scientific, cultural, historic and commemorative values as well as to their unique landscape characteristics.

9. Data regarding investment expenditures and tangible effects of investments in environmental protection and water management are presented in accordance with the Polish Statistical Classification of Environmental Protection and Facilities, introduced on the basis of the Regulation of the Council of Ministers, dated 2 III 1999 (Journal of Laws No. 25, item 218). This classification was compiled on the basis of the ECE/UN Single European Standard Statistical Classification of Environmental Protection Activities and Facilities as well as the European System for the Collection of Economic Information on the Environment (SERIEE), implemented by the European Union.

10. Fundusze ekologiczne są to fundusze tworzone z opłat za korzystanie ze środowiska i wprowadzanie w nim zmian, tj. kwot pieniężnych pobieranych za emisję zanieczyszczeń do powietrza, składowanie odpadów, usuwanie drzew lub krzewów oraz za pobór i korzystanie z wód i wprowadzanie ścieków do wód lub ziemi, opłat za wyłączenie gruntów rolnych na cele nierolnicze oraz z kar za przekroczenie ustalonych warunków korzystania ze środowiska, a także innych kwot ustalonych przez terenowe organy administracji rządowej oraz samorządowej. Środki funduszy przeznaczone są na finansowanie w całości lub w części działalności związanej z ochroną środowiska i gospodarką wodną.

11. Podziału wydatków inwestycyjnych według podregionów i powiatów dokonano na podstawie faktycznej lokalizacji inwestycji.

Radni gmin i powiatów

1. Kadencja rad gmin, rad miejskich na prawach powiatu i rad powiatów trwa 4 lata, licząc od dnia wyborów.

2. Charakterystykę radnych w jednostkach samorządu terytorialnego oparto o wyniki sprawozdawczości za rok 2009, aktualizującej dane o radnych zawarte w obwieszczeniach terytorialnych komisji wyborczych z wyborów samorządowych w dniu 12 XI 2006 r.

Bezpieczeństwo publiczne

1. Przepięstwo stwierdzone jest to zdarzenie, co, do którego w zakończonym postępowaniu przygotowawczym potwierdzono, że jest przestępstwem. Przepięstwo – zgodnie z Kodeksem karnym z 1997 r. obowiązującym od 1 IX 1998 r. (ustawa z dnia 6 VI 1997 r., Dz. U. Nr 88, poz. 553, z późniejszymi zmianami) – jest to zbrodnia lub występki ścigany z oskarżenia publicznego lub z oskarżenia prywatnego objęty oskarżeniem prokuratora, a nadto każdy występki skarbowy, których charakter jako przestępstwa został potwierdzony w wyniku postępowania przygotowawczego.

Informacje o przestępstwach stwierdzonych i wskaźnikach wykrywalności sprawców przestępstw opracowano na podstawie statystyki policyjnej, uzupełnianej informacjami o śledztwach własnych prowadzonych w prokuraturach i o postępowaniach wobec nieletnich w sądach rodzinnych.

2. Wskaźnik wykrywalności sprawców przestępstw jest to stosunek liczby przestępstw wykrytych w danym roku (łącznie z wykrytymi po podjęciu z umorzenia) do liczby przestępstw stwierdzonych w danym roku, powiększonej o liczbę przestępstw stwierdzonych w podjętych postępowaniach a umorzonych w latach poprzednich z powodu niewykrycia sprawców.

10. Ecological funds are funds created from income originating from fees for the use of the natural environment and for introducing changes to it, i.e.: payments collected for emission of air pollutants, storing waste, the removal of trees and bushes as well as for the withdrawal and use of water and discharging sewage into water or into the ground, payments for designating agricultural land for non-agricultural purposes, fines for violating the requirements of environmental protection as well as other payments established by regional divisions of the state and local self-government administration. These funds are used to finance, in part or in full, activity connected with environmental protection and water management.

11. The division of investment expenditures by subregions and powiats is made on the basis of the actual location of the investment.

Councillors of gminas and powiat

1. Term of gmina councils, city councils in cities with powiat status and powiat councils lasts 4 years, counting from the day of election.

2. The characteristic of councillors in local self-government entities is based on reporting results for 2009, updating information concerning councillors included in announcements of local election commissions from the 12 XI 2006 elections.

Public safety

1. An ascertained crime is an event, which after the completion of preparatory proceedings was confirmed as a crime. In connection with the Criminal Code of 1997, coming into force on 1 IX 1998 (the Law dated 6 VI 1997, Journal of Laws No. 88, item 553, with later amendments) crime is a felony or misdemeanour prosecuted upon by public accusation or private accusation by public prosecutor, moreover every revenue-related misdemeanour, the character of which was confirmed as a crime as a result of preparatory proceedings.

Information regarding ascertained crimes and rates of detectability of delinquents in ascertained crimes has been prepared on the basis of the police statistics, supplemented with information on investigations conducted by the public prosecutors' offices and on juvenile proceedings in family courts

2. The rate of detectability of the delinquents is the proportion between the number of detected crimes in a given year (including those detected after resumption following discontinuance) to the total number of crimes ascertained in a given year, plus the number of crimes recorded in commenced proceedings and discontinued in previous years due to undetected delinquents.

3. Dane o przestępstwach stwierdzonych ze względu na niedostępność informacji według gmin, zestawiono według zasięgu działania komend rejonowych policji (rejonów).

Powierzchnia i ludność

1. Dane opracowano na podstawie:

1) bilansów stanu i struktury ludności **faktycznie zamieszkałej** na terenie gminy. Bilanse ludności sporządzane są dla okresów międzyspisowych w oparciu o wyniki ostatniego spisu powszechnego, przy uwzględnieniu:

a) zmian w danym okresie spowodowanych ruchem naturalnym (urodzenia, zgony) i migracjami ludności (zameldowania i wymeldowania na pobyt stały z innych gmin i z zagranicy), a także przesunięciami adresowymi ludności z tytułu zmian administracyjnych,

b) różnicy między liczbą osób zameldowanych na pobyt czasowy ponad 3 miesiące (do 2005 r. – na ponad 2 miesiące) na terenie gminy a liczbą osób czasowo nieobecnych uzyskiwanej z cyklicznie przeprowadzanych badań, która stanowi jednocześnie różnicę między liczbą osób zameldowanych na pobyt stały w gminie a liczbą osób faktycznie mieszkających na terenie gminy;

2) rejestrów Ministerstwa Spraw Wewnętrznych i Administracji - o migracjach wewnętrznych i zagranicznych na pobyt stały (od 2006 r. źródłem tych danych jest rejestr PESEL – Powszechny Elektroniczny System Ewidencji Ludności);

3) sprawozdawczości urzędów stanu cywilnego – o zarejestrowanych małżeństwach, urodzeniach i zgonach;

4) sprawozdawczości sądów okręgowych – o prawomocnie orzeczonych rozwodach.

U w a g a. Począwszy od danych za 2000 r. bilans stanu i struktury ludności oraz wszystkie współczynniki demograficzne są opracowywane przy uwzględnieniu wyników Narodowego Spisu Powszechnego Ludności i Mieszkań 2002.

2. Przez ludność w wieku produkcyjnym rozumie się ludność w wieku zdolności do pracy. Dla mężczyzn przyjęto wiek 18-64 lata, dla kobiet - 18-59 lat. Wśród ludności w wieku produkcyjnym wyróżnia się ludność w wieku **mobilnym**, tj. w wieku 18-44 lata i **niemobilnym**, tj. mężczyźni - 45-64 lata, kobiety - 45-59 lat. Przez ludność w wieku **nieprodukcyjnym** rozumie się ludność w wieku **przedprodukcyjnym**, tj. do 17 lat oraz **w wieku poprodukcyjnym**, tj. mężczyźni - 65 lat i więcej, kobiety - 60 lat i więcej.

3. Data regarding ascertained crimes because of lack of information by gminas are presented by activity of police headquarters.

Area and population

1. Data were compiled on the basis of:

1) the balances of the size and structure of the population (**actually living** in a gmina). Population balances are compiled for periods between censuses on the basis of the last census, taking into account:

a) changes in a given period connected with vital statistics (births, deaths) and migration of the population (registering and cancelling registration for permanent residence from other gminas and from abroad) as well as address changes of the population due to changes in the administrative division,

b) difference between the number of people registered for temporary stay for a period of more than 3 months (to 2005 – more than 2 months) in a gmina and the number of people temporary absent there being gathered on the basis of surveys conducted periodically, which simultaneously makes the difference between the number of people registered for permanent residence in a gmina and the number of people actually living in the gmina;

2) the registers of the Ministry of the Interior and Administration on internal and international migration of population for permanent residence (since 2006 the source of this data is PESEL register – Common Electronic System of Population Register);

3) documentation of Civil Status Offices regarding registered marriages, births and deaths;

4) documentation of regional courts - regarding legally valid decisions in actions for divorce.

N o t e. Since 2000 the data regarding the population and its structure as well as demographic indices are compiled on the basis of the Population and Housing Census 2002.

2. The **working age population** refers to males aged 18-64, and females aged 18-59. In this category the age groups of **mobility** (i.e. 18-44) and **non-mobility** (i.e. 45-64 for males and 45-59 for females) are distinguished. The **nonworking age population** is defined as the **preworking age population**, i.e., up to the age of 17 and the **post-working age population**, i.e., 65 and more for males and 60 and more for females.

3. Dane o ruchu naturalnym ludności w podziale terytorialnym opracowano: małżeństwa - według miejsca zameldowania męża przed ślubem, a jeśli mąż mieszkał na stałe za granicą - według miejsca zameldowania żony w Polsce przed zawarciem związku małżeńskiego; rozwody - według miejsca zamieszkania osoby wnoszącej powództwo; urodzenia - według miejsca zameldowania na pobyt stały matki noworodka; zgony - według miejsca zameldowania na pobyt stały osoby zmarłej.

Przyrost naturalny ludności stanowi różnicę między liczbą urodzeń żywych i zgonów w danym okresie.

4. Przez niemowlęta rozumie się dzieci w wieku poniżej 1 roku.

Dane o urodzeniach i zgonach (w tym zgonach niemowląt) prezentowane są zgodnie z kryteriami definicji urodzenia i zgonu noworodka rekomendowanej przez Światową Organizację Zdrowia.

5. Przeciętne dalsze trwanie życia wyraża średnią liczbę lat, jaką ma jeszcze do przeżycia osoba w wieku x lat, przy założeniu stałego poziomu umieralności z okresu, dla którego opracowano tablice trwania życia.

6. Migracje wewnętrzne są to zmiany miejsca zamieszkania w kraju; **migracje zagraniczne** – to wyjazdy poza granicę kraju zamieszkania, a tym samym przyjazdy do danego kraju. Dane o **migracjach** ludności opracowano na podstawie informacji o zameldowaniach na pobyt stały. Informacje te nie uwzględniają zmian adresu w obrębie tej samej gminy (miasta), z wyjątkiem gmin miejsko-wiejskich, dla których został zachowany podział na tereny miejskie i wiejskie.

Napływ ludności obejmuje zameldowania na pobyt stały, odpływ - wymeldowania ze stałego miejsca zamieszkania.

Rynek pracy. Wynagrodzenia

Rynek pracy

1. Dane o pracujących dotyczą osób wykonujących pracę przynoszącą im zarobek lub dochód. Nie ujęto pracujących w jednostkach budżetowych resortów spraw wewnętrznych i obrony narodowej oraz duchowieństwa wszystkich wyznań, fundacji, stowarzyszeń i innych organizacji.

Do pracujących zalicza się:

- 1) osoby zatrudnione na podstawie stosunku pracy (umowa o pracę, powołanie, mianowanie lub wybór);
- 2) pracodawców i pracujących na własny rachunek, a mianowicie:

3. Data regarding the vital statistics according to territorial division were compiled as follows: marriages - by the husband's place of permanent residence before contracting of a marriage or by the wife's place of residence in Poland if her husband stayed permanently abroad before contracting of a marriage; divorces - according to the plaintiff's place of residence; births - according to the mother's place of permanent residence; deaths - according to the place of permanent residence of the deceased.

Natural increase of the population accounts for the difference between the number of live births and deaths in a given period.

4. Infant is a child under the age of 1.

Data by births and deaths (including infant deaths) are presented according to criteria of the definition of infant births and deaths recommended by the World Health Organization (WHO).

5. Life expectancy is expressed by the average number of years that a person at the exact age x still has to live on, assuming a fixed mortality level from the period for which life expectancy tables were compiled.

6. Internal migration of the population is understood as changes in the place of residence within the country; **international migration** of the population is understood as departures from country of residence to abroad as well as arrivals to a given country from abroad. Data regarding migration of the population were compiled on the basis of information regarding the registration for permanent residence. This information does not include changes of address within the same gmina (town), with the exception of urban-rural gminas for which the division into urban and rural areas has been kept.

The inflow of the population includes registration of arrival for permanent residence, outflow - registration of departure from permanent residence.

Labour market. Wages and salaries

Labour market

1. Data regarding employment concern persons performing work providing earnings or income. Data do not include persons employed in budgetary entities of the Ministry of the Interior and the Ministry of the National Defence as well as clergy, foundations, associations and other organizations.

Employed persons are:

- 1) employees hired on the basis of employment contracts (labour contract, call-up, appointment or election);
- 2) employers and own-account workers, i.e.:

- a) właścicieli, współwłaścicieli i dzierżawców gospodarstw indywidualnych w rolnictwie (łącznie z pomagającymi członkami ich rodzin), tj. pracujących w gospodarstwach indywidualnych (o powierzchni użytków rolnych do 1 ha i powyżej 1 ha) oraz indywidualnych właścicieli zwierząt gospodarskich nieposiadających użytków rolnych, z pewnym wyłączeniem od 2002 r. (patrz ust. 2),
- b) właścicieli i współwłaścicieli (łącznie z pomagającymi członkami ich rodzin; z wyłączeniem wspólników spółek, którzy nie pracują w spółce), podmiotów prowadzących działalność gospodarczą poza gospodarstwami indywidualnymi w rolnictwie,
- c) inne osoby pracujące na własny rachunek, np. osoby wykonujące wolne zawody;
- 3) osoby wykonujące pracę nakładczą;
- 4) agentów (łącznie z pomagającymi członkami ich rodzin oraz osobami zatrudnionymi przez agentów);
- 5) członków spółdzielni produkcji rolniczej (rolniczych spółdzielni produkcyjnych i spółdzielni powstałych na ich bazie oraz spółdzielni kółek rolniczych).

2. Dane dotyczące pracujących według stanu w dniu 31 XII podano bez przeliczenia niepełnozatrudnionych na pełnozatrudnionych, przy przyjęciu zasady jednorazowego ujmowania tych osób **w głównym miejscu pracy**.

Od 2002 r. do pracujących w gospodarstwach indywidualnych w rolnictwie **nie zalicza się** osób pracujących:

- 1) w gospodarstwach o powierzchni użytków rolnych powyżej 1 ha produkujących **wyłącznie** na własne potrzeby;
- 2) w gospodarstwach o powierzchni użytków rolnych do 1,0 ha (łącznie z indywidualnymi właścicielami zwierząt gospodarskich nieposiadających użytków rolnych) produkujących **wyłącznie** lub **głównie** na własne potrzeby.

3. Dane dotyczące przeciętnego zatrudnienia ujmują wyłącznie zatrudnionych na podstawie stosunku pracy. Informacje dotyczą pracowników pełnozatrudnionych oraz niepełnozatrudnionych w przeliczeniu na pełnozatrudnionych.

4. Dane o bezrobotnych zarejestrowanych obejmują osoby, które zgodnie z ustawą z dnia 20 IV 2004 r. o promocji zatrudnienia i instytucjach rynku pracy obowiązującą od 1 VI 2004 r. (Dz. U. Nr 99, poz. 1001, z późniejszymi zmianami) określone są jako bezrobotne.

Pod pojęciem **bezrobotnego** należy rozumieć osobę niezatrudnioną i niewykonywającą innej pracy zarobkowej, zdolną i gotową do podjęcia zatrudnienia w pełnym wymiarze czasu pracy (bądź jeśli jest osobą niepełnosprawną – zdolną i gotową do podjęcia zatrudnienia co najmniej w połowie tego wymiaru czasu pracy), nieuczącą się w szkole,

a) owners, co-owners and leaseholders of private farms in agriculture (including contributing family workers), i.e., working on private farms (with area up to 1 ha and more than 1 ha of agricultural land) as well as individual owners of livestock who do not possess agricultural land, with some exception since 2002 (see item 2),

b) owners and co-owners (including contributing family workers; excluding partners in companies who do not work in them), units conducting economic activity excluding private farms in agriculture,

c) other self-employed persons, e.g. self-employed professionals;

3) persons engaged in outwork;

4) agent (including contributing family workers and persons employed by agents);

5) members of agricultural production co-operatives, (agricultural producers' co-operatives, and co-operatives established on their basis as well as agricultural farms' co-operatives).

2. Data concerning employment as of 31 XII are presented without converting part-time paid employees into full-time paid employees, each person being listed once according to the **main job**.

Since 2002 the following employed persons are not included in the employed on private farms:

- 1) on farms with the area more than 1 ha of agricultural land producing **exclusively** for their own needs;
- 2) on farms with the area to 1 ha of agricultural land (including individual owners of livestock who do not possess agricultural land) producing **exclusively** or **mainly** for their own needs.

3. Data concerning average paid employment include exclusively employees hired on the basis of an employment contract. Information concerns full- and part-time paid employees in terms of full-time paid employees.

4. Data regarding registered unemployed persons include persons who, in accordance with the Law, dated 20 IV 1994 on Promoting Employment and Labour Market Institution, in force since 1 VI 2004 (uniform text Journal of Laws 2004 No. 99, item 1001, with later amendments) are classified as unemployed.

An **unemployed person** is understood as a person not employed and not performing any other kind of paid work who is capable of work and ready to take full-time employment obligatory for a given job or service (or in case he/she is a disabled person – capable and ready to take work comprising no less than a half of working time), not

z wyjątkiem szkół dla dorosłych (lub przystępującą do egzaminu eksternistycznego z zakresu tej szkoły) lub szkół wyższych w systemie studiów niestacjonarnych, zarejestrowaną we właściwym dla miejsca zameldowania (stałego lub czasowego) powiatowym urzędzie pracy oraz poszukującą zatrudnienia lub innej pracy zarobkowej jeżeli:

- 1) ukończyła 18 lat (z wyjątkiem młodocianych absolwentów);
- 2) kobieta nie ukończyła 60 lat, a mężczyzna - 65 lat;
- 3) nie nabyła prawa do emerytury lub renty z tytułu niezdolności do pracy, renty szkoleniowej, renty socjalnej, nie pobiera: zasiłku przedemerytalnego, świadczenia przedemerytalnego, świadczenia rehabilitacyjnego, zasiłku chorobowego lub macierzyńskiego;
- 4) nie jest właścicielem lub posiadaczem (samoistnym lub zależnym) nieruchomości rolnej o powierzchni użytków rolnych powyżej 2 ha przeliczeniowych;
- 5) nie podlega ubezpieczeniu emerytalno-rentowemu z tytułu stałej pracy jako współmałżonek lub domownik w gospodarstwie rolnym o powierzchni użytków rolnych przekraczającej 2 ha przeliczeniowe;
- 6) nie posiada wpisu do ewidencji działalności gospodarczej lub nie podlega – na podstawie odrębnych przepisów – obowiązkowi ubezpieczenia społecznego lub zaopatrzenia emerytalnego;
- 7) nie jest tymczasowo aresztowana lub nie odbywa kary pozbawienia wolności;
- 8) nie uzyskuje miesięcznego przychodu w wysokości przekraczającej połowę najniższego wynagrodzenia za pracę z wyłączeniem przychodów od środków pieniężnych zgromadzonych na rachunkach bankowych;
- 9) nie pobiera, na podstawie przepisów o pomocy społecznej, zasiłku stałego;
- 10) nie pobiera na podstawie przepisów o świadczeniach rodzinnych, świadczenia pielęgnacyjnego lub dodatku do zasiłku rodzinnego z tytułu samotnego wychowywania dziecka i utraty prawa do zasiłku dla bezrobotnych na skutek upływu ustawowego okresu jego pobierania,
- 11) nie pobiera, po ustaniu zatrudnienia, świadczenia szkoleniowego.

5. Stopę bezrobocia rejestrowanego obliczono jako stosunek liczby bezrobotnych zarejestrowanych do liczby cywilnej ludności aktywnej zawodowo, tj. bez osób odbywających czynną służbę wojskową oraz pracowników jednostek budżetowych prowadzących działalność w zakresie obrony narodowej i bezpieczeństwa publicznego.

attending a school with the exception of schools for adults (or taking extra curriculum exam within the scope of this school programme exam) or tertiary schools in part-time programme, looking for employment or other kind of paid work and registered in a powiat labour office, appropriate for his/her permanent stay, if he/she fulfilled, among others, the following conditions:

- 1) is aged 18 or more (excluding juvenile school-leavers);*
- 2) is aged less than 60 (for females) or less than 65 (for males);*
- 3) did not acquire the right to retirement pay or pension resulting from an inability to work, pension due to training, social pension, does not receive: a pre-retirement benefit or allowance, a rehabilitation benefit, a sick or maternity benefit;*
- 4) is not the owner or holder (sole or dependent) of agricultural real estate with an area of agricultural land exceeding 2 convertible ha;*
- 5) is not subject to retirement and pension insurance from full-time work due to being a spouse or a member of an agricultural household with an area of agricultural land exceeding 2 convertible ha;*
- 6) did not entered in the register rolls of economic activity or is not subject, on the basis of separate regulations, to compulsory social security or a retirement provision;*
- 7) is not temporarily under arrest or not serving a prison sentence;*
- 8) does not receive a monthly income of the amount exceeding half of minimal remuneration for work; excluding income generated from money gathered on bank accounts;*
- 9) does not receive, on the basis of social welfare regulations, a permanent benefit;*
- 10) does not receive on the basis of regulations concerning family allowances, nursing allowance or allowance supplementary to family benefit due to single parenthood and losing rights to the unemployment benefit due to the expiry of the legal duration of benefit receiving,*
- 11) does not receive, after termination of employment, training benefit.*

5. The registered unemployment rate is calculated as the relation of the number of registered unemployed persons to the economically active civilian population, i.e., excluding persons in active military service as well as employees of budgetary entities conducting activity within the scope of national defence and public safety.

6. Informacje o zatrudnionych w warunkach zagrożenia czynnikami szkodliwymi dla zdrowia opracowano na podstawie sprawozdawczości.

Dane:

- 1) obejmują zatrudnionych w podmiotach zaliczanych do sekcji: rolnictwo, łowiectwo i leśnictwo (bez gospodarstw indywidualnych w rolnictwie oraz gospodarki łowieckiej), rybactwo (bez rybołówstwa w wodach morskich), górnictwo, przetwórstwo przemysłowe, wytwarzanie i zaopatrzenie w energię elektryczną, gaz, wodę, budownictwo, handel i naprawy, transport, gospodarka magazynowa i łączność, obsługa nieruchomości i firm (w zakresie wynajmu maszyn i urządzeń bez obsługi oraz wypożyczania artykułów użytku osobistego i domowego, informatyki i działalności pokrewnej oraz prowadzenia prac badawczo-rozwojowych w dziedzinie nauk przyrodniczych i technicznych), edukacja (w zakresie szkolnictwa wyższego), ochrona zdrowia i pomoc społeczna (bez opieki wychowawczej i społecznej), działalność usługowa komunalna, społeczna i indywidualna, pozostała (w zakresie odprowadzania i oczyszczania ścieków, gospodarowania odpadami, pozostałych usług sanitarnych i pokrewnych);
- 2) dotyczą osób narażonych na działanie czynników związanych: ze środowiskiem pracy (substancje chemiczne, przemysłowe pyły zwiłkniające, hałas, wibracja, gorący lub zimny mikroklimat itp.), z uciążliwością pracy (wymuszona pozycja ciała, nadmierne obciążenie fizyczne itp.) oraz z czynnikami mechanicznymi związanymi z maszynami szczególnie niebezpiecznymi.

Wynagrodzenia

7. Przeciętne miesięczne wynagrodzenia (nominalne) przypadające na 1 zatrudnionego obliczono przyjmując:

- wynagrodzenia osobowe, bez wynagrodzeń osób wykonujących pracę nakładczą oraz uczniów, a także osób zatrudnionych za granicą,
- wypłaty z tytułu udziału w zysku i w nadwyżce bilansowej w spółdzielniach,
- dodatkowe wynagrodzenia roczne dla pracowników jednostek sfery budżetowej,
- honoraria wypłacone niektórym grupom pracowników za prace wynikające z umowy o pracę, np. dziennikarzom, realizatorom filmów, programów radiowych i telewizyjnych.

8. Dane o przeciętnych miesięcznych wynagrodzeniach brutto przypadających na 1 zatrudnionego obejmują zaliczki na poczet podatku dochodowego od osób fizycznych oraz obowiązkowe składki na ubezpieczenia społeczne (emerytalne, rentowe i chorobowe) płacone przez ubezpieczonego pracownika.

6. Information regarding persons working in hazardous conditions i.e., with substances hazardous to health is compiled on the basis of reports.

Data concern persons:

- 1) employed by entities included in the sections: agriculture, hunting and forestry (excluding private farms in agriculture and hunting), fishing (excluding sea-fishing), mining and quarrying, manufacturing, electricity, gas and water supply, construction, trade and repair, transport, storage and communication, real estate, renting and business activities (in regard to renting of machinery without operator and of personal and household goods, computer and related activities and research and experimental development on natural sciences and engineering), education (in regard to higher education), health and social work (excluding social work activities), other community, social and personal service activities (in the scope of sewage and refuse disposal, sanitation and similar activities);
- 2) exposed to factors connected with the work environment (chemical substances, fibrosis-inducing industrial dusts, noise, vibrations, hot or cold micro-climates, etc.), strenuous work conditions (forced body positioning, excessive physical exertion, etc.) as well as mechanical factors connected with particularly dangerous machinery.

Wages and salaries

7. The average monthly (nominal) wages and salaries per paid employee were calculated assuming:

- personal wages and salaries, excluding wages and salaries of persons engaged in outwork as well as apprentices and persons employed abroad,
- payments from profit and balance surplus in co-operatives,
- annual extra wages and salaries for employees of budgetary sphere entities,
- fees paid to selected groups of employees for performing work in accordance with a labour contract, e.g., to journalists, film producers, radio and television program producers.

8. Data regarding the average monthly gross wages and salaries per paid employee include the deduction from pay for personal income taxes and contributions to compulsory social security (retirement, pension and illness) paid by insured employee.

Infrastruktura komunalna. Mieszkania

Infrastruktura komunalna

1. Dane o **urządzeniach komunalnych** dotyczą urządzeń czynnych i prezentowane są według lokalizacji obiektów.

2. Informacje o sieci wodociągowej, kanalizacyjnej i gazowej obejmują sieć obsługującą gospodarstwa domowe i innych użytkowników.

Informacje o **długości sieci wodociągowej i gazowej** dotyczą przewodów ulicznych bez połączeń prowadzących do budynków mieszkalnych i innych obiektów. Informacje uwzględniają dane o sieci przesyłowej (magistralnej) oraz sieci rozdzielczej.

Dane o **długości sieci kanalizacyjnej**, oprócz przewodów ulicznych uwzględniają kolektory, tj. przewody odbierające ścieki z sieci ulicznej; nie uwzględniają natomiast kanałów przeznaczonych wyłącznie do odprowadzania wód opadowych.

Przez **połączenia wodociągowe, kanalizacyjne i gazowe** prowadzące do budynków mieszkalnych (łącznie z budynkami zbiorowego zamieszkania, jak np.: hotele pracownicze, domy studenckie i internaty, domy opieki społecznej) rozumie się odgałęzienia łączące poszczególne budynki z siecią rozdzielczą lub w przypadku kanalizacji – z siecią ogólnospławną.

3. Dane o **liczbie odbiorców gazu** podano bez odbiorców z gazomierzy zbiorczych.

Dane o **zużyciu gazu** odnoszą się do wszystkich gospodarstw domowych.

4. Dane o **liczbie odbiorców i zużyciu energii elektrycznej** nie obejmują gospodarstw domowych, których głównym źródłem utrzymania jest dochód z użytkowanego gospodarstwa indywidualnego w rolnictwie.

Dane o **zużyciu energii elektrycznej i gazu z sieci** w gospodarstwach domowych (w tym również zużycie w gospodarstwach domowych prowadzących drobną działalność usługową) ustalono w oparciu o zaliczkowy system opłat.

Mieszkania

1. Informacje o **zasobach mieszkaniowych i mieszkaniach oddanych do użytku** dotyczą mieszkań, a także izb i powierzchni użytkowej w tych mieszkaniach, znajdujących się w budynkach mieszkalnych i niemieszkalnych. Nie obejmują one lokali zbiorowego zamieszkania (np. hoteli pracowniczych, domów studenckich, internatów, domów opieki społecznej i in.) i pomieszczeń nieprzeznaczonych na cele mieszkalne, a z różnych względów zamieszkanymi (np. pomieszczenia inwentarskie, barakowozy, statki, wagony i in.).

Municipal infrastructure. Dwellings

Municipal infrastructure

1. *Data regarding municipal installations concern operative installations; data is presented by location of constructions.*

2. *Information regarding the length of the water-line, the sewerage systems and gas-line system includes systems servicing households and others.*

Information regarding the length of the water-line and gas-line network concerns street conduits excluding connections leading to residential buildings and other constructions. Information connected those networks includes data on the transmission (main) and the distribution network.

Data regarding the length of the sewerage network, apart from street conduits, include collectors, i.e., conduits receiving sewerage from the street network; while they do not include sewers designed exclusively for draining run-off.

Water-line, sewerage and gas-line connections leading to residential buildings (including buildings with multiple residents, e.g.: employee boarding houses, student dormitories and boarding schools, social welfare homes) are understood as branches linking individual buildings with the distribution system or, in the case of the sewerage system, with the main drainage system.

3. *Data regarding the number of consumers of gas from gas-line was given excluding consumers using collective gas-meters.*

Data regarding the consumption of gas from gas-line, concern all the households.

4. *Data regarding the number of consumers and the consumption of electricity do not include households, in which the main source of maintenance is income from a private farm in agriculture.*

Data regarding the consumption of electricity and gas from the gas-line network in households (including also consumption in households conducting small-scale service activity) have been estimated on the basis of the prepayment system of charges.

Dwellings

1. *Information regarding dwelling stocks and completed dwellings concerns dwellings, as well as rooms and the usable floor space in these dwellings, located in residential and non-residential buildings. Data do not include collective accommodation facilities (e.g., employee hostels, student dormitories and boarding schools, social welfare homes and others) and spaces not designed for residential purposes, but which for various reasons are inhabited (e.g., animal accommodations, caravans, ships, wagons and others).*

Mieszkanie jest to lokal składający się z kilku lub jednej izby, łącznie z pomieszczeniami pomocniczymi, wybudowany lub przebudowany dla celów mieszkalnych dla jednej rodziny, konstrukcyjnie wydzielony (trwałymi ścianami) w obrębie budynku, do którego to lokalu prowadzi niezależne wejście z klatki schodowej, ogólnego korytarza, wspólnej sieni bądź bezpośrednio z ulicy, podwórza lub ogrodu.

Izba jest to pomieszczenie w mieszkaniu oddzielone od innych pomieszczeń stałymi ścianami, o powierzchni co najmniej 4 m², z bezpośrednim oświetleniem dziennym, tj. oknem lub oszklonymi drzwiami w ścianie zewnętrznej budynku. Za izbę uważa się zarówno pokój, jak i kuchnię – jeżeli odpowiada warunkom określonym w definicji.

Dane o liczbie izb w mieszkaniu uwzględniają także izby użytkowane stale i wyłącznie do prowadzenia działalności gospodarczej, jeżeli izby te znajdowały się w obrębie mieszkania konstrukcyjnego i nie miały dodatkowego, oddzielnego wejścia z ulicy, podwórza lub z ogólnie dostępnej części budynku.

Powierzchnia użytkowa mieszkania jest to łączna powierzchnia pokoi, kuchni, przedpokoi, łazienek i wszystkich innych pomieszczeń wchodzących w skład mieszkania.

2. Pod względem rodzaju podmiotów władających sklasyfikowano mieszkania na stanowiące własność:

- 1) **spółdzielni mieszkaniowych** – mieszkania własnościowe lub lokatorskie, do których zaliczone zostały mieszkania stanowiące własność spółdzielni, zajmowane na podstawie stosunku najmu;
- 2) **gmin** – mieszkania stanowiące własność gminy lub powiatu (lokalnej wspólnoty samorządowej), a także mieszkania przekazane gminie, ale pozostające w dyspozycji jednostek użyteczności publicznej, takich jak: zakłady opieki zdrowotnej, ośrodki pomocy społecznej, jednostki systemu oświaty, instytucje kultury;
- 3) **zakładów pracy** (sektora publicznego i prywatnego);
- 4) **Skarbu Państwa** – mieszkania pozostające w zasobie: Agencji Własności Rolnej Skarbu Państwa, Wojskowej Agencji Mieszkaniowej, w zarządzie jednostek podległych ministerstwom: Obrony Narodowej, Spraw Wewnętrznych i Administracji, Sprawiedliwości, w zarządzie organów władzy państwowej, administracji państwowej, kontroli państwowej itp.;
- 5) **osób fizycznych** – mieszkania, do których prawo własności posiada osoba fizyczna (jedna lub więcej), przy czym osoba ta:
 - może być właścicielem całej nieruchomości (np. indywidualny dom jednorodzinny),

A dwelling is a premise comprising one or several rooms including auxiliary spaces, built or remodelled for residential purposes for a single family, structurally separated (by permanent walls) within a building, into which a separate access leads from a staircase, passage, common hall or directly from the street, courtyard or garden.

A room is a space in a dwelling separated from other spaces by permanent walls, with an area of at least 4 m², with direct day lighting, i.e., with a window or door containing a glass element in an external wall of the building. A kitchen area is treated as a room if it meets the conditions described in the definition.

Data concerning the number of rooms in a dwelling also include rooms used regularly and exclusively to conduct economic activity, if these rooms were located within a separately constructed dwelling and did not have an additional, separate access from the street, courtyard and from a common space in the building.

The usable floor space of a dwelling is the total usable floor space of the rooms, kitchen, foyers, bathrooms, and all other spaces comprising the dwelling.

2. As regards the type of ownership, dwellings were classified as owned by:

- 1) **housing co-operatives** – owner-occupied or resident's dwellings, which include dwellings owned by the co-operatives, occupied on the grounds of rental relation;
- 2) **gminas** – dwellings which are owned by a gmina or a powiat (local self-government community), and also dwellings handed over to a gmina, but remaining at the disposal of units of public use such as: health care centres, social aid centres, units of education system, institutions of culture;
- 3) **workplaces** (of public and private sector);
- 4) **State Treasury** – dwellings remaining as the stock of: State Treasury Agricultural Ownership Agency, Military Housing Agency, under the management of units subordinated to the ministries of: National Defence, Internal Affairs and Administration, Justice, under the management of state authority organs, state administration, state control etc.;
- 5) **natural persons** – dwellings, the title of ownership of which belongs to a natural person (one or more), while this person:
 - can be the owner of the whole real estate (for example an individual detached house),

– może posiadać udział w nieruchomości wspólnej, jako właściciel lokalu mieszkalnego, np. znajdującego się w budynku wielomieszkaniowym objętym wspólnotą mieszkaniową. Zaliczono tu również mieszkania w budynkach spółdzielni mieszkaniowych, dla których na mocy ustawy z dnia 15 XII 2000 r. o spółdzielniach mieszkaniowych zostało ustanowione odrębne prawo własności na rzecz osoby fizycznej (osób fizycznych) ujawnione w księdze wieczystej.

Pojęcie **wspólnoty mieszkaniowej** odnosi się do budynku wielomieszkaniowego, w którym część lub wszystkie lokale stanowią wyodrębnione własności, potwierdzone wpisem do księgi wieczystej. Wspólnotę mieszkaniową tworzy ogół właścicieli lokali (mieszkalnych i użytkowych) w danym budynku;

3. Informacje o mieszkaniach oddanych do użytku dotyczą mieszkań w budynkach nowo wybudowanych i rozbudowanych (w części stanowiącej rozbudowę) oraz uzyskanych w wyniku przebudowy pomieszczeń niemieszkalnych.

Podziału na mieszkania w budynkach spółdzielni mieszkaniowych, indywidualnych (tj. realizowanych przez osoby fizyczne, kościoły i związki wyznaniowe) oraz realizowanych z przeznaczeniem na sprzedaż lub wynajem dokonano na podstawie sposobu finansowania budowy lub przeznaczenia mieszkań.

Informacje o efektach **budownictwa indywidualnego** dotyczą mieszkań oddanych do użytku przez osoby fizyczne (prowadzące i nieprowadzące działalność gospodarczą), kościoły i związki wyznaniowe, z przeznaczeniem na użytek własny inwestora lub na sprzedaż i wynajem.

Edukacja i wychowanie

1. System edukacji w Polsce funkcjonuje zgodnie z ustawą z dnia 7 IX 1991 r. o systemie oświaty (tekst jednolity Dz. U. 2004 Nr 256, poz. 2572, z późn. zmianami) oraz ustawą z dnia 27 VII 2005 r. – Prawo o szkolnictwie wyższym (Dz. U. Nr 164, poz. 1365, z późn. zmianami).

W wyniku wdrażania nowego systemu edukacji:

– w roku szkolnym 1999/2000 w miejsce 8-letnich szkół podstawowych powstały 6-letnie szkoły podstawowe i 3-letnie gimnazja, w których nauka jest obowiązkowa; w związku z powyższym od roku szkolnego 2001/02 nie przeprowadza się naboru do klas pierwszych szkół ponadpodstawowych dla młodzieży, tj. zasadniczych (zawodowych) i średnich ogólnokształcących oraz zawodowych – na podbudowie programowej VIII klasy szkoły podstawowej (nie dotyczy szkół średnich zawodowych na podbudowie programowej szkoły zasadniczej – zawodowej), natomiast nadal trwa nabór do klas pierwszych szkół ponadpodstawowych dla dorosłych,

– can have a share in a shared real estate, as the owner of a dwelling for example located in a building comprising of multiple dwellings included in a housing community. Dwellings in buildings of co-operatives were also included, for which, on the grounds of the Law dated 15 XII 2000 on housing co-operatives, a separate ownership title was established for the benefit of a natural person (natural persons) found in land and mortgage register.

The notion of **housing community** refers to a building comprising of multiple dwellings, in which a part or all dwellings constitute separate properties, certified by a record in land and mortgage register. Housing co-operative constitutes of all owners of dwellings (housing and usable) in a given building;

3. Information regarding completed dwellings concerns dwellings in newly built and expanded buildings (partly comprising the expansion) as well as dwellings obtained as a result of investment adaptations, together with dwellings obtained from conversion of non-residential spaces.

The division of dwellings into buildings of housing co-operatives, private buildings (i.e., realized by natural persons, churches and religious associations) as well as dwellings realized for sale or rent was made on the basis of the way of construction financing or dwellings designing.

Information regarding the results of **private construction** concerns dwellings completed by natural persons (conducting or not conducting economic activity), churches and religious associations, designed for the own use of the investor or for sale and rent.

Education

1. The educational system in Poland functions according to the Education System Act of 7 IX 1991 (consolidated text, Journal of Laws 2004 No. 256, item 2572, with later amendments) and the Act of 27 VII 2005 – Higher Education Law (Journal of Laws No. 164, item 1365 with later amendments).

As a result of introduction of new educational system:

– in 1999/2000 school year instead of 8-year primary schools, 6-year primary schools and 3-year lower secondary schools were established, education in which was compulsory; due to this since 2001/02 no enrolment will have been carried out to first grades of upper secondary (post-primary) schools for youth, i.e. basic vocational schools and secondary schools general secondary and vocational schools – on the programme basis of 8-year primary school (irrelevant for secondary vocational schools - with programme basis of basic vocational schools), however enrolment to first grades of upper secondary (post-primary) schools for adults was still in progress,

– w roku szkolnym 2002/03 zaczął funkcjonować system szkół ponadgimnazjalnych, obejmujący: 2-3 letnie zasadnicze szkoły zawodowe, 3-letnie licea ogólnokształcące, 3-letnie licea profilowane i 4-letnie technika oraz od roku szkolnego 2004/05 dla absolwentów zasadniczych szkół zawodowych – 2-letnie uzupełniające licea ogólnokształcące i 3-letnie technika uzupełniające oraz specjalne szkoły przysposabiające do pracy.

2. W związku ze stopniowym wprowadzaniem reformy ustroju szkolnego, obok **szkół ponadgimnazjalnych** (dla absolwentów gimnazjum), działają jeszcze – do czasu zakończenia cyklu kształcenia – **szkoły ponadpodstawowe** (dla absolwentów 8-letniej szkoły podstawowej) oraz ich oddziały będące w strukturze szkół ponadgimnazjalnych (część szkół ponadpodstawowych została przekształcona w szkoły ponadgimnazjalne).

3. Prezentowane w dziale dane dotyczą: wychowania przedszkolnego, szkół dla dzieci i młodzieży (podstawowych, gimnazjów, ponadpodstawowych i ponadgimnazjalnych), policealnych oraz szkół dla dorosłych (podstawowych, gimnazjalnych, ponadpodstawowych i ponadgimnazjalnych).

4. W obecnej edycji Publikacji dane dotyczące szkół **ponadgimnazjalnych** (dla absolwentów gimnazjum) **podaje się łącznie ze szkołami ponadpodstawowymi** (dla absolwentów 8-letniej szkoły podstawowej), natomiast dane dotyczące ogólnokształcących szkół artystycznych podaje się od roku szkolnego 2007/08, a w przypadku absolwentów od roku 2006/07 z wyłączeniem szkół artystycznych realizujących wyłącznie kształcenie artystyczne. Dane za lata poprzednie są porównywalne z danymi z roku szkolnego 2007/08.

5. Dane obejmują szkoły i placówki prowadzone przez jednostki administracji centralnej (rządowej), jednostki samorządu terytorialnego (gminy, powiaty i województwa) oraz inne osoby prawne i fizyczne.

6. Szkoły i placówki mogą być publiczne, niepubliczne oraz (z wyjątkiem szkół wyższych) niepubliczne o uprawnieniach szkół publicznych. Szkoła niepubliczna może uzyskać uprawnienia szkoły publicznej, jeżeli realizuje minimum programowe oraz stosuje zasady klasyfikowania i promowania uczniów ustalone przez Ministra Edukacji Narodowej, umożliwiające uzyskanie świadectw lub dyplomów państwowych.

Jednostki administracji centralnej (rządowej) i jednostki samorządu terytorialnego mogą prowadzić tylko szkoły publiczne. Szkoły podstawowe i gimnazja mogą być tylko publiczne lub niepubliczne o uprawnieniach szkoły publicznej.

– in 2002/03 school year a system of upper secondary schools, including: 2-3-year basic vocational schools, 3-year general secondary schools, 3-year specialized secondary schools, and 4-year technical secondary schools and in 2004/05 – for graduates of basic vocational schools – 2-year supplementary general secondary schools and 3-year supplementary technical secondary schools as well as special job-training schools.

2. In relation to gradual introduction of school system's reform, besides **upper secondary schools** (for graduates of lower secondary schools), there are still operating – by the time of finishing the educational cycle – **upper secondary (post-primary) schools** (for graduates of 8-year primary school) and their sections, which are in the structure of upper secondary schools; a part of upper secondary (post-primary) schools was transformed into upper secondary schools.

3. Data, presented in the chapter are related to: pre-primary education, schools for children and youth i.e. primary, lower secondary, upper secondary (post-primary) schools and upper secondary schools, as well as post-secondary schools and schools for adults i.e. primary, lower secondary, upper secondary (post-primary) schools and upper secondary schools.

4. In this edition of the Publication data regarding **upper secondary schools** (for graduates of lower secondary schools) **are presented including upper secondary (post-primary) schools** (for graduates of 8-year primary schools). Data concerning art schools are given (since 2007/08 school year and in case of graduates since 2006/07 school year) excluding art schools giving only artistic education. Data for previous years are comparable with 2007/08 school year

5. Data include schools and establishments managed by central (government) entities and local self-government entities (gminas, powiats and voivodships), as well as by other legal and natural persons.

6. Schools and establishments may be public, non-public and (with the exception of higher education institutions) non-public with the competence of a public school. A non-public school can obtain the competence of a public school, if it implements the programme minimum as well as applies the principles of classifying and promoting pupils and students as established by the Ministry of National Education, allowing students to obtain state certificates or diplomas.

Central (government) entities and local self-government entities can only administer public schools. Primary schools and lower secondary schools can be administered either as public schools, or non-public schools with the competence of a public school.

7. Szkoły dla dzieci i młodzieży obejmują:

1) **szkoły podstawowe** (łącznie ze specjalnymi), spośród których wyróżnia się:

- a) szkoły sportowe i mistrzostwa sportowego (bez szkół specjalnych),
- b) szkoły filialne (bez szkół specjalnych),
- c) „małe szkoły” (bez szkół specjalnych), organizowane od roku szkolnego 2001/02, prowadzące klasy I-III dla uczniów, którzy mają utrudniony dostęp do szkół (głównie ze względu na znaczną odległość od miejsca zamieszkania),
- d) szkoły artystyczne (bez szkół specjalnych), realizujące jednocześnie program szkoły podstawowej.

Z dniem 1 IX 2004 r. dzieci w wieku 6 lat zobowiązane są do rocznego przygotowania w oddziałach przedszkolnych przy szkołach podstawowych i przedszkolach (łącznie ze specjalnymi).

2) **gimnazja** (łącznie ze specjalnymi), spośród których wyróżnia się:

- a) szkoły sportowe i mistrzostwa sportowego (bez szkół specjalnych),
- b) szkoły przysposabiające do pracy na podbudowie programowej VI klasy szkoły podstawowej.

3) **szkoły ponadpodstawowe** (łącznie ze specjalnymi), obejmujące:

- a) szkoły zasadnicze (zawodowe),
- b) szkoły średnie:
 - licea ogólnokształcące,
 - zawodowe: licea i technika, licea zawodowe oraz - bez szkół specjalnych - licea techniczne;

4) **szkoły ponadgimnazjalne** (łącznie ze specjalnymi), obejmujące:

- a) zasadnicze szkoły zawodowe,
- b) licea ogólnokształcące,
- c) uzupełniające licea ogólnokształcące,
- d) licea profilowane,
- e) technika,
- f) technika uzupełniająca,
- g) ogólnokształcące szkoły artystyczne dające uprawnienia zawodowe,
- h) specjalne szkoły przysposabiające do pracy.

8. Szkoły policealne - kształcące w formie dziennej, wieczorowej lub zaocznej - obejmują:

- 1) policealne szkoły zawodowe (1-, 2- lub 3-letnie), łącznie ze szkołami specjalnymi;
- 2) nauczycielskie kolegia języków obcych oraz kolegia nauczycielskie (w których absolwentom nie nadaje się tytułu licencjata; bez szkół specjalnych), prowadzone przez wydziały edukacji wojewódzkich urzędów marszałkowskich,
- 3) kolegia pracowników służb społecznych (3-letnie) – od roku szkolnego 2005/06.

7. Schools for children and youth include:

1) **primary schools** (including special schools), of which:

- a) sports schools and athletic schools (excluding special schools),
- b) branch schools (excluding special schools),
- c) "small schools" (excluding special schools) organized since 2001/02 school year, comprising grades I-III for children who have limited access (primarily due to distance from place of residence),
- d) art schools (excluding special schools) simultaneously conducting a primary school programme.

Since 1 IX 2004 an obligatory 1 year pre-primary education has been introduced for children at the age of 6 in pre-primary sections of primary schools and nursery schools (including special schools).

2) **lower secondary schools** (including special schools), of which:

- a) sports schools and athletic schools (excluding special schools),
- b) job-training schools on the basis of 6th grade of primary school.

3) **upper secondary (post-primary) schools** (including special schools), include:

- a) basic vocational schools,
- b) secondary schools:
 - general secondary schools,
 - vocational schools: specialized secondary and technical schools, vocational secondary schools as well as - excluding special schools - general-technical secondary schools;

4) **upper secondary schools** (including special schools), include:

- a) basic vocational schools,
- b) general secondary schools,
- c) supplementary general secondary schools,
- d) specialized secondary schools,
- e) technical secondary schools,
- f) supplementary technical secondary schools,
- g) general art schools leading to professional certification,
- h) special job-training schools.

8. Post-secondary schools - educating in day, evening or weekend form include:

- 1) post-secondary vocational schools (1-, 2- or 3-year), including special schools;
- 2) foreign language teacher training colleges as well as teacher training colleges (in which graduates do not receive title of licentiate; excluding special schools) conducted by education departments of voivodship marshals' offices,
- 3) colleges of social work (3-year) – since 2005/06 school year.

9. Szkoły dla dorosłych - kształcące w formie dziennej i wieczorowej oraz zaocznej - obejmują:

- 1) szkoły podstawowe;
- 2) gimnazja;
- 3) szkoły ponadpodstawowe:
 - a) zasadnicze (zawodowe),
 - b) średnie:
 - licea ogólnokształcące,
 - zawodowe: licea i technika, licea zawodowe;
- 4) szkoły ponadgimnazjalne:
 - a) zasadnicze szkoły zawodowe,
 - b) licea ogólnokształcące,
 - c) uzupełniające licea ogólnokształcące,
 - d) licea profilowane,
 - e) technika,
 - f) technika uzupełniająca.

10. Szkoły specjalne organizowane są dla dzieci i młodzieży ze specjalnymi potrzebami edukacyjnymi, w tym dla młodzieży niepełnosprawnej. Kształcenie może być realizowane w systemie szkolnym lub w formie indywidualnej. Kształcenie specjalne odbywa się w funkcjonujących samodzielnie szkołach specjalnych, w szkołach ogólnodostępnych (w których tworzone są oddziały specjalne lub klasy integracyjne, ogólnodostępne, terapeutyczne i wyrównawcze) oraz w specjalnych ośrodkach szkolno-wychowawczych lub w zakładach opieki zdrowotnej.

11. Placówki wychowania przedszkolnego są to placówki opiekuńczo-wychowawcze, przeznaczone dla dzieci w wieku od lat 3 do rozpoczęcia przez nie nauki w szkole podstawowej, zapewniające dzieciom opiekę oraz mające na celu przygotowanie ich do nauki w szkole. Do placówek wychowania przedszkolnego zaliczono:

- przedszkola,
- oddziały przedszkolne przy szkołach podstawowych.

12. Uczniów i absolwentów w szkołach ponadpodstawowych dla młodzieży podaje się od roku szkolnego 2002/03 łącznie z uczniami i absolwentami oddziałów tych szkół będących w strukturze szkół ponadgimnazjalnych. Uczniów w szkołach ponadgimnazjalnych dla dorosłych podaje się łącznie z uczniami oddziałów tych szkół będących w strukturze szkół ponadpodstawowych.

13. Dane dotyczące wychowania przedszkolnego oraz szkół podano według stanu na początku roku szkolnego; dane o absolwentach - na koniec poprzedniego roku szkolnego.

14. Dane, poza szkołami wyższymi i dla dorosłych, prezentuje się, jeśli nie zaznaczono inaczej, łącznie ze szkołami specjalnymi.

15. Absolwenci eksterni występują w szkołach ponadpodstawowych (zasadniczych i średnich zawodowych) dla młodzieży, policealnych oraz w szkołach dla dorosłych (podstawowych, gimnazjach i ponadpodstawowych).

9. Schools for adults educating in day and evening as well as weekend form include:

- 1) primary schools;
- 2) lower secondary schools;
- 3) upper secondary (post-primary) schools:
 - a) basic vocational schools,
 - b) secondary schools:
 - general secondary schools,
 - vocational secondary schools: specialized secondary and technical schools, vocational secondary schools;
- 4) upper secondary schools:
 - a) basic vocational schools,
 - b) general secondary schools,
 - c) supplementary general secondary schools,
 - d) specialized secondary schools,
 - e) technical secondary schools,
 - f) supplementary technical secondary schools.

10. Special schools are organized for handicapped children and youth with special educational needs. Education may be conducted within the school system or individually. Special education occurs in special schools operating independently, in mainstream schools (in which special departments or integration, mainstream, therapeutic and compensatory classes are established) as well as in special educational centres or health care institutions.

11. Pre-primary education establishments are care and educational centres designated for children 3 of age until beginning education in primary school secured children for care and aimed at preparation to education in school. Pre-primary education establishments include:

- nursery schools,
- pre-primary sections in primary schools.

12. Students and graduates of upper secondary (post-primary) schools for youth were given since 2002/03 school year, including students and graduates of division of these schools in the structure of upper secondary schools. Students in upper secondary schools for adults are given together with students of divisions of these schools in the structure of upper secondary (post-primary) schools.

13. Data regarding pre-primary education as well as schools, concern the beginning of the school year; data concerning graduates - the end of the previous school year.

14. Data, with the exception of higher education institutions and for the adults concern, unless otherwise stated, including special schools.

15. Extramural graduates occur in upper-secondary (post-primary) schools (basic vocational and secondary vocational) for youth, post-secondary schools as well as schools for adults (primary, lower secondary and upper secondary - post-primary).

Ochrona zdrowia i opieka społeczna

1. Prezentowane w dziale dane w zakresie ochrony zdrowia obejmują informacje o działalności publicznej i niepublicznej służby zdrowia, z wyłączeniem **ochrony zdrowia resortu obrony narodowej, resortu spraw wewnętrznych i administracji, a także ochrony zdrowia w zakładach karnych.**

2. Dane o **zakładach ambulatoryjnej opieki zdrowotnej** obejmują przychodnie, ośrodki zdrowia i od 2001 r. poradnie (samodzielne). Udzielone porady podaje się w zakresie ww. zakładów.

Porady udzielone przez lekarzy i lekarzy dentyistów w zakresie ambulatoryjnej opieki zdrowotnej podaje się łącznie z badaniami profilaktycznymi i z poradami lekarskimi udzielonymi w izbach przyjęć szpitali ogólnych oraz z poradami udzielonymi przez lekarzy i lekarzy dentyistów prowadzących praktykę lekarską.

3. Praktyki lekarskie: indywidualne, indywidualne specjalistyczne i grupowe to forma organizacyjna działalności m.in. ambulatoryjnej opieki zdrowotnej. Istotą tej formy jest realizowanie przez prywatne podmioty świadczeń zdrowotnych dla ludności, także w ramach środków publicznych. Dane o praktykach lekarskich obejmują te podmioty, które świadczą usługi zdrowotne **wyłącznie w ramach środków publicznych.**

Dane o praktykach lekarskich wykazywane są łącznie z praktykami lekarskimi przeprowadzającymi badania profilaktyczne w zakresie służby medycyny pracy.

4. Informacje o **szpitalach** podano łącznie z filiami szpitali (do 2004 r. określane jako zamiejscowe oddziały szpitalne); oznacza to, że filie te nie są wykazane jako odrębne zakłady.

Od 2008 r. dane o **łóżkach w szpitalach ogólnych** obejmują miejsca (łóżka i inkubatory) dla noworodków w oddziałach neonatologicznych. Nie wlicza się miejsc na oddziałach dziennego pobytu. Do 2003 r. dane obejmowały również łóżka na oddziałach szpitalnych przy stacjach pogotowia ratunkowego i innych samodzielnych oddziałach.

5. Dane o **aptekach** nie obejmują aptek w stacjonarnych zakładach opieki zdrowotnej, np. w szpitalach, w sanatoriach.

6. Dane o **domach i zakładach pomocy społecznej** dotyczą placówek stacjonarnych, dla których organami założycielskimi i podmiotami prowadzącymi są: jednostki samorządu terytorialnego, stowarzyszenia, organizacje społeczne, kościoły i związki wyznaniowe, fundacje, osoby fizyczne i prawne.

Rodzaje domów i zakładów prezentuje się zgodnie z ustawą o pomocy społecznej z dnia 12 III 2004 r. (Dz. U. Nr 64, poz. 593).

7. **Placówki opiekuńczo-wychowawcze dla dzieci i młodzieży** prezentuje się zgodnie z ustawą o pomocy społecznej z dnia 12 III 2004 r. (Dz. U. Nr 64, poz. 593). Wyróżnia się placówki:

Health care and social welfare

1. The data presented in this chapter within the scope of health care include information concerning public and non-public activities of the **health care services excluding health care services of the Ministry of National Defence, the Ministry of the Interior and Administration as well as health service in prisons.**

Data concerning **facilities of the out-patient health care** include out-patient departments, health centres and since 2001 out-patient clinics (independent). Consultation provided are presented within the scope of above mentioned facilities.

Consultations provided by doctors and dentists within the scope of out-patient health care are presented together with preventive examinations and together with consultations provided by doctors in admission rooms in general hospitals as well as consultations provided by doctors and dentists conducting medical practice.

3. Medical practices: individual, specialized and group private practices are an organizational form of activity among others ambulatory health care service. The basis of this form of activity is the realization of health care services for the general population by private entities, as well as within the framework of public funds. Data concerning medical practices include those entities that render health care services **exclusively within the framework of public funds.**

Presented data concerning medical practices include medical practices conducted within the framework of occupational medical service.

4. Information regarding **hospitals** is given together with hospital branches; i.e., these branches are not listed as separate facilities.

Since 2008 data regarding **beds in general hospitals** include places (beds and incubators) for new-borns. They do not include places in day wards. Until 2003 data also included beds in hospital wards located near emergency stations and in other independent wards.

5. Data concerning **pharmacies** do not include pharmacies in stationary health care institutions e.g., in hospitals and sanatoria.

6. Data regarding **social welfare homes and facilities** concern facilities, established and led by local self-government entities, societies, social organisations, the Church and religious associations, foundations, legal and natural persons.

Data are presented in accordance with the Law on Social Welfare, dated 12 III 2004 (Journal of Laws No. 64, item 593).

7. **Care and education centres for children and young people** are presented in accordance with the Law on Social Welfare of 12 III 2004 (Journal of Laws No. 64, item 593). There are following types of such centres:

- **interwencyjne** – zapewniające na czas trwania sytuacji kryzysowej doraźną opiekę i wychowanie, kształcenie dostosowane do wieku i możliwości rozwojowych, przygotowujące diagnozę dziecka i jego sytuacji rodzinnej oraz ustalające wskazania dalszej pracy z dzieckiem,
- **rodzinne** – tworzące wielodzietną rodzinę, umożliwiające całodobową opiekę i wychowanie (np. licznemu rodzeństwu), zapewniające kształcenie i wyrównywanie opóźnień rozwojowych i szkolnych,
- **socjalizacyjne** – zapewniające całodobową opiekę, wychowanie i kształcenie oraz zaspokojenie niezbędnych potrzeb dziecka, zapewniające zajęcia korekcyjne, kompensacyjne, logopedyczne i terapeutyczne, rekompensujące brak wychowania w rodzinie i przygotowujące do życia społecznego, a dzieciom niepełnosprawnym - odpowiednią rehabilitację i zajęcia specjalistyczne,
- **wielofunkcyjne** – zapewniające dzienną i całodobową opiekę oraz wychowanie poprzez realizację zadań przewidzianych dla placówki: wsparcia dziennego, interwencyjnej i socjalizacyjnej, a także łączące dzienne i całodobowe działania terapeutyczne, interwencyjne i socjalizacyjne skierowane na dziecko i rodzinę dziecka,
- **wsparcia dziennego** – działające w najbliższym środowisku dziecka, wspierające funkcje opiekuńcze rodziny, z tego:
 - **opiekuńcze** – prowadzone w formie kół zainteresowań, świetlic, klubów, ognisk wychowawczych, które pomagają dzieciom w pokonywaniu trudności szkolnych i organizowaniu czasu wolnego,
 - **specjalistyczne** – realizujące program psychokorekcyjny lub psychoprofilaktyczny, w tym terapię pedagogiczną, psychologiczną, rehabilitację, resocjalizację.
- **intervention centres** – providing short-term care during a crisis situation, education adapted to the age and developmental capabilities, preparing diagnosis of a child and the child's family condition and establishing recommendations for the further course of working with the child,
- **family centres** – creating family with many children, allowing for 24-hour care for e.g. numerous brothers and sisters, providing education, compensating for worse development and performance at school,
- **socialization centres** – providing 24-hour care and education as well as fulfilling the necessary needs of the child, providing corrective activities, compensatory classes, speech therapy classes, therapeutic classes compensating lack of family care and preparing for life in society, and providing appropriate rehabilitation and specialized activities for children with disabilities,
- **multi-functional centres** – providing daytime and 24-hour care by performing tasks of: daytime assistance centre, intervention and socialization centre, as well as by combining daytime and 24-hour therapeutic, intervention and socialization activity, directed to child and child's family,
- **day-support centres** – operating in the immediate vicinity of the child, supporting the family in its protective functions, including:
 - **care** – in the form of extracurricular activities, after-school clubs, clubs, childcare centres, assisting children in overcoming difficulties at school and organizing their spare time,
 - **specialized** – implementing psychocorrective or psychoprofilactic programme, including pedagogical therapy, psychological therapy, rehabilitation, resocialization.

Kultura i turystyka

1. Do **księgozbioru** bibliotek publicznych zaliczono książki i broszury oraz gazety i czasopisma.

Za **czytelnika** uważa się osobę, która w ciągu roku sprawozdawczego została zarejestrowana w bibliotece i dokonała co najmniej jednego wypożyczenia.

2. W muzeach jako **muzealia** wykazano rzeczy ruchome i nieruchomości wpisane do inwentarza muzealiów.

3. Informacje o **kinach** dotyczą działalności kin ogólnie dostępnych, tj. powołanych do publicznego udostępniania filmów w formie projekcji na seansach filmowych, bez względu na rodzaj stosowanego nośnika filmu (taśma światłoczuła, taśma magnetyczna eksploatowana w technice wideo).

Culture and tourism

1. Books and pamphlets as well as newspapers and magazines constitute the **collection** of public libraries.

A **borrower** is a person who in the course of a reporting year was registered at a library and checked out at least one item.

2. Movable subjects and real estate registered in exhibit inventory are presented as **exhibits** in museums.

3. Information regarding **cinemas** concerns the activity of public cinemas, i.e., established for the purpose of public film screenings, regardless of the film carrier used (light-sensitive and magnetic tape).

4. Termin turystyka - zgodnie z definicją Światowej Organizacji Turystyki – obejmuje czynności osób podróżujących w celach innych niż podjęcie pracy zarobkowej, tj. głównie w celach wypoczynkowych, służbowych, religijnych itp. i pozostających poza swoim codziennym środowiskiem nie dłużej niż 1 rok.

5. Baza noclegowa turystyki dotyczy turystycznych obiektów zbiorowego zakwaterowania, tj. nie obejmuje pokoi gościnnych i kwater agroturystycznych.

6. W informacjach o miejscach noclegowych turystyki nie uwzględnia się miejsc w obiektach przejściowo nieczynnych z powodu przebudowy, remontu, itp.

Leśnictwo

1. Informacje w zakresie leśnictwa dotyczą:

1) **lasów publicznych** stanowiących własność:

a) Skarbu Państwa - zarządzanych oraz użytkowanych czasowo lub w wieczność przez:

- Państwowe Gospodarstwo Leśne Lasy Państwowe (w skrócie „Lasy Państwowe”), nadzorowane przez Ministra Środowiska,
- jednostki ochrony przyrody (parki narodowe),
- jednostki organizacyjne innych ministrów, wojewodów, gmin lub związków komunalnych i Agencję Nieruchomości Rolnych,

b) gmin (w tym gmin mających również status miasta na prawach powiatu);

2) **lasów prywatnych** stanowiących własność:

- a) osób fizycznych,
- b) wspólnot gruntowych będących własnością wszystkich lub części mieszkańców wsi,
- c) spółdzielni produkcji rolniczej,
- d) innych osób prawnych.

2. Powierzchnia gruntów leśnych obejmuje powierzchnię lasów oraz gruntów związanych z gospodarką leśną.

Do **powierzchni lasów** zalicza się grunty o zwartej powierzchni co najmniej 0,1 ha:

- pokryte roślinnością leśną (powierzchnia zalesiona),
- przejściowo pozbawione roślinności leśnej (zręby, halizny, płazowiny, plantacje choinek i krzewów oraz poletka łowieckie).

Są to grunty przeznaczone do produkcji leśnej lub wchodzące w skład rezerwatów przyrody i parków narodowych albo wpisane do rejestrów zabytków.

Do **gruntów związanych z gospodarką leśną** zalicza się grunty zajęte pod wykorzystywane dla potrzeb gospodarki leśnej: budynki i budowle, linie podziału przestrzennego lasu, drogi leśne, szkółki leśne, miejsca składowania drewna itp.

4. Tourism, in accordance with the definition of the World Tourism Organization (WTO), includes activities of persons travelling for purposes other than that connected with earning income, i.e., mainly for recreational, work-related, religious and other purposes, and remaining outside their normal environment not longer than 1 year.

5. Tourist accommodation facilities include collective tourist accommodation establishments (i.e., do not include rooms for rent and agrotourism lodgings).

6. In data regarding the number of beds for tourists, places in temporary inactive facilities due to expansion, renovation, etc., are not included.

Forestry

1. Information within the scope of forestry concerns:

1) **public forests** owned by:

a) the State Treasury – managed and utilized temporarily or perpetually by:

- State Forestry Organizational Entity "State Forests" (abbreviated as "State Forests") supervised by the Minister of Environment,
- nature protection units (national parks),
- organizational units supervised by different ministers, voivods, gminas or municipal associations and the Agricultural Property Agency,

b) gminas (of which gminas which are also cities with powiat status);

2) **private forests** owned by:

- a) natural persons,
- b) land held in common by all or part of the residents of a village,
- c) agricultural production co-operatives,
- d) other legal persons.

2. Forest land includes area of forests as well as land connected with silviculture.

Forest areas include land with a homogeneous area of at least 0,1 ha:

- covered by forest vegetation (wooded area),
- temporarily devoid of forest vegetation (felling sites, blanks, irregularly stocked open stands, coniferous tree and bush plantations, hunting grounds).

These areas are designated for silviculture production, comprising portions of nature reserves and national parks or are registered as nature monuments.

Land connected with silviculture includes land used for purposes of forest management: buildings and structures, spatial division lines in forests, forest roads, forest nurseries, wood stockpiling areas, etc.

Zalesienia polegają na zakładaniu upraw leśnych na gruntach pozostających poprzednio poza uprawą leśną (niezaliczonych do powierzchni lasów).

3. Wskaźnik lesistości (lesistość) obliczono jako stosunek procentowy powierzchni lasów do ogólnej powierzchni województwa/powiatu/gminy.

Transport

1. Drogi publiczne, na podstawie znowelizowanych przepisów ustawy o drogach publicznych (jednolity tekst Dz. U. z 2000 r. Nr 71, poz. 838), dzielą się na następujące kategorie: drogi krajowe, wojewódzkie, powiatowe i gminne.

Do **dróg powiatowych** zalicza się drogi (poza krajowymi i wojewódzkimi) stanowiące połączenia miast będących siedzibami powiatów z siedzibami gmin i siedzib gmin między sobą.

Do **dróg gminnych** zalicza się drogi o znaczeniu lokalnym, stanowiące uzupełniającą sieć dróg (poza krajowymi, wojewódzkimi i powiatowymi) służącą miejscowym potrzebom, z wyłączeniem dróg wewnętrznych.

2. Dane o wypadkach drogowych obejmują zdarzenia mające związek z ruchem pojazdów na drogach publicznych, w wyniku których nastąpiła śmierć lub uszkodzenie ciała osób.

Za **śmiertelną ofiarę wypadku drogowego** uznano osobę zmarłą (w wyniku doznanych obrażeń) na miejscu wypadku lub w ciągu 30 dni.

Za **ranną ofiarę wypadku drogowego** uznano osobę, która doznała obrażeń ciała i otrzymała pomoc lekarską.

Handel

1. Informacje o sklepach dotyczą sklepów łącznie z aptekami ogólnodostępnymi. Podziału sklepów dokonano zgodnie z ich lokalizacją.

2. Do targowisk zaliczono wyodrębnione tereny i budowle (place, ulice, hale targowe) ze stałymi, względnie sezonowymi punktami sprzedaży drobnotalicznej lub urządzeniami przeznaczonymi do prowadzenia handlu w wyznaczone dni tygodnia lub codziennie (bazaary).

Za **targowiska sezonowe** uznano te place i ulice, gdzie uruchamiane są na okres do 6 miesięcy punkty handlowe, w związku ze wzmożonym ruchem nabywców (np. nadmorski ruch urlopowy) i działalność ta jest ponawiana w kolejnych sezonach.

Afforestation consists in establishing woodland crops on land previously outside silviculture (not included in forest area).

3. The forest cover indicator (forest cover) was calculated as the percentage ratio of forest area to the total area of the voivodship/powiat/gmina.

Transport

1. Public roads are divided on the basis of amended provisions to the Law on Public Roads (Journal of Laws 2000 No. 71, item 838) into following categories: national, voivodship, powiat and gmina roads.

Powiat roads include roads (excluding national and voivodship roads), which link powiat capital cities with gmina capital cities with other such cities.

Gmina roads are local roads complementing the road network (excluding domestic, voivodship and powiat roads) serving regional needs, excluding interior roads.

2. Data regarding road traffic accidents cover events connected with the movement of vehicles on public roads as a result of which death or injury occurred.

A road traffic accident fatality is understood as a person who died (as a result of injuries incurred) at the scene of the accident or within the course of 30 days.

A road traffic accident injury is understood as a person who incurred injuries and received medical attention.

Trade

1. Information regarding shops concerns shops including public pharmacies. The division of shops has been done according to the location.

2. Marketplace is a separate ground including buildings (squares, streets, covered markets) with permanent or seasonal retail sales outlets or with devices designated for conducting trade activity on a stated day of week or every day (bazaar).

Seasonal marketplaces are squares and streets where retail outlets operate up to 6 months in connection with active demand (e.g., holiday traffic at the seaside) and this kind of activity is renewed in following seasons.

Finanse publiczne

1. Finanse publiczne obejmują procesy związane z gromadzeniem środków publicznych oraz ich rozdysponowaniem.

Podstawę prawną określającą te procesy stanowi ustawa z dnia 30 VI 2005 r. o finansach publicznych (Dz. U. Nr 249, poz. 2104) z późniejszymi zmianami. W przypadku gospodarki finansowej jednostek samorządu terytorialnego podstawę prawną stanowi również:

- ustawa z dnia 8 III 1990 r. o samorządzie gminnym (tekst jednolity Dz. U. z 2001 r. Nr 142, poz. 1591) z późniejszymi zmianami,
- ustawa z dnia 5 VI 1998 r. o samorządzie powiatowym (tekst jednolity Dz. U. z 2001 r. Nr 142) poz. 1592, z późniejszymi zmianami,
- ustawa z dnia 5 VI 1998 r. o samorządzie województwa (tekst jednolity Dz. U. z 2001 r. Nr 142, poz. 1590) z późniejszymi zmianami,
- ustawa z dnia 13 XI 2003 r. o dochodach jednostek samorządu terytorialnego (Dz. U. Nr 203, poz. 1966) z późniejszymi zmianami,
- rozporządzenie Ministra Finansów z dnia 27 VI 2006 r. w sprawie sprawozdawczości budżetowej (Dz. U. Nr 115, poz. 781),
- rozporządzenie Ministra Finansów z dnia 20 IX 2004 r. w sprawie szczegółowej klasyfikacji dochodów, wydatków, przychodów i rozchodów oraz środków pochodzących ze źródeł zagranicznych (Dz. U. Nr 209, poz. 2132) z późniejszymi zmianami,
- rozporządzenie Ministra Finansów z dnia 14 VI 2006 r. w sprawie szczegółowej klasyfikacji dochodów, wydatków, przychodów i rozchodów oraz środków pochodzących ze źródeł zagranicznych (Dz. U. Nr 107, poz. 726) z późniejszymi zmianami.

2. Na dochody budżetów jednostek samorządu terytorialnego składają się:

1) dochody własne, tj.:

- dochody z tytułu udziału we wpływach z podatku dochodowego od osób prawnych i osób fizycznych,
- wpływu z podatków oraz opłat ustalanych i pobieranych na podstawie odrębnych ustaw, w tym podatek od nieruchomości, podatek rolny, leśny, podatek od środków transportu, podatek od czynności cywilnoprawnych, opłata skarbową, opłata eksploatacyjna, opłata targowa,
- dochody z majątku, np. dochody z najmu i dzierżawy;

Public finance

1. Public finances cover the processes connected with accumulation and allocation of public funds.

The legal basis defining these processes is provided by the Law of 30 June 2005 on Public Finances (Journal of Laws No. 249, item 2104), with subsequent amendments. In the case of the financial management of local self-government entities, the legal basis is provided also by the following:

- the Law of 8 March 1990 on Gmina Self-government (uniform text Journal of Laws of 2001, No. 142, item 1592), with subsequent amendments,
- the Law of 5 June 1998 on Powiat Self-government (uniform text Journal of Laws of 2001, No. 142, item 1592), with subsequent amendments,
- the Law of 5 June 1998 on Voivodship Self-government (uniform text Journal of Laws of 2001, No. 142, item 1590), with subsequent amendments,
- the Law of 13 November 2003 on Incomes of Local Self-government Entities (Journal of Laws No. 203, item 1966), with subsequent amendments,
- the Minister of Finances Regulation of 27 June 2006 on Budgetary Reporting (Journal of Laws No. 115, item 781),
- the Minister of Finances Regulation of 20 September 2004 on Detailed Classification of Incomes, Expenses, Revenues and Expenditures, and Funds from Foreign Resources (Journal of Laws No. 209, item 2132), with subsequent amendments,
- the Minister of Finances Regulation of 14 June 2006 on Detailed Classification of Incomes, Expenses, Revenues and Expenditures, and Funds from Foreign Resources (Journal of Laws No. 107, item 726), with subsequent amendments.

2. Budget revenues of local self-government entities comprise:

1) own revenue, i.e.:

- revenues from shares in receipts from corporate and personal income taxes,
- receipts from charges and taxes established and collected on the basis of separate acts, including the tax on real estate, the agricultural tax, forest tax, the tax on means of transport, the tax on civil law transactions, and receipts arising from the Financial Statute, the Service Law and the Marketplace Law,
- revenue from property, i.e. income from renting and leasing.

- 2) dotacje celowe:
- z budżetu państwa na zadania: z zakresu administracji rządowej, własne, realizowane na podstawie porozumień z organami administracji rządowej,
 - otrzymane z funduszy celowych,
 - pozostałe dotacje, w tym realizowane na podstawie porozumień między jednostkami samorządu terytorialnego;
- 3) środki na dofinansowanie własnych zadań ze źródeł pozabudżetowych;
- 4) subwencja ogólna z budżetu państwa, która składa się z części: wyrównawczej, oświatowej, rekompensującej, równoważącej i regionalnej.

3. Wydatki budżetów jednostek samorządu terytorialnego dzielą się na majątkowe (w tym inwestycyjne) i bieżące, do których zalicza się m.in.:

- wydatki na wynagrodzenia (wraz z pochodnymi),
- wydatki na zakup materiałów i usług,
- dotacje dla jednostek organizacyjno-prawnych działających w budżetach jednostek samorządu terytorialnego,
- wydatki na obsługę długu,
- wydatki z tytułu udzielenia poręczeń i gwarancji.

4. Informacje dotyczące budżetów jednostek samorządu terytorialnego opracowano na podstawie sprawozdań Ministerstwa Finansów.

Investments and fixed assets

1. Informacje o nakładach inwestycyjnych opracowano według zasad systemu rachunków narodowych, zgodnie z zaleceniami „ESA 1995”.

Nakłady inwestycyjne są to nakłady finansowe lub rzeczowe, których celem jest stworzenie nowych środków trwałych lub ulepszenie (przebudowa, rozbudowa, rekonstrukcja lub modernizacja) istniejących obiektów majątku trwałego, a także nakłady na tzw. pierwsze wyposażenie inwestycji.

Nakłady inwestycyjne dzielą się na nakłady na środki trwałe oraz pozostałe nakłady.

- Nakłady na środki trwałe** są to nakłady na:
- budynki i budowle (obejmują budynki i lokale oraz obiekty inżynierii lądowej i wodnej), w tym m.in. roboty budowlano-montażowe, dokumentacje projektowo-kosztorysowe,
 - maszyny, urządzenia techniczne i narzędzia (łącznie z przyrządami, ruchomościami i wyposażeniem),
 - środki transportu,
 - inne, tj.: melioracje szczegółowe, koszty ponoszone przy nabyciu gruntów i używanych środków trwałych, inwentarz żywy (stado podstawowe) i zasadzenia wieloletnie, a ponadto odsetki

2) *appropriated allocations:*

- *from the state budget for: government administration-related tasks, own tasks, tasks fulfilled on the basis of agreements with bodies of the government administration,*
- *allocations received from appropriated funds,*
- *other allocations, including allocations based on agreements with bodies of the government administration,*

3) *funds for the additional financing of own tasks from non-budgetary sources,*

4) *general subsidy from the state budget, consisting of the following parts: equalization, educational, compensatory, balancing and regional.*

3. Expenditures of local self-government entities budgets are divided into: property-related (including investment-related) and current expenditures, such as:

- *expenditures on wages and salaries (including derivatives),*
- *expenditures on the purchase of materials and services,*
- *allocations for organisational and legal units operating within local self-government entities budgets,*
- *expenditures on debt servicing,*
- *expenditures related to granting endorsements and guarantees.*

4. Information concerning local self-government entities budgets is compiled on the basis of financial reports of the Ministry of Finance.

Investments and fixed assets

1. Information regarding investment outlays was compiled according to the principles of the system of national accounts, according to the recommendations of “European System of Accounts 1995” (ESA).

Investment outlays are financial or tangible outlays, the purpose of which is the creation of new fixed assets or the improvement (rebuilding enlargement, reconstruction or modernization) of existing capital asset items, as well as outlays on so-called initial investments.

Investment outlays are divided into outlays on fixed assets and other outlays.

Outlays on fixed assets include outlays on:

- *buildings and structures (include buildings and places as well as land and water engineering constructions), of which, i.a., construction and assembly works, design and cost estimate documentations,*
- *machinery, technical equipment and tools (including instruments, movables and endowments),*
- *transport equipment,*
- *others, i.e.: detailed meliorations, costs incurred for purchasing land and second-hand fixed assets, livestock (basic herd), long-term plantings,*

od kredytów i pożyczek inwestycyjnych za okres realizacji inwestycji (uwzględnione wyłącznie w danych wyrażonych w cenach bieżących), z wyjątkiem odsetek nieuwzględnionych w wartości nakładów na środki trwale przez podmioty stosujące Międzynarodowe Standardy Rachunkowości (MSR) wprowadzone od 1 I 2005 r.

Pozostałe nakłady są to nakłady na tzw. pierwsze wyposażenie inwestycji oraz inne koszty związane z realizacją inwestycji. Nakłady te nie zwiększają wartości środków trwałych.

2. Nakłady inwestycyjne zaliczono do odpowiednich sekcji Polskiej Klasyfikacji Działalności zgodnie z zaklasyfikowaniem działalności inwestora (podmiotu gospodarki narodowej), z wyjątkiem nakładów na obiekty niezwiązane z jego podstawową działalnością, które zaliczono do odpowiedniej sekcji według kryterium przeznaczenia obiektu (dotyczy np. budynków i lokali mieszkalnych, obiektów przeznaczonych dla potrzeb edukacji, ochrony zdrowia, sportu i rekreacji).

3. Podziału nakładów inwestycyjnych według podregionów i powiatów dokonano na podstawie faktycznej lokalizacji inwestycji.

4. Do środków trwałych zalicza się kompletne i nadające się do użytku, składniki majątkowe o przewidywanym okresie użytkowania dłuższym niż rok, w tym również drogi publiczne, ulice i place łącznie z pobocznymi i podbudową, uzbrojenie terenu, zasadzenia wieloletnie, melioracje, budowle wodne, grunty oraz inwentarz żywy (stado podstawowe) oraz od 1 I 2002 r. spółdzielcze własnościowe prawo do lokalu mieszkalnego i spółdzielcze prawo do lokalu niemieszkalnego (użytkowego).

Dane o środkach trwałych nie obejmują wartości gruntów uznanych od 1 I 1991 r. za środki trwale zgodnie z rozporządzeniem Rady Ministrów z dnia 12 XII 1990 r. (Dz. U. Nr 90, poz. 529) oraz prawa użytkownika wieczystego gruntu uznanego od 1 I 2002 r. za środki trwale zgodnie z ustawą o rachunkowości z dnia 29 IX 1994 r. (jednolity tekst Dz. U. z 2002 r., Nr 76, poz. 694 z późniejszymi zmianami).

5. Wartość brutto środków trwałych jest to wartość równa nakładom poniesionym na ich zakup lub wytworzenie, bez potrącenia wartości zużycia (umorzenia).

Przez **wartość brutto** środków trwałych według stanu w dniu 31 XII 2007 r. **w bieżących cenach ewidencyjnych** należy rozumieć:

- w zakresie środków trwałych przekazanych do eksploatacji:
- przed 1 I 1995 r. — wartość w cenach odtworzenia z września 1994 r.,
- po 1 I 1995 r. — wartość w cenach bieżących nabycia lub wytworzenia,

interests on investment credits and investment loans for the period of investment realization (included exclusively in data expressed at current prices), except for interests not included in outlays on fixed assets by units that have used implemented since 2005 International Accounting Standards (IAS).

Other outlays are outlays on so-called initial investments as well as other costs connected with investment realization. These outlays do not increase the value of fixed assets.

2. Investment outlays are included into the appropriate sections and divisions of the NACE rev. 1 in accordance with the classification of the investor's activity (entity of the national economy), with the exception of outlays on structures not connected with its basic activity, which were included into the appropriate sections and divisions according to the criteria of structure destination (concerning, e. g. residential buildings, buildings for education, health care, sport and recreational purposes).

3. The division of investment outlays by subregions and powiats was made on the basis of the actual location of the investment.

4. Fixed assets include means of work and other objects completed and ready, on the day of transfer for usage, with an expected period of utility exceeding 1 year, of which also public roads, streets and squares, together with shoulders and foundations, development of tracts of land, long-term plantings, meliorations, water structures, land and livestock (basic herd) as well as since 1 I 2002 co-operative ownership right to residential premise and co-operative right to non-residential (utilitarian) premise.

Data regarding fixed assets do not include the value of land recognised since 1 I 1991, as a fixed asset, in accordance with the decree of the Council of Ministers, dated 12 XII 1990 (Journal of Laws No. 90, item 529) as well as right of perpetual use of land regarded as fixed assets since 1 I 2002, in accordance with the Act on Accounting, dated 29 IX 1994 (uniform text, Journal of Laws 2002, No. 76, item 694, with later amendments).

5. The gross value of fixed assets is the value equal to the outlays incurred on purchasing or manufacturing them, without deducting consumption value (depreciation).

The **gross value** of fixed assets as of 31 XII 2007 at **current book-keeping prices** is understood:

- within the scope of fixed assets designated for exploitation:
- before 1 I 1995 — the value at replacement prices of September 1994,
- after 1 I 1995 — the purchase or manufacturing value at current prices,

- w podmiotach stosujących Międzynarodowe Standardy Rachunkowości (MSR), wprowadzone od 1 I 2005 r. - również wycenę według wartości godziwej.

6. Podziału środków trwałych według sekcji Polskiej Klasyfikacji Działalności w układzie podregionów i powiatów dokonano zgodnie z siedzibą jednostki lokalnej rodzaju działalności.

Rachunki regionalne

1. Rachunki regionalne opracowano zgodnie z zasadami Europejskiego Systemu Rachunków Narodowych i Regionalnych (ESA 1995). W systemie rachunków regionalnych dla podregionów obliczane są: produkt krajowy brutto (PKB) i wartość dodana brutto (WDB) według grup rodzajów działalności.

2. Produkt krajowy brutto (PKB) przedstawia końcowy rezultat działalności wszystkich podmiotów gospodarki narodowej. Produkt krajowy brutto równa się sumie wartości dodanej brutto wytworzonej przez wszystkie krajowe jednostki instytucjonalne powiększonej o podatki od produktów i pomniejszonej o dotacje do produktów. Produkt krajowy brutto jest liczony w cenach rynkowych.

3. Wartość dodana brutto mierzy wartość nowo wytworzoną w wyniku działalności produkcyjnej krajowych jednostek instytucjonalnych. Wartość dodana brutto stanowi różnicę między produkcją globalną a zużyciem pośrednim, jest wyrażona w cenach bazowych.

4. Grupowanie danych w podziale na rodzaje działalności według Polskiej Klasyfikacji Działalności (PKD) zostało dokonane **metodą jednostek lokalnych rodzaju działalności**, tj. według siedziby i podstawowego rodzaju działalności jednostki lokalnej przedsiębiorstwa.

5. W rachunkach regionalnych uwzględnia się szacunek „szarej gospodarki” w zakresie produkcji ukrytej dla zarejestrowanych podmiotów gospodarczych.

6. Dane za lata 2001-2007 dotyczące nominalnych dochodów w sektorze gospodarstw domowych zostały zmienione w stosunku do opublikowanych w poprzednich edycjach. Zmiany wynikają z weryfikacji danych w rachunkach narodowych, m.in. aktualizacji składek na ubezpieczenia społeczne oraz różnych transferów bieżących.

7. Wyjaśnienia dotyczące rachunków regionalnych (zasady metodologiczne oraz podstawowe pojęcia) zamieszczono w publikacji Produkt krajowy brutto – Rachunki regionalne w 2008 r.

Podmioty gospodarki narodowej

Dane dotyczące **podmiotów gospodarki narodowej** obejmują podmioty zarejestrowane w krajowym rejestrze urzędowym podmiotów gospodarki narodowej (REGON), tj. osoby prawne, jednostki organizacyjne nie mające osobowości prawnej oraz osoby fizyczne prowadzące działalność gospodarczą, z wyłączeniem osób prowadzących indywidualne gospodarstwa rolne.

- in units that use International Accounting Standards (IAS) implemented since 1 I 2005 - also revaluation according to fair value.

6. The division of fixed assets by NACE rev. 2 sections by subregions and powiats was made according to the abode of local kind-of-activity unit.

Regional accounts

1. Regional accounts were compiled according to the principles of the European System of National and Regional Accounts (ESA 1995). The following categories are calculated for subregions: gross domestic product (GDP) and gross value added (GVA) by kind-of-activity groups.

2. Gross domestic product (GDP) presents the final result of the activity of all entities of the national economy. Gross domestic product is equal to the sum of the gross value added generated by all national institutional units, increased by taxes on products and decreased by subsidies on products. Gross domestic product is calculated in market prices.

3. Gross value added measures the newly generated value as a result of the production activity of national institutional units. Gross value added is the difference between gross output and intermediate consumption, and is presented in basic prices.

4. The grouping of data according to kind of activity of the Polish Classification of Activities (PKD) was conducted applying the **local kind of activity unit method**, i.e., by the place of residence and main kind of the activity of the local unit of the enterprise.

5. The estimation of scale of the "hidden economy" is included in the regional accounts in the field of concealed production for registered economic entities.

6. Data concerning nominal income in the households sector for the years 2001-2007 have been changed with reference to data published in previous editions. Changes result from data verification in the national accounts including data on social contributions as well as other current transfers updating.

7. Explanations concerning regional accounts (methodological principles, basic concepts) were placed in the publication *Gross Domestic Product – Regional Accounts in 2008*.

Entities of the national economy

Data concerning **entities of the national economy** include entities registered in the country official register of the units of the national economy (REGON), i.e., legal persons, organizational units without legal personality as well as natural persons conducting economic activity, excluding private farms in agriculture.

Uwaga. Przeliczeń danych na 1 mieszkańca (1000 ludności itp.) za lata 2000 i 2001 dokonano przy przyjęciu
Note. Calculations of data per capita (1000 population, etc.) for 2000 and 2001 are based on the revised number of

I. WAŻNIEJSZE DANE O WOJEWÓDZTWIE
MAJOR DATA ON THE VOIVODSHIP

| Lp. | WYSZCZEGÓLNIENIE | 2000 | 2001 | 2002 | 2003 | 2004 |
|----------------|---|-------|-------|-------|-------|-------|
| POWIERZCHNIA | | | | | | |
| AREA | | | | | | |
| 1 | Powierzchnia w km ² (stan w dniu 31 XII)..... | 11691 | 11691 | 11691 | 11691 | 11708 |
| STAN I OCHRONA | | | | | | |
| ENVIRONMENTAL | | | | | | |
| 2 | Pobór wody — w % poboru ogółem — na cele: produkcyjne ^a (poza rolnictwem, łowiectwem, leśnictwem oraz rybołówstwem i rybactwem) | 91,3 | 92,1 | 87,0 | 89,1 | 86,8 |
| 3 | eksploatacji sieci wodociągowej ^b | 5,3 | 5,0 | 5,0 | 5,7 | 5,9 |
| 4 | Zużycie wody na 1 km ² w dam ³ . na potrzeby gospodarki naro- dowej i ludności..... | 94 | 96 | 97 | 98 | 93 |
| 5 | w tym: do produkcji przemysłowej..... | 87 | 88 | 85 | 88 | 82 |
| 6 | Ścieki przemysłowe i komunalne oczyszczane w % wymagających oczyszczenia ^c | 95,0 | 95,4 | 95,4 | 86,2 | 85,1 |
| 7 | Ścieki przemysłowe i komunalne nieoczyszczane na 1 km ² w dam ³ | 0,3 | 0,2 | 0,2 | 0,7 | 0,7 |
| 8 | Ludność korzystająca ^d z oczyszczalni ścieków w % ogółu ludności | 41,2 | 41,9 | 44,2 | 45,2 | 45,3 |
| 9 | Emisja przemysłowych zanie- czyszczeń powietrza z zakła- dów szczególnie uciążliwych dla czystości powietrza na 1 km ² w t: pyłowych..... | 0,8 | 0,5 | 0,5 | 0,6 | 0,5 |
| 10 | gazowych (bez dwutlenku węgla) | 7,3 | 6,9 | 6,4 | 6,5 | 6,3 |

a Z ujęć własnych. b Pobór wody na ujęciach przed wtłoczeniem do sieci. c Odprowadzone do wód (do 2002 r. — do wód powierzchni-
a From own intakes. b Water withdrawn by intakes before entering the water system. c Discharged into waters (until 2002 — into

skorygowanej liczby ludności uwzględniającej wyniki Narodowego Spisu Powszechnego Ludności i Mieszkań 2002. population, which considers the results of Population and Housing Census of 2002.

| 2005 | 2006 | 2007 | 2008 | 2009 | SPECIFICATION | No. |
|--------------------------|-------|-------|-------|-------|--|-----|
| 11708 | 11710 | 11710 | 11710 | 11711 | Area in km ² (as of 31 XII) | 1 |
| ŚRODOWISKA PROTECTION | | | | | | |
| | | | | | Water withdrawal — in % of total withdrawal — for purposes of: | |
| 83,9 | 87,7 | 87,2 | 87,0 | 88,6 | production ^a (excluding agriculture, hunting and forestry and fishing) | 2 |
| 7,2 | 5,0 | 5,1 | 5,3 | 4,5 | exploitation of water-line system ^b | 3 |
| | | | | | Consumption of water per 1 km ² in dam ³ : | |
| 78 | 103 | 99 | 91 | 106 | for needs of the national economy and population | 4 |
| 67 | 90 | 86 | 80 | 95 | of which: for industrial production | 5 |
| 94,6 | 92,7 | 82,0 | 84,3 | 77,4 | Industrial and municipal waste water treated in % of requiring treatment ^c | 6 |
| 0,2 | 0,3 | 0,8 | 0,7 | . | Industrial and municipal waste water untreated per 1 km ² in dam ³ | 7 |
| 47,4 | 49,4 | 50,4 | 52,4 | 52,7 | Population using ^d waste water treatment plants in % of total population | 8 |
| | | | | | Emission of industrial air pollutants by plants generating substantial air pollution per 1 km ² in t: | |
| 0,4 | 0,3 | 0,3 | 0,3 | 0,3 | particulates | 9 |
| 5,2 | 6,5 | 7,0 | 7,2 | 6,8 | gases (excluding carbon dioxide) | 10 |

wych) lub do ziemi. ^d Na podstawie szacunków.
surface waters) or into the ground. ^d Estimated data.

I. **WAŻNIEJSZE DANE O WOJEWÓDZTWIE (cd.)**
MAJOR DATA ON THE VOIVODSHIP (cont.)

| Lp. | WYSZCZEGÓLNIENIE | 2000 | 2001 | 2002 | 2003 | 2004 |
|---------------------------------|---|-------|-------|-------|-------|-------|
| STAN I OCHRONA ENVIRONMENTAL | | | | | | |
| | Redukcja przemysłowych zanieczyszczeń powietrza z zakładów szczególnie uciążliwych dla czystości powietrza w % zanieczyszczeń wytworzonych: | | | | | |
| 11 | pyłowych..... | 99,4 | 99,6 | 99,6 | 99,5 | 99,5 |
| 12 | gazowych (bez dwutlenku węgla)..... | 25,4 | 28,6 | 27,2 | 33,8 | 29,0 |
| 13 | Odpady (z wyłączeniem odpadów komunalnych) ^a wytworzone (w ciągu roku) na 1 km ² w t..... | 164,0 | 146,3 | 118,6 | 120,1 | 150,4 |
| 14 | Odpady komunalne zebrane (w ciągu roku) ^{bc} na 1 mieszkańca w kg..... | 180 | 177 | 162 | 141 | 139 |
| | Nakłady na środki trwałe ^d (ceny bieżące) — w % nakładów ogółem — służące: | | | | | |
| 15 | ochronie środowiska..... | 5,9 | 5,1 | 3,9 | 3,9 | 4,9 |
| 16 | gospodarce wodnej..... | 2,5 | 2,5 | 2,9 | 4,5 | 4,5 |
| | Powierzchnia o szczególnych walorach przyrodniczych prawnie chroniona (stan w dniu 31 XII): | | | | | |
| 17 | w % powierzchni ogólnej..... | 50,2 | 61,3 | 62,0 | 62,0 | 61,9 |
| 18 | na 1 mieszkańca w m ² | 4501 | 5517 | 5597 | 5615 | 5628 |
| BEZPIECZEŃSTWO PUBLIC | | | | | | |
| | Przestępstwa stwierdzone w zakończonych postępowaniach przygotowawczych: | | | | | |
| 19 | w liczbach bezwzględnych..... | 33160 | 36356 | 39063 | 42565 | 42462 |
| 20 | na 10 tys. ludności..... | 254,4 | 279,4 | 301,1 | 329,1 | 329,1 |
| 21 | Wskaźnik wykrywalności sprawców przestępstw stwierdzonych w %..... | 61,3 | 63,5 | 65,8 | 67,6 | 67,4 |

a Patrz uwagi ogólne ust. 4 na str. 16. b Dane szacunkowe; do 2001 r. określane jako odpady stale wywiezione. c Od 2003 r. dane są
a See general notes item 4 on page 16. b Estimated data; until 2001 defined as solid waste removed. c Since 2003 data are not

| 2005 | 2006 | 2007 | 2008 | 2009 | SPECIFICATION | No. |
|--------------------|-------|-------|-------|-------|---|-----|
| ŚRODOWISKA (dok.) | | | | | | |
| PROTECTION (cont.) | | | | | | |
| | | | | | <i>Reduction of industrial air pollutants by plants generating substantial air pollution in % of pollutants produced:</i> | |
| 99,7 | 99,7 | 99,8 | 99,8 | 99,8 | <i>particulates</i> | 11 |
| 32,3 | 31,4 | 38,8 | 36,1 | 39,5 | <i>gases (excluding carbon dioxide)</i> | 12 |
| 136,5 | 134,9 | 139,9 | 182,3 | 212,1 | <i>Waste (excluding municipal waste)^a generated (during the year) per 1 km² in t</i> | 13 |
| 144 | 156 | 162 | 162 | 163 | <i>Municipal waste collected (during the year)^{bc} per capita in kg</i> | 14 |
| 5,2 | 5,0 | 3,3 | 4,4 | 5,4 | <i>Outlays on fixed assets^d (current prices) — in % of total outlays — in:</i> | |
| | | | | | <i>environmental protection</i> | 15 |
| 2,7 | 1,8 | 1,0 | 1,1 | 1,2 | <i>water management</i> | 16 |
| | | | | | <i>Legally protected areas possessing unique environmental value (as of 31 XII):</i> | |
| 61,9 | 62,6 | 63,0 | 63,9 | 64,6 | <i>in % of total area</i> | 17 |
| 5644 | 5726 | 5786 | 5882 | 5952 | <i>per capita in m²</i> | 18 |
| PUBLICZNE | | | | | | |
| SAFETY | | | | | | |
| | | | | | <i>Ascertained crimes in completed preparatory proceedings:</i> | |
| 39944 | 41074 | 40561 | 34606 | 35619 | <i>in absolute numbers</i> | 19 |
| 310,5 | 320,4 | 317,5 | 271,7 | 280,2 | <i>per 10 thous. population</i> | 20 |
| 68,5 | 73,1 | 77,8 | 77,3 | 79,1 | <i>Rate of detectability of delinquents in ascertained crimes in %</i> | 21 |

nieporównywalne z danymi za lata poprzednie ze względu na zmianę katalogu odpadów. ^d Do 2001 r. określane jako nakłady inwestycyjne.
comparable with data for previous years due to change in the catalogue of waste. ^d Until 2001 defined as investment outlays.

I. WAŻNIEJSZE DANE O WOJEWÓDZTWIE (cd.)
 MAJOR DATA ON THE VOIVODSHIP (cont.)

| Lp. | WYSZCZEGÓLNIENIE | 2000 | 2001 | 2002 | 2003 | 2004 |
|--|---|--------|--------|--------|--------|--------|
| LUDNOŚĆ POPULATION | | | | | | |
| 22 | Ludność (stan w dniu 31 XII) w tys. | 1302,7 | 1299,4 | 1295,9 | 1291,6 | 1288,7 |
| 23 | 1999 = 100 | 100,0 | 99,8 | 99,5 | 99,2 | 98,9 |
| 24 | miasta | 599,4 | 596,6 | 593,0 | 589,6 | 586,7 |
| 25 | wieś | 703,3 | 702,8 | 702,9 | 702,0 | 702,0 |
| 26 | w tym kobiety | 666,4 | 664,6 | 663,0 | 660,9 | 659,6 |
| 27 | Kobiety na 100 mężczyzn (stan w dniu 31 XII) | 105 | 105 | 105 | 105 | 105 |
| 28 | Ludność na 1 km ² powierzchni ogólnej (stan w dniu 31 XII) | 111 | 111 | 111 | 110 | 110 |
| Ludność w wieku (stan w dniu 31 XII) w tys.: | | | | | | |
| 29 | produkcyjnym | 767,0 | 775,8 | 784,7 | 792,4 | 798,2 |
| 30 | poprodukcyjnym | 216,0 | 216,8 | 216,7 | 216,5 | 217,7 |
| 31 | Małżeństwa na 1000 ludności | 5,7 | 5,3 | 5,5 | 5,4 | 5,3 |
| 32 | Rozwody na 1000 ludności | 0,5 | 0,5 | 0,4 | 0,4 | 0,2 |
| 33 | Urodzenia żywe na 1000 ludności .. | 9,6 | 9,4 | 9,0 | 8,9 | 8,7 |
| 34 | Zgony ^a na 1000 ludności | 10,2 | 10,3 | 10,3 | 10,5 | 10,3 |
| 35 | Przyrost naturalny na 1000 ludności | -0,6 | -0,8 | -1,3 | -1,6 | -1,6 |
| 36 | Zgony niemowląt na 1000 urodzeń żywych | 8,6 | 7,8 | 8,0 | 6,5 | 5,5 |
| Przeciętna liczba lat dalszego trwania życia w momencie urodzenia: | | | | | | |
| 37 | mężczyźni | 70,5 | 70,5 | 70,5 | 70,5 | 70,9 |
| 38 | kobiety | 78,6 | 78,9 | 79,3 | 79,5 | 80,3 |
| 39 | Saldo migracji wewnętrznych i zagranicznych na pobyt stały na 1000 ludności | -1,6 | -1,8 | -1,9 | -2,0 | -1,8 |

^a Łącznie ze zgonami niemowląt.

^a Including infant deaths.

| 2005 | 2006 | 2007 | 2008 | 2009 | SPECIFICATION | No. |
|--------|--------|--------|--------|--------|--|-----|
| 1285,0 | 1279,8 | 1275,6 | 1272,8 | 1270,1 | Population (as of 31 XII) in thous. | 22 |
| 98,7 | 98,3 | 97,9 | 97,7 | 97,5 | 1999 = 100 | 23 |
| 583,5 | 579,8 | 579,0 | 576,2 | 573,7 | urban areas | 24 |
| 701,5 | 700,0 | 696,6 | 696,6 | 696,4 | rural areas | 25 |
| 658,1 | 656,0 | 654,1 | 653,1 | 651,8 | of which females | 26 |
| 105 | 105 | 105 | 105 | 105 | Females per 100 males (as of 31 XII) | 27 |
| 110 | 109 | 109 | 109 | 108 | Population per 1 km ² of total area (as of 31 XII) | 28 |
| 802,4 | 804,3 | 805,4 | 806,5 | 806,9 | Population of age (as of 31 XII) in thous.: | |
| 218,3 | 219,9 | 222,1 | 224,8 | 227,8 | working | 29 |
| | | | | | post-working | 30 |
| 5,5 | 6,1 | 6,6 | 6,7 | 6,5 | Marriages per 1000 population | 31 |
| 0,7 | 0,7 | 0,9 | 1,0 | 0,8 | Divorces per 1000 population | 32 |
| 8,9 | 8,8 | 9,3 | 9,9 | 10,0 | Live births per 1000 population | 33 |
| 10,5 | 10,7 | 10,7 | 10,8 | 10,8 | Deaths ^a per 1000 population | 34 |
| -1,7 | -1,9 | -1,4 | -0,9 | -0,8 | Natural increase per 1000 population | 35 |
| 5,9 | 5,0 | 5,0 | 4,7 | 4,2 | Infant deaths per 1000 live births | 36 |
| 70,6 | 70,9 | 71,0 | 71,2 | 71,7 | Life expectancy at the moment of birth: | |
| 80,2 | 80,3 | 80,6 | 80,7 | 81,1 | males | 37 |
| | | | | | females | 38 |
| -1,7 | -2,7 | -2,3 | -1,8 | -1,7 | Internal and international net migration for permanent resi- dence per 1000 population | 39 |

I. **WAŻNIEJSZE DANE O WOJEWÓDZTWIE (cd.)**
MAJOR DATA ON THE VOIVODSHIP (cont.)

| Lp. | WYSZCZEGÓLNIENIE | 2000 | 2001 | 2002 | 2003 | 2004 |
|-----------------|---|-------|-------|-------|-------|-------|
| RYNEK LABOUR | | | | | | |
| | Pracujący ^{ab} (stan w dniu 31 XII): | | | | | |
| 40 | w tys. | 594,2 | 580,4 | 432,4 | 430,7 | 429,6 |
| 41 | w tym kobiety | 289,3 | 285,2 | 203,6 | 201,8 | 199,7 |
| 42 | 1999 = 100 | 97,6 | 95,3 | 71,0 | 70,7 | 70,5 |
| 43 | na 1000 ludności | 456,2 | 446,7 | 333,7 | 333,5 | 333,3 |
| | z liczby ogółem w %: | | | | | |
| 44 | rolnictwo, leśnictwo, łowiectwo i rybactwo | . | . | . | . | . |
| 45 | przemysł i budownictwo | . | . | . | . | . |
| 46 | handel; naprawa pojazdów samochodowych ^A , transport i gospodarka magazynowa, zakwaterowanie i gastronomia ^A , informacja i komunikacja | . | . | . | . | . |
| 47 | działalność finansowa i ubezpieczeniowa, obsługa rynku nieruchomości ^A | . | . | . | . | . |
| 48 | pozostałe usługi | . | . | . | . | . |
| 49 | pracujący w sektorze prywatnym | . | . | . | . | . |
| | Przeciętne zatrudnienie: | | | | | |
| | w przemyśle: | | | | | |
| 50 | w tys. | . | . | . | . | . |
| 51 | na 1000 ludności | . | . | . | . | . |
| | w budownictwie: | | | | | |
| 52 | w tys. | . | . | . | . | . |
| 53 | na 1000 ludności | . | . | . | . | . |
| | Bezrobotni zarejestrowani (stan w dniu 31 XII): | | | | | |
| 54 | w tys. | 118,5 | 131,1 | 131,3 | 126,5 | 126,3 |
| 55 | 1999 = 100 | 110,2 | 122,0 | 122,1 | 117,7 | 117,5 |
| | z liczby ogółem w %: | | | | | |
| 56 | kobiety | 53,0 | 51,1 | 49,3 | 48,8 | 49,7 |
| 57 | w wieku do 24 lat | 30,1 | 29,8 | 28,2 | 26,7 | 25,4 |
| 58 | pozostający bez pracy 12 miesięcy i dłużej | 49,4 | 52,5 | 54,2 | 55,3 | 53,0 |
| 59 | Stopa bezrobocia rejestrowanego ^c (stan w dniu 31 XII) w % | 16,6 | 22,4 | 22,5 | 22,0 | 22,0 |

a Według faktycznego miejsca pracy. b Dane za lata 2002-2009 nie są w pełni porównywalne z danymi za lata poprzednie, na podstawie wyników Powszechnego Spisu Rolnego 1996, a dla lat 2002-2009 – na podstawie wyników Narodowego Spisu z danymi za lata następne. Stopę bezrobocia podaje się z uwzględnieniem pracujących w gospodarstwach indywidualnych Powszechnego Spisu Rolnego 1996; dla lat 2001-2009 – na podstawie wyników Narodowego Spisu Powszechnego Ludności i Mieszkań 2002

a By actual workplace. b Data for 2002-2009 are not strictly comparable to those for previous years. Data regarding employment concern 1996; for 2002-2009 on the basis of the results of the Population and Housing Census 2002 as well as the Agricultural Census 2002. employed persons on private farms in agriculture (as a part of the economically active civilian population) estimated: for 2000 2002 as well as Agricultural Census 2002.

| 2005 | 2006 | 2007 | 2008 | 2009 | SPECIFICATION | No. |
|--------|-------|-------|-------|-------|---|-----|
| PRACY | | | | | | |
| MARKET | | | | | | |
| | | | | | <i>Employed persons^{ab}</i> | |
| | | | | | <i>(as of 31 XII):</i> | |
| 434,8 | 443,2 | 457,1 | 468,9 | 451,7 | <i>in thous.</i> | 40 |
| 202,9 | 205,5 | 209,1 | 214,1 | 207,4 | <i>of which women</i> | 41 |
| 71,4 | 72,8 | 75,0 | 77,0 | 74,2 | <i>1999 = 100</i> | 42 |
| 338,4 | 346,3 | 358,4 | 368,4 | 355,6 | <i>per 1000 population</i> | 43 |
| | | | | | <i>of total number in %:</i> | |
| . | . | . | . | 31,7 | <i>agriculture, forestry and fishing</i> | 44 |
| . | . | . | . | 23,7 | <i>industry and construction</i> | 45 |
| | | | | | | 46 |
| | | | | | <i>trade; repair of motor vehicles⁴, transportation and storage, accommodation and catering⁴, information and communication</i> | |
| . | . | . | . | 19,3 | <i>financial and insurance activities,</i> | 47 |
| . | . | . | . | 2,1 | <i>real estate activities</i> | |
| . | . | . | . | 23,1 | <i>other activities</i> | 48 |
| 76,7 | 77,9 | 78,6 | 78,5 | 77,8 | <i>employed persons in private sector</i> | 49 |
| | | | | | <i>Average paid employment:</i> | |
| | | | | | <i>in industry:</i> | |
| 69,4 | 69,7 | 74,6 | 76,0 | 70,5 | <i>in thous.</i> | 50 |
| 53,9 | 54,4 | 58,4 | 59,7 | 55,4 | <i>per 1000 population</i> | 51 |
| | | | | | <i>in construction:</i> | |
| 13,5 | 14,2 | 16,0 | 19,2 | 20,5 | <i>in thous.</i> | 52 |
| 10,5 | 11,1 | 12,5 | 15,1 | 16,1 | <i>per 1000 population</i> | 53 |
| | | | | | <i>Registered unemployed persons</i> | |
| | | | | | <i>(as of 31 XII):</i> | |
| 117,8 | 99,4 | 83,3 | 77,7 | 83,8 | <i>in thous.</i> | 54 |
| 109,6 | 92,5 | 77,5 | 72,3 | 78,0 | <i>1999 = 100</i> | 55 |
| | | | | | <i>of total number in %:</i> | |
| 51,3 | 53,7 | 55,2 | 54,9 | 50,0 | <i>women</i> | 56 |
| 23,9 | 21,7 | 19,7 | 20,9 | 21,9 | <i>up to age 24</i> | 57 |
| 53,2 | 52,9 | 49,7 | 43,2 | 31,7 | <i>staying out of work 12 months and more</i> | 58 |
| | | | | | <i>Registered unemployment rate^c</i> | 59 |
| | | | | | <i>(as of 31 XII)</i> | |
| 20,6 | 17,7 | 14,9 | 13,7 | 15,1 | <i>in %</i> | |

Dane o pracujących uwzględniają pracujących w gospodarstwach indywidualnych w rolnictwie wyszacowanych dla lat 2000 i 2001 Powszechnego Ludności i Mieszkań 2002 oraz Powszechnego Spisu Rolnego 2002. c Dane za 2000 r. nie są w pełni porównywalne w rolnictwie (będących składową cywilnej ludności aktywnej zawodowo) wyszacowanych: dla 2000 r. – na podstawie oraz Powszechnego Spisu Rolnego 2002.

ning employed persons on private farms in agriculture estimated: for 2000 and 2001 – on the basis of the results of the Agricultural Census
c Data for 2000 are not strictly comparable to those for following years. The unemployment rate is given considering – on the basis of the results of the Agricultural Census 1996; for 2001-2009 on the basis of the results of the Population and Housing Census

I. WAŻNIEJSZE DANE O WOJEWÓDZTWIE (cd.)
MAJOR DATA ON THE VOIVODSHIP (cont.)

| Lp. | WYSZCZEGÓLNIENIE | 2000 | 2001 | 2002 | 2003 | 2004 |
|---|---|---------|---------|---------|---------|---------|
| WYNAGRODZENIA. ŚWIADCZENIA WAGES AND SALARIES. | | | | | | |
| 60 | Przeciętne miesięczne wynagrodzenia brutto w zł..... | 1717,85 | 1815,12 | 1852,35 | 1912,25 | 1991,63 |
| 61 | 1999 = 100..... | 113,5 | 119,9 | 122,3 | 126,3 | 131,5 |
| | w tym: | | | | | |
| 62 | przemysł..... | . | . | . | . | . |
| 63 | budownictwo..... | . | . | . | . | . |
| 64 | Przeciętna liczba emerytów i rencistów ^a w tys. | 336,0 | 329,7 | 326,8 | 324,4 | 321,9 |
| 65 | z pozarolniczego systemu ubezpieczeń społecznych | 229,0 | 226,4 | 226,2 | 226,5 | 227,7 |
| 66 | rolników indywidualnych | 107,2 | 103,3 | 100,7 | 97,9 | 94,2 |
| | Przeciętna miesięczna emerytura i renta brutto ^b w zł: | | | | | |
| 67 | z pozarolniczego systemu ubezpieczeń społecznych | 764,69 | 837,75 | 895,23 | 939,82 | 980,95 |
| 68 | rolników indywidualnych ^c | 575,32 | 657,23 | 676,37 | 702,95 | 720,54 |

INFRASTRUKTURA KOMUNALNA.
MUNICIPAL INFRASTRUCTURE.

| | | | | | | |
|----|--|--------|--------|---------|---------|---------|
| | Długość sieci (stan w dniu 31 XII) w km: | | | | | |
| | rozdzielczej: | | | | | |
| 69 | wodociągowej | 9289,1 | 9702,3 | 10218,5 | 10725,6 | 10977,5 |
| 70 | kanalizacyjnej ^d | 1476,8 | 1675,2 | 1687,6 | 2071,0 | 2292,8 |
| 71 | gazowej | x | x | x | 3515,1 | 3580,5 |
| | Zużycie w gospodarstwach domowych: | | | | | |
| | wody z wodociągów: | | | | | |
| 72 | w hm ³ | 38,0 | 36,0 | 35,2 | 41,4 | 39,1 |
| 73 | na 1 mieszkańca w m ³ | 29,1 | 27,7 | 27,1 | 32,0 | 30,3 |
| | energii elektrycznej w miastach: | | | | | |
| 74 | w GW-h | 314,6 | 317,1 | 314,2 | 315,8 | 319,4 |
| 75 | na 1 mieszkańca w kW-h..... | 523,7 | 529,9 | 527,8 | 534,1 | 543,5 |
| | gazu z sieci: | | | | | |
| 76 | w hm ³ | 86,5 | 91,5 | 87,1 | 82,2 | 81,6 |
| 77 | na 1 odbiorcę w m ³ | 621,6 | 667,9 | 638,1 | 521,5 | 506,6 |

a Bez emerytów i rencistów, którzy otrzymują świadczenia wypłacane przez Ministerstwo Obrony Narodowej, Ministerstwo na mocy umów międzynarodowych. b Bez emerytur i rent wypłacanych przez Ministerstwo Obrony Narodowej, Ministerstwo Spraw umów międzynarodowych; bez zasiłków rodzinnych i pielęgnacyjnych. c Łącznie z wypłatami z Funduszu Ubezpieczeń Społecznych w 2001 r. łącznie z jednorazowym wyrównaniem waloryzacji za 2000 r. d Łącznie z kolektorami.

a Excluding retirees and pensioners, who receive benefits paid by the Ministry of National Defence, the Ministry of the Interior international agreements. b Excluding retirement pay and pension paid by the Ministry of National Defence, the Ministry of the agreements; excluding family and nursing benefits. c Including payments from the Social Insurance Fund, in the case of for 2000. d Including collectors.

| 2005 | 2006 | 2007 | 2008 | 2009 | SPECIFICATION | No. |
|----------------------------------|---------|---------|---------|---------|--|-----|
| Z UBEZPIECZEŃ SPOŁECZNYCH | | | | | | |
| SOCIAL SECURITY BENEFITS | | | | | | |
| 2042,43 | 2118,00 | 2289,82 | 2548,80 | 2681,61 | Average monthly gross wages and salaries in zł | 60 |
| 134,9 | 139,9 | 151,2 | 168,3 | 177,1 | 1999 = 100 | 61 |
| | | | | | of which: | |
| 2126,97 | 2220,31 | 2413,69 | 2677,07 | 2754,89 | industry | 62 |
| 1655,24 | 1744,40 | 1930,42 | 2178,43 | 2258,00 | construction | 63 |
| | | | | | Average number of retirees and pensioners ^a in thous.: | 64 |
| 318,4 | 316,5 | 316,1 | 317,2 | 317,0 | from non-agricultural system of social insurance | 65 |
| 227,3 | 228,9 | 231,9 | 236,1 | 238,9 | farmers | 66 |
| 91,1 | 87,6 | 84,1 | 81,1 | 78,1 | | |
| | | | | | Average monthly gross retirement pay and pension ^b in zł: | 67 |
| 1010,88 | 1085,24 | 1118,41 | 1225,89 | 1328,03 | from non-agricultural social security system | 67 |
| 736,04 | 779,49 | 790,61 | 835,31 | 887,94 | farmers ^c | 68 |
| MIESZKANIA | | | | | | |
| DWELLINGS | | | | | | |
| | | | | | Network (as of 31 XII) in km: | |
| | | | | | distribution: | |
| 11195,0 | 11557,8 | 11734,2 | 11902,1 | 12143,1 | water-line | 69 |
| 2689,0 | 2702,1 | 2909,5 | 2953,2 | 3040,7 | sewerage ^d | 70 |
| 3624,4 | 3674,9 | 3741,9 | 3801,1 | 3848,8 | gas-line | 71 |
| | | | | | Consumption in households: | |
| | | | | | water from water-line systems: | |
| 31,4 | 31,3 | 31,1 | 31,2 | 31,3 | in hm ³ | 72 |
| | | | | | per capita | 73 |
| 24,4 | 24,4 | 24,4 | 24,5 | 24,6 | in m ³ | |
| | | | | | electricity in urban areas: | |
| 332,7 | 341,0 | 340,0 | 353,4 | 355,5 | in GW·h | 74 |
| | | | | | per capita | 75 |
| 568,6 | 586,5 | 585,1 | 611,9 | 618,3 | in kW·h | |
| | | | | | gas from gas-line system: | |
| 80,3 | 79,4 | 82,2 | 77,5 | 76,4 | in hm ³ | 76 |
| 497,0 | 485,2 | 517,7 | 485,5 | 476,3 | per consumer in m ³ | 77 |

Spraw Wewnętrznych i Administracji oraz Ministerstwo Sprawiedliwości; bez emerytów i rencistów otrzymujących świadczenia Wewnętrznych i Administracji oraz Ministerstwo Sprawiedliwości; bez emerytur i rent realizowanych na mocy w przypadku łączenia uprawnień do świadczeń z tego funduszu z uprawnieniami do świadczeń z Funduszu Emerytalno-Rentowego;

and Administration as well as the Ministry of Justice; excluding retirees and pensioners receiving benefits on the basis of Interior and Administration as well as the Ministry of Justice; excluding retirement pay and pension execute under international a simultaneous right to benefits from this fund and to benefits from the Pension Fund; in 2001 including a one-off valorization payment

I. **WAŻNIEJSZE DANE O WOJEWÓDZTWIE (cd.)**
MAJOR DATA ON THE VOIVODSHIP (cont.)

| Lp. | WYSZCZEGÓLNIENIE | 2000 | 2001 | 2002 | 2003 | 2004 |
|-----|------------------|------|------|------|------|------|
|-----|------------------|------|------|------|------|------|

INFRASTRUKTURA KOMUNALNA.
MUNICIPAL INFRASTRUCTURE.

| | | | | | | |
|----|---|--------|--------|--------|--------|--------|
| | Zasoby mieszkaniowe ^a (stan w dniu 31 XII): mieszkania: | | | | | |
| 78 | w tys. | 395,2 | 397,0 | 406,3 | 410,6 | 412,6 |
| 79 | na 1000 ludności..... | 303,4 | 305,5 | 313,5 | 317,9 | 320,2 |
| 80 | izby na 1000 ludności | 1000,7 | 1009,8 | 1127,5 | 1149,9 | 1160,5 |
| | powierzchnia użytkowa mieszkań w m ² : | | | | | |
| 81 | na 1000 ludności..... | 18127 | 18320 | 21812 | 22336 | 22567 |
| 82 | przeciętna 1 mieszkania..... | 59,7 | 60,0 | 69,6 | 70,3 | 70,5 |
| | Mieszkania oddane do użytku: mieszkania: | | | | | |
| 83 | w tys. | 1,8 | 1,8 | 2,8 | 4,5 | 2,0 |
| 84 | na 1000 ludności..... | 1,4 | 1,4 | 2,1 | 3,5 | 1,5 |
| 85 | izby na 1000 ludności | 6,5 | 6,8 | 10,5 | 18,9 | 7,9 |
| | powierzchnia użytkowa mieszkań w m ² : | | | | | |
| 86 | na 1000 ludności..... | 143,8 | 151,9 | 250,8 | 456,5 | 179,7 |
| 87 | przeciętna 1 mieszkania..... | 102,2 | 108,3 | 118,1 | 131,6 | 117,1 |

EDUKACJA^b
EDUCATION^b

| | | | | | | |
|----|---|-------|-------|-------|------|-------------------|
| | Uczniowie w szkołach ^c (stan na początku roku szkolnego) w tys.: | | | | | |
| 88 | podstawowych | 111,1 | 107,0 | 102,8 | 98,0 | 93,6 |
| 89 | gimnazjach | 40,8 | 60,1 | 58,8 | 57,8 | 56,9 |
| 90 | specjalnych przysposabiających do pracy | 0,1 | 0,1 | 0,1 | 0,0 | 0,1 |
| 91 | zasadniczych zawodowych..... | 18,5 | 11,8 | 8,2 | 5,5 | 7,0 |
| 92 | liceach ogólnokształcących..... | 32,1 | 24,4 | 25,5 | 25,8 | 26,2 ^d |
| 93 | liceach profilowanych..... | x | x | 3,1 | 5,6 | 7,7 |
| 94 | technikach | 37,9 | 30,3 | 27,4 | 27,8 | 23,7 ^d |
| 95 | artystycznych ogólnokształcących ^e | 0,3 | 0,3 | 0,3 | 0,4 | 0,4 |
| 96 | policealnych..... | 4,3 | 4,1 | 4,3 | 4,4 | 5,0 |

a Patrz uwagi ogólne, ust. 1 na str. 24. b Patrz uwagi ogólne ust. 1 i 2 na str. 26 oraz 27. c Bez szkół dla dorosłych, z wyjątkiem szkół wchodzących w skład średnich szkół zawodowych). f g Ponadto szkół artystycznych realizujących wyłącznie kształcenie artystyczne: f - 0,1 tys., g - 0,2 tys.

a See general notes, item 1 on page 24. b See general notes item 1 and 2 on page 26 and 27. c Excluding schools for adults, except for secondary (post-primary) schools. f g Furthermore art schools giving only artistic education: f - 0,1 thous., g - 0,2 thous. pupils.

| 2005 | 2006 | 2007 | 2008 | 2009 | SPECIFICATION | No. |
|-------------------|--------|--------|--------|--------|--|-----|
| MIESZKANIA | | | | | | |
| DWELLINGS | | | | | | |
| | | | | | <i>Dwellings stocks^a</i> | |
| | | | | | <i>(as of 31 XII):</i> | |
| | | | | | <i>dwellings:</i> | |
| 414,5 | 415,8 | 417,6 | 420,2 | 422,0 | <i>in thous.</i> | 78 |
| 322,5 | 324,9 | 327,4 | 330,1 | 332,3 | <i>per 1000 population</i> | 79 |
| 1176,0 | 1180,8 | 1192,2 | 1205,4 | 1215,0 | <i>rooms per 1000 population</i> | 80 |
| | | | | | <i>usable floor space of dwellings</i> | |
| | | | | | <i>in m²:</i> | |
| 22777 | 22997 | 23237 | 23528 | 23743 | <i>per 1000 population</i> | 81 |
| 70,6 | 70,8 | 71,0 | 71,3 | 71,5 | <i>average per dwelling</i> | 82 |
| | | | | | <i>Dwellings completed:</i> | |
| | | | | | <i>dwellings:</i> | |
| 2,1 | 1,6 | 2,3 | 2,7 | 1,9 | <i>in thous.</i> | 83 |
| 1,6 | 1,3 | 1,8 | 2,1 | 1,5 | <i>per 1000 population</i> | 84 |
| 7,7 | 6,7 | 9,2 | 10,8 | 7,2 | <i>Rooms per 1000 population</i> | 85 |
| | | | | | <i>Usable floor space of dwellings</i> | |
| | | | | | <i>in m²:</i> | |
| 172,2 | 150,1 | 204,1 | 243,5 | 168,7 | <i>per 1000 population</i> | 86 |
| 104,4 | 119,2 | 114,4 | 116,3 | 113,3 | <i>average per dwelling</i> | 87 |

I WYCHOWANIE

| | | | | | | |
|-------------------|-------------------|-------------------|-------------------|-------------------|---|----|
| | | | | | <i>Pupils and students in schools^c</i> | |
| | | | | | <i>(as of beginning of the school</i> | |
| | | | | | <i>year) in thous.:</i> | |
| 89,0 | 84,1 | 79,6 | 76,4 | 73,8 | <i>primary</i> | 88 |
| 55,6 | 53,5 | 50,8 | 48,1 | 45,6 | <i>lower secondary</i> | 89 |
| | | | | | | 90 |
| 0,2 | 0,3 | 0,3 | 0,4 | 0,4 | <i>special job-training</i> | |
| 6,7 | 7,0 | 7,2 | 7,6 | 7,6 | <i>basic vocational</i> | 91 |
| 25,7 ^d | 25,6 ^d | 24,9 ^d | 24,2 ^d | 23,5 ^d | <i>general secondary</i> | 92 |
| 6,5 | 4,8 | 2,8 | 1,4 | 0,8 | <i>specialized secondary</i> | 93 |
| 22,2 ^d | 22,5 ^d | 23,5 ^d | 23,9 ^d | 23,5 ^d | <i>technical secondary</i> | 94 |
| | | | | | | 95 |
| 0,4 | 0,3 | 0,3 ^f | 0,3 ^f | 0,2 ^g | <i>general art schools^e</i> | |
| 6,7 | 8,7 | 8,9 | 10,8 | 9,0 | <i>post-secondary</i> | 96 |

policealnych. ^d Łącznie z uzupełniającymi. ^e Dające uprawnienia zawodowe (do roku szkolnego 2002/2003 zaliczane do ponadpodstawo-
uczniów.

post-secondary schools. ^d Including supplementary. ^e Leading to professional certification; until 2002/03 school year rate to vocational

I. WAŻNIEJSZE DANE O WOJEWÓDZTWIE (cd.)
MAJOR DATA ON THE VOIVODSHIP (cont.)

| Lp. | WYSZCZEGÓLNIENIE | 2000 | 2001 | 2002 | 2003 | 2004 |
|--------------------------------|--|------------------|------|------|------|------|
| EDUKACJA ^a | | | | | | |
| EDUCATION ^a (cont.) | | | | | | |
| | Absolwenci ^b szkół w tys.: | | | | | |
| 97 | podstawowych | 19,4 | 18,9 | 18,5 | 18,4 | 17,5 |
| 98 | gimnazjów | x | 20,2 | 19,4 | 19,2 | 18,6 |
| 99 | specjalnych przysposabiających do pracy | 0,0 | 0,0 | 0,0 | 0,0 | 0,0 |
| 100 | zasadniczych zawodowych | 6,0 ^c | 5,6 | 5,2 | 0,6 | 2,2 |
| 101 | liceów ogólnokształcących | 7,2 | 7,7 | 7,9 | 8,0 | 8,7 |
| 102 | liceów profilowanych | x | x | x | x | 2,7 |
| 103 | techników | 8,0 ^c | 8,5 | 5,4 | 8,7 | 6,9 |
| 104 | artystycznych ogólnokształcących ^e | 0,0 | 0,0 | 0,1 | 0,1 | 0,1 |
| 105 | policealnych | 1,8 | 1,5 | 1,6 | 1,7 | 1,6 |
| 106 | Absolwenci szkół ponadgimnazjalnych i ponad- podstawowych ^f na 1000 ludności | 16,4 | 16,9 | 14,4 | 13,5 | 16,0 |
| 107 | Studenci szkół wyższych ^g (stan w dniu 30 XI) w tys. | 53,9 | 62,9 | 65,1 | 65,4 | 65,1 |
| 108 | Absolwenci szkół wyższych ^{gh} w tys. | 9,5 | 14,4 | 14,3 | 16,9 | 16,6 |
| 109 | Uczniowie szkół dla dorosłych (stan na początku roku szkol- nego) w tys. | 14,6 | 14,8 | 14,4 | 14,2 | 11,4 |
| 110 | Absolwenci szkół dla dorosłych w tys. | 3,7 ^c | 4,3 | 4,1 | 4,4 | 4,0 |
| | Wychowanie przedszkolne (stan na początku roku szkolnego): | | | | | |
| 111 | miejsca w przedszkolach w tys. | 18,2 | 17,5 | 17,4 | 16,8 | 16,5 |
| | dzieci w tys.: | | | | | |
| | w tym: | | | | | |
| 112 | w przedszkolach | 18,2 | 17,0 | 16,6 | 16,1 | 15,7 |
| 113 | w oddziałach przedszkolnych przy szkołach podstawowych | 8,4 | 8,0 | 8,1 | 7,9 | 7,7 |
| 114 | Dzieci w przedszkolach (stan na początku roku szkolnego) na 1000 dzieci w wieku 3—6 lat..... | 300 | 295 | 300 | 311 | 310 |

a Patrz uwagi ogólne 1 i 2 na str. 26 oraz 27. b Bez szkół dla dorosłych, z wyjątkiem szkół policealnych. c W szkolnictwie zawodowym ponadpodstawowych średnich szkół zawodowych). f Bez szkół dla dorosłych. g Łącznie z filiami, wydziałami zamiejscowymi i punktami h W roku akademickim 2000/01 – z roku kalendarzowego.

a See general notes item 1 and 2 on page 26 and 27. b Excluding schools for adults, excluding post-secondary schools. school year rate to upper secondary (post-primary) vocational schools. f Excluding schools for adults. g Including sections, branch Administration; excluding foreigners. h In 2000/01 school year – the calendar year.

| 2005 | 2006 | 2007 | 2008 | 2009 | SPECIFICATION | No. |
|---------------------|------------------|------------------|------------------|------|---|-----|
| I WYCHOWANIE (dok.) | | | | | | |
| 16,7 | 16,8 | 15,3 | 14,0 | . | Graduates ^b in schools in thous.: | |
| 18,5 | 18,7 | 17,5 | 16,5 | . | primary | 97 |
| | | | | . | lower secondary | 98 |
| 0,0 | 0,0 | 0,0 | 0,1 | . | special job-training | 99 |
| 2,2 | 2,1 | 2,0 | 2,3 | . | basic vocational | 100 |
| 8,2 ^d | 8,4 ^d | 8,2 ^d | 8,1 ^d | . | general secondary | 101 |
| 2,4 | 2,0 | 1,5 | 0,8 | . | specialized secondary | 102 |
| 4,8 | 4,4 ^d | 4,5 ^d | 4,7 ^d | . | technical secondary | 103 |
| | | | | . | | 104 |
| 0,1 | 0,1 | 0,1 | 0,1 | . | general art ^e | |
| 2,0 | 2,3 | 2,8 | 2,6 | . | post-secondary | 105 |
| | | | | . | Graduates of upper secondary and upper secondary ((post-primary) ^f schools per 1000 population | 106 |
| 13,7 | 13,3 | 12,8 | 12,6 | . | | |
| | | | | . | Students of higher education institutions ^g (as of 30 XI) in thous. | 107 |
| 64,0 | 60,9 | 56,7 | 54,5 | 53,0 | | |
| 15,5 | 15,5 | 14,0 | 13,5 | . | Graduates higher education institutions ^{gh} in thous. | 108 |
| | | | | . | Students of schools for adults (as of beginning of the school year) in thous. | 109 |
| 10,0 | 8,7 | 8,3 | 8,8 | 8,2 | | |
| 4,3 | 1,8 | 2,3 | 2,2 | . | Graduates of schools for adults in thous. | 110 |
| | | | | . | Pre-primary education (as of beginning of the school year): places in nursery schools in thous. | 111 |
| 16,3 | 16,5 | 16,9 | 17,3 | 18,1 | children in thous.: | |
| | | | | | of which: | |
| 15,7 | 16,4 | 17,1 | 17,7 | 18,3 | in nursery schools | 112 |
| | | | | | in pre-primary sections in primary schools | 113 |
| 7,4 | 7,5 | 6,9 | 7,3 | 7,8 | Children in nursery schools (as of beginning of the school year) per 1000 children aged 3—6 | 114 |
| 322 | 346 | 368 | 389 | 406 | | |

– bez eksternów. ^d Łącznie z uzupełniającymi. ^e Dające uprawnienia zawodowe (do roku szkolnego 2002/2003 zaliczane do konsultacyjnych, bez szkół resortu obrony narodowej oraz resortu spraw wewnętrznych i administracji; bez cudzoziemców.

^c In vocational schools – excluding extramural students. ^d Including supplementary. ^e Leading to professional certification (until 2002/0 departments and consultative units, excluding academies of the Ministry of National Defence and the Ministry of the Interior and

I. **WAŻNIEJSZE DANE O WOJEWÓDZTWIE (cd.)**
MAJOR DATA ON THE VOIVODSHIP (cont.)

| Lp. | WYSZCZEGÓLNIENIE | 2000 | 2001 | 2002 | 2003 | 2004 |
|--------------------------------|---|--------|--------|--------|--------|--------|
| OCHRONA ZDROWIA HEALTH CARE | | | | | | |
| | Pracownicy medyczni ^{ab} (stan w dniu 31 XII): | | | | | |
| 115 | lekarze | 2685 | 2677 | 2678 | 2646 | 2618 |
| 116 | lekarze dentyści | 387 | 383 | 390 | 319 | 364 |
| 117 | pielęgniarki ^c | 6952 | 6809 | 6699 | 6447 | 6270 |
| 118 | Łóżka w szpitalach ogólnych ^d (stan w dniu 31 XII) na 10 tys. ludności | 46,7 | 45,7 | 46,2 | 46,4 | 45,8 |
| 119 | Leczeni w szpitalach ogólnych na 10 tys. ludności | 1507,0 | 1610,1 | 1721,3 | 1752,8 | 1815,0 |
| 120 | Zakłady opieki zdrowotnej (stan w dniu 31 XII) | 342 | 342 | 330 | 387 | 396 |
| 121 | Apteki ^e (stan w dniu 31 XII) | 297 | 293 | 310 | 329 | 353 |
| 122 | Liczba ludności na 1 aptekę | 4386 | 4435 | 4180 | 3926 | 3651 |
| | Porady udzielone w zakresie ambulatoryjnej opie- ki zdrowotnej na 1 mieszkańca: | | | | | |
| 123 | lekarskie | 5,5 | 5,6 | 5,7 | 5,6 | 5,7 |
| 124 | stomatologiczne | 0,6 | 0,7 | 0,7 | 0,7 | 0,7 |
| 125 | Dzieci w żłobkach ^f (stan w dniu 31 XII) na 1000 dzieci w wieku do lat 3 | 11,7 | 8,6 | 7,8 | 7,7 | 7,5 |
| KULTURA. CULTURE. | | | | | | |
| 126 | Biblioteki publiczne (łącznie z filiami; stan w dniu 31 XII) | 318 | 307 | 304 | 304 | 304 |
| 127 | Księgozbiór bibliotek publicznych (stan w dniu 31 XII) na 1000 ludności w wol. | 3442 | 3392 | 3391 | 3394 | 3394 |
| 128 | Czytelnicy bibliotek publicznych na 1000 ludności | 170 | 169 | 171 | 170 | 168 |
| | Wypożyczenia księgozbioru z bibliotek publicznych w wol.: | | | | | |
| 129 | na 1000 ludności | 3188 | 3137 | 3182 | 3160 | 3108 |
| 130 | na 1 czytelnika | 18,7 | 18,6 | 18,6 | 18,5 | 18,5 |

a Od 2001 r. łącznie z indywidualnymi praktykami lekarskimi i pielęgniarskimi zarejestrowanymi w Izbach Lekarskich i Izbach Społeczna, jednostka administracji państwowej lub samorządu terytorialnego albo NFZ. b łącznie z lekarzami i pielęgniarkami odbywającymi i inkubatorami) dla noworodków w oddziałach neonatologicznych. e Bez aptek w stacjonarnych zakładach.

a Since 2001 including individual medical practices and nurses registered at Chamber of Physicians; since 2005 working directly with National Health Fund. b Including interns. c Including nurses with completed tertiary education and masters of nursing. d Since 2008

| 2005 | 2006 | 2007 | 2008 | 2009 | SPECIFICATION | No. |
|------|------|------|------|------|---------------|-----|
|------|------|------|------|------|---------------|-----|

I OPIEKA SPOŁECZNA
AND SOCIAL WELFARE

| | | | | | | |
|--------|--------|--------|--------|--------|---|-----|
| | | | | | <i>Medical personnel^{ab}</i> <i>(as of 31 XII):</i> | |
| 2559 | 2597 | 2615 | 2603 | 2644 | <i>doctors</i> | 115 |
| 312 | 348 | 344 | 353 | 377 | <i>dentists</i> | 116 |
| 6385 | 6438 | 6486 | 6503 | 6721 | <i>nurses^c</i> | 117 |
| | | | | | <i>Beds in general hospitals^d</i> <i>(as of 31 XII)</i> | 118 |
| 45,0 | 44,8 | 44,4 | 49,0 | 49,7 | <i>per 10 thous. population</i> | |
| | | | | | <i>In-patients in general hospitals</i> | 119 |
| 1884,5 | 1903,2 | 1933,2 | 2100,3 | 2037,4 | <i>per 10 thous. population</i> | |
| | | | | | <i>Health care institutions</i> <i>(as of 31 XII)</i> | 120 |
| 449 | 438 | 515 | 473 | 475 | <i>Pharmacies^e</i> <i>(as of 31 XII)</i> | 121 |
| 331 | 386 | 402 | 393 | 396 | <i>Population</i> <i>per 1 pharmacy</i> | 122 |
| 3882 | 3316 | 3173 | 3239 | 3207 | <i>Consultations provided within the</i> <i>scope of out-patient health care</i> <i>per capita:</i> | |
| 6,0 | 5,7 | 6,2 | 6,7 | 6,5 | <i>doctors</i> | 123 |
| 0,7 | 0,6 | 0,6 | 0,7 | 0,8 | <i>dentists</i> | 124 |
| | | | | | <i>Children in nurseries^f</i> <i>(as of 31 XII) per 1000 children</i> <i>up to age 3</i> | 125 |
| 9,1 | 10,4 | 11,1 | 11,4 | 10,5 | | |

TURYSTYKA
TOURISM

| | | | | | | |
|------|------|------|------|------|--|-----|
| | | | | | <i>Public libraries</i> <i>(including branches;</i> <i>as of 31 XII)</i> | 126 |
| 300 | 297 | 298 | 296 | 296 | <i>Public library collections</i> <i>(as of 31 XII)</i> | 127 |
| 3435 | 3456 | 3500 | 3512 | 3510 | <i>per 1000 population in vol.</i> | |
| 165 | 155 | 147 | 141 | 140 | <i>Public library borrowers</i> <i>per 1000 population</i> | 128 |
| | | | | | <i>Public library loans</i> <i>in vol.:</i> | |
| 2964 | 2827 | 2730 | 2542 | 2632 | <i>per 1000 population</i> | 129 |
| 18,0 | 18,2 | 18,5 | 18,0 | 18,8 | <i>per borrower</i> | 130 |

Pielęgniarskich; od 2005 r. pracujący bezpośrednio z pacjentem, tj. bez osób, dla których głównym miejscem pracy jest uczelnia, opieka staż. ^c Łącznie z pielęgniarkami z wyższym wykształceniem oraz z magistrami pielęgniarstwa. ^d Od 2008 r. łącznie z miejscami (łózkami opieki zdrowotnej). ^f Łącznie z oddziałami żłobkowymi.

^a patient, i.e. excluding persons for whom the primary workplace is university, units of state or local self-government administration and including places (beds and incubators) for new-borns. ^e Excluding pharmacies in in-patient health care facilities. ^f Including nursery wards.

I. **WAŻNIEJSZE DANE O WOJEWÓDZTWIE (cd.)**
MAJOR DATA ON THE VOIVODSHIP (cont.)

| Lp. | WYSZCZEGÓLNIENIE | 2000 | 2001 | 2002 | 2003 | 2004 |
|---|---|-------|-------|--------------------|-------|-------|
| KULTURA. CULTURE. | | | | | | |
| 131 | Miejsca w teatrach i instytucjach muzycznych (stan w dniu 31 XII) na 1000 ludności..... | 0,9 | 0,9 | 0,9 | 0,9 | 0,9 |
| 132 | Widzowie i słuchacze w teatrach, instytucjach muzycznych i przedsiębiorstwach estradowych na 1000 ludności..... | 214 | 214 | 205 | 202 | 266 |
| 133 | Muzea (stan w dniu 31 XII)..... | 20 | 20 | 21 | 22 | 22 |
| 134 | Zwiedzający muzea i wystawy na 1000 ludności..... | 303 | 262 | 252 | 320 | 292 |
| 135 | Kina stałe (stan w dniu 31 XII)..... | 24 | 24 | 23 | 22 | 17 |
| 136 | Miejsca na widowni w kinach stałych (stan w dniu 31 XII) na 1000 ludności..... | 5,5 | 5,7 | 5,6 | 6,4 | 5,0 |
| 137 | Widzowie w kinach stałych na 1000 ludności..... | 259 | 380 | 327 | 285 | 500 |
| Abonenci (stan w dniu 31 XII) na 1000 ludności: | | | | | | |
| 138 | radiowi | 225 | 226 | 231 | 234 | 225 |
| 139 | televizyjni | 215 | 217 | 223 | 226 | 217 |
| 140 | Turystyczne obiekty zbiorowego zakwaterowania (stan w dniu 31 VII)..... | 162 | 153 | 163 | 131 | 124 |
| 141 | w tym hotele | 18 | 21 | 26 | 28 | 29 |
| 142 | Miejsca noclegowe (stan w dniu 31 VII) na 10 tys. ludności..... | 75,6 | 72,2 | 74,9 | 65,6 | 64,4 |
| 143 | Korzystający z noclegów na 1000 ludności..... | 202,9 | 218,5 | 225,0 | 225,6 | 234,9 |
| ROLNICTWO AGRICULTURE | | | | | | |
| 144 | Użytki rolne ^a (stan w czerwcu) w tys. ha | 710,3 | 709,6 | 650,2 ^b | 653,7 | 653,0 |
| w tym grunty orne: | | | | | | |
| 145 | w tys. hektarów | 548,4 | 548,0 | 491,6 ^b | 494,2 | 493,8 |
| 146 | w % powierzchni ogólnej..... | 46,9 | 46,9 | 42,1 | 42,3 | 42,2 |

a Według granic administracyjnych; bez gruntów nie stanowiących gospodarstw rolnych. b Dane Powszechnego Spisu Rolnego według
 a By administrative borders; excluding non-farm land. b Data of the Agricultural Census as of 20 V.

| 2005 | 2006 | 2007 | 2008 | 2009 | SPECIFICATION | No. |
|-----------------------------|-------|-------|-------|-------|--|-----|
| TURYSTYKA (dok.) | | | | | | |
| TOURISM (cont.) | | | | | | |
| | | | | | Seats in theatres, music institutions and enter- tainment enterprises (as of 31 XII) per 1000 population | 131 |
| 1,0 | 1,0 | 1,0 | 1,0 | 1,0 | | |
| | | | | | Audience in theatres and music institutions per 1000 population | 132 |
| 241 | 254 | 228 | 242 | 240 | | |
| | | | | | Museums (as of 31 XII) | 133 |
| 22 | 22 | 24 | 27 | 24 | | |
| | | | | | Museum and exhibition visitors per 1000 population | 134 |
| 419 | 361 | 466 | 542 | 661 | | |
| | | | | | Fixed cinemas (as of 31 XII) | 135 |
| 14 | 12 | 10 | 11 | 11 | | |
| | | | | | Seats in fixed cinemas (as of 31 XII) per 1000 population | 136 |
| 4,5 | 4,2 | 3,7 | 4,0 | 4,2 | | |
| | | | | | Audience in fixed cinemas per 1000 population | 137 |
| 351 | 466 | 440 | 455 | 524 | | |
| | | | | | Subscribers (as of 31 XII) per 1000 population: | |
| | | | | | radio | 138 |
| 216 | 185 | 175 | 161 | 152 | | |
| | | | | | television | 139 |
| 207 | 179 | 169 | 155 | 147 | | |
| | | | | | Collective tourist accommodation establishments (as of 31 VII) | 140 |
| 119 | 111 | 129 | 123 | 143 | | |
| | | | | | of which hotels | 141 |
| 31 | 36 | 43 | 41 | 52 | | |
| | | | | | Number of beds (as of 31 VII) per 10 thous. population | 142 |
| 64,8 | 61,3 | 77,0 | 74,5 | 86,1 | | |
| | | | | | Tourists accommodated per 1000 population | 143 |
| 229,8 | 261,0 | 306,5 | 277,9 | 302,0 | | |
| I LEŚNICTWO AND FORESTRY | | | | | | |
| | | | | | Agricultural land ^a (as of June) in thous. ha | 144 |
| 574,8 | 584,8 | 614,1 | 596,0 | 596,6 | | |
| | | | | | of which arable land: in thous. hectares | 145 |
| 423,4 | 440,4 | 409,3 | 417,2 | 407,0 | | |
| | | | | | in % of total area | 146 |
| 36,2 | 37,6 | 35,0 | 35,6 | 34,8 | | |

stanu w dniu 20 V.

I. WAŻNIEJSZE DANE O WOJEWÓDZTWIE (cd.)
 MAJOR DATA ON THE VOIVODSHIP (cont.)

| Lp. | WYSZCZEGÓLNIENIE | 2000 | 2001 | 2002 | 2003 | 2004 |
|--------------------------|--|--------|-------|--------------------|-------|-------|
| ROLNICTWO AGRICULTURE | | | | | | |
| 147 | Powierzchnia zasiewów (stan w czerwcu) w tys. ha | 485,8 | 485,9 | 377,7 ^a | 391,6 | 393,4 |
| | w tym w %: | | | | | |
| 148 | zboża podstawowe (łącznie z mieszankami zbożowymi) | 64,1 | 63,6 | 71,0 | 69,8 | 70,1 |
| 149 | w tym: pszenica | 20,4 | 19,8 | 22,0 | 21,3 | 20,8 |
| 150 | żyto | 15,2 | 14,9 | 13,5 | 11,5 | 11,7 |
| 151 | ziemniaki | 15,1 | 15,1 | 12,1 | 11,4 | 11,3 |
| 152 | buraki cukrowe | 2,3 | 2,4 | 2,6 | 2,6 | 2,6 |
| | Zbiory w tys. t: | | | | | |
| 153 | zboża podstawowe (łącznie z mieszankami zbożowymi) | 685,5 | 736,3 | 735,4 | 697,1 | 773,8 |
| 154 | w tym: pszenica | 255,4 | 262,5 | 259,9 | 235,1 | 260,7 |
| 155 | żyto | 134,7 | 147,3 | 120,1 | 91,4 | 106,1 |
| 156 | ziemniaki | 1283,7 | 992,5 | 771,4 | 762,0 | 774,7 |
| 157 | buraki cukrowe | 412,9 | 306,7 | 421,6 | 407,2 | 441,6 |
| | Plony z 1 ha w dt: | | | | | |
| 158 | zboża podstawowe (łącznie z mieszankami zbożowymi) | 22,0 | 23,8 | 27,4 | 25,5 | 28,1 |
| 159 | w tym: pszenica | 25,7 | 27,3 | 31,3 | 28,2 | 31,8 |
| 160 | żyto | 18,2 | 20,3 | 23,6 | 20,3 | 23,0 |
| 161 | ziemniaki | 175 | 135 | 168 | 170 | 175 |
| 162 | buraki cukrowe | 378 | 267 | 436 | 396 | 439 |
| | Zwierzęta gospodarskie: | | | | | |
| | bydło (stan w czerwcu): | | | | | |
| 163 | w tys. szt. | 259,1 | 248,2 | 203,7 ^a | 206,5 | 198,4 |
| 164 | na 100 ha użytków rolnych ^b w szt. | 36,5 | 34,0 | 32,4 ^a | 32,6 | 31,3 |
| | trzoda chlewna (stan w końcu lipca): | | | | | |
| 165 | w tys. szt. | 402,6 | 387,4 | 483,9 ^a | 398,3 | 392,7 |
| 166 | na 100 ha użytków rolnych ^b w szt. | 56,7 | 53,0 | 76,9 ^a | 62,8 | 62,0 |

a Dane Powszechnego Spisu Rolnego według stanu w dniu 20 V. b Do przeliczeń przyjęto użytki rolne według siedziby użytkownika
 a Data of the Agricultural Census as of 20 V. b Calculations are based on agricultural land by official residence of the land user

| 2005 | 2006 | 2007 | 2008 | 2009 | SPECIFICATION | No. |
|----------------------|-------|-------|-------|-------|--|-----|
| I LEŚNICTWO (cd.) | | | | | | |
| AND FORESTRY (cont.) | | | | | | |
| | | | | | Sown area (as of June) in thous. ha | 147 |
| 377,1 | 391,6 | 392,0 | 392,6 | 374,4 | | |
| | | | | | of which in %: | |
| | | | | | basic cereals (including cereal mixed) | 148 |
| 71,4 | 70,0 | 71,6 | 73,2 | 72,7 | | |
| 19,4 | 18,9 | 17,9 | 18,4 | 20,6 | of which: wheat | 149 |
| 10,4 | 9,6 | 9,3 | 9,8 | 8,9 | rye | 150 |
| 8,0 | 7,7 | 7,6 | 7,7 | 6,9 | potatoes | 151 |
| 2,4 | 2,2 | 1,9 | 1,5 | 1,6 | sugar beets | 152 |
| | | | | | Crop production in thous. t: | |
| | | | | | | 153 |
| | | | | | basic cereals (including cereal mixed) | |
| 729,6 | 546,7 | 790,2 | 889,6 | 776,1 | | |
| 219,2 | 161,8 | 224,9 | 258,7 | 253,1 | of which: wheat | 154 |
| 89,4 | 61,5 | 85,2 | 93,6 | 76,9 | rye | 155 |
| 515,3 | 451,4 | 520,7 | 544,3 | 446,2 | potatoes | 156 |
| 383,5 | 355,7 | 366,8 | 239,6 | 276,1 | sugar beets | 157 |
| | | | | | Yields per 1 ha in dt: | |
| | | | | | | 158 |
| | | | | | basic cereals (including cereal mixed) | |
| 27,1 | 19,9 | 28,2 | 31,0 | 28,5 | | |
| 30,0 | 21,9 | 32,0 | 35,7 | 32,8 | of which: wheat | 159 |
| 22,7 | 16,4 | 23,4 | 24,3 | 23,1 | rye | 160 |
| 170 | 150 | 176 | 181 | 173 | potatoes | 161 |
| 417 | 407 | 506 | 419 | 475 | sugar beets | 162 |
| | | | | | Livestock: | |
| | | | | | cattle (as of June): | |
| 193,3 | 194,8 | 188,9 | 178,8 | 171,6 | in thous. heads | 163 |
| 34,7 | 34,4 | 31,8 | 31,0 | 29,7 | per 100 ha of agricultural land ^b in heads | 164 |
| | | | | | pigs (end of July): | |
| 454,2 | 488,9 | 504,9 | 420,2 | 389,3 | in thous. heads | 165 |
| 81,6 | 86,3 | 84,9 | 72,8 | 67,3 | per 100 ha of agricultural land ^b in heads | 166 |

gospodarstwa bez gruntów nie stanowiących gospodarstw rolnych.
excluding non-farm land.

I. WAŻNIEJSZE DANE O WOJEWÓDZTWIE (cd.)
MAJOR DATA ON THE VOIVODSHIP (cont.)

| Lp. | WYSZCZEGÓLNIENIE | 2000 | 2001 | 2002 | 2003 | 2004 |
|--------------------------|--|-------|-------|-------------------|-------|-------|
| ROLNICTWO AGRICULTURE | | | | | | |
| 167 | Produkcja na 1 ha użytków rolnych ^a : żywna rzeźnego w przeliczeniu na mięso (łącznie z tłuszczami i podrobami) ^b w kg | 100,6 | 99,6 | 123,7 | 153,9 | 159,0 |
| 168 | mleka krowiego w l | 746,5 | 698,6 | 709,8 | 726,2 | 683,2 |
| 169 | Skup produktów rolnych na 1 ha użytków rolnych ^a : ziarno zbóż podstawowych (łącznie z mieszankami zbożowymi) w kg | 51,5 | 40,0 | 115,1 | 64,3 | 57,4 |
| 170 | ziemniaki w kg | 7,7 | 3,7 | 5,7 | 4,7 | 9,1 |
| 171 | buraki cukrowe w kg | 581,9 | 432,6 | 670,0 | 642,5 | 697,0 |
| 172 | żywiec rzeźny w przeliczeniu na mięso (łącznie z tłuszczami) ^c w kg | 36,3 | 46,6 | 68,1 | 92,3 | 99,6 |
| 173 | mleko krowie w l | 250,1 | 244,4 | 264,4 | 271,0 | 272,5 |
| 174 | Zużycie nawozów w przeliczeniu na czysty składnik na 1 ha użytków rolnych ^{ad} w kg: mineralnych lub chemicznych (łącznie z wieloskładnikowymi)..... | 66,8 | 67,4 | 72,9 | 69,6 | 73,0 |
| 175 | wapniowych | 37,2 | 46,0 | 70,7 | 66,8 | 59,4 |
| 176 | Ciągniki rolnicze (stan w czerwcu) ^e na 100 ha użytków rolnych ^a w szt. | 9,5 | 9,5 | 11,8 ^f | 11,7 | 11,7 |
| 177 | Powierzchnia gruntów leśnych (stan w dniu 31 XII) w tys. ha | 320,4 | 320,7 | 321,8 | 325,0 | 328,1 |

a Do przeliczeń przyjęto użytki rolne według siedziby użytkownika gospodarstwa bez gruntów nie stanowiących gospodarstw c Wołowe, cielęce, wieprzowe, baranie, końskie i drobiowe; w wadze poubojowej ciepłej. d W roku gospodarczym. e Do 2004 r. – stan

a Calculations are based on agricultural land by official residence of the land user excluding non-farm land. b Beef, veal, pork, mutton, in post-slaughter warm weight. d In farming year. e Until 2004 – as of 31 XII. f Data of the Agricultural Census as of 20 V.

| 2005 | 2006 | 2007 | 2008 | 2009 | SPECIFICATION | No. |
|---|-------|-------|-------|-------|---|-----|
| I LEŚNICTWO (cd.) AND FORESTRY (cont.) | | | | | | |
| 172,2 | 185,2 | 177,9 | 174,1 | 181,9 | Production per 1 ha of agricultural land ^a : animals for slaughter in terms of meat (including fats) ^b in kg | 167 |
| 667,4 | 623,2 | 596,6 | 612,8 | 618,7 | cows' milk in l | 168 |
| Procurement of agricultural products per 1 ha of agricultural land ^a : | | | | | | |
| 56,9 | 50,1 | 56,0 | 72,7 | 142,1 | basic cereal grains (including cereal mixed) in kg | 169 |
| 2,7 | 1,8 | 3,1 | 2,6 | 3,2 | potatoes in kg | 170 |
| 689,1 | 627,6 | 616,8 | 415,1 | 477,4 | sugar beets in kg | 171 |
| animals for slaughter in terms of meat (including fats) ^c in kg | | | | | | |
| 100,5 | 112,3 | 104,8 | 108,5 | 123,6 | | 172 |
| 328,3 | 310,0 | 280,0 | 297,2 | 292,5 | cows' milk in l | 173 |
| Consumption of fertilizers in terms of pure ingredient per 1 ha of agricultural land ^{ad} in kg: | | | | | | |
| 84,2 | 109,8 | 104,3 | 105,7 | 83,1 | mineral or chemical (including mixed fertilizers) | 174 |
| 82,1 | 19,6 | 9,7 | 9,9 | 4,8 | lime | 175 |
| Agricultural tractors (as of June) ^e per 100 ha of agricultural land ^a in units | | | | | | |
| 14,2 | . | 14,3 | 14,7 | 14,7 | | 176 |
| Forest land (as of 31 XII) in thous. ha | | | | | | |
| 329,5 | 330,2 | 331,7 | 333,0 | 332,9 | | 177 |

rolnych. ^b Wołowe, cielęce, wieprzowe, baranie, końskie, drobiowe, kozie, królicze i dziczyzna; w wadze poubojowej ciepłej. w dniu 31 XII ^f Dane Powszechnego Spisu Rolnego według stanu w dniu 20 V.

horseflesh, poultry, goat, rabbit and venison; in post-slaughter warm weight. ^c Beef, veal, pork, mutton, horseflesh and poultry;

I. **WAŻNIEJSZE DANE O WOJEWÓDZTWIE (cd.)**
MAJOR DATA ON THE VOIVODSHIP (cont.)

| Lp. | WYSZCZEGÓLNIENIE | 2000 | 2001 | 2002 | 2003 | 2004 |
|-------------------------------------|---|-------|-------|-------|-------|-------|
| ROLNICTWO AGRICULTURE | | | | | | |
| 178 | Powierzchnia lasów (stan w dniu 31 XII): w tys. hektarów | 314,4 | 314,6 | 315,6 | 318,8 | 321,9 |
| 179 | na 1 mieszkańca w ha | 0,2 | 0,2 | 0,2 | 0,2 | 0,2 |
| 180 | Lesistość (stan w dniu 31 XII) w % | 26,9 | 26,9 | 27,0 | 27,3 | 27,5 |
| 181 | Pozyskanie drewna (grubizny) na 100 ha powierzchni lasów w m ³ | 232,8 | 220,2 | 231,1 | 257,9 | 279,8 |
| PRZEMYSŁ INDUSTRY | | | | | | |
| 182 | Produkcja sprzedana przemysłu: w mln zł (ceny bieżące) | . | . | . | . | . |
| 183 | 2005 = 100 (ceny stałe) | . | . | . | . | . |
| 184 | na 1 zatrudnionego w zł (ceny bieżące) | . | . | . | . | . |
| 185 | na 1 mieszkańca w zł (ceny bieżące) | . | . | . | . | . |
| BUDOWNICTWO CONSTRUCTION | | | | | | |
| 186 | Sprzedż produkcji budowlano- -montażowej ^a (ceny bieżące): w mln zł | . | . | . | . | . |
| 187 | na 1 mieszkańca w zł | . | . | . | . | . |
| TRANSPORT. TRANSPORT. | | | | | | |
| 188 | Linie kolejowe eksploatowane normalnotorowe ^b : w km | 722 | 722 | 722 | 722 | 707 |
| 189 | na 100 km ² powierzchni ogólnej w km | 6,2 | 6,2 | 6,2 | 6,2 | 6,0 |

a Zrealizowanej przez podmioty budowlane — według miejsca wykonywania robót. b Łącznie z szerokotorowymi.
a Realized by construction units. b Including wide gauge.

| 2005 | 2006 | 2007 | 2008 | 2009 | SPECIFICATION | No. |
|--|---------|---------|---------|---------|---|-----|
| I LEŚNICTWO (dok.) AND FORESTRY (cont.) | | | | | | |
| 323,2 | 323,8 | 325,2 | 326,5 | 326,5 | Forest areas (as of 31 XII): in thous. hectare | 178 |
| 0,3 | 0,3 | 0,3 | 0,3 | 0,3 | per capita in ha | 179 |
| 27,6 | 27,7 | 27,8 | 27,9 | 27,9 | Forest cover (as of 31 XII) in % | 180 |
| 279,0 | 281,5 | 313,3 | 289,7 | 309,6 | Removals (timber) per 100 ha of forest areas in m ³ | 181 |
| 15785,1 | 17915,4 | 20904,3 | 22821,6 | 19991,5 | Sold production of industry: in mln zł (current prices) | 182 |
| 100,0 | 112,9 | 127,9 | 131,0 | 122,0 | 2005 = 100 (constant prices) | 183 |
| 227549 | 257124 | 280283 | 300102 | 283700 | per employee in zł (current prices) | 184 |
| 12271 | 13977 | 16364 | 17919 | 15726 | per capita in zł (current prices) | 185 |
| . | . | . | . | 4000,9 | Sales of construction and assem- bly production ^a (current prices): in mln zł | 186 |
| . | . | . | . | 3147 | per capita in zł | 187 |
| ŁĄCZNOŚĆ — stan w dniu 31 XII COMMUNICATIONS — as of 31 XII | | | | | | |
| 707 | 707 | 707 | 707 | 722 | Railway lines operated — standard gauge ^b : in km | 188 |
| 6,0 | 6,0 | 6,0 | 6,0 | 6,2 | per 100 km ² of total area in km | 189 |

I. **WAŻNIEJSZE DANE O WOJEWÓDZTWIE (cd.)**
MAJOR DATA ON THE VOIVODSHIP (cont.)

| Lp. | WYSZCZEGÓLNIENIE | 2000 | 2001 | 2002 | 2003 | 2004 |
|--------------------------|--|--------|--------|--------|--------|---------|
| TRANSPORT. TRANSPORT. | | | | | | |
| 190 | Drogi publiczne o twardej nawierzchni (miejskie i zamiejskie): w km | 11332 | 11183 | 11203 | 11701 | 12129 |
| 191 | na 100 km ² powierzchni ogólnej w km | 97,1 | 95,7 | 95,8 | 100,1 | 103,6 |
| 192 | Samochody osobowe zarejestrowane: w tys. szt. | 324 | 345 | 325 | 331 | 358 |
| 193 | na 1000 ludności..... | 249 | 265 | 251 | 256 | 278 |
| 194 | Placówki pocztowe: w liczbach bezwzględnych..... | 299 | 304 | 306 | 308 | 315 |
| 195 | na 10 tys. ludności | 2,3 | 2,3 | 2,4 | 2,4 | 2,4 |
| 196 | Telefoniczne łącza główne: w tys. | 289 | 294 | 308 | 320 | 329 |
| 197 | Na 1000 ludności | 218,6 | 222,5 | 237,9 | 248,1 | 255,3 |
| HANDEL TRADE | | | | | | |
| 198 | Sprzedaż detaliczna towarów (ceny bieżące): w mln zł..... | 7382,1 | 7671,0 | 7949,1 | 8553,5 | 10429,8 |
| 199 | na 1 mieszkańca w zł..... | 5663 | 5896 | 6127 | 6614 | 8084 |
| 200 | Sklepy ^a (stan w dniu 31 XII)..... | 14581 | 16111 | 16397 | 14641 | 13790 |
| 201 | Liczba ludności (stan w dniu 31 XII) na 1 sklep ^a | 89 | 81 | 79 | 88 | 93 |
| FINANSE PUBLIC | | | | | | |
| 202 | Budżety gmin^b Dochody: w mln zł..... | 1207,8 | 1296,0 | 1377,8 | 1481,7 | 1630,2 |
| 203 | na 1 mieszkańca w zł..... | 1109 | 1191 | 1270 | 1369 | 1509 |
| 204 | Wydutki: w mln zł..... | 1256,4 | 1333,3 | 1385,0 | 1479,7 | 1681,4 |
| 205 | na 1 mieszkańca w zł..... | 1153 | 1226 | 1276 | 1367 | 1557 |

^a Ze względu na zmianę metody badania sklepów i stacji paliw prezentowane dane za lata 2004-2009 r. nie są w pełni porównywalne
^a Due to change in the survey of shops and petrol stations methods data for 2004-2009 are not strictly comparable to those for previous

| 2005 | 2006 | 2007 | 2008 | 2009 | SPECIFICATION | No. |
|------|------|------|------|------|---------------|-----|
|------|------|------|------|------|---------------|-----|

ŁĄCZNOŚĆ — stan w dniu 31 XII (dok.)
COMMUNICATIONS — as of 31 XII (cont.)

| | | | | | | |
|-------|-------|-------|-------|-------|---|-----|
| | | | | | <i>Hard surface public roads (urban and non-urban):</i> | |
| 12084 | 12189 | 12360 | 12525 | 12974 | <i>in km</i> | 190 |
| 103,2 | 104,1 | 105,7 | 107,1 | 110,8 | <i>per 100 km² of total area in km</i> | 191 |
| | | | | | <i>Registered passenger cars:</i> | |
| 378 | 412 | 451 | 502 | 517 | <i>in thous. units</i> | 192 |
| 294 | 322 | 354 | 395 | 407 | <i>per 1000 population</i> | 193 |
| | | | | | <i>Post offices:</i> | |
| 312 | 314 | 313 | 311 | 309 | <i>in absolute numbers</i> | 194 |
| 2,4 | 2,5 | 2,5 | 2,4 | 2,4 | <i>per 10 thous. Population</i> | 195 |
| | | | | | <i>Fixed main line:</i> | |
| 316 | 303 | 279 | 257 | 235 | <i>in thous.</i> | 196 |
| 246,1 | 237,0 | 219 | 202 | 185 | <i>per 1000 population</i> | 197 |

| | | | | | | |
|--------|---------|---------|---------|---------|---------------------------------------|-----|
| | | | | | <i>Retail sales (current prices):</i> | |
| 9877,3 | 10242,7 | 11318,6 | 12693,9 | 12052,2 | <i>in mln zł</i> | 198 |
| 7678 | 7991 | 8860 | 9967 | 9481 | <i>per capita in zł</i> | 199 |
| | | | | | <i>Shops^a</i> | 200 |
| 11968 | 14279 | 13138 | 15106 | 14056 | <i>(as of 31 XII)</i> | |
| | | | | | <i>Population (as of 31 XII)</i> | 201 |
| 107 | 90 | 97 | 84 | 90 | <i>per shop^a</i> | |

PUBLICZNE
FINANCE

| | | | | | | |
|--------|--------|--------|--------|--------|--------------------------------------|-----|
| | | | | | <i>Budgets of gminas^b</i> | |
| | | | | | <i>Revenue:</i> | |
| 1837,6 | 2120,1 | 2209,5 | 2431,6 | 2674,0 | <i>in mln zł</i> | 202 |
| 1706 | 1974 | 2064 | 2277 | 2508 | <i>per capita in zł</i> | 203 |
| | | | | | <i>Expenditure:</i> | |
| 1825,0 | 2182,8 | 2174,5 | 2408,5 | 2918,5 | <i>in mln zł</i> | 204 |
| 1694 | 2032 | 2031 | 2255 | 2737 | <i>per capita in zł</i> | 205 |

z danymi za lata poprzednie. *b* Bez dochodów i wydatków gmin mających status miasta na prawach powiatu.
years. *b* Excluding revenue and expenditure of gminas which are cities with powiat status.

I. **WAŻNIEJSZE DANE O WOJEWÓDZTWIE (cd.)**
MAJOR DATA ON THE VOIVODSHIP (cont.)

| Lp. | WYSZCZEGÓLNIENIE | 2000 | 2001 | 2002 | 2003 | 2004 |
|-----------------------------|---|--------|--------|--------|--------|--------|
| FINANSE PUBLIC | | | | | | |
| | Budżety miast na prawach powiatu | | | | | |
| | Dochody: | | | | | |
| 206 | w mln zł..... | 388,8 | 422,8 | 421,1 | 414,7 | 446,4 |
| 207 | na 1 mieszkańca w zł..... | 1818 | 1982 | 1983 | 1965 | 2126 |
| | Wydunki: | | | | | |
| 208 | w mln zł..... | 414,0 | 425,6 | 429,5 | 397,7 | 438,5 |
| 209 | na 1 mieszkańca w zł..... | 1936 | 1995 | 2022 | 1884 | 2089 |
| | Budżety powiatów | | | | | |
| | Dochody: | | | | | |
| 210 | w mln zł..... | 556,9 | 635,2 | 555,1 | 508,8 | 566,5 |
| 211 | na 1 mieszkańca w zł..... | 511 | 584 | 512 | 470 | 524 |
| | Wydunki: | | | | | |
| 212 | w mln zł..... | 558,1 | 638,1 | 568,8 | 519,6 | 566,8 |
| 213 | na 1 mieszkańca w zł..... | 512 | 587 | 524 | 480 | 525 |
| | Budżet województwa | | | | | |
| | Dochody: | | | | | |
| 214 | w mln zł..... | 189,4 | 183,8 | 162,0 | 175,4 | 200,5 |
| 215 | na 1 mieszkańca w zł..... | 145 | 141 | 125 | 136 | 155 |
| | Wydunki: | | | | | |
| 216 | w mln zł..... | 189,0 | 198,6 | 162,1 | 172,6 | 179,9 |
| 217 | na 1 mieszkańca w zł..... | 145 | 153 | 125 | 134 | 139 |
| INWESTYCJE. INVESTMENTS. | | | | | | |
| | Nakłady inwestycyjne ^a (ceny bieżące): | | | | | |
| 218 | w mln zł..... | 2750,8 | 2288,2 | 2851,0 | 2567,2 | 2999,6 |
| 219 | na 1 mieszkańca w zł..... | 2110 | 1759 | 2197 | 1985 | 2325 |
| | Udział w nakładach inwestycyjnych (ceny bieżące) w %: | | | | | |
| | w tym: | | | | | |
| 220 | rolnictwa, leśnictwa, łowiectwa i rybactwa..... | . | . | . | . | . |
| 221 | przemysłu | . | . | . | . | . |
| 222 | budownictwa | . | . | . | . | . |

^a Od 2002 r. dane nieporównywalne z danymi za lata poprzednie – w związku z nowelizacją ustawy o rachunkowości (jednolity tekst

^a Since 2002 data are not comparable with data for previous years – due to amendment Act of Accounting (uniform text Journal of Laws

| 2005 | 2006 | 2007 | 2008 | 2009 | SPECIFICATION | No. |
|------------------|--------|--------|--------|--------|--|-----|
| PUBLICZNE (dok.) | | | | | | |
| FINANCE (cont.) | | | | | | |
| | | | | | Budgets of cities with powiat status | |
| | | | | | Revenue: | |
| 507,6 | 580,4 | 646,4 | 745,7 | 806,9 | in mln zł | 206 |
| 2428 | 2794 | 3126 | 3626 | 3938 | per capita in zł | 207 |
| | | | | | Expenditure: | |
| 548,1 | 638,6 | 604,9 | 741,3 | 888,9 | in mln zł | 208 |
| 2622 | 3074 | 2925 | 3604 | 4339 | per capita in zł | 209 |
| | | | | | Budgets of powiats | |
| | | | | | Revenue: | |
| 612,4 | 659,0 | 721,7 | 815,4 | 938,5 | in mln zł | 210 |
| 568 | 614 | 674 | 763 | 880 | per capita in zł | 211 |
| | | | | | Expenditure: | |
| 628,1 | 709,7 | 724,6 | 804,5 | 966,7 | in mln zł | 212 |
| 583 | 661 | 677 | 753 | 907 | per capita in zł | 213 |
| | | | | | Budget of voivodship | |
| | | | | | Revenue: | |
| 172,6 | 276,5 | 344,3 | 478,5 | 783,7 | in mln zł | 214 |
| 134 | 216 | 270 | 376 | 617 | per capita in zł | 215 |
| | | | | | Expenditure: | |
| 171,6 | 256,1 | 312,5 | 374,1 | 754,3 | in mln zł | 216 |
| 133 | 200 | 245 | 294 | 593 | per capita in zł | 217 |
| ŚRODKI TRWAŁE | | | | | | |
| FIXED ASSETS | | | | | | |
| | | | | | Investment outlays ^a (current prices): | |
| 2987,5 | 3099,1 | 4110,2 | 5583,4 | 6179,6 | in mln zł | 218 |
| 2322 | 2418 | 3217 | 4384 | 4861 | per capita in zł | 219 |
| | | | | | Share in investment outlays (current prices) in %: | |
| | | | | | of which: | |
| . | . | . | 2,3 | 1,9 | agriculture, hunting and forestry | 220 |
| . | . | . | 53,2 | 43,3 | industry | 221 |
| . | . | . | 4,0 | 2,2 | construction | 222 |

Dz.U. 2002 Nr 76, poz. 694 z późniejszymi zmianami).
2002 No. 76, item 694, with later amendments).

I. WAŻNIEJSZE DANE O WOJEWÓDZTWIE (cd.)
MAJOR DATA ON THE VOIVODSHIP (cont.)

| Lp. | WYSZCZEGÓLNIENIE | 2000 | 2001 | 2002 | 2003 | 2004 |
|---|---|-------|-------|-------|-------|-------|
| INWESTYCJE. INVESTMENTS. | | | | | | |
| | Udział w nakładach inwestycyjnych (ceny bieżące) w % (dok.): | | | | | |
| 223 | handlu; napraw pojazdów samochodowych ^A | . | . | . | . | . |
| 224 | transportu i gospodarki magazynowej..... | . | . | . | . | . |
| 225 | obsługi rynku nieruchomości ^A | . | . | . | . | . |
| | Wartość brutto środków trwałych (stan w dniu 31 XII; bieżące ceny ewidencyjne): | | | | | |
| 226 | w mln zł..... | . | . | . | . | . |
| 227 | na 1 mieszkańca w zł..... | . | . | . | . | . |
| | Udział w wartości brutto środków trwałych (stan w dniu 31 XII; bieżące ceny ewidencyjne) w %: | | | | | |
| | w tym: | | | | | |
| 228 | rolnictwa, leśnictwa, łowiectwa i rybactwa..... | . | . | . | . | . |
| 229 | przemysłu..... | . | . | . | . | . |
| 230 | budownictwa..... | . | . | . | . | . |
| 231 | handlu; napraw pojazdów samochodowych ^A | . | . | . | . | . |
| 232 | transportu i gospodarki magazynowej..... | . | . | . | . | . |
| 233 | obsługi rynku nieruchomości ^A | . | . | . | . | . |
| PODMIOTY GOSPODARKI ENTITIES OF THE NATIONAL | | | | | | |
| 234 | Ogółem: w tys..... | 89,1 | 94,6 | 99,5 | 103,7 | 103,1 |
| 235 | na 1000 ludności..... | 68 | 73 | 77 | 80 | 80 |
| | Osoby prawne i jednostki organizacyjne nie mające osobowości prawnej: | | | | | |
| 236 | w tys..... | 16,6 | 18,1 | 18,6 | 19,2 | 19,6 |
| 237 | 1999 = 100..... | 108,0 | 117,8 | 121,1 | 124,6 | 127,6 |

a Bez osób prowadzących indywidualne gospodarstwa rolne.
a Excluding persons tending private farms.

| 2005 | 2006 | 2007 | 2008 | 2009 | SPECIFICATION | No. |
|---|-------|-------|---------|---------|---|-----|
| ŚRODKI TRWAŁE (dok.) | | | | | | |
| FIXED ASSETS (cont.) | | | | | | |
| . | . | . | 5,9 | 6,9 | Share in investment outlays (current prices) in % (cont.): trade; repair of motor vehicles ^Δ | 223 |
| . | . | . | 9,2 | 20,1 | transportation and storage | 224 |
| . | . | . | 10,6 | 9,3 | real estate activities | 225 |
| . | . | . | 59153,9 | 62652,7 | Gross value of fixed assets (as of 31 XII; current book-keeping prices): in mln zł | 226 |
| . | . | . | 46445 | 49286 | per capita in zł | 227 |
| . | . | . | 8,3 | 8,0 | Share in gross value of fixed assets (as of 31 XII, current book-keeping prices) in %: of which: agriculture, forestry and fishing | 228 |
| . | . | . | 34,4 | 34,7 | industry | 229 |
| . | . | . | 1,5 | 1,6 | construction | 230 |
| . | . | . | 5,4 | 5,1 | trade; repair of motor vehicles ^Δ | 231 |
| . | . | . | 17,3 | 16,9 | transportation and storage | 232 |
| . | . | . | 19,1 | 18,4 | real estate activities | 233 |
| NARODOWEJ ^a W REJESTRZE REGON — stan w dniu 31 XII | | | | | | |
| ECONOMY ^a IN THE REGON REGISTER — as of 31 XII | | | | | | |
| 104,4 | 106,3 | 106,9 | 108,4 | 105,7 | Total: in thous. | 234 |
| 81 | 83 | 84 | 85 | 83 | per 1000 population | 235 |
| 20,1 | 20,7 | 21,2 | 21,2 | 21,4 | Legal persons and organizational entities without legal per- sonality: in thous. | 236 |
| 130,5 | 134,3 | 137,8 | 137,8 | 138,9 | 1999 = 100 | 237 |

I. **WAŻNIEJSZE DANE O WOJEWÓDZTWIE (dok.)**
MAJOR DATA ON THE VOIVODSHIP (cont.)

| Lp. | WYSZCZEGÓLNIENIE | 2000 | 2001 | 2002 | 2003 | 2004 |
|---|--|-------|-------|-------|-------|-------|
| PODMIOTY GOSPODARKI ENTITIES OF THE NATIONAL | | | | | | |
| | Osoby prawne i jednostki organizacyjne nie mające osobowości prawnej (dok.): | | | | | |
| | w tym: | | | | | |
| 238 | przedsiębiorstwa państwowe | 0,1 | 0,1 | 0,1 | 0,1 | 0,0 |
| 239 | spółdzielnie | 0,6 | 0,6 | 0,6 | 0,5 | 0,5 |
| 240 | spółki handlowe | 2,6 | 3,1 | 3,4 | 3,7 | 3,9 |
| 241 | w tym z udziałem kapitału zagranicznego..... | 0,4 | 0,5 | 0,5 | 0,5 | 0,5 |
| 242 | spółki cywilne..... | 7,4 | 7,1 | 7,0 | 7,0 | 7,0 |
| | Osoby fizyczne prowadzące działalność gospodarczą: | | | | | |
| 243 | w tys. | 72,5 | 76,5 | 80,9 | 84,5 | 83,5 |
| 244 | 1999 = 100..... | 110,3 | 116,3 | 123,1 | 128,6 | 127,0 |
| 245 | na 1000 ludności..... | 56 | 59 | 62 | 65 | 65 |

RACHUNKI
REGIONAL

| | | | | | | |
|-----|---|-------|-------|-------|-------|-------|
| | Produkt krajowy brutto (ceny bieżące): | | | | | |
| 246 | w mln zł..... | 19661 | 20159 | 21157 | 22289 | 24121 |
| 247 | na 1 mieszkańca w zł | 15083 | 15493 | 16307 | 17235 | 18696 |
| | Wartość dodana brutto (ceny bieżące): | | | | | |
| 248 | w mln zł..... | 17491 | 17979 | 18710 | 19677 | 21437 |
| 249 | na 1 mieszkańca w zł | 13419 | 13818 | 14421 | 15215 | 16615 |
| | Nominalne dochody do dyspozycji brutto w sektorze gospodarstw domowych ^b : | | | | | |
| 250 | w mln zł..... | 15438 | 16383 | 17021 | 17731 | 18617 |
| 251 | na 1 mieszkańca w zł | 11843 | 12591 | 13119 | 13711 | 14430 |

a Bez osób prowadzących indywidualne gospodarstwa rolne. b Dane za lata 2001-2007 zostały zmienione w stosunku do publikowanych.
a Excluding persons tending private farms. b Data for years 2001-2007 have been changed with reference to data published in previous

| 2005 | 2006 | 2007 | 2008 | 2009 | SPECIFICATION | No. |
|------|------|------|------|------|---------------|-----|
|------|------|------|------|------|---------------|-----|

NARODOWEJ^a W REJESTRZE REGON — stan w dniu 31 XII (dok.)

ECONOMY^a IN THE REGON REGISTER — as of 31 XII (cont.)

| | | | | | | |
|-------|-------|-------|-------|-------|--|-----|
| | | | | | Legal persons and organizational entities without legal personality (cont.): | |
| | | | | | of which: | |
| 0,0 | 0,0 | 0,0 | 0,0 | 0,0 | state owned enterprises | 238 |
| 0,5 | 0,5 | 0,5 | 0,5 | 0,5 | co-operatives | 239 |
| 4,0 | 4,1 | 4,3 | 4,4 | 4,6 | commercial companies | 240 |
| | | | | | of which with foreign capital participation | 241 |
| 0,5 | 0,5 | 0,5 | 0,5 | 0,6 | | |
| 7,0 | 7,1 | 7,2 | 7,1 | 7,0 | civil law partnership | 242 |
| | | | | | Natural persons conducting economic activity: | |
| 84,4 | 85,7 | 85,7 | 87,2 | 84,3 | in thous. | 243 |
| 128,3 | 130,3 | 130,4 | 132,7 | 128,3 | 1999 = 100 | 244 |
| 66 | 67 | 67 | 69 | 66 | per 1000 population | 245 |

REGIONALNE
ACCOUNTS

| | | | | | | |
|-------|-------|-------|-------|---|---|-----|
| | | | | | Gross domestic product (current prices): | |
| 24794 | 27084 | 30329 | 34086 | . | in mln zł | 246 |
| | | | | | per capita | 247 |
| 19274 | 21130 | 23741 | 26763 | . | in zł | |
| | | | | | Gross value added (current prices): | |
| 21844 | 23792 | 26533 | 29838 | . | in mln zł | 248 |
| | | | | | per capita | 249 |
| 16981 | 18561 | 20769 | 23428 | . | in zł | |
| | | | | | Gross nominal disposable income in the households sector ^b : | |
| 19087 | 20369 | 21834 | 23635 | . | in mln zł | 250 |
| | | | | | per capita | 251 |
| 14838 | 15891 | 17091 | 18557 | . | in zł | |

w poprzednich edycjach; patrz uwagi ogólne ust 6 na str. 37. Dane prezentowane w niniejszej edycji są w pełni porównywalne.
editions; see general notes item 6 on page 37. Data presented in this edition are fully comparable.

II. WYBRANE DANE O PODREGIONACH (NTS 3) I POWIATACH (NTS 4)

SELECTED DATA BY SUBREGIONS (NTS 3) AND POWIATS (NTS 4)

| Lp. No. | WYSZCZEGÓLNIENIE SPECIFICATION | Ludność ^a Population ^a | | | | | | Przyrost naturalny na 1000 ludności Natural increase per 1000 population | | |
|------------|--|--|---------------|---------------|--|-------------|-------------|---|-------------|-------------|
| | | w tys. in thous. | | | w miastach w % ogółu ludności in urban areas in % of total population | | | 2000 | 2005 | 2009 |
| | | 2000 | 2005 | 2009 | 2000 | 2005 | 2009 | | | |
| 1 | WOJEWÓDZTWO VOIVODSHIP | 1302,7 | 1285,0 | 1270,1 | 46,0 | 45,4 | 45,2 | -0,6 | -1,7 | -0,8 |
| 2 | PODREGION KIELECKI SUBREGION | 790,1 | 782,8 | 775,8 | 57,3 | 56,3 | 56,0 | -0,1 | -1,0 | 0,1 |
| | Powiaty: <i>Powiats:</i> | | | | | | | | | |
| 3 | kielecki | 194,0 | 198,4 | 201,6 | 5,6 | 5,3 | 6,6 | 2,2 | 0,8 | 2,1 |
| 4 | konecki | 85,9 | 84,5 | 83,0 | 32,3 | 31,7 | 31,3 | -0,7 | -2,1 | -2,1 |
| 5 | ostrowiecki | 118,8 | 116,6 | 114,7 | 69,6 | 69,1 | 68,6 | -1,3 | -1,7 | -1,5 |
| 6 | skarżyski | 81,5 | 80,4 | 78,4 | 73,6 | 72,6 | 72,2 | -1,8 | -4,1 | -2,2 |
| 7 | starachowicki..... | 96,4 | 94,7 | 93,3 | 60,1 | 59,2 | 58,6 | -0,7 | -1,5 | -0,9 |
| | Miasto na prawach powiatu <i>City with powiat status</i> | | | | | | | | | |
| 8 | Kielce..... | 213,5 | 208,2 | 204,8 | 100,0 | 100,0 | 100,0 | -0,2 | -0,3 | 1,2 |
| 9 | PODREGION SANDOMIERSKO- JĘDRZEJOWSKI SUBREGION | 512,5 | 502,2 | 494,3 | 28,1 | 28,5 | 28,2 | -1,4 | -2,7 | -2,2 |
| | Powiaty: <i>Powiats:</i> | | | | | | | | | |
| 10 | buski..... | 75,4 | 74,1 | 73,1 | 23,5 | 23,4 | 23,0 | -3,2 | -3,5 | -2,6 |
| 11 | jędrzejowski..... | 91,3 | 89,6 | 88,7 | 30,8 | 30,7 | 30,3 | -1,5 | -1,8 | -1,2 |
| 12 | kazimierski | 37,1 | 35,9 | 35,1 | 20,2 | 19,7 | 19,8 | -4,1 | -6,2 | -4,2 |
| 13 | opatowski | 58,6 | 56,9 | 55,5 | 20,7 | 20,6 | 20,5 | -2,2 | -2,8 | -3,8 |
| 14 | pińczowski..... | 43,5 | 42,3 | 41,3 | 30,8 | 30,8 | 30,2 | -1,5 | -4,6 | -4,2 |
| 15 | sandomierski | 83,6 | 81,9 | 80,7 | 36,3 | 36,1 | 35,9 | 0,0 | -2,1 | -2,1 |
| 16 | staszowski..... | 75,3 | 74,2 | 73,3 | 35,3 | 34,9 | 34,7 | 0,3 | -1,9 | 0,2 |
| 17 | włoszczowski..... | 47,8 | 47,3 | 46,7 | 22,7 | 22,8 | 22,9 | -0,1 | -1,3 | -2,7 |

a Stan w dniu 31 XII. b W zakończonych postępowaniach przygotowawczych.

a As of 31 XII. b In completed preparatory proceedings.

| Zgony Deaths | | | | | | Saldo migracji wewnętrznych i zagranicznych na pobyt stały na 1000 ludności <i>Internal and international net migration for permanent residence per 1000 population</i> | | | Przestępstwa stwierdzone ^b na 10 tys. ludności <i>Ascertained crimes^b per 10 thous. population</i> | | | Lp. No. |
|--|-------------|-------------|--|------------|------------|--|-------------|-------------|---|--------------|--------------|---------|
| na 1000 ludności <i>per 1000 population</i> | | | w tym niemowląt na 1000 urodzeń żywych <i>of which infants per 1000 live births</i> | | | 2000 | 2005 | 2009 | 2000 | 2005 | 2009 | |
| 2000 | 2005 | 2009 | 2000 | 2005 | 2009 | 2000 | 2005 | 2009 | 2000 | 2005 | 2009 | |
| 10,2 | 10,5 | 10,8 | 8,6 | 5,9 | 4,2 | -1,6 | -1,7 | -1,7 | 254,4 | 310,5 | 280,2 | 1 |
| 9,5 | 9,7 | 10,0 | 7,9 | 5,2 | 4,6 | -1,1 | -1,7 | -1,5 | 306,8 | 360,6 | 306,4 | 2 |
| 9,4 | 9,3 | 9,2 | 8,9 | 4,0 | 5,7 | 2,4 | 3,6 | 2,9 | 169,5 | 203,0 | 235,5 | 3 |
| 10,5 | 11,4 | 11,8 | 9,4 | 7,6 | 3,7 | -3,3 | -2,4 | -2,0 | 268,0 | 286,2 | 288,1 | 4 |
| 10,4 | 10,3 | 10,8 | 4,6 | 5,0 | 2,8 | -1,1 | -2,3 | -2,1 | 241,1 | 256,1 | 224,4 | 5 |
| 10,5 | 11,9 | 11,0 | 9,7 | 3,2 | 5,7 | -1,6 | -2,3 | -3,0 | 390,0 | 438,8 | 600,6 | 6 |
| 9,8 | 9,9 | 11,2 | 9,0 | 2,5 | 2,1 | -2,0 | -3,6 | -3,1 | 268,5 | 293,0 | 241,1 | 7 |
| 8,1 | 8,2 | 8,8 | 6,5 | 7,9 | 5,4 | -2,6 | -4,9 | -4,1 | 469,7 | 595,0 | 346,2 | 8 |
| 11,2 | 11,7 | 12,0 | 9,6 | 7,0 | 3,5 | -2,4 | -1,9 | -1,8 | 173,6 | 232,5 | 239,2 | 9 |
| 12,3 | 12,3 | 12,4 | 10,0 | 7,6 | - | -2,1 | -1,2 | 0,1 | 181,1 | 230,2 | 335,8 | 10 |
| 11,3 | 11,7 | 11,6 | 11,0 | 11,1 | 4,3 | -3,5 | -1,6 | -2,0 | 150,1 | 217,6 | 172,3 | 11 |
| 12,7 | 13,7 | 12,5 | 6,1 | 11,0 | - | -2,4 | -0,3 | -1,8 | 92,3 | 149,1 | 123,4 | 12 |
| 12,5 | 11,8 | 13,3 | 9,8 | 5,8 | 5,6 | -3,3 | -1,8 | -1,1 | 154,0 | 267,9 | 210,5 | 13 |
| 11,1 | 12,7 | 12,8 | 7,1 | 5,8 | - | -3,7 | -2,7 | -3,4 | 169,3 | 258,7 | 380,7 | 14 |
| 9,9 | 11,0 | 11,8 | 7,2 | 4,1 | 3,8 | -1,4 | -2,9 | -2,2 | 241,0 | 248,8 | 166,1 | 15 |
| 10,1 | 11,1 | 10,4 | 13,9 | 5,8 | 5,1 | -0,6 | -2,2 | -2,5 | 188,8 | 179,7 | 188,2 | 16 |
| 11,1 | 10,9 | 12,3 | 7,5 | 4,3 | 6,6 | -3,0 | -1,6 | -2,4 | 158,4 | 289,0 | 417,1 | 17 |

II. WYBRANE DANE O PODREGIONACH (NTS 3) I POWIATACH (NTS 4) (cd.)

SELECTED DATA BY SUBREGIONS (NTS 3) AND POWIATS (NTS 4) (cont.)

| Lp. No. | WYSZCZEGÓLNIENIE SPECIFICATION | Wskaźnik wykrywalności sprawców przestępstw stwierdzonych w % <i>Rate of detectability of delinquents in ascertained crimes in %</i> | | | Pracujący ^{abc} | | | |
|------------|---|---|-------------------|-------------|---|--------------|---|-------------|
| | | | | | ogółem w tys. <i>total in thous.</i> | | w % ogółem | |
| | | | | | | | rolnictwo, leśnictwo, łowiectwo i rybactwo <i>agriculture, forestry and fishing</i> | |
| | | 2000 | 2005 | 2009 | 2005 | 2009 | 2005 | 2009 |
| 1 | WOJEWÓDZTWO | 61,3 | 68,5 | 79,1 | 355,1 | 369,8 | 40,4 | 38,6 |
| | <i>VOIVODSHIP</i> | | | | | | | |
| 2 | PODREGION KIELECKI | x | x | 75,7 | 191,5 | 202,3 | 23,7 | 22,2 |
| | <i>SUBREGION</i> | | | | | | | |
| | Powiaty: | | | | | | | |
| | <i>Powiats:</i> | | | | | | | |
| 3 | kielecki | 58,6 ^d | 60,2 ^d | 82,0 | 40,5 | 42,9 | 60,1 | 56,3 |
| 4 | konecki | 66,6 | 79,8 | 88,0 | 19,9 | 20,3 | 37,6 | 37,3 |
| 5 | ostrowiecki | 57,4 | 57,4 | 71,6 | 26,2 | 26,4 | 23,5 | 22,8 |
| 6 | skarżyski | 53,1 | 67,6 | 85,8 | 14,9 | 15,5 | 6,0 | 5,5 |
| 7 | starachowicki | 65,3 | 69,0 | 68,3 | 21,3 | 24,0 | 27,5 | 24,4 |
| | Miasto na prawach powiatu | | | | | | | |
| | <i>City with powiat status</i> | | | | | | | |
| 8 | Kielce | 56,0 | 56,6 | 64,6 | 68,6 | 73,2 | 1,0 | 0,7 |
| 9 | PODREGION SANDOMIERSKO- JĘDRZEJOWSKI | x | x | 86,0 | 163,7 | 167,4 | 59,9 | 58,3 |
| | <i>SUBREGION</i> | | | | | | | |
| | Powiaty: | | | | | | | |
| | <i>Powiats:</i> | | | | | | | |
| 10 | buski | 65,1 | 73,7 | 88,5 | 26,1 | 26,7 | 63,5 | 62,1 |
| 11 | jędrzejowski | 72,5 | 89,1 | 85,4 | 25,6 | 26,7 | 58,4 | 55,9 |
| 12 | kazimierski | 64,5 | 77,7 | 86,7 | 13,1 | 13,4 | 77,3 | # |
| 13 | opatowski | 68,1 | 83,7 | 82,7 | 18,4 | 18,0 | 65,2 | 65,8 |
| 14 | pińczowski | 71,2 | 88,3 | 94,0 | 14,5 | 14,9 | 65,3 | 63,1 |
| 15 | sandomierski | 61,6 | 72,9 | 69,7 | 27,3 | 27,4 | 57,1 | # |
| 16 | staszowski | 69,4 | 76,5 | 83,3 | 23,8 | 24,4 | 47,6 | 46,0 |
| 17 | włoszczowski | 66,8 | 84,3 | 91,9 | 14,9 | 16,0 | 54,2 | 50,7 |

a Stan w dniu 31 XII. b Według faktycznego miejsca pracy; bez podmiotów gospodarczych o liczbie pracujących do 9 osób; łącznie z osobami społecznymi, organizacjach pracodawców, samorządu gospodarczego i zawodowego. c Brak przeliczonych danych za lata wcześniejsze, d Rate of detectability is calculated

a As of 31 XII. b By actual workplace; excluding economic entities employing up to 9 persons; including persons employed on private farms professional self-governments. c The change of PKD/NACE result in lack of previous data. d Rate of detectability is calculated

| Employed persons ^{abc} | | | | | | | | Bezrobotni zarejestrowani ^a (ogółem w tys.) Registered unemployed persons ^a (total in thous.) | | | Lp. No. |
|---|------|---|------|--|------|---------------------------------------|------|---|-------|------|------------|
| on % of total | | | | | | | | | | | |
| przemysł i budownictwo industry and construction | | handel; naprawa pojazdów samo- chodowych ¹ , transport i gospodarka magazy- nowa, zakwaterowanie i gastronomia ¹ , informacja i komunikacja trade; repair of motor vehicles ¹ , transporta- tion and storage, accommodation and catering ¹ , information and communication | | działalność finansowa i ubezpieczeniowa, obsługa rynku nieruchomości ¹ financial and insuran- ce activities, real estate activities | | pozostałe usługi other services | | 2000 | 2005 | 2009 | |
| 2005 | 2009 | 2005 | 2009 | 2005 | 2009 | 2005 | 2009 | | | | |
| 22,1 | 22,9 | 11,7 | 12,1 | 2,1 | 2,0 | 23,6 | 24,4 | 118,5 | 117,8 | 83,8 | 1 |
| 28,8 | 29,4 | 15,6 | 15,8 | 2,8 | 2,7 | 29,1 | 29,8 | 78,7 | 78,4 | 55,7 | 2 |
| 14,0 | 17,2 | 5,2 | 6,2 | 0,7 | 0,7 | 20,0 | 19,6 | 19,5 | 20,1 | 13,6 | 3 |
| 29,6 | 29,5 | 8,2 | 8,5 | 1,5 | 1,4 | 23,2 | 23,3 | 11,9 | 11,4 | 7,1 | 4 |
| 33,4 | 30,7 | 15,3 | 15,6 | 3,7 | 3,7 | 24,1 | 27,3 | 12,4 | 12,1 | 9,5 | 5 |
| 38,0 | 41,2 | 22,8 | 21,2 | 2,4 | 2,1 | 30,9 | 30,0 | 8,7 | 10,0 | 7,3 | 6 |
| 38,9 | 42,5 | 8,9 | 8,8 | 1,6 | 1,4 | 23,2 | 22,9 | 11,8 | 9,5 | 7,0 | 7 |
| 30,3 | 29,3 | 24,5 | 24,8 | 4,7 | 4,4 | 39,5 | 40,8 | 14,4 | 15,4 | 11,3 | 8 |
| 14,4 | 15,1 | 7,2 | 7,6 | 1,3 | 1,2 | 17,2 | 17,9 | 39,8 | 39,3 | 28,2 | 9 |
| 8,1 | 8,0 | 7,8 | 9,4 | 1,4 | 1,1 | 19,3 | 19,5 | 4,6 | 4,3 | 3,2 | 10 |
| 12,5 | 17,7 | 10,6 | 9,3 | 1,3 | 1,1 | 17,1 | 16,0 | 6,5 | 6,9 | 4,6 | 11 |
| 5,2 | 5,5 | 4,5 | 4,7 | 0,7 | # | 12,4 | 13,9 | 1,9 | 2,2 | 1,9 | 12 |
| 12,1 | 10,8 | 4,4 | 4,6 | 1,1 | 1,0 | 17,3 | 17,8 | 5,1 | 5,5 | 5,5 | 13 |
| 10,9 | 12,0 | 5,6 | 7,5 | 1,3 | 1,1 | 17,0 | 16,2 | 2,9 | 3,0 | 1,6 | 14 |
| 15,4 | 13,8 | 7,9 | 8,6 | 1,8 | # | 17,8 | 19,5 | 6,7 | 6,4 | 4,4 | 15 |
| 26,2 | 26,1 | 7,5 | 7,4 | 1,1 | 1,2 | 17,6 | 19,3 | 7,0 | 5,9 | 3,9 | 16 |
| 22,4 | 23,6 | 5,7 | 6,0 | 1,1 | 1,2 | 16,7 | 18,5 | 5,0 | 5,0 | 3,0 | 17 |

pracującymi w gospodarstwach indywidualnych w rolnictwie oraz w fundacjach, stowarzyszeniach, partiach politycznych, organizacjach ze względu na zmianę PKD. ^dWskaźnik wykrywalności obliczono łącznie dla powiatu kieleckiego i miasta Kielce. Brak oddzielnych statystyk.

in agriculture as well as in foundations, associations, political parties, trade unions, organizations of employers and economic and including data of kielecki powiat and Kielce city. Separate statistics do not exist.

II. WYBRANE DANE O PODREGIONACH (NTS 3) I POWIATACH (NTS 4) (cd.)

SELECTED DATA BY SUBREGIONS (NTS 3) AND POWIATS (NTS 4) (cont.)

| Lp. No. | WYSZCZEGÓLNIENIE SPECIFICATION | Bezrobotni zarejestrowani ^a Registered unemployed persons ^a | | | | | | Stopa bezrobocia rejestrowanego ^{ab} w % Registered unemployment rate ^{ab} in % | | |
|------------|---|--|-------------|-------------|---|-------------|-------------|--|-------------|-------------|
| | | z ogółem – w % of total – in % | | | | | | | | |
| | | pozostający bez pracy 12 miesięcy i dłużej staying out of work 12 months and more | | | w wieku 24 lata i mniej 24 age and less | | | 2000 | 2005 | 2009 |
| | | 2000 | 2005 | 2009 | 2000 | 2005 | 2009 | | | |
| 1 | WOJEWÓDZTWO VOIVODSHIP | 49,4 | 53,2 | 31,7 | 30,1 | 23,9 | 21,9 | 16,6 | 20,6 | 15,1 |
| 2 | PODREGION KIELECKI SUBREGION | 47,6 | 51,9 | 30,7 | 26,9 | 21,1 | 19,0 | x | 23,4 | 17,2 |
| | Powiaty: <i>Powiats:</i> | | | | | | | | | |
| 3 | kielecki | 51,1 | 54,8 | 33,1 | 30,2 | 25,8 | 22,3 | 19,3 | 27,2 | 19,1 |
| 4 | konecki | 51,6 | 57,4 | 31,7 | 26,1 | 21,3 | 18,5 | 23,8 | 30,1 | 20,7 |
| 5 | ostrowiecki | 44,0 | 50,2 | 25,5 | 28,9 | 20,8 | 20,4 | 21,6 | 25,7 | 20,9 |
| 6 | skarżyski | 47,2 | 52,6 | 31,3 | 24,6 | 18,8 | 17,2 | 22,9 | 32,0 | 25,0 |
| 7 | starachowicki | 46,4 | 45,3 | 31,1 | 24,7 | 18,8 | 19,3 | 24,9 | 25,1 | 18,3 |
| | Miasto na prawach powiatu <i>City with powiat status</i> | | | | | | | | | |
| 8 | Kielce | 43,8 | 48,8 | 30,7 | 24,5 | 17,9 | 14,9 | 12,8 | 14,4 | 10,6 |
| 9 | PODREGION SANDOMIERSKO- JĘDRZEJOWSKI SUBREGION | 53,0 | 55,9 | 33,7 | 36,4 | 29,5 | 27,8 | x | 16,6 | 12,2 |
| | Powiaty: <i>Powiats:</i> | | | | | | | | | |
| 10 | buski | 43,8 | 49,1 | 26,5 | 40,9 | 34,2 | 31,8 | 9,7 | 12,1 | 9,0 |
| 11 | jędrzejowski | 53,4 | 57,7 | 38,7 | 38,6 | 31,8 | 25,9 | 12,6 | 18,2 | 12,6 |
| 12 | kazimierski | 51,4 | 56,3 | 43,8 | 45,0 | 38,1 | 34,9 | 8,1 | 13,0 | 11,3 |
| 13 | opatowski | 56,9 | 60,8 | 41,6 | 38,6 | 28,2 | 28,5 | 13,4 | 19,8 | 20,1 |
| 14 | pińczowski | 52,8 | 56,8 | 33,5 | 35,2 | 30,3 | 27,6 | 10,9 | 15,2 | 8,5 |
| 15 | sandomierski | 57,9 | 57,8 | 31,2 | 33,6 | 26,7 | 26,3 | 13,7 | 16,0 | 11,4 |
| 16 | staszowski | 50,1 | 47,0 | 17,6 | 32,6 | 26,0 | 28,2 | 15,2 | 16,6 | 11,5 |
| 17 | włoszczowski | 54,8 | 61,2 | 37,6 | 33,9 | 27,3 | 22,6 | 17,4 | 21,8 | 13,7 |

^a Stan w dniu 31 XII. ^b Dane za lata 2005 i 2009 nie są w pełni porównywalne z danymi za 2000 r. Stopę bezrobocia podaje się wyszacowanych: dla 2000 r. - na podstawie wyników Powszechnego Spisu Rolnego 1996, a dla lat 2005 i 2009 - na podstawie wyników gospodarczych, w których liczba pracujących przekracza 9 osób. ^d Brak przeliczonych danych za lata poprzednie, ze względu na zmianę Dz. U. 2002 Nr 76, poz. 694). ^f Według lokalizacji inwestycji.

^a As of 31 XII. ^b Data for years 2005 and 2009 are not strictly comparable to for 2000. The unemployment rate is given considering of the results of the Agricultural Census 1996; for years 2005 and 2009 - on the basis of the results of the Population and Housing Census result in lack of previous data. ^e Since 2002 data are not comparable with data for previous years - due to amendment Act of Accounting

| Mieszkania oddane do użytku na 1000 ludności <i>Dwellings completed per 1000 population</i> | | | Produkcja sprzedana przemysłu ^{cd} (ceny bieżące) <i>Sold production of industry^{cd} (current prices)</i> | | | | Nakłady inwestycyjne w przedsiębiorstwach ^{cdef} (ceny bieżące) w mln zł <i>Investment outlays in enterprises^{cdef} (current prices) in zł</i> | | Lp. No. |
|--|------------|------------|--|----------------|---|--------------|---|---------------|---------|
| | | | w mln zł <i>in mln zł</i> | | na 1 mieszkańca w zł <i>per capita in zł</i> | | | | |
| 2000 | 2005 | 2009 | 2005 | 2009 | 2005 | 2009 | 2008 | 2009 | |
| 1,4 | 1,6 | 1,5 | 14345,2 | 18343,3 | 11152 | 14430 | 3673,3 | 3243,5 | 1 |
| 1,7 | 1,9 | 1,8 | 9221,6 | 11255,7 | 11770 | 14504 | 2430,7 | 2163,7 | 2 |
| 1,7 | 1,9 | 1,8 | 1102,7 | 1792,9 | 5575 | 8917 | 186,7 | 237,0 | 3 |
| 0,8 | 1,3 | 1,4 | # | 1109,9 | # | 13339 | 106,6 | 92,9 | 4 |
| 0,8 | 1,0 | 1,0 | # | 3030,1 | # | 26380 | 885,5 | 1009,9 | 5 |
| 1,1 | 0,9 | 1,2 | 1039,4 | 1325,2 | 12895 | 16870 | 137,5 | 85,3 | 6 |
| 0,7 | 1,1 | 0,8 | 1256,0 | 921,4 | 13238 | 9861 | 243,7 | 168,6 | 7 |
| 3,1 | 3,5 | 3,1 | 3073,6 | 3076,2 | 14702 | 15014 | 870,5 | 570,0 | 8 |
| 1,0 | 1,2 | 1,0 | 5123,6 | 7087,6 | 10188 | 14313 | 1242,8 | 1079,8 | 9 |
| 0,8 | 1,3 | 1,1 | # | 167,5 | # | 2288 | 64,1 | 59,5 | 10 |
| 0,9 | 0,8 | 0,8 | 905,3 | 1565,1 | 10103 | 17635 | 305,7 | 179,8 | 11 |
| 0,9 | 0,6 | 0,6 | # | 54,6 | # | 1550 | 4,3 | 6,7 | 12 |
| 1,8 | 0,7 | 1,4 | 616,0 | 149,3 | 10811 | 2687 | 232,9 | 326,1 | 13 |
| 0,4 | 1,6 | 0,9 | 298,5 | 208,4 | 7063 | 5033 | 95,3 | 66,8 | 14 |
| 1,7 | 1,3 | 0,5 | 889,2 | 1224,2 | 10832 | 15150 | 81,5 | 102,8 | 15 |
| 0,6 | 1,4 | 0,6 | 1338,9 | 2740,5 | 18034 | 37312 | 372,1 | 245,0 | 16 |
| 0,8 | 1,9 | 2,6 | 697,5 | 978,1 | 14729 | 20921 | 86,9 | 93,1 | 17 |

z uwzględnieniem pracujących w gospodarstwach indywidualnych w rolnictwie (będących składową cywilnej ludności aktywnej zawodowo) Narodowego Spisu Powszechnego Ludności i Mieszkań 2002 oraz Powszechnego Spisu Rolnego 2002. c Dane dotyczą podmiotów PKD. e Od 2002 r. dane nieporównywalne z danymi za lata poprzednie - w związku z nowelizacją ustawy o rachunkowości (jednolity tekst

employed persons on private farms in agriculture (as part of the economically active civilian population) estimated: for 2000 – on the basis 2002 as well as Agricultural Census 2002. c Data concern economic entities employing more than 9 persons. d The change of PKD/NACE (uniform text Journal of Laws 2002 No. 76, item 694). f According to investment location.

II. WYBRANE DANE O PODREGIONACH (NTS 3) I POWIATACH (NTS 4) (dok.)

SELECTED DATA BY SUBREGIONS (NTS 3) AND POWIATS (NTS 4) (cont.)

| Lp. No. | WYSZCZEGÓLNIENIE SPECIFICATION | Nakłady inwestycyjne w przedsiębiorstwach ^{abcd} (ceny bieżące) na 1 mieszkańca w zł <i>Investment outlays in enterprises^{abc} (current prices) per capita in zł</i> | | Wartość brutto środków trwałych ^{abdef} (bieżące ceny ewidencyjne) <i>Gross value of fixed assets^{abde} (current book-keeping prices)</i> | | | |
|------------|--|---|-------------|--|----------------|---|--------------|
| | | | | w mln zł <i>in mln zł</i> | | na 1 mieszkańca w zł <i>per capita in zł</i> | |
| | | | | 2008 | 2009 | 2008 | 2009 |
| 1 | WOJEWÓDZTWO..... <i>VOIVODSHIP</i> | 2884 | 2552 | 26095,1 | 28078,4 | 20502 | 22107 |
| 2 | PODREGION KIELECKI <i>SUBREGION</i> | 3128 | 2788 | 15527,5 | 16427,3 | 19994 | 21174 |
| | Powiaty: <i>Powiats:</i> | | | | | | |
| 3 | kielecki | 933 | 1179 | 1828,3 | 1991,7 | 9114 | 9877 |
| 4 | konecki | 1280 | 1116 | 1279,1 | 1338,2 | 15344 | 16120 |
| 5 | ostrowiecki | 7697 | 8789 | 1888,6 | 1910,4 | 16411 | 16659 |
| 6 | skarżyski | 1738 | 1084 | 1453,8 | 1473,9 | 18447 | 18796 |
| 7 | starachowicki | 2600 | 1805 | 1710,7 | 1867,1 | 18268 | 20017 |
| | Miasto na prawach powiatu <i>City with powiat status</i> | | | | | | |
| 8 | Kielce | 4231 | 2784 | 7367,0 | 7846,0 | 35920 | 38306 |
| 9 | PODREGION SANDOMIERSKO-JĘDRZEJOWSKI <i>SUBREGION</i> | 2502 | 2180 | 10567,6 | 11651,1 | 21298 | 23571 |
| | Powiaty: <i>Powiats:</i> | | | | | | |
| 10 | buski | 873 | 814 | 799,2 | 894,5 | 10896 | 12234 |
| 11 | jędrzejowski | 3434 | 2026 | 1043,1 | 1350,1 | 11731 | 15229 |
| 12 | kazimierski | 122 | 190 | 70,1 | 73,2 | 1983 | 2085 |
| 13 | opatowski | 4166 | 5868 | 1207,5 | 1183,5 | 21664 | 21338 |
| 14 | pińczowski | 2290 | 1609 | 649,2 | 985,4 | 15605 | 23865 |
| 15 | sandomierski | 1007 | 1274 | 1821,0 | 1891,6 | 22501 | 23432 |
| 16 | staszowski | 5062 | 3335 | 4271,7 | 4461,3 | 58117 | 60886 |
| 17 | włoszczowski | 1849 | 1990 | 705,8 | 811,5 | 15074 | 17384 |

a Dane dotyczą podmiotów gospodarczych, w których liczba pracujących przekracza 9 osób b Od 2002 r. dane nieporównywalne z danymi inwestycji. d Brak przeliczonych danych za lata wcześniejsze, ze względu na zmianę PKD. e Według siedziby jednostki lokalnej.

a Data concern economic entities employing more than 9 persons. b Since 2002 data are not comparable with data for previous years – d The change of PKD/NACE result in lack of previous data. e Due to local unit. f As of 31 XII. g Excluding persons tending private farms

| Podmioty gospodarki narodowej ^{fg} zarejestrowane w rejestrze REGON <i>Entities of the national economy^{fg} recorded in the REGON register</i> | | | | | | | | | Lp. No. |
|---|------------|------------|---|------------|------------|---|------------|------------|------------|
| na 10 tys. ludności <i>per 10 thous. population</i> | | | osoby prawne i jednostki organizacyjne nie mające osobowości prawnej na 10 tys. ludności <i>legal persons and organizational entities without legal personality per 10 thous. Population</i> | | | osoby fizyczne prowadzące działalność gospodarczą na 10 tys. ludności <i>natural persons conducting economic activity per 10 thous. population</i> | | | |
| 2000 | 2005 | 2009 | 2000 | 2005 | 2009 | 2000 | 2005 | 2009 | |
| 684 | 813 | 832 | 127 | 156 | 168 | 557 | 656 | 664 | 1 |
| 772 | 926 | 939 | 148 | 175 | 189 | 624 | 751 | 750 | 2 |
| 508 | 594 | 654 | 76 | 92 | 99 | 432 | 502 | 555 | 3 |
| 657 | 747 | 752 | 94 | 122 | 133 | 564 | 625 | 618 | 4 |
| 678 | 884 | 945 | 115 | 142 | 152 | 563 | 742 | 793 | 5 |
| 790 | 944 | 962 | 140 | 170 | 180 | 650 | 774 | 783 | 6 |
| 656 | 736 | 756 | 128 | 144 | 151 | 528 | 592 | 605 | 7 |
| 1155 | 1417 | 1367 | 266 | 310 | 341 | 889 | 1107 | 1026 | 8 |
| 549 | 637 | 664 | 96 | 127 | 136 | 453 | 510 | 528 | 9 |
| 622 | 696 | 744 | 98 | 120 | 130 | 525 | 576 | 613 | 10 |
| 549 | 651 | 653 | 86 | 121 | 126 | 464 | 530 | 526 | 11 |
| 322 | 389 | 447 | 79 | 113 | 126 | 243 | 277 | 322 | 12 |
| 502 | 560 | 585 | 89 | 121 | 129 | 413 | 439 | 456 | 13 |
| 616 | 552 | 585 | 99 | 127 | 143 | 517 | 425 | 442 | 14 |
| 596 | 735 | 769 | 119 | 155 | 166 | 477 | 581 | 602 | 15 |
| 569 | 675 | 693 | 99 | 126 | 131 | 470 | 548 | 562 | 16 |
| 495 | 640 | 660 | 87 | 116 | 127 | 408 | 523 | 532 | 17 |

nymi za lata poprzednie - w związku z nowelizacją ustawy o rachunkowości (jednolity tekst Dz. U. 2002 Nr 76, poz. 694). c Według lokalizacji
f Stan w dniu 31 XII. g Bez osób prowadzących indywidualne gospodarstwa rolne.

to amendment Act of Accounting (uniform text Journal of Laws 2002 No. 76, item 694) c According to investment location.
in agriculture.

III. POWIATY NA TLE WOJEWÓDZTWA W 2009 R.

POWIATS AGAINST THE BACKGROUND OF VOIVODSHIP IN 2009

| WYSZCZEGÓLNIENIE SPECIFICATION | Powierzchnia ogólna ^a Total area ^a | Ludność ^a Population ^a | | | Pracujący ^{ab} Employed persons ^{ab} | Bezrobotni zarejestrowani ^a Registered unemployed persons ^a | |
|---|---|--|----------------------------------|-------------------------|---|--|--------------------------------|
| | | ogółem total | w wieku at age | | | | |
| | | | przedprodukcyjnym pre-working | produkcyjnym working | | | poprodukcyjnym post-working |
| w odsetkach in percent | | | | | | | |
| WOJEWÓDZTWO..... VOIVODSHIP | 100,0 | 100,0 | 100,0 | 100,0 | 100,0 | 100,0 | |
| PODREGION | | | | | | | |
| KIELECKI..... SUBREGION | 43,0 | 61,1 | 59,8 | 61,9 | 59,6 | 66,4 | |
| Powiaty: Powiats: | | | | | | | |
| kielecki..... | 19,2 | 15,9 | 18,4 | 16,0 | 12,8 | 11,6 | |
| konecki..... | 9,7 | 6,5 | 6,5 | 6,5 | 6,8 | 5,5 | |
| ostrowiecki..... | 5,3 | 9,0 | 8,5 | 9,1 | 9,2 | 7,1 | |
| skarżyski..... | 3,4 | 6,2 | 5,5 | 6,2 | 6,6 | 4,2 | |
| starachowicki..... | 4,5 | 7,3 | 7,2 | 7,2 | 7,8 | 6,5 | |
| Miasto na prawach powiatu City with powiat status | | | | | | | |
| Kielce..... | 0,9 | 16,1 | 13,6 | 16,8 | 16,3 | 19,8 | |
| PODREGION SANDOMIERSKO- JĘDRZEJOWSKI..... SUBREGION | 57,0 | 38,9 | 40,2 | 38,1 | 40,4 | 33,6 | |
| Powiaty: Powiats: | | | | | | | |
| buski..... | 8,3 | 5,8 | 5,7 | 5,6 | 6,4 | 7,2 | |
| jędrzejowski..... | 10,7 | 7,0 | 7,3 | 6,9 | 6,9 | 7,2 | |
| kazimierski..... | 3,6 | 2,8 | 2,6 | 2,7 | 3,1 | 3,6 | |
| opatowski..... | 7,8 | 4,4 | 4,5 | 4,3 | 4,5 | 4,9 | |
| pińczowski..... | 5,2 | 3,3 | 3,2 | 3,1 | 3,7 | 4,0 | |
| sandomierski..... | 5,8 | 6,4 | 6,6 | 6,2 | 6,6 | 7,4 | |
| staszowski..... | 7,9 | 5,8 | 6,3 | 5,7 | 5,4 | 6,6 | |
| włoszczowski..... | 7,8 | 3,7 | 4,0 | 3,6 | 3,7 | 4,3 | |

^a Stan w dniu 31 XII. ^b Według faktycznego miejsca pracy; bez podmiotów gospodarczych o liczbie pracujących do 9 osób; łącznie z osobami pracującymi w gospodarstwach indywidualnych w rolnictwie oraz w fundacjach, stowarzyszeniach, partiach politycznych, organizacjach społecznych, organizacjach pracodawców, samorządu gospodarczego i zawodowego.

^a As of 31 XII. ^b By actual workplace; excluding economic entities employing up to 9 persons; including persons employed on private farms in agriculture as well as in foundations, associations, political parties, trade unions, organizations of employers and economic and professional self-governments.

III. POWIATY NA TLE WOJEWÓDZTWA W 2009 R. (cd.)

POWIATS AGAINST THE BACKGROUND OF VOIVODSHIP IN 2009 (cont.)

| WYSZCZEGÓLNIENIE SPECIFICATION | Sieć rozdzielcza ^a Distribution network ^a | | Zasoby mieszkaniowe ^a Dwelling stocks ^a | Mieszkania oddane do użytku Dwellings completed | Uczniowie szkół Students of schools | | | | Dzieci w placówkach wychowania przedszkolnego Children attending pre-primary education establishments |
|--|--|---|--|--|---|--|---|--------------------------------|--|
| | wodociągowa water-line | kanalizacyjna oraz kolektory sewerage and collectors | | | podstawowych ^b primary ^b | gimnazjów ^b lower secondary ^b | ponadgimnazjalnych ^{bc} upper secondary ^{bc} | policealnych post-secondary | |
| w odsetkach in percent | | | | | | | | | |
| WOJEWÓDZTWO..... VOIVODSHIP | 100,0 | 100,0 | 100,0 | 100,0 | 100,0 | 100,0 | 100,0 | 100,0 | 100,0 |
| PODREGION KIELECKI..... SUBREGION | 47,3 | 63,4 | 62,7 | 73,8 | 59,3 | 59,2 | 62,7 | 80,6 | 61,0 |
| Powiaty: Powiats: | | | | | | | | | |
| kielecki | 19,9 | 26,4 | 13,2 | 19,0 | 18,6 | 17,6 | 3,6 | 3,0 | 16,1 |
| konecki | 8,2 | 3,2 | 6,8 | 6,3 | 6,6 | 6,6 | 5,9 | 3,6 | 5,3 |
| ostrowiecki..... | 7,1 | 6,3 | 9,6 | 6,3 | 8,4 | 8,6 | 9,3 | 10,5 | 8,3 |
| skarżyski..... | 3,9 | 4,2 | 7,0 | 5,1 | 5,3 | 5,8 | 7,1 | 4,6 | 5,6 |
| starachowicki..... | 5,6 | 13,1 | 7,5 | 4,1 | 7,1 | 7,3 | 7,1 | 5,7 | 6,4 |
| Miasto na prawach powiatu City with powiat status | | | | | | | | | |
| Kielce | 2,6 | 10,2 | 18,6 | 33,1 | 13,3 | 13,3 | 29,6 | 53,0 | 19,3 |
| PODREGION SANDOMIERSKO-JĘDRZEJOWSKI..... SUBREGION | 52,7 | 36,6 | 37,3 | 26,2 | 40,7 | 40,8 | 37,3 | 19,4 | 39,0 |
| Powiaty: Powiats: | | | | | | | | | |
| buski..... | 8,9 | 7,0 | 5,6 | 4,2 | 5,9 | 5,7 | 5,6 | 2,5 | 5,6 |
| jędrzejowski..... | 5,4 | 5,2 | 6,8 | 3,8 | 7,3 | 7,2 | 6,1 | 2,1 | 7,4 |
| kazimierski..... | 4,5 | 1,9 | 2,5 | 1,1 | 2,6 | 2,6 | 3,1 | 2,5 | 2,1 |
| opatowski..... | 8,4 | 4,2 | 4,3 | 4,2 | 4,5 | 4,7 | 3,4 | 2,4 | 3,6 |
| pińczowski..... | 3,9 | 3,8 | 3,3 | 2,1 | 3,4 | 3,5 | 2,4 | 2,0 | 2,9 |
| sandomierski..... | 8,9 | 5,6 | 5,8 | 2,1 | 6,5 | 6,7 | 6,6 | 6,3 | 7,0 |
| staszowski..... | 7,9 | 4,9 | 5,3 | 2,3 | 6,5 | 6,4 | 6,3 | 1,1 | 6,5 |
| włoszczowski..... | 4,8 | 4,1 | 3,6 | 6,5 | 4,0 | 3,9 | 3,8 | 0,6 | 3,9 |

a Stan w dniu 31 XII. b Bez szkół dla dorosłych. c Łącznie ze szkołami artystycznymi ogólnokształcącymi dającymi uprawnienia zawodowe oraz specjalnymi szkołami przysposabiającymi do pracy.

a As of 31 XII. b Excluding schools for adults. c Including art schools leading to professional certification as well as special job-training schools.

III. POWIATY NA TLE WOJEWÓDZTWA W 2009 R. (dok.)

POWIATS AGAINST THE BACKGROUND OF VOIVODSHIP IN 2009 (cont.)

| WYSZCZEGÓLNIENIE SPECIFICATION | Lasy ^{ab} Forests ^{ab} | Dochody budżetów i miast na prawach powiatów Revenue of budgets of powiats and cities with powiat status | Wydatki budżetów powiatów i miast na prawach powiatów Expenditure of budgets of powiats and cities with powiat status | Nakłady inwestycyjne ^{cd} (ceny bieżące) Investment outlays ^{cd} (current prices) | Wartość brutto środków trwałych ^{ac} (bieżące ceny ewidencyjne) Gross value of fixed assets ^{ac} (current book- keeping prices) | Podmioty gospodarki narodowej ^{ae} Entities of the national economy ^{ae} |
|---|---|---|---|--|--|---|
| | w odsetkach in percent | | | | | |
| WOJEWÓDZTWO VOIVODSHIP | 100,0 | 100,0 | 100,0 | 100,0 | 100,0 | 100,0 |
| PODREGION | | | | | | |
| KIELECKI SUBREGION | 61,2 | 72,9 | 74,0 | 66,7 | 58,5 | 68,9 |
| Powiaty: Powiats: | | | | | | |
| kielecki | 23,6 | 6,7 | 6,9 | 7,3 | 7,1 | 12,5 |
| konecki | 17,1 | 4,2 | 4,1 | 2,9 | 4,8 | 5,9 |
| ostrowiecki..... | 5,6 | 6,2 | 6,3 | 31,1 | 6,8 | 10,3 |
| skarżyski..... | 7,0 | 4,7 | 4,5 | 2,6 | 5,2 | 7,1 |
| starachowicki | 7,3 | 4,8 | 4,3 | 5,2 | 6,6 | 6,7 |
| Miasto na prawach powiatu City with powiat status | | | | | | |
| Kielce | 0,7 | 46,2 | 47,9 | 17,6 | 27,9 | 26,5 |
| PODREGION | | | | | | |
| SANDOMIERSKO- JĘDRZEJOWSKI SUBREGION | 38,8 | 27,1 | 26,0 | 33,3 | 41,5 | 31,1 |
| Powiaty: Powiats: | | | | | | |
| buski..... | 3,1 | 4,8 | 4,5 | 1,8 | 3,2 | 5,1 |
| jędrzejowski..... | 7,2 | 4,3 | 4,2 | 5,5 | 4,8 | 5,5 |
| kazimierski..... | 0,5 | 2,0 | 1,9 | 0,2 | 0,3 | 1,5 |
| opatowski | 4,2 | 4,3 | 4,0 | 10,1 | 4,2 | 3,1 |
| pińczowski | 3,2 | 1,9 | 1,9 | 2,1 | 3,5 | 2,3 |
| sandomierski | 1,4 | 4,0 | 3,8 | 3,2 | 6,7 | 5,9 |
| staszowski | 7,7 | 3,8 | 3,7 | 7,6 | 15,9 | 4,8 |
| włoszczowski | 11,4 | 2,1 | 2,1 | 2,9 | 2,9 | 2,9 |

a Stan w dniu 31 XII. b Łącznie z gruntami związanymi z gospodarką leśną. c Dane dotyczą podmiotów gospodarczych, w których liczba pracujących przekracza 9 osób. d Według lokalizacji inwestycji. e Zarejestrowane w rejestrze REGON; bez osób prowadzących indywidualne gospodarstwa rolne.

a As of 31 XII. b Including land connected with silviculture. c Data concern economic entities employing more than 9 persons. d According to investment location. e In the REGON register; excluding persons tending private farms.

DZIAŁ I STAN I OCHRONA ŚRODOWISKA
CHAPTER I ENVIRONMENTAL PROTECTION

TABL. 1 ZUŻYCIE WODY NA POTRZEBY GOSPODARKI NARODOWEJ I LUDNOŚCI W 2009 R.
WATER CONSUMPTION FOR NEEDS OF THE NATIONAL ECONOMY AND POPULATION IN 2009

| WYSZCZEGÓLNIENIE SPECIFICATION | Ogółem Total | Przemysł Industry | Rolnictwo i leśnictwo ^a Agriculture and forestry ^a | Eksploatacja sieci wodociagowej ^b Exploitation of water-line system ^b | Przemysł Industry | Rolnictwo i leśnictwo ^a Agriculture and forestry ^a | Eksploatacja sieci wodociagowej ^b Exploitation of water-line system ^b |
|--|-------------------|----------------------|--|---|----------------------|--|---|
| | w hm ³ | | in hm ³ | | w % ogółem | | in % of total |
| WOJEWÓDZTWO..... <i>VOIVODSHIP</i> | 1238,0 | 1109,0 | 86,8 | 42,2 | 89,6 | 7,0 | 3,4 |
| PODREGION | | | | | | | |
| KIELECKI..... <i>SUBREGION</i> | 46,9 | 5,4 | 12,5 | 29,0 | 11,6 | 26,6 | 61,8 |
| Powiaty: <i>Powiats:</i> | | | | | | | |
| kielecki..... | 12,1 | 2,5 | 3,4 | 6,2 | 20,9 | 28,3 | 50,8 |
| konecki..... | 12,0 | 0,4 | 9,1 | 2,5 | 3,7 | 75,7 | 20,6 |
| ostrowiecki..... | 5,3 | 1,5 | - | 3,8 | 27,9 | - | 72,1 |
| skarżyski..... | 3,2 | 0,4 | - | 2,9 | 11,0 | - | 89,0 |
| starachowicki..... | 2,6 | 0,0 | - | 2,5 | 1,6 | - | 98,4 |
| Miasto na prawach powiatu <i>City with powiat status</i> | | | | | | | |
| Kielce..... | 11,8 | 0,6 | - | 11,2 | 5,1 | - | 94,9 |
| PODREGION | | | | | | | |
| SANDOMIERSKO- JĘDRZEJOWSKI..... <i>SUBREGION</i> | 1191,1 | 1103,6 | 74,3 | 13,2 | 92,7 | 6,2 | 1,1 |
| Powiaty: <i>Powiats:</i> | | | | | | | |
| buski..... | 17,0 | 0,3 | 14,2 | 2,5 | 1,6 | 83,5 | 14,9 |
| jędrzejowski..... | 16,3 | 0,6 | 13,8 | 1,9 | 3,5 | 84,8 | 11,7 |
| kazimierski..... | 0,7 | - | - | 0,7 | - | - | 100,0 |
| opatowski..... | 1,6 | 0,2 | - | 1,3 | 15,4 | - | 84,6 |
| pińczowski..... | 7,6 | 0,5 | 6,1 | 1,1 | 5,9 | 80,0 | 14,1 |
| sandomierski..... | 3,1 | 0,3 | 0,5 | 2,3 | 9,0 | 17,0 | 74,0 |
| staszowski..... | 1132,4 | 1101,1 | 29,2 | 2,1 | 97,2 | 2,6 | 0,2 |
| włoszczowski..... | 12,5 | 0,7 | 10,5 | 1,3 | 5,8 | 84,1 | 10,1 |

^a Woda zużyta do nawadniania w rolnictwie i leśnictwie oraz napelniania i uzupełniania stawów rybnych. ^b Bez zużycia wody na cele przemysłowe przez wodociągi stanowiące własność gmin, wojewódzkich zakładów usług wodnych i spółek wodnych.

^a Water consumption for irrigation in agriculture and forestry as well as for filling up and completing fish ponds. ^b Excluding water consumption for industrial purposes from water-line system of gminas, voivodship waterworks and water companies.

TABL. 2 ŚCIEKI PRZEMYSŁOWE I KOMUNALNE ORAZ LUDNOŚĆ KORZYSTAJĄCA Z OCZYSZCZALNI ŚCIEKÓW W 2009 R.

INDUSTRIAL AND MUNICIPAL WASTE WATER AND POPULATION USING WASTE WATER TREATMENT PLANTS IN 2009

| WYSZCZEGÓLNIENIE SPECIFICATION | Ścieki ^a Waste water ^a | Oczyszczane Treated | | | | Nieoczyszczane Untreated | | Ludność korzystająca z oczyszczalni ścieków w % ludności ogółem ^c Population using waste water treatment plants in % of total population ^c |
|---|---|------------------------|------------------------------|--|--|-----------------------------|---|---|
| | | razem total | mechanicznie mechanically | chemicznie ^b i biologicznie chemically ^b and biologically | z podwyższonym usuwaniem biogenów with increased biogene removal (disposal) | razem total | odprowadzone siecią kanalizacyjną discharged through sewerage system | |
| | | | | | | | | |
| WOJEWÓDZTWO..... VOIVODSHIP | 60460 | 46779 | 25,9 | 45,5 | 28,7 | . | . | 52,7 |
| PODREGION KIELECKI..... SUBREGION | 43254 | 36675 | 31,2 | 44,1 | 24,7 | . | . | 62,9 |
| Powiaty: Powiats: | | | | | | | | |
| kielecki | 22797 | 12985 | 82,8 | 10,3 | 6,9 | 9812 | 361 | 31,0 |
| konecki | 1324 | 1225 | - | 91,4 | 8,6 | 99 | 98 | 36,1 |
| ostrowiecki | 3502 | 3493 | 16,2 | 2,1 | 81,7 | 9 | 9 | 59,8 |
| skarżyski | 2334 | 2293 | 4,9 | - | 95,1 | 41 | 41 | 70,1 |
| starachowicki | 2860 | 2857 | - | - | 99,9 | 3 | 3 | 71,8 |
| Miasto na prawach powiatu City with powiat status | | | | | | | | |
| Kielce | 10438 ^d | 13822 ^d | x | x | x | . | . | 100,0 |
| PODREGION SANDOMIERSKO-JĘDRZEJOWSKI SUBREGION | 17206 | 10104 | 6,5 | 50,4 | 43,1 | 7103 | 494 | 36,7 |
| Powiaty: Powiats: | | | | | | | | |
| buski | 1681 | 1412 | 9,4 | 17,3 | 73,3 | 269 | 269 | 38,2 |
| jędrzejowski | 1182 | 1101 | - | 38,4 | 61,6 | 81 | 64 | 35,1 |
| kazimierski | 225 | 200 | - | 96,5 | 3,5 | 25 | 25 | 21,6 |
| opatowski | 773 | 739 | 16,0 | 36,4 | 47,6 | 34 | 34 | 31,1 |
| pińczowski | 1982 | 835 | 1,4 | 16,6 | 81,9 | 1147 | 24 | 40,3 |
| sandomierski | 6586 | 1224 | - | 23,5 | 76,5 | 5362 | 29 | 42,2 |
| staszowski | 3910 | 3754 | 8,5 | 75,6 | 15,9 | 156 | 20 | 41,2 |
| włoszczowski | 868 | 839 | 9,4 | 82,7 | 7,9 | 29 | 29 | 36,0 |

^a Wymagające oczyszczenia odprowadzone do wód lub do ziemi. ^b Dotyczy tylko ścieków przemysłowych. ^c Ludność korzystająca z oczyszczalni ścieków – na podstawie szacunków; ludność ogółem – na podstawie bilansów. ^d Większa ilość ścieków oczyszczanych od odprowadzonych wynika z szacunkowych metod określenia ilości ścieków komunalnych odprowadzonych siecią kanalizacyjną; patrz Uwagi ogólne, ust. 2 na str. 15.

^a Requiring treatment discharged into waters or into the ground. ^b Concerning only industrial waste water. ^c Population using waste water treatment plants – estimated data; total population – based on balances. ^d Difference between the amount of treated and untreated waste water is a result of estimate method of measurement of municipal waste water discharged through sewerage system; see General notes, item 2 on page 15.

TABL. 3 EMISJA I REDUKCJA PRZEMYSŁOWYCH ZANIECZYSZCZEŃ POWIETRZA W 2009 R.
EMISSION AND REDUCTION OF INDUSTRIAL AIR POLLUTANTS IN 2009

| WYSZCZEGÓLNIENIE SPECIFICATION | Emisja zanieczyszczeń Emission of pollutants | | | | Zanieczyszczenia zatrzymane w urządzeniach do redukcji za- nieczyszczeń w % zanieczysz- czeń wytworzonych Pollutants retained in pollutant reduction systems in % of pollut- ants produced | |
|--|---|---|---|--|--|---|
| | pyłowych particulates | | gazowych ^a gases ^a | | pyłowych particulates | gazowych ^a gases ^a |
| | ogółem total | w tym ze spa- lania paliw of which from the combustion of fuels | ogółem total | w tym dwutle- nek siarki of which sulphur dioxide | | |
| w t in t | | | | | | |
| WOJEWÓDZTWO..... VOIVODSHIP | 3222 | 2125 | 79524 | 17937 | 99,8 | 39,5 |
| PODREGION KIELECKI..... SUBREGION | 1579 | 1121 | 26932 | 3401 | 97,8 | 0,6 |
| Powiaty: Powiats: | | | | | | |
| kielecki | 358 | 67 | 20511 | 794 | 98,5 | 0,3 |
| konecki | 175 | 88 | 672 | 183 | 97,9 | 7,7 |
| ostrowiecki..... | 72 | 45 | 1568 | 484 | 99,7 | - |
| skarżyski..... | 362 | 360 | 761 | 400 | 74,0 | - |
| starachowicki..... | 241 | 200 | 1187 | 512 | 92,2 | - |
| Miasto na prawach powiatu City with powiat status | | | | | | |
| Kielce | 371 | 361 | 2233 | 1028 | 94,6 | 1,9 |
| PODREGION SANDOMIERSKO- JĘDRZEJOWSKI SUBREGION | 1643 | 1004 | 52592 | 14536 | 99,9 | 49,6 |
| Powiaty: Powiats: | | | | | | |
| buski..... | 59 | 57 | 1059 | 836 | 64,0 | 26,3 |
| jędrzejowski..... | 135 | 5 | 5146 | 756 | 99,9 | - |
| kazimierski..... | 43 | 43 | 235 | 58 | 82,9 | - |
| opatowski | 325 | 29 | 4642 | 521 | 100,0 | - |
| pińczowski..... | 89 | 64 | 382 | 87 | 76,5 | - |
| sandomierski | 77 | 24 | 1025 | 92 | 99,9 | - |
| staszowski..... | 663 | 660 | 25309 | 11878 | 99,9 | 67,0 |
| włoszczowski..... | 252 | 122 | 14794 | 308 | 96,2 | - |

a Bez dwutlenku węgla.

a Excluding carbon dioxide.

TABL. 4 ODPADY ^a WYTWORZONE I NAGROMADZONE ORAZ TERENY ICH SKŁADOWANIA W 2009 R.
 GENERATED AND ACCUMULATED WASTE ^a AND THEIR STORAGE YARDS AREAS IN 2009

| WYSZCZEGÓLNIENIE SPECIFICATION | Odpady wytworzone (w ciągu roku) w tys. t Waste generated (during the year) in thous. t | | | | Odpady do- tychczas skła- dowane (na- gromadzone; stan w końcu roku) ^b w tys. t Waste land- filled up to now (accumulated; end of year) ^b in thous. t | Tereny składo- wania odpá- dów, nie zreku- tywowane (stan w końcu roku) w ha Area of storage yards, non- reclaimed (end of year) in ha |
|---|--|-----------------------------------|-----------------------------|--|---|---|
| | ogółem total | poddane odzyskowi recovered | unieszkodliwione treated | magazynowane czasowo temporary stored | | |
| WOJEWÓDZTWO..... VOIVODSHIP | 2483,9 | 2111,8 | 354,4 | 17,7 | 16279,7 | 112,2 |
| PODREGION | | | | | | |
| KIELECKI..... SUBREGION | 1268,1 | 1239,8 | 13,9 | 14,4 | 166,4 | 13,5 |
| Powiaty: Powiats: | | | | | | |
| kielecki | 369,0 | 368,6 | 0,2 | 0,2 | - | - |
| konecki | 25,8 | 25,5 | 0,3 | - | - | - |
| ostrowiecki..... | 666,9 | 663,3 | - | 3,6 | - | - |
| skarżyski..... | 9,1 | 9,1 | - | - | - | - |
| starachowicki..... | 36,8 | 31,3 | 1,1 | 4,4 | - | - |
| Miasto na prawach powiatu City with powiat status | | | | | | |
| Kielce | 160,5 | 142,0 | 12,3 | 6,2 | 166,4 | 13,5 |
| PODREGION | | | | | | |
| SANDOMIERSKO- JĘDRZEJOWSKI SUBREGION | 1215,8 | 872,0 | 340,5 | 3,3 | 16113,3 | 98,7 |
| Powiaty: Powiats: | | | | | | |
| buski..... | 18,5 | 18,5 | - | - | - | - |
| jędrzejowski..... | 1,5 | 1,5 | - | - | - | - |
| kazimierski..... | 6,8 | 6,8 | - | - | - | - |
| opatowski | 19,8 | 8,2 | 8,5 | 3,1 | - | - |
| pińczowski | 26,9 | 26,8 | 0,1 | - | 3,9 | 0,5 |
| sandomierski | 29,9 | 29,7 | 0,2 | - | - | - |
| staszowski..... | 1009,5 | 677,9 | 331,6 | - | 14109,4 | 94,2 |
| włoszczowski..... | 102,9 | 102,6 | 0,1 | 0,2 | 2000,0 | 4,0 |

^a Z wyłączeniem odpadów komunalnych. ^b Na terenie własnych zakładów.

^a Excluding municipal wastes. ^b On own plant grounds.

TABL. 5 OCHRONA PRZYRODY I KRAJOBRAZU W 2009 R.
NATURE AND LANDSCAPE PROTECTION IN 2009

| WYSZCZEGÓLNIENIE SPECIFICATION | Powierzchnia o szczególnych walorach przyrodniczych prawnie chroniona ^a Legally protected areas possessing unique environmental value ^a | | | | Pomniki przyrody ^a Nature monuments ^a |
|---|--|--|---|--|--|
| | ogółem total | w tym of which | | | |
| | | rezerwy przyrody ^b nature reserves ^b | parki krajobrazowe ^{bc} scenic parks ^{bc} | obszary chronio- nego krajobrazu ^c areas of protected landscape ^c | |
| | | w ha | in ha | | |
| WOJEWÓDZTWO..... | 755972,0 | 3817,7 | 126536,9 | 617145,1 | 747 |
| <i>VOIVODSHIP</i> | | | | | |
| PODREGION | | | | | |
| KIELECKI..... | 421055,3 | 2562,3 | 74895,2 | 335398,2 | 291 |
| <i>SUBREGION</i> | | | | | |
| Powiaty: | | | | | |
| <i>Powiats:</i> | | | | | |
| kielecki | 209556,1 | 1704,6 | 48083,5 | 152590,7 | 101 |
| konecki | 81245,5 | 116,1 | 2387,0 | 78355,3 | 27 |
| ostrowiecki..... | 45191,4 | 471,8 | 1986,5 | 42724,4 | 27 |
| skarżyski..... | 29996,0 | 145,9 | 13151,1 | 16155,7 | 51 |
| starachowicki | 46920,2 | 65,0 | 6876,8 | 39932,0 | 37 |
| Miasto na prawach powiatu | | | | | |
| <i>City with powiat status</i> | | | | | |
| Kielce | 8146,1 | 58,9 | 2410,3 | 5640,1 | 48 |
| PODREGION | | | | | |
| SANDOMIERSKO- JĘDRZEJOWSKI | 334916,7 | 1255,4 | 51641,7 | 281746,9 | 456 |
| <i>SUBREGION</i> | | | | | |
| Powiaty: | | | | | |
| <i>Powiats:</i> | | | | | |
| buski..... | 89585,3 | 12,7 | 16716,3 | 72829,0 | 26 |
| jędrzejowski..... | 85094,4 | 49,7 | 5208,0 | 79805,1 | 97 |
| kazimierski..... | 7494,9 | - | 138,0 | 7354,0 | 9 |
| opatowski | 13185,8 | - | 1292,0 | 11817,0 | 88 |
| pińczowski | 59832,2 | 106,8 | 21956,2 | 37667,0 | 47 |
| sandomierski | 4742,8 | 715,3 | - | 4025,0 | 90 |
| staszowski | 33005,0 | 9,0 | - | 32988,7 | 73 |
| włoszczowski | 41976,3 | 361,9 | 6331,2 | 35261,1 | 26 |

^a Łącznie z obiektami utworzonymi na mocy uchwały rady gmin. ^b Bez otuliny. ^c Bez powierzchni rezerwatów i innych form ochrony przyrody położonych na terenie parków krajobrazowych i obszarów chronionego krajobrazu.

^a Including those created on the basis of gmina resolutions. ^b Excluding buffer zones. ^c Excluding nature reserves and other forms of nature protection within scenic parks and areas of protected landscape.

TABL. 6 NAKŁADY NA ŚRODKI TRWAŁE SŁUŻĄCE OCHRONIE ŚRODOWISKA I GOSPODARCE WODNEJ (ceny bieżące) W 2009 R.

OUTLAYS ON FIXED ASSETS IN ENVIRONMENTAL PROTECTION AND WATER MANAGEMENT (current prices) IN 2009

| WYSZCZEGÓLNIENIE SPECIFICATION | Nakłady służące ochronie środowiska Outlays in environmental protection | | | | Nakłady służące gospodarce wodnej Outlays in water management | |
|--|--|--|--|---|--|--|
| | ogółem total | w tym na of which on | | | ogółem total | w tym na ujęcia i doprowadzenia wody of which water intakes and systems |
| | | gospodarkę ściekową i ochronę wód waste water management and protection of waters | ochronę powietrza atmosferycznego i klimatu protection of air and climate | gospodarkę odpadami, ochronę i przywrócenie wartości użytkowej gleb oraz wód podziemnych i powierzchniowych waste management, protection and reclamation of soil as well as underground and surface waters | | |
| w tys. zł in thous. zł | | | | | | |
| WOJEWÓDZTWO..... VOIVODSHIP | 335103,4 | 165958,3 | 142597,3 | 18894,7 | 76959,1 | 42932,8 |
| PODREGION | | | | | | |
| KIELECKI..... SUBREGION | 167301,3 | 117890,4 | 33265,9 | 9792,2 | 23941,2 | 15380,1 |
| Powiat kielecki..... | 90676,6 | 77715,3 | 10047,0 | 1078,7 | 14594,3 | 8171,0 |
| Gminy miejsko-wiejskie: Urban-rural gminas: | | | | | | |
| Bodzentyn..... | 2284,6 | 2284,6 | - | - | 791,0 | 86,0 |
| w tym miasto of which city | - | - | - | - | 705,0 | - |
| Chęciny..... | 801,8 | 249,5 | - | - | 443,3 | 443,3 |
| w tym miasto of which city | 801,8 | 249,5 | - | - | 141,9 | 141,9 |
| Chmielnik..... | 728,0 | 646,0 | 70,0 | 12,0 | 494,0 | 494,0 |
| w tym miasto of which city | 644,0 | 574,0 | 70,0 | - | 405,0 | 405,0 |
| Daleszyce..... | 826,0 | 826,0 | - | - | 195,0 | 195,0 |
| w tym miasto of which city | 25,0 | 25,0 | - | - | - | - |
| Gminy wiejskie: Rural gminas: | | | | | | |
| Bieliny..... | 5681,4 | 5681,4 | - | - | 364,0 | 364,0 |
| Górno..... | 6101,2 | 6101,2 | - | - | 681,3 | 126,6 |
| Łągów..... | 404,6 | 334,6 | - | 70,0 | 268,8 | 268,8 |
| Łopuszno..... | - | - | - | - | 4,8 | - |
| Masłów..... | 690,2 | 690,2 | - | - | 240,0 | 240,0 |
| Miedziana Góra..... | 3369,6 | 3369,6 | - | - | - | - |
| Mniów..... | 3049 | 3049 | - | - | 433,0 | 433,0 |
| Morawica..... | 4307,8 | 4307,8 | - | - | 3717,5 | 423,7 |
| Nowa Słupia..... | 2876,6 | 2876,6 | - | - | 3608,2 | 3608,2 |
| Piekoszów..... | 9567,4 | 6929,8 | 2057,4 | - | 1,0 | - |
| Pierzchnica..... | 120,6 | 120,6 | - | - | 87,6 | 87,6 |
| Raków..... | 192 | - | - | 192,0 | 70,5 | - |
| Sitkówka-Nowiny..... | 41017,2 | 31627,5 | 7919,6 | 767,0 | 570,3 | 239,2 |
| Strawczyn..... | 3836,3 | 3798,6 | - | 37,7 | 1538,5 | 170,9 |
| Zagnańsk..... | 4822,3 | 4822,3 | - | - | 1085,5 | 990,7 |

TABL. 6 NAKŁADY NA ŚRODKI TRWAŁE SŁUŻĄCE OCHRONIE ŚRODOWISKA I GOSPODARCE WODNEJ (ceny bieżące) W 2009 R. (cd.)
 OUTLAYS ON FIXED ASSETS IN ENVIRONMENTAL PROTECTION AND WATER MANAGEMENT
 (current prices) IN 2009 (cont.)

| WYSZCZEGÓLNIENIE SPECIFICATION | Nakłady służące ochronie środowiska Outlays in environmental protection | | | | Nakłady służące gospodarce wodnej Outlays in water management | |
|---|--|--|--|---|--|--|
| | ogółem total | w tym na of which on | | | ogółem total | w tym na ujęcia i doprowadzenia wody of which water intakes and systems |
| | | gospodarkę ściekową i ochronę wód waste water management and protection of waters | ochronę powietrza atmosferycznego i klimatu protection of air and climate | gospodarkę odpadami, ochronę i przywrócenie wartości użytkowej gleb oraz wód podziemnych i powierzchniowych waste management, protection and reclamation of soil as well as underground and surface waters | | |
| w tys. zł in thous. zł | | | | | | |
| PODREGION KIELECKI (cd.) SUBREGION (cont.) | | | | | | |
| Powiat konecki..... | 12690,5 | 3062,4 | 9628,1 | - | 1324,1 | 1217,7 |
| Gminy miejsko-wiejskie: Urban-rural gminas: | | | | | | |
| Końskie..... | 9442,0 | 1369,9 | 8072,1 | - | 927,7 | 927,7 |
| w tym miasto | 7958,5 | 32,2 | 7926,3 | - | 66,9 | 66,9 |
| of which city | | | | | | |
| Staporków..... | 1641,8 | 810,8 | 831,0 | - | - | - |
| w tym miasto | 288,0 | 288,0 | - | - | - | - |
| of which city | | | | | | |
| Gminy wiejskie: Rural gminas: | | | | | | |
| Falków..... | - | - | - | - | - | - |
| Gowarczów..... | 73,3 | 73,3 | - | - | - | - |
| Radoszyce..... | - | - | - | - | - | - |
| Ruda Maleniecka..... | 88,9 | 88,9 | - | - | - | - |
| Słupia (Konecka)..... | 725,0 | - | 725,0 | - | - | - |
| Smyków..... | 719,5 | 719,5 | - | - | 396,4 | 290,0 |
| Powiat ostrowiecki | 16625,9 | 7953,0 | 7059,0 | 1543,0 | 4205,8 | 3169,0 |
| Gminy miejskie: Urban gminas: | | | | | | |
| Ostrowiec Świętokrzyski..... | 15983,7 | 7337,8 | 7032,0 | 1543,0 | 1245,9 | 1245,9 |
| Gminy miejsko-wiejskie: Urban-rural gminas: | | | | | | |
| Ćmielów..... | 144,9 | 144,9 | - | - | 1122,3 | 132,5 |
| w tym miasto | 144,9 | 144,9 | - | - | - | - |
| of which city | | | | | | |
| Kunów..... | 66,0 | 66,0 | - | - | - | - |
| w tym miasto | - | - | - | - | - | - |
| of which city | | | | | | |
| Gminy wiejskie: Rural gminas: | | | | | | |
| Bańtów..... | - | - | - | - | 558,0 | 558,0 |
| Bodzechów..... | 424,0 | 397,0 | 27,0 | - | 65,0 | 65,0 |
| Waśniów..... | 7,3 | 7,3 | - | - | 1214,6 | 1167,6 |

TABL. 6 **NAKLADY NA ŚRODKI TRWAŁE SŁUŻĄCE OCHRONIE ŚRODOWISKA I GOSPODARCE WODNEJ** (ceny bieżące) W 2009 R. (cd.)
OUTLAYS ON FIXED ASSETS IN ENVIRONMENTAL PROTECTION AND WATER MANAGEMENT
 (current prices) IN 2009 (cont.)

| WYSZCZEGÓLNIENIE SPECIFICATION | Nakłady służące ochronie środowiska Outlays in environmental protection | | | | Nakłady służące gospodarce wodnej Outlays in water management | |
|---|--|--|--|---|--|--|
| | ogółem total | w tym na of which on | | | ogółem total | w tym na ujęcia i doprowadzenia wody of which water intakes and systems |
| | | gospodarkę ściekową i ochronę wód waste water management and protection of waters | ochronę powietrza atmosferycznego i klimatu protection of air and climate | gospodarkę odpadami, ochronę i przywrócenie wartości użytkowej gleb oraz wód podziemnych i powierzchniowych waste management, protection and reclamation of soil as well as underground and surface waters | | |
| w tys. zł in thous. zł | | | | | | |
| PODREGION KIELECKI (dok.) SUBREGION (cont.) | | | | | | |
| Powiat skarżyski..... | 18076,1 | 9569,9 | 4674,4 | 857,4 | 1907,9 | 926,8 |
| Gminy miejskie: Urban gminas: | | | | | | |
| Skarżysko-Kamienna..... | 12883,9 | 4488,1 | 4674,4 | 847,3 | 397,8 | 397,8 |
| Gminy miejsko-wiejskie: Urban-rural gminas: | | | | | | |
| Suchedniów..... | 2069,3 | 2059,2 | - | 10,1 | 25,0 | 25,0 |
| w tym miasto..... of which city | 2069,3 | 2059,2 | - | 10,1 | 25,0 | 25,0 |
| Gminy wiejskie: Rural gminas: | | | | | | |
| Bliżyn..... | 154,4 | 154,4 | - | - | 1448,5 | 504,0 |
| Łączna..... | 2938,5 | 2838,2 | - | - | - | - |
| Skarżysko Kościelne.... | 30,0 | 30,0 | - | - | 36,6 | - |
| Powiat starachowicki | 14859,6 | 13455,1 | 174,1 | 339,1 | 822,7 | 822,7 |
| Gminy miejskie: Urban gminas: | | | | | | |
| Starachowice..... | 4421,6 | 3052,8 | 138,4 | 339,1 | 650,3 | 650,3 |
| Gminy miejsko-wiejskie: Urban-rural gminas: | | | | | | |
| Wąchock..... | - | - | - | - | - | - |
| w tym miasto..... of which city | - | - | - | - | - | - |
| Gminy wiejskie: Rural gminas: | | | | | | |
| Brody..... | 119,7 | 84 | 35,7 | - | 32,0 | 32,0 |
| Mirzec..... | 275 | 275 | - | - | - | - |
| Pawłów..... | 10043,3 | 10043,3 | - | - | 140,4 | 140,4 |
| Miasto na prawach powiatu City with powiat status | | | | | | |
| Kielce..... | 14372,6 | 6134,7 | 1683,3 | 5974,0 | 1086,4 | 1072,9 |

TABL. 6 NAKŁADY NA ŚRODKI TRWAŁE SŁUŻĄCE OCHRONIE ŚRODOWISKA I GOSPODARCE WODNEJ (ceny bieżące) W 2009 R. (cd.)
 OUTLAYS ON FIXED ASSETS IN ENVIRONMENTAL PROTECTION AND WATER MANAGEMENT
 (current prices) IN 2009 (cont.)

| WYSZCZEGÓLNIENIE SPECIFICATION | Nakłady służące ochronie środowiska Outlays in environmental protection | | | | Nakłady służące gospodarce wodnej Outlays in water management | |
|---|--|--|--|---|--|--|
| | ogółem total | w tym na of which on | | | ogółem total | w tym na ujęcia i doprowadzenia wody of which water intakes and systems |
| | | gospodarkę ściekową i ochronę wód waste water management and protection of waters | ochronę powietrza atmosferycznego i klimatu protection of air and climate | gospodarkę odpadami, ochronę i przywrócenie wartości użytkowej gleb oraz wód podziemnych i powierzchniowych waste management, protection and reclamation of soil as well as underground and surface waters | | |
| w tys. zł in thous. zł | | | | | | |
| PODREGION SANDOMIERSKO-JĘDRZEJOWSKI | 167802,1 | 48067,9 | 109331,4 | 9102,5 | 53017,9 | 27552,7 |
| <i>SUBREGION</i> | | | | | | |
| Powiat buski | 8194,1 | 7604,9 | 422,0 | 39,0 | 1783,1 | 1321,0 |
| Gminy miejsko-wiejskie: <i>Urban-rural gminas:</i> | | | | | | |
| Busko-Zdrój | 1790,6 | 1240,4 | 422,0 | - | 1061,0 | 1061,0 |
| w tym miasto | 1754,0 | 1203,8 | 422,0 | - | 583,9 | 583,9 |
| <i>of which city</i> | | | | | | |
| Gminy wiejskie: <i>Rural gminas:</i> | | | | | | |
| Gnojno | - | - | - | - | 245,0 | 245,0 |
| Nowy Korczyn | - | - | - | - | 172,3 | - |
| Pacanów | 81,7 | 81,7 | - | - | 289,8 | - |
| Solec-Zdrój | 284,8 | 284,8 | - | - | - | - |
| Stopnica | 4558,0 | 4558,0 | - | - | - | - |
| Tuczepy | 1479,0 | 1440,0 | - | 39,0 | - | - |
| Wiślica | - | - | - | - | 15,0 | 15,0 |
| Powiat jędrzejowski | 8904,3 | 8333,6 | 570,7 | - | 1656,6 | 1656,6 |
| Gminy miejsko-wiejskie: <i>Urban-rural gminas:</i> | | | | | | |
| Jędrzejów | 694,2 | 290,3 | 403,9 | - | 149,0 | 149,0 |
| w tym miasto | 694,2 | 290,3 | 403,9 | - | 149,0 | 149,0 |
| <i>of which city</i> | | | | | | |
| Małogoszcz | 1222,0 | 1222,0 | - | - | 588,0 | 588,0 |
| w tym miasto | 54,0 | 54,0 | - | - | 230,0 | 230,0 |
| <i>of which city</i> | | | | | | |
| Sędziszów | 3330,8 | 3164,0 | 166,8 | - | 116,0 | 116,0 |
| w tym miasto | 3330,8 | 3164,0 | 166,8 | - | 116,0 | 116,0 |
| <i>of which city</i> | | | | | | |
| Gminy wiejskie: <i>Rural gminas:</i> | | | | | | |
| Imielno | - | - | - | - | - | - |
| Nagłowice | 30,0 | 30,0 | - | - | 82,0 | 82,0 |
| Oksa | - | - | - | - | 148,0 | 148,0 |
| Słupia (Jędrzejowska) | 486,7 | 486,7 | - | - | - | - |
| Sobków | 2520,4 | 2520,4 | - | - | - | - |
| Wodzisław | 620,2 | 620,2 | - | - | 573,6 | 573,6 |

TABL. 6 NAKŁADY NA ŚRODKI TRWAŁE SŁUŻĄCE OCHRONIE ŚRODOWISKA I GOSPODARCE WODNEJ (ceny bieżące) W 2009 R. (cd.)
 OUTLAYS ON FIXED ASSETS IN ENVIRONMENTAL PROTECTION AND WATER MANAGEMENT
 (current prices) IN 2009 (cont.)

| WYSZCZEGÓLNIENIE SPECIFICATION | Nakłady służące ochronie środowiska Outlays in environmental protection | | | | Nakłady służące gospodarce wodnej Outlays in water management | |
|--|--|--|--|---|--|--|
| | ogółem total | w tym na of which on | | | ogółem total | w tym na ujęcia i doprowadzenia wody of which water intakes and systems |
| | | gospodarkę ściekową i ochronę wód waste water management and protection of waters | ochronę powietrza atmosferycznego i klimatu protection of air and climate | gospodarkę odpadami, ochronę i przywrócenie wartości użytkowej gleb oraz wód podziemnych i powierzchniowych waste management, protection and reclamation of soil as well as underground and surface waters | | |
| w tys. zł in thous. zł | | | | | | |
| PODREGION SANDOMIERSKO-JĘDRZEJOWSKI (cd.) SUBREGION (cont.) | | | | | | |
| Powiat kazimierski..... | 2247,0 | 1829,4 | 54,0 | 363,6 | 3406,1 | 3406,1 |
| Gminy miejsko-wiejskie: Urban-rural gminas: | | | | | | |
| Kazimierza Wielka | 1759,2 | 1759,2 | - | - | - | - |
| w tym miasto | 49,5 | 49,5 | - | - | - | - |
| of which city | | | | | | |
| Skalbmierz..... | - | - | - | - | 364,0 | 364,0 |
| w tym miasto | - | - | - | - | - | - |
| of which city | | | | | | |
| Gminy wiejskie: Rural gminas: | | | | | | |
| Bejsce..... | 417,6 | - | 54,0 | 363,6 | 2152,1 | 2152,1 |
| Czarnocin | 70,2 | 70,2 | - | - | - | - |
| Opatowiec..... | - | - | - | - | 890,0 | 890,0 |
| Powiat opatowski | 17730,5 | 4237,3 | 11485,0 | 1578,0 | 8676,6 | 8038,3 |
| Gminy miejsko-wiejskie: Urban-rural gminas: | | | | | | |
| Opatów | 544,2 | 54,0 | - | 60,0 | 101,0 | 101,0 |
| w tym miasto | 544,2 | 54,0 | - | 60,0 | 36,0 | 36,0 |
| of which city | | | | | | |
| Ożarów | 16445,0 | 4027,0 | 11485,0 | 933,0 | 285,5 | 11,0 |
| w tym miasto | 414,0 | 46,0 | - | 368,0 | - | - |
| of which city | | | | | | |
| Gminy wiejskie: Rural gminas: | | | | | | |
| Backowice | 625,3 | 40,3 | - | 585,0 | 146,4 | - |
| Iwaniska..... | 3,9 | 3,9 | - | - | 5413,3 | 5413,3 |
| Lipnik | 99,8 | 99,8 | - | - | - | - |
| Sadowie..... | - | - | - | - | 2336,0 | 2336,0 |
| Tarłów..... | 12,3 | 12,3 | - | - | 394,4 | 177,0 |
| Wojciechowice..... | - | - | - | - | - | - |

TABL. 6 NAKŁADY NA ŚRODKI TRWAŁE SŁUŻĄCE OCHRONIE ŚRODOWISKA I GOSPODARCE WODNEJ (ceny bieżące) W 2009 R. (cd.)
 OUTLAYS ON FIXED ASSETS IN ENVIRONMENTAL PROTECTION AND WATER MANAGEMENT
 (current prices) IN 2009 (cont.)

| WYSZCZEGÓLNIENIE SPECIFICATION | Nakłady służące ochronie środowiska Outlays in environmental protection | | | | Nakłady służące gospodarce wodnej Outlays in water management | |
|--|--|--|--|---|--|--|
| | ogółem total | w tym na of which on | | | ogółem total | w tym na ujęcia i doprowadzenia wody of which water intakes and systems |
| | | gospodarkę ściekową i ochronę wód waste water management and protection of waters | ochronę powietrza atmosferycznego i klimatu protection of air and climate | gospodarkę odpadami, ochronę i przywrócenie wartości użytkowej gleb oraz wód podziemnych i powierzchniowych waste management, protection and reclamation of soil as well as underground and surface waters | | |
| w tys. zł in thous. zł | | | | | | |
| PODREGION SANDOMIERSKO-JĘDRZEJOWSKI (cd.) SUBREGION (cont.) | | | | | | |
| Powiat pińczowski | 3685,3 | 3626,3 | 53,0 | 6,0 | 7151,1 | 7151,1 |
| Gminy miejsko-wiejskie: Urban-rural gminas: | | | | | | |
| Działoszyce | - | - | - | - | - | - |
| w tym miasto | - | - | - | - | - | - |
| of which city | | | | | | |
| Pińczów | 941,1 | 882,1 | 53,0 | 6,0 | 4994,9 | 4994,9 |
| w tym miasto | 267,7 | 261,7 | - | 6,0 | 147,2 | 147,2 |
| of which city | | | | | | |
| Gminy wiejskie: Rural gminas: | | | | | | |
| Kije | 2744,2 | 2744,2 | - | - | 5,0 | 5,0 |
| Michałów | - | - | - | - | 2151,2 | 2151,2 |
| Złota | - | - | - | - | - | - |
| Powiat sandomierski | 2381,7 | 1753,9 | 140,7 | 487,1 | 4833,5 | 1296,4 |
| Gminy miejskie: Urban gminas: | | | | | | |
| Sandomierz | 1900,4 | 1366,6 | 140,7 | 393,1 | 356,6 | 174,6 |
| Gminy miejsko-wiejskie: Urban-rural gminas: | | | | | | |
| Koprzywnica | 4,1 | 4,1 | - | - | 192,3 | - |
| w tym miasto | - | - | - | - | - | - |
| of which city | | | | | | |
| Zawichost | 32,7 | 32,7 | - | - | - | - |
| w tym miasto | 32,7 | 32,7 | - | - | - | - |
| of which city | | | | | | |
| Gminy wiejskie: Rural gminas: | | | | | | |
| Dwikozy | 94,0 | - | - | 94,0 | 180,8 | - |
| Klimontów | - | - | - | - | 758,5 | 758,5 |
| Łoniów | 350,5 | 350,5 | - | - | 2981,4 | - |
| Obrazów | - | - | - | - | 313,3 | 313,3 |
| Samborzec | - | - | - | - | 50,6 | 50,0 |
| Wilczyce | - | - | - | - | - | - |

TABL. 6 NAKŁADY NA ŚRODKI TRWAŁE SŁUŻĄCE OCHRONIE ŚRODOWISKA I GOSPODARCE WODNEJ (ceny bieżące) W 2009 R. (dok.)

OUTLAYS ON FIXED ASSETS IN ENVIRONMENTAL PROTECTION AND WATER MANAGEMENT (current prices) IN 2009 (cont.)

| WYSZCZEGÓLNIENIE SPECIFICATION | Nakłady służące ochronie środowiska Outlays in environmental protection | | | | Nakłady służące gospodarce wodnej Outlays in water management | |
|---|--|--|--|---|--|--|
| | ogółem total | w tym na of which on | | | ogółem total | w tym na ujęcia i doprowadzenia wody of which water intakes and systems |
| | | gospodarkę ściekową i ochronę wód waste water management and protection of waters | ochronę powietrza atmosferycznego i klimatu protection of air and climate | gospodarkę odpadami, ochronę i przywrócenie wartości użytkowej gleb oraz wód podziemnych i powierzchniowych waste management, protection and reclamation of soil as well as underground and surface waters | | |
| w tys. zł in thous. zł | | | | | | |
| PODREGION SANDOMIERSKO-JĘDRZEJOWSKI (dok.) SUBREGION (cont.) | | | | | | |
| Powiat staszowski | 102534,0 | 5222,8 | 95372,1 | 1287,1 | 21743,5 | 915,8 |
| Gminy miejsko-wiejskie: Urban-rural gminas: | | | | | | |
| Osiek | 143,0 | 132,0 | - | 11,0 | 7553,0 | - |
| w tym miasto | 11,0 | - | - | 11,0 | - | - |
| of which city | | | | | | |
| Polaniec | 96651,6 | - | 94723,5 | 1276,1 | 5508,2 | - |
| w tym miasto | 579,1 | - | - | 579,1 | 561,2 | - |
| of which city | | | | | | |
| Staszów | 1552,8 | 904,2 | 648,6 | - | 621,6 | 621,6 |
| w tym miasto | 1552,8 | 904,2 | 648,6 | - | - | - |
| of which city | | | | | | |
| Gminy wiejskie: Rural gminas: | | | | | | |
| Bogoria | 195,6 | 195,6 | - | - | 4,9 | 1,2 |
| Łubnice | - | - | - | - | 8055,8 | 293,0 |
| Oleśnica | - | - | - | - | - | - |
| Rytwiany | 3991,0 | 3991,0 | - | - | - | - |
| Szydłów | - | - | - | - | - | - |
| Powiat włoszczowski | 22125,2 | 15459,7 | 1233,9 | 5341,7 | 3767,4 | 3767,4 |
| Gminy miejsko-wiejskie: Urban-rural gminas: | | | | | | |
| Włoszczowa | 8998,1 | 3016,5 | 550,0 | 5341,7 | 2918,0 | 2918,0 |
| w tym miasto | 8181,5 | 2413,4 | 550,0 | 5128,2 | 1985,0 | 1985,0 |
| of which city | | | | | | |
| Gminy wiejskie: Rural gminas: | | | | | | |
| Kluczewsko | 1264,0 | 1264,0 | - | - | 74,0 | 74,0 |
| Krasocin | 10523,9 | 9840,0 | 683,9 | - | 233,0 | 233,0 |
| Moskorzew | - | - | - | - | - | - |
| Radków | - | - | - | - | 542,4 | 542,4 |
| Secemin | 1339,2 | 1339,2 | - | - | - | - |

TABL. 7 NAKŁADY NA ŚRODKI TRWAŁE SŁUŻĄCE OCHRONIE ŚRODOWISKA I GOSPODARCE WODNEJ (ceny bieżące) WEDŁUG ŹRÓDEŁ FINANSOWANIA W 2009 R.
 OUTLAYS ON FIXED ASSETS IN ENVIRONMENTAL PROTECTION AND WATER MANAGEMENT (current prices) BY FINANCING SOURCE IN 2009

| WYSZCZEGÓLNIENIE SPECIFICATION | Ogółem Total | Środki Funds | | | | | | Fundusze ekologiczne (pożyczki, kredyty i dotacje) Ecological funds (loans, credits and allocations) | Kredyty i pożyczki krajowe, w tym bankowe Domestic credits and loans, of which banks | Inne środki, w tym nakłady niefinansowane Other funds, of which non-financial outlays |
|---|-----------------|-----------------|--------------------------|-----------------------------|------------------------|-------------------|----------------|---|---|--|
| | | własne own | z budżetu from budget | | z zagranicy foreign | powiatu powiat | gminy gmina | | | |
| | | | centralnego central | wojewódzkiego voivodship | | | | | | |
| w tys. zł in thous. zł | | | | | | | | | | |
| WOJEWÓDZTWO VOIVODSHIP | 335103,4 | 211278,4 | 1811,1 | 2844,6 | 1495,9 | 9862,8 | 38973,0 | 39213,2 | 25340,4 | 4284,0 |
| PODREGION | | | | | | | | | | |
| KIELECKI SUBREGION | 167301,3 | 69955,4 | 1208,5 | 1333,4 | 301,7 | 9713,2 | 29666,3 | 28665,2 | 22224,1 | 4233,5 |
| Powiaty: Powiats: | | | | | | | | | | |
| kielecki | 90676,6 | 36692,7 | 637,3 | - | 70,0 | 4562,0 | 25025,2 | 22395,0 | 83,8 | 1210,6 |
| konecki | 12690,5 | 4502,5 | - | 826,0 | - | - | - | 531,0 | 6831,0 | - |
| ostrowiecki..... | 16625,9 | 5698,1 | - | - | 150,0 | 7,3 | - | 3668,5 | 7032,0 | 70,0 |
| skarżyski..... | 18076,1 | 8234,6 | - | 148,0 | - | 2579,9 | 3677,2 | 695,3 | - | 2741,1 |
| starachowicki..... | 14859,6 | 6118,9 | - | 354,4 | - | - | - | 84,0 | 8277,3 | 25,0 |
| Miasto na prawach powiatu City with powiat status | | | | | | | | | | |
| Kielce | 14372,6 | 8708,6 | 571,2 | 5,0 | 81,7 | 2564,0 | 963,9 | 1291,4 | - | 186,8 |
| PODREGION SANDOMIERSKO-JĘDRZEJOWSKI SUBREGION | 167802,1 | 141323,0 | 602,6 | 1511,2 | 1194,2 | 149,6 | 9306,7 | 10548,0 | 3116,3 | 50,5 |
| Powiaty: Powiats: | | | | | | | | | | |
| buski..... | 8194,1 | 1683,0 | - | - | 864,0 | 149,6 | 2703,0 | 2608,5 | 186,0 | - |
| jędrzejowski..... | 8904,3 | 4552,4 | 222,9 | - | - | - | 3004,5 | 433,0 | 641,0 | 50,5 |
| kazimierski..... | 2247,0 | 986,7 | - | - | 54,0 | - | - | 1206,3 | - | - |
| opatowski | 17730,5 | 17145,5 | - | - | - | - | - | 85,0 | 500,0 | - |
| pińczowski | 3685,3 | 718,3 | - | 1440,2 | - | - | - | 348,5 | 1178,3 | - |
| sandomierski | 2381,7 | 1326,1 | 368,0 | 70,0 | - | - | - | 617,6 | - | - |
| staszowski | 102534,0 | 98028,7 | - | 1,0 | 96,2 | - | 2718,0 | 1079,1 | 611,0 | - |
| włoszczowski | 22125,2 | 16882,3 | 11,7 | - | 180,0 | - | 881,2 | 4170,0 | - | - |

DZIAŁ II RADNI GMIN I POWIATÓW
CHAPTER II COUNCILLORS OF GMINAS AND POWIATS

TABL. 1 (8) RADNI GMIN WEDŁUG PŁCI, WIEKU I POZIOMU WYKSZTAŁCENIA W 2009 R.
Stan w dniu 31 XII
GMINA COUNCILLORS BY SEX, AGE AND EDUCATIONAL LEVEL IN 2009
As of 31 XII

| WYSZCZEGÓLNIENIE <i>SPECIFICATION</i> | Ogółem <i>Total</i> | W tym kobiety <i>Of which women</i> | Z liczby ogółem – w wieku <i>Of total number – at age</i> | | | Z liczby ogółem – z wykształceniem <i>Of total number – with education</i> | | |
|---|------------------------|---|--|-------------|--|---|-----------------------------|---|
| | | | 29 lat i mniej <i>29 and less</i> | 30-59 | 60 lat i więcej <i>60 and more</i> | wyższym i policeal- nym <i>tertiary and post- secondary</i> | średnim <i>secondary</i> | zasadni- czym (zawodo- wym) i podsta- wowym <i>basic vocational and primary</i> |
| WOJEWÓDZTWO <i>VOIVODSHIP</i> | 1579 | 292 | 48 | 1271 | 260 | 512 | 581 | 480 |
| PODREGION KIELECKI... <i>SUBREGION</i> | 674 | 152 | 23 | 533 | 118 | 259 | 229 | 184 |
| Powiat kielecki..... | 285 | 62 | 15 | 230 | 40 | 95 | 98 | 92 |
| Gminy miejsko-wiejskie: <i>Urban-rural gminas:</i> | | | | | | | | |
| Bodzentyn | 15 | 2 | 1 | 13 | 1 | 3 | 4 | 8 |
| Chęciny | 15 | 6 | - | 12 | 3 | 7 | 7 | 1 |
| Chmielnik | 15 | 5 | - | 13 | 2 | 8 | 3 | 4 |
| Daleszyce..... | 15 | 3 | - | 12 | 3 | 4 | 8 | 3 |
| Gminy wiejskie: <i>Rural gminas:</i> | | | | | | | | |
| Bieliny..... | 15 | 3 | - | 15 | - | 3 | 6 | 6 |
| Górno | 15 | 5 | 1 | 12 | 2 | 5 | 3 | 7 |
| Łagów..... | 15 | 2 | 1 | 11 | 3 | 4 | 3 | 8 |
| Łopuszno..... | 15 | 4 | 1 | 12 | 2 | 5 | 4 | 6 |
| Masłów | 15 | 4 | 1 | 12 | 2 | 5 | 4 | 6 |
| Miedziana Góra | 15 | 3 | 2 | 9 | 4 | 8 | 6 | 1 |
| Mniów | 15 | 2 | 3 | 11 | 1 | 4 | 4 | 7 |
| Morawica | 15 | 2 | 2 | 12 | 1 | 5 | 6 | 4 |
| Nowa Słupia | 15 | 3 | - | 12 | 3 | 6 | 4 | 5 |
| Piekoszów | 15 | 2 | - | 14 | 1 | 4 | 6 | 5 |
| Pierzchnica..... | 15 | 4 | - | 14 | 1 | - | 6 | 9 |
| Raków | 15 | 1 | 2 | 11 | 2 | 3 | 7 | 5 |
| Sitkówka-Nowiny | 15 | 5 | - | 12 | 3 | 4 | 8 | 3 |
| Strawczyn..... | 15 | 4 | 1 | 11 | 3 | 7 | 5 | 3 |
| Zagnańsk | 15 | 2 | - | 12 | 3 | 10 | 4 | 1 |

TABL. 1 (8) **RADNI GMIN WEDŁUG PŁCI, WIEKU I POZIOMU WYKSZTAŁCENIA W 2009 R. (cd.)**
Stan w dniu 31 XII
GMINA COUNCILLORS BY SEX, AGE AND EDUCATIONAL LEVEL IN 2009 (cont.)
As of 31 XII

| WYSZCZEGÓLNIENIE SPECIFICATION | Ogółem Total | W tym ko- biety Of which women | Z liczby ogółem – w wieku Of total number – at age | | | Z liczby ogółem – z wykształceniem Of total number – with education | | |
|---|-----------------|---|---|------------|--------------------------------------|--|----------------------|--|
| | | | 29 lat i mniej 29 and less | 30-59 | 60 lat i więcej 60 and more | wyższym i policeal- nym tertiary and post- secondary | średnim secondary | zasadni- czym (za- wodowym) i podsta- wowym basic vo- cational and prima- ry |
| PODREGION KIELECKI (cd.) SUBREGION (cont.) | | | | | | | | |
| Powiat konecki | 125 | 30 | 5 | 103 | 17 | 43 | 37 | 45 |
| Gminy miejsko-wiejskie: Urban-rural gminas: | | | | | | | | |
| Końskie | 21 | 4 | 1 | 19 | 1 | 6 | 11 | 4 |
| Stąporków | 14 | 6 | - | 12 | 2 | 7 | 4 | 3 |
| Gminy wiejskie: Rural gminas: | | | | | | | | |
| Falków | 15 | 3 | - | 11 | 4 | 5 | 2 | 8 |
| Gowarczów | 15 | 2 | - | 15 | - | 3 | 7 | 5 |
| Radoszyce | 15 | 5 | - | 13 | 2 | 6 | 3 | 6 |
| Ruda Maleniecka | 15 | 2 | 3 | 9 | 3 | 6 | 3 | 6 |
| Słupia (Konecka) | 15 | 2 | - | 14 | 1 | 5 | 4 | 6 |
| Smyków | 15 | 6 | 1 | 10 | 4 | 5 | 3 | 7 |
| Powiat ostrowiecki | 98 | 26 | 2 | 74 | 22 | 39 | 36 | 21 |
| Gminy miejskie: Urban gminas: | | | | | | | | |
| Ostrowiec Świętokrzyski | 23 | 7 | - | 14 | 9 | 17 | 4 | 2 |
| Gminy miejsko-wiejskie: Urban-rural gminas: | | | | | | | | |
| Ćmielów | 15 | 4 | 1 | 13 | 1 | 5 | 8 | 2 |
| Kunów | 15 | 2 | - | 14 | 1 | 3 | 9 | 3 |
| Gminy wiejskie: Rural gminas: | | | | | | | | |
| Bałtów | 15 | 5 | - | 14 | 1 | 2 | 6 | 7 |
| Bodzechów | 15 | 6 | - | 7 | 8 | 7 | 5 | 3 |
| Waśniów | 15 | 2 | 1 | 12 | 2 | 5 | 4 | 4 |

TABL. 1 (8) **RADNI GMIN WEDŁUG PŁCI, WIEKU I POZIOMU WYKSZTAŁCENIA W 2009 R. (cd.)**
Stan w dniu 31 XII
GINA COUNCILLORS BY SEX, AGE AND EDUCATIONAL LEVEL IN 2009 (cont.)
As of 31 XII

| WYSZCZEGÓLNIENIE SPECIFICATION | Ogółem Total | W tym ko- biety Of which women | Z liczby ogółem – w wieku Of total number – at age | | | Z liczby ogółem – z wykształceniem Of total number – with education | | |
|--|-----------------|---|---|-----------|--------------------------------------|--|----------------------|--|
| | | | 29 lat i mniej 29 and less | 30-59 | 60 lat i więcej 60 and more | wyższym i policeal- nym tertiary and post- secondary | średnim secondary | zasadni- czym (za- wodowym) i podsta- wowym basic vo- cational and prima- ry |
| PODREGION KIELECKI (dok.) SUBREGION (cont.) | | | | | | | | |
| Powiat skarżyski | 82 | 21 | 1 | 65 | 16 | 43 | 29 | 10 |
| Gminy miejskie: <i>Urban gminas:</i> | | | | | | | | |
| Skarżysko-Kamienna | 23 | 3 | 1 | 15 | 7 | 23 | - | - |
| Gminy miejsko-wiejskie: <i>Urban-rural gminas:</i> | | | | | | | | |
| Suchedniów | 15 | 4 | - | 13 | 2 | 6 | 8 | 1 |
| Gminy wiejskie: <i>Rural gminas:</i> | | | | | | | | |
| Bliżyn | 15 | 6 | - | 13 | 2 | 4 | 6 | 5 |
| Łączna | 15 | 4 | - | 13 | 2 | 3 | 9 | 3 |
| Skarżysko Kościelne ... | 14 | 4 | - | 11 | 3 | 7 | 6 | 1 |
| Powiat starachowicki | 84 | 13 | - | 61 | 23 | 39 | 29 | 16 |
| Gminy miejskie: <i>Urban gminas:</i> | | | | | | | | |
| Starachowice | 24 | 3 | - | 16 | 8 | 20 | 4 | - |
| Gminy miejsko-wiejskie: <i>Urban-rural gminas:</i> | | | | | | | | |
| Wąchock | 15 | 3 | - | 10 | 5 | 9 | 4 | 2 |
| Gminy wiejskie: <i>Rural gminas:</i> | | | | | | | | |
| Brody | 15 | 5 | - | 12 | 3 | 4 | 6 | 5 |
| Mirzec | 15 | 1 | - | 12 | 3 | 6 | 6 | 3 |
| Pawłów | 15 | 1 | - | 11 | 4 | - | 9 | 6 |

TABL. 1 (8) **RADNI GMIN WEDŁUG PŁCI, WIEKU I POZIOMU WYKSZTAŁCENIA W 2009 R. (cd.)**
Stan w dniu 31 XII
GMINA COUNCILLORS BY SEX, AGE AND EDUCATIONAL LEVEL IN 2009 (cont.)
As of 31 XII

| WYSZCZEGÓLNIENIE SPECIFICATION | Ogółem Total | W tym ko- biety Of which women | Z liczby ogółem – w wieku Of total number – at age | | | Z liczby ogółem – z wykształceniem Of total number – with education | | |
|---|-----------------|---|---|------------|--------------------------------------|--|----------------------|--|
| | | | 29 lat i mniej 29 and less | 30-59 | 60 lat i więcej 60 and more | wyższym i policeal- nym tertiary and post- secondary | średnim secondary | zasadni- czym (za- wodowym) i podsta- wowym basic vo- cational and prima- ry |
| PODREGION | | | | | | | | |
| SANDOMIERSKO- JĘDRZEJOWSKI..... | 905 | 140 | 25 | 738 | 142 | 253 | 352 | 296 |
| <i>SUBREGION</i> | | | | | | | | |
| Powiat | | | | | | | | |
| buski | 126 | 20 | 3 | 94 | 29 | 37 | 45 | 44 |
| Gminy miejsko-wiejskie: <i>Urban-rural gminas:</i> | | | | | | | | |
| Busko-Zdrój..... | 21 | 8 | - | 16 | 5 | 16 | 5 | - |
| Gminy wiejskie: <i>Rural gminas:</i> | | | | | | | | |
| Gnojno | 15 | 2 | - | 12 | 3 | 3 | 5 | 7 |
| Nowy Korczyn | 15 | 4 | 1 | 11 | 3 | 3 | 8 | 4 |
| Pacanów | 15 | 1 | 1 | 12 | 2 | 10 | 5 | - |
| Solec-Zdrój..... | 15 | 1 | 1 | 9 | 5 | - | 6 | 9 |
| Stopnica | 15 | 2 | - | 14 | 1 | 2 | 7 | 6 |
| Tuczepy | 15 | 1 | - | 9 | 6 | 1 | 3 | 11 |
| Wiślica..... | 15 | 1 | - | 11 | 4 | 2 | 6 | 7 |
| Powiat | | | | | | | | |
| jędrzejowski..... | 141 | 24 | 4 | 122 | 15 | 37 | 52 | 52 |
| Gminy miejsko-wiejskie: <i>Urban-rural gminas:</i> | | | | | | | | |
| Jędrzejów | 21 | 3 | - | 20 | 1 | 12 | 4 | 5 |
| Małogoszcz | 15 | 2 | - | 13 | 2 | 4 | 6 | 5 |
| Sędziszów | 15 | 1 | - | 11 | 4 | 3 | 9 | 3 |

TABL. 1 (8) **RADNI GMIN WEDŁUG PŁCI, WIEKU I POZIOMU WYKSZTAŁCENIA W 2009 R. (cd.)**
Stan w dniu 31 XII
GINA COUNCILLORS BY SEX, AGE AND EDUCATIONAL LEVEL IN 2009 (cont.)
As of 31 XII

| WYSZCZEGÓLNIENIE SPECIFICATION | Ogółem Total | W tym ko- biety Of which women | Z liczby ogółem – w wieku Of total number – at age | | | Z liczby ogółem – z wykształceniem Of total number – with education | | |
|---|-----------------|---|---|------------|--------------------------------------|--|----------------------|--|
| | | | 29 lat i mniej 29 and less | 30-59 | 60 lat i więcej 60 and more | wyższym i policeal- nym tertiary and post- secondary | średnim secondary | zasadni- czym (za- wodowym) i podsta- wowym basic vo- cational and prima- ry |
| PODREGION | | | | | | | | |
| SANDOMIERSKO- JĘDRZEJOWSKI (cd.) | | | | | | | | |
| <i>SUBREGION (cont.)</i> | | | | | | | | |
| Powiat | | | | | | | | |
| jędrzejowski (dok.) | | | | | | | | |
| Gminy wiejskie: <i>Rural gminas:</i> | | | | | | | | |
| Imielno | 15 | 1 | 2 | 12 | 1 | 4 | 4 | 7 |
| Nagłowice | 15 | 5 | - | 12 | 3 | 1 | 8 | 6 |
| Oksa..... | 15 | 1 | - | 15 | - | 1 | 5 | 9 |
| Słupia (Jędrzejow- ska) | 15 | 4 | 1 | 13 | 1 | 1 | 8 | 6 |
| Sobków | 15 | 4 | - | 14 | 1 | 4 | 4 | 7 |
| Wodzisław | 15 | 3 | 1 | 12 | 2 | 7 | 4 | 4 |
| Powiat | | | | | | | | |
| kazimierski..... | 75 | 10 | 3 | 62 | 10 | 12 | 26 | 33 |
| Gminy miejsko-wiejskie: <i>Urban-rural gminas:</i> | | | | | | | | |
| Kazimierza Wielka | 15 | - | - | 15 | - | 5 | 3 | 7 |
| Skalbmierz | 15 | 1 | - | 12 | 3 | 1 | 7 | 7 |
| Gminy wiejskie: <i>Rural gminas:</i> | | | | | | | | |
| Bejsce | 15 | 5 | 1 | 14 | - | 1 | 9 | 5 |
| Czarnocin | 15 | 1 | 1 | 10 | 4 | 3 | 2 | 6 |
| Opatowiec | 15 | 3 | 1 | 11 | 3 | 2 | 5 | 8 |
| Powiat opatowski..... | 120 | 24 | 4 | 108 | 8 | 36 | 50 | 34 |
| Gminy miejsko-wiejskie: <i>Urban-rural gminas:</i> | | | | | | | | |
| Opatów..... | 15 | 4 | - | 13 | 2 | 10 | 4 | 1 |
| Ożarów..... | 15 | 5 | 1 | 12 | 2 | 7 | 5 | 3 |

TABL. 1 (8) **RADNI GMIN WEDŁUG PŁCI, WIEKU I POZIOMU WYKSZTAŁCENIA W 2009 R. (cd.)**
Stan w dniu 31 XII
GMINA COUNCILLORS BY SEX, AGE AND EDUCATIONAL LEVEL IN 2009 (cont.)
As of 31 XII

| WYSZCZEGÓLNIENIE SPECIFICATION | Ogółem Total | W tym ko- biety Of which women | Z liczby ogółem – w wieku Of total number – at age | | | Z liczby ogółem – z wykształceniem Of total number – with education | | |
|---|-----------------|---|---|------------|--------------------------------------|--|----------------------|--|
| | | | 29 lat i mniej 29 and less | 30-59 | 60 lat i więcej 60 and more | wyższym i policeal- nym tertiary and post- secondary | średnim secondary | zasadni- czym (za- wodowym) i podsta- wowym basic vo- cational and prima- ry |
| PODREGION | | | | | | | | |
| SANDOMIERSKO- JĘDRZEJOWSKI (cd.) | | | | | | | | |
| <i>SUBREGION (cont.)</i> | | | | | | | | |
| Powiat | | | | | | | | |
| opatowski (dok.) | | | | | | | | |
| Gminy wiejskie: <i>Rural gminas:</i> | | | | | | | | |
| Baćkowice | 15 | 3 | 2 | 13 | - | 2 | 6 | 7 |
| Iwaniska | 15 | - | - | 15 | - | 4 | 7 | 4 |
| Lipnik..... | 15 | 4 | - | 14 | 1 | 2 | 6 | 7 |
| Sadowie | 15 | 3 | - | 14 | 1 | 2 | 8 | 5 |
| Tartów | 15 | 2 | - | 14 | 1 | 5 | 5 | 5 |
| Wojciechowice..... | 15 | 3 | 1 | 13 | 1 | 4 | 9 | 2 |
| Powiat pińczowski | 81 | 6 | 3 | 67 | 11 | 31 | 32 | 18 |
| Gminy miejsko-wiejskie: <i>Urban-rural gminas:</i> | | | | | | | | |
| Działoszyce | 15 | - | - | 15 | - | 3 | 4 | 8 |
| Pińczów..... | 21 | 2 | 1 | 17 | 3 | 14 | 6 | 1 |
| Gminy wiejskie: <i>Rural gminas:</i> | | | | | | | | |
| Kije | 15 | 1 | - | 13 | 2 | 5 | 7 | 3 |
| Michałów | 15 | 2 | 2 | 13 | - | 4 | 9 | 2 |
| Złota | 15 | 1 | - | 9 | 6 | 5 | 6 | 4 |
| Powiat | | | | | | | | |
| sandomierski | 141 | 27 | 3 | 105 | 33 | 39 | 66 | 36 |
| Gminy miejskie: <i>Urban gminas:</i> | | | | | | | | |
| Sandomierz..... | 21 | 3 | - | 17 | 4 | 15 | 5 | 1 |
| Gminy miejsko-wiejskie: <i>Urban-rural gminas:</i> | | | | | | | | |
| Koprzywnica..... | 15 | 5 | - | 12 | 3 | 6 | 6 | 3 |
| Zawichost..... | 15 | 2 | - | 14 | 1 | 4 | 6 | 5 |

TABL. 1 (8) **RADNI GMIN WEDŁUG PŁCI, WIEKU I POZIOMU WYKSZTAŁCENIA W 2009 R. (dok.)**
Stan w dniu 31 XII
GINA COUNCILLORS BY SEX, AGE AND EDUCATIONAL LEVEL IN 2009 (cont.)
As of 31 XII

| WYSZCZEGÓLNIENIE SPECIFICATION | Ogółem Total | W tym ko- biety Of which women | Z liczby ogółem – w wieku Of total number – at age | | | Z liczby ogółem – z wykształceniem Of total number – with education | | |
|---|-----------------|---|---|------------|--------------------------------------|--|----------------------|--|
| | | | 29 lat i mniej 29 and less | 30-59 | 60 lat i więcej 60 and more | wyższym i policeal- nym tertiary and post- secondary | średnim secondary | zasadni- czym (za- wodowym) i podsta- wowym basic vo- cational and prima- ry |
| PODREGION | | | | | | | | |
| SANDOMIERSKO- JĘDRZEJOWSKI (dok.) | | | | | | | | |
| <i>SUBREGION (cont.)</i> | | | | | | | | |
| Powiat sandomierski (dok.) | | | | | | | | |
| Gminy wiejskie: <i>Rural gminas:</i> | | | | | | | | |
| Dwikozy | 15 | 4 | 1 | 9 | 5 | 2 | 9 | 4 |
| Klimontów | 15 | 5 | - | 12 | 3 | 2 | 6 | 7 |
| Łoniów | 15 | - | 1 | 9 | 5 | 1 | 9 | 5 |
| Obrazów | 15 | 3 | - | 11 | 4 | 2 | 9 | 4 |
| Samborzec | 15 | 3 | 1 | 9 | 5 | 7 | 8 | - |
| Wilczyce | 15 | 2 | - | 12 | 3 | - | 8 | 7 |
| Powiat staszowski | 125 | 19 | 3 | 105 | 17 | 40 | 44 | 41 |
| Gminy miejsko-wiejskie: <i>Urban-rural gminas:</i> | | | | | | | | |
| Osiek | 15 | 1 | - | 13 | 2 | 4 | 4 | 7 |
| Połaniec | 15 | 3 | 1 | 12 | 2 | 6 | 7 | 2 |
| Staszów | 21 | 2 | 1 | 19 | 1 | 10 | 9 | 2 |
| Gminy wiejskie: <i>Rural gminas:</i> | | | | | | | | |
| Bogoria | 15 | 3 | - | 11 | 4 | 2 | 6 | 7 |
| Łubnice | 15 | 2 | - | 14 | 1 | - | 8 | 7 |
| Oleśnica | 15 | 2 | - | 13 | 2 | 4 | 5 | 6 |
| Rytwiany | 15 | 4 | 1 | 13 | 1 | 9 | 3 | 3 |
| Szydłów | 14 | 2 | - | 10 | 4 | 5 | 2 | 7 |
| Powiat włoszczowski | 96 | 10 | 2 | 75 | 19 | 21 | 37 | 38 |
| Gminy miejsko-wiejskie: <i>Urban-rural gminas:</i> | | | | | | | | |
| Włoszczowa | 21 | 1 | - | 16 | 5 | 11 | 5 | 5 |
| Gminy wiejskie: <i>Rural gminas:</i> | | | | | | | | |
| Kluczewsko | 15 | 2 | - | 12 | 3 | 3 | 4 | 8 |
| Krasocin | 15 | 1 | - | 10 | 5 | 2 | 9 | 4 |
| Moskorzew | 15 | 2 | 2 | 13 | - | 1 | 6 | 8 |
| Radków | 15 | 2 | - | 13 | 2 | - | 6 | 9 |
| Secemin | 15 | 2 | - | 11 | 4 | 4 | 7 | 4 |

TABL. 2 (9) **RADNI POWIATÓW I MIAST NA PRAWACH POWIATU WEDŁUG PŁCI, WIEKU I POZIOMU WYKSZTAŁCENIA W 2009 R.**
Stan w dniu 31 XII
COUNCILLORS OF POWIATS AND CITIES WITH POWIAT STATUS BY SEX, AGE AND EDUCATIONAL LEVEL IN 2009
As of 31 XII

| WYSZCZEGÓLNIENIE SPECIFICATION | Ogółem Total | W tym ko- biety Of which women | Z liczby ogółem – w wieku Of total number – at age | | | Z liczby ogółem – z wykształceniem Of total number – with education | | |
|---|-----------------|---|---|------------|--------------------------------------|--|----------------------|--|
| | | | 29 lat i mniej 29 and less | 30-59 | 60 lat i więcej 60 and more | wyższym i policeal- nym tertiary and post- secondary | średnim secondary | zasadni- czym (za- wodowym) i podsta- wowym basic vo- cational and prima- ry |
| WOJEWÓDZTWO VOIVODSHIP | 288 | 42 | 4 | 219 | 65 | 227 | 51 | 10 |
| PODREGION | | | | | | | | |
| KIELECKI SUBREGION | 143 | 25 | 3 | 114 | 26 | 123 | 19 | 1 |
| Powiaty: Powiats: | | | | | | | | |
| kielecki | 29 | 4 | 1 | 24 | 4 | 29 | - | - |
| konecki | 21 | 3 | - | 17 | 4 | 15 | 5 | 1 |
| ostrowiecki | 23 | 6 | 1 | 18 | 4 | 18 | 5 | - |
| skarżyski | 21 | 3 | - | 17 | 4 | 17 | 4 | - |
| starachowicki | 21 | 4 | - | 15 | 6 | 19 | 2 | - |
| Miasto na prawach powiatu City with powiat status | | | | | | | | |
| Kielce | 28 | 5 | 1 | 23 | 4 | 25 | 3 | - |
| PODREGION | | | | | | | | |
| SANDOMIERSKO- JĘDRZEJOWSKI SUBREGION | 145 | 17 | 1 | 105 | 39 | 104 | 32 | 9 |
| Powiaty: Powiats: | | | | | | | | |
| buski | 19 | 2 | - | 15 | 4 | 13 | 3 | 3 |
| jędrzejowski | 21 | 4 | - | 13 | 8 | 15 | 5 | 1 |
| kazimierski | 15 | 1 | 1 | 13 | 1 | 7 | 6 | 2 |
| opatowski | 16 | 4 | - | 11 | 5 | 13 | 1 | 2 |
| pińczowski | 17 | 2 | - | 7 | 10 | 11 | 6 | - |
| sandomierski | 21 | 1 | - | 17 | 4 | 15 | 5 | 1 |
| staszowski | 19 | 3 | - | 15 | 4 | 17 | 2 | - |
| włoszczowski | 17 | - | - | 14 | 3 | 13 | 4 | - |

DZIAŁ III BEZPIECZEŃSTWO PUBLICZNE
CHAPTER III PUBLIC SAFETY

TABL. 1 (10) PRZESTĘPSTWA STWIERDZONE W ZAKOŃCZONYCH POSTĘPOWANIACH PRZYGOTOWAWCZYCH WEDŁUG WYBRANYCH RODZAJÓW PRZESTĘPSTW W 2009 R.

ASCERTAINED CRIMES IN COMPLETED PREPARATORY PROCEEDINGS BY SELECTED TYPE OF CRIMES IN 2009

| WYSZCZEGÓLNIENIE SPECIFICATION | Ogółem Total | W tym Of which | | | | | | | |
|---|-----------------|----------------------------|---|---|--------------------|---|--|--|-----------------------------------|
| | | zabój- stwo homicide | uszczer- bek na zdrowiu damage to health | udział w bójce lub pobiciu participa- tion in violence or assault | drogowe traffic | kradzież rzeczy property theft | kradzież z włama- niem burglary | rozbój, kradzież rozbójnicza, wymuszenie rozbójnicze robbery, theft with assault, criminal coercion | gospodar- cze econo- mic |
| WOJEWÓDZTWO..... VOIVODSHIP | 35619 | 19 | 376 | 391 | 6180 | 4005 | 2205 | 445 | 9108 |
| PODREGION | | | | | | | | | |
| KIELECKI..... SUBREGION | 23776 | 14 | 267 | 299 | 3541 | 3042 | 1563 | 385 | 4642 |
| Powiaty: Powiats: | | | | | | | | | |
| kielecki..... | 4736 | 4 | 62 | 42 | 870 | 483 | 271 | 29 | 1902 |
| konecki..... | 2397 | 1 | 17 | 31 | 629 | 167 | 92 | 9 | 142 |
| ostrowiecki..... | 2578 | 1 | 37 | 37 | 572 | 376 | 281 | 52 | 487 |
| skarżyski..... | 4718 | 2 | 30 | 29 | 313 | 318 | 179 | 39 | 707 |
| starachowicki..... | 2253 | 3 | 30 | 71 | 419 | 369 | 219 | 63 | 249 |
| Miasto na prawach powiatu City with powiat status | | | | | | | | | |
| Kielce..... | 7094 | 3 | 91 | 89 | 738 | 1329 | 521 | 193 | 1155 |
| PODREGION | | | | | | | | | |
| SANDOMIERSKO- JĘDRZEJOWSKI..... SUBREGION | 11843 | 5 | 109 | 92 | 2639 | 963 | 642 | 60 | 4466 |
| Powiaty: Powiats: | | | | | | | | | |
| buski..... | 2459 | - | 5 | 20 | 426 | 161 | 83 | 13 | 1104 |
| jędrzejowski..... | 1529 | 2 | 24 | 17 | 419 | 156 | 78 | 11 | 310 |
| kazimierski..... | 435 | - | 4 | 7 | 164 | 35 | 31 | 5 | 42 |
| opatowski..... | 1170 | 1 | 10 | 5 | 337 | 105 | 72 | 4 | 373 |
| pińczowski..... | 1576 | - | 14 | 6 | 171 | 60 | 30 | 4 | 1097 |
| sandomierski..... | 1342 | - | 23 | 10 | 385 | 242 | 143 | 8 | 86 |
| staszowski..... | 1382 | - | 13 | 18 | 362 | 115 | 80 | 2 | 537 |
| włoszczowski..... | 1950 | 2 | 16 | 9 | 375 | 89 | 125 | 13 | 917 |

Źródło: dane Komendy Wojewódzkiej Policji w Kielcach.

Source: data of the Voivodship Police Headquarters in Kielce.

TABL. 2 (11) WSKAŹNIKI WYKRYWALNOŚCI SPRAWCÓW PRZESTĘPSTW STWIERDZONYCH WEDŁUG WYBRANYCH RODZAJÓW PRZESTĘPSTW W 2009 R.

RATES OF DETECTABILITY OF DELINQUENTS IN ASCERTAINED CRIMES BY SELECTED TYPE OF CRIMES IN 2009

| WYSZCZEGÓLNIENIE SPECIFICATION | Ogółem Total | W tym Of which | | | | | | | |
|--|-----------------|----------------------------|--|--|--------------------|---|--|--|-----------------------------------|
| | | zabój- stwo homicide | uszczer- bek na zdrowiu damage to health | udział w bójce lub pobiciu participa- tion in violence or assault | drogowe traffic | kradzież rzeczy property theft | kradzież z włama- niem burglary | rozbój, kradzież rozbójnicza, wymuszenie rozbójnicze robbery, theft with assault, criminal coercion | gospodar- cze econo- mic |
| | | | | | | | | | |
| WOJEWÓDZTWO | 79,1 | 94,7 | 83,8 | 76,6 | 99,3 | 28,5 | 26,3 | 62,6 | 97,7 |
| <i>VOIVODSHIP</i> | | | | | | | | | |
| PODREGION | | | | | | | | | |
| KIELECKI | 75,7 | 92,6 | 80,2 | 72,0 | 99,0 | 26,5 | 21,5 | 61,2 | 96,9 |
| <i>SUBREGION</i> | | | | | | | | | |
| Powiaty: | | | | | | | | | |
| <i>Powiats:</i> | | | | | | | | | |
| kielecki | 82,0 | 100,0 | 91,9 | 88,1 | 98,6 | 28,4 | 14,2 | 89,7 | 99,0 |
| konecki | 88,0 | 100,0 | 94,1 | 77,4 | 99,8 | 31,1 | 15,2 | 70,0 | 93,0 |
| ostrowiecki | 71,6 | 100,0 | 83,8 | 83,8 | 99,8 | 31,3 | 31,1 | 76,9 | 96,3 |
| skarżyski | 85,8 | 50,0 | 71,0 | 72,4 | 97,8 | 26,5 | 18,3 | 66,7 | 97,0 |
| starachowicki | 68,3 | 100,0 | 86,7 | 69,0 | 99,5 | 28,7 | 20,8 | 66,7 | 95,0 |
| Miasto na prawach powiatu | | | | | | | | | |
| <i>City with powiat status</i> | | | | | | | | | |
| Kielce | 64,6 | 100,0 | 69,2 | 60,5 | 98,4 | 23,3 | 22,4 | 49,5 | 94,6 |
| PODREGION SANDOMIERSKO-JĘDRZEJOWSKI | 86,0 | 100,0 | 92,7 | 91,4 | 99,6 | 34,8 | 37,5 | 71,7 | 98,6 |
| <i>SUBREGION</i> | | | | | | | | | |
| Powiaty: | | | | | | | | | |
| <i>Powiats:</i> | | | | | | | | | |
| buski | 88,5 | - | 100,0 | 100,0 | 99,3 | 34,5 | 36,9 | 53,9 | 99,3 |
| jędrzejowski | 85,4 | 100,0 | 100,0 | 100,0 | 99,8 | 37,8 | 17,7 | 63,6 | 97,4 |
| kazimierski | 86,7 | - | 100,0 | 85,7 | 100,0 | 51,4 | 46,9 | 100,0 | 100,0 |
| opatowski | 82,7 | 100,0 | 90,0 | 80,0 | 99,4 | 30,6 | 20,8 | 50,0 | 97,6 |
| pińczowski | 94,0 | - | 92,9 | 83,3 | 100,0 | 46,7 | 26,7 | 100,0 | 99,5 |
| sandomierski | 69,7 | - | 91,3 | 80,0 | 99,5 | 29,2 | 38,6 | 75,0 | 89,7 |
| staszowski | 83,3 | - | 84,6 | 88,9 | 99,7 | 32,5 | 28,6 | 50,0 | 95,9 |
| włoszczowski | 91,9 | 100,0 | 87,5 | 88,9 | 99,5 | 39,1 | 64,3 | 84,6 | 99,9 |

Ź r ó d ł o: dane Komendy Wojewódzkiej Policji w Kielcach.

S o u r c e: data of the Voivodship Police Headquarters in Kielcach.

DZIAŁ IV POWIERZCHNIA I LUDNOŚĆ
CHAPTER IV AREA AND POPULATION

TABL. 1 (12) POWIERZCHNIA I LUDNOŚĆ W 2009 R.

Stan w dniu 31 XII

AREA AND POPULATION IN 2009

As of 31 XII

| WYSZCZEGÓLNIENIE SPECIFICATION | Powierzchnia w km ² Area in km ² | Ludność Population | | | | Kobiety na 100 mężczyzn Females per 100 males |
|---|--|-----------------------|--------------------|--------------------|---|--|
| | | ogółem total | mężczyźni males | kobiety females | na 1 km ² per 1 km ² | |
| WOJEWÓDZTWO <i>VOIVODSHIP</i> | 11711 | 1270120 | 618330 | 651790 | 108 | 105 |
| PODREGION | | | | | | |
| KIELECKI <i>SUBREGION</i> | 5031 | 775833 | 375353 | 400480 | 154 | 107 |
| Powiat kielecki..... | 2246 | 201643 | 100260 | 101383 | 90 | 101 |
| Gminy miejsko-wiejskie: <i>Urban-rural gminas:</i> | | | | | | |
| Bodzentyn | 160 | 11660 | 5775 | 5885 | 73 | 102 |
| w tym miasto | 8 | 2246 | 1066 | 1180 | 281 | 111 |
| <i>of which city</i> | | | | | | |
| Chęciny | 127 | 14817 | 7315 | 7502 | 117 | 103 |
| w tym miasto | 14 | 4265 | 2121 | 2144 | 305 | 101 |
| <i>of which city</i> | | | | | | |
| Chmielnik | 142 | 11531 | 5773 | 5758 | 81 | 100 |
| w tym miasto | 8 | 3898 | 1870 | 2028 | 487 | 108 |
| <i>of which city</i> | | | | | | |
| Daleszyce..... | 222 | 15189 | 7589 | 7600 | 68 | 100 |
| w tym miasto | 16 | 2942 | 1451 | 1491 | 184 | 103 |
| <i>of which city</i> | | | | | | |
| Gminy wiejskie: <i>Rural gminas:</i> | | | | | | |
| Bieliny..... | 88 | 9910 | 4957 | 4953 | 113 | 100 |
| Górno | 83 | 13292 | 6589 | 6703 | 160 | 102 |
| Łagów..... | 113 | 6772 | 3483 | 3289 | 60 | 94 |
| Łopuszno..... | 177 | 9007 | 4501 | 4506 | 51 | 100 |
| Masiów | 86 | 9848 | 4950 | 4898 | 115 | 99 |
| Miedziana Góra..... | 71 | 10342 | 5032 | 5310 | 146 | 106 |
| Mniów | 95 | 9287 | 4578 | 4709 | 98 | 103 |
| Morawica | 140 | 14149 | 7095 | 7054 | 101 | 99 |
| Nowa Słupia | 86 | 9644 | 4744 | 4900 | 112 | 103 |
| Piekoszów | 103 | 15738 | 7775 | 7963 | 153 | 102 |
| Pierzchnica..... | 105 | 4831 | 2410 | 2421 | 46 | 100 |
| Raków | 191 | 5647 | 2861 | 2786 | 30 | 97 |
| Sitkówka-Nowiny | 46 | 7119 | 3490 | 3629 | 155 | 104 |
| Strawczyn..... | 86 | 10063 | 5052 | 5011 | 117 | 99 |
| Zagnańsk | 125 | 12797 | 6291 | 6506 | 102 | 103 |

TABL. 1 (12) **POWIERZCHNIA I LUDNOŚĆ W 2009 R. (cd.)**
Stan w dniu 31 XII
AREA AND POPULATION IN 2009 (cont.)
As of 31 XII

| WYSZCZEGÓLNIENIE SPECIFICATION | Powierzchnia w km ² Area in km ² | Ludność <i>Population</i> | | | | Kobiety na 100 mężczyzn <i>Females per 100 males</i> |
|---|--|---------------------------|---------------------------|---------------------------|---|--|
| | | ogółem <i>total</i> | mężczyźni <i>males</i> | kobiety <i>females</i> | na 1 km ² <i>per 1 km²</i> | |
| PODREGION KIELECKI (cd.) <i>SUBREGION (cont.)</i> | | | | | | |
| Powiat konecki | 1140 | 83005 | 40772 | 42233 | 73 | 104 |
| Gminy miejsko-wiejskie: <i>Urban-rural gminas:</i> | | | | | | |
| Końskie | 250 | 36208 | 17516 | 18692 | 145 | 107 |
| w tym miasto | 18 | 20109 | 9660 | 10449 | 1117 | 108 |
| <i>of which city</i> | | | | | | |
| Stąporków | 232 | 17979 | 8743 | 9236 | 77 | 106 |
| w tym miasto | 11 | 5905 | 2786 | 3119 | 537 | 112 |
| <i>of which city</i> | | | | | | |
| Gminy wiejskie: <i>Rural gminas:</i> | | | | | | |
| Falków | 132 | 4671 | 2352 | 2319 | 35 | 99 |
| Gowarczów | 101 | 4752 | 2373 | 2379 | 47 | 100 |
| Radoszyce | 147 | 8981 | 4535 | 4446 | 61 | 98 |
| Ruda Maleniecka | 110 | 3226 | 1578 | 1648 | 29 | 104 |
| Słupia (Konecka) | 106 | 3477 | 1820 | 1657 | 33 | 91 |
| Smyków | 62 | 3711 | 1855 | 1856 | 60 | 100 |
| Powiat ostrowiecki | 617 | 114670 | 54932 | 59738 | 186 | 109 |
| Gminy miejskie: <i>Urban gminas:</i> | | | | | | |
| Ostrowiec Świętokrzyski | 46 | 72455 | 34265 | 38190 | 1575 | 111 |
| Gminy miejsko-wiejskie: <i>Urban-rural gminas:</i> | | | | | | |
| Ćmielów | 118 | 7736 | 3752 | 3984 | 66 | 106 |
| w tym miasto | 14 | 3189 | 1530 | 1659 | 228 | 108 |
| <i>of which city</i> | | | | | | |
| Kunów | 114 | 9936 | 4850 | 5086 | 87 | 105 |
| w tym miasto | 7 | 3047 | 1500 | 1547 | 435 | 103 |
| <i>of which city</i> | | | | | | |
| Gminy wiejskie: <i>Rural gminas:</i> | | | | | | |
| Baltów | 105 | 3901 | 1942 | 1959 | 37 | 101 |
| Bodzechów | 122 | 13606 | 6596 | 7010 | 112 | 106 |
| Waśniów | 112 | 7036 | 3527 | 3509 | 63 | 99 |
| Powiat skarżyski | 395 | 78400 | 37638 | 40762 | 198 | 108 |
| Gminy miejskie: <i>Urban gminas:</i> | | | | | | |
| Skarżysko-Kamienna | 64 | 47893 | 22679 | 25214 | 748 | 111 |

TABL. 1 (12) **POWIERZCHNIA I LUDNOŚĆ W 2009 R. (cd.)**
Stan w dniu 31 XII
AREA AND POPULATION IN 2009 (cont.)
As of 31 XII

| WYSZCZEGÓLNIENIE SPECIFICATION | Powierzchnia w km ² Area in km ² | Ludność <i>Population</i> | | | | Kobiety na 100 mężczyzn <i>Females per 100 males</i> |
|--|--|---------------------------|---------------------------|---------------------------|---|--|
| | | ogółem <i>total</i> | mężczyźni <i>males</i> | kobiety <i>females</i> | na 1 km ² <i>per 1 km²</i> | |
| PODREGION KIELECKI (dok.) <i>SUBREGION (cont.)</i> | | | | | | |
| Powiat skarżyski (dok.) | | | | | | |
| Gminy miejsko-wiejskie: <i>Urban-rural gminas:</i> | | | | | | |
| Suchedniów..... | 75 | 10578 | 5117 | 5461 | 141 | 107 |
| w tym miasto | 60 | 8697 | 4216 | 4481 | 145 | 106 |
| of which city | | | | | | |
| Gminy wiejskie: <i>Rural gminas:</i> | | | | | | |
| Bliżyn..... | 141 | 8500 | 4194 | 4306 | 60 | 103 |
| Łączna..... | 62 | 5282 | 2623 | 2659 | 85 | 101 |
| Skarżysko Kościelne..... | 53 | 6147 | 3025 | 3122 | 116 | 103 |
| Powiat starachowicki | 523 | 93280 | 45070 | 48210 | 178 | 107 |
| Gminy miejskie: <i>Urban gminas:</i> | | | | | | |
| Starachowice..... | 32 | 51875 | 24608 | 27267 | 1621 | 111 |
| Gminy miejsko-wiejskie: <i>Urban-rural gminas:</i> | | | | | | |
| Wąchock..... | 82 | 6956 | 3381 | 3575 | 85 | 106 |
| w tym miasto | 16 | 2749 | 1320 | 1429 | 172 | 108 |
| of which city | | | | | | |
| Gminy wiejskie: <i>Rural gminas:</i> | | | | | | |
| Brody..... | 161 | 10964 | 5327 | 5637 | 68 | 106 |
| Mirzec..... | 111 | 8413 | 4185 | 4228 | 76 | 101 |
| Pawłów..... | 137 | 15072 | 7569 | 7503 | 110 | 99 |
| Miasto na prawach powiatu <i>City with powiat status</i> | | | | | | |
| Kielce | 110 | 204835 | 96681 | 108154 | 1862 | 112 |
| PODREGION SANDOMIERSKO-JĘDRZEJOWSKI <i>SUBREGION</i> | 6680 | 494287 | 242977 | 251310 | 74 | 103 |
| Powiat buski | 968 | 73127 | 35617 | 37510 | 76 | 105 |
| Gminy miejsko-wiejskie: <i>Urban-rural gminas:</i> | | | | | | |
| Busko-Zdrój..... | 236 | 32286 | 15495 | 16791 | 137 | 108 |
| w tym miasto | 12 | 16852 | 7797 | 9055 | 1404 | 116 |
| of which city | | | | | | |

TABL. 1 (12) **POWIERZCHNIA I LUDNOŚĆ W 2009 R. (cd.)**
Stan w dniu 31 XII
AREA AND POPULATION IN 2009 (cont.)
As of 31 XII

| WYSZCZEGÓLNIENIE SPECIFICATION | Powierzchnia w km ² Area in km ² | Ludność Population | | | | Kobiety na 100 mężczyzn Females per 100 males |
|--|--|-----------------------|--------------------|--------------------|---|--|
| | | ogółem total | mężczyźni males | kobiety females | na 1 km ² per 1 km ² | |
| PODREGION SANDOMIER- SKO-JĘDRZEJOWSKI (cd.) <i>SUBREGION (cont.)</i> | | | | | | |
| Powiat buski (dok.) | | | | | | |
| Gminy wiejskie: <i>Rural gminas:</i> | | | | | | |
| Gnojno | 96 | 4626 | 2367 | 2259 | 48 | 95 |
| Nowy Korczyn | 117 | 6249 | 3048 | 3201 | 53 | 105 |
| Pacanów | 125 | 7760 | 3757 | 4003 | 62 | 107 |
| Solec-Zdrój | 85 | 4959 | 2424 | 2535 | 58 | 105 |
| Stopnica | 125 | 7736 | 3829 | 3907 | 62 | 102 |
| Tuczępy | 84 | 3858 | 1936 | 1922 | 46 | 99 |
| Wiślica | 100 | 5653 | 2761 | 2892 | 57 | 105 |
| Powiat jędrzejowski | 1257 | 88665 | 43851 | 44814 | 71 | 102 |
| Gminy miejsko-wiejskie: <i>Urban-rural gminas:</i> | | | | | | |
| Jędrzejów | 227 | 29071 | 14126 | 14945 | 128 | 106 |
| w tym miasto | 11 | 16275 | 7773 | 8502 | 1480 | 109 |
| <i>of which city</i> | | | | | | |
| Małogoszcz | 146 | 11735 | 5896 | 5839 | 80 | 99 |
| w tym miasto | 10 | 3867 | 1909 | 1958 | 387 | 103 |
| <i>of which city</i> | | | | | | |
| Sędziszów | 146 | 12867 | 6340 | 6527 | 88 | 103 |
| w tym miasto | 8 | 6706 | 3334 | 3372 | 838 | 101 |
| <i>of which city</i> | | | | | | |
| Gminy wiejskie: <i>Rural gminas:</i> | | | | | | |
| Imielno | 101 | 4530 | 2232 | 2298 | 45 | 103 |
| Nagłowice | 117 | 5239 | 2605 | 2634 | 45 | 101 |
| Oksa | 91 | 4868 | 2446 | 2422 | 53 | 99 |
| Słupia (Jędrzejowska) | 108 | 4488 | 2265 | 2223 | 42 | 98 |
| Sobków | 144 | 8416 | 4238 | 4178 | 58 | 99 |
| Wodzisław | 177 | 7451 | 3703 | 3748 | 42 | 101 |
| Powiat kazimierski | 422 | 35088 | 17248 | 17840 | 83 | 103 |
| Gminy miejsko-wiejskie: <i>Urban-rural gminas:</i> | | | | | | |
| Kazimierza Wielka | 140 | 16531 | 8060 | 8471 | 118 | 105 |
| w tym miasto | 5 | 5661 | 2689 | 2972 | 1132 | 111 |
| <i>of which city</i> | | | | | | |
| Skalbmierz | 86 | 6793 | 3390 | 3403 | 79 | 100 |
| w tym miasto | 7 | 1299 | 634 | 665 | 186 | 105 |
| <i>of which city</i> | | | | | | |
| Gminy wiejskie: <i>Rural gminas:</i> | | | | | | |
| Bejce | 57 | 4239 | 2082 | 2157 | 74 | 104 |
| Czarnocin | 70 | 4025 | 2009 | 2016 | 58 | 100 |
| Opatowiec | 69 | 3500 | 1707 | 1793 | 51 | 105 |

TABL. 1 (12) **POWIERZCHNIA I LUDNOŚĆ W 2009 R. (cd.)**
Stan w dniu 31 XII
AREA AND POPULATION IN 2009 (cont.)
As of 31 XII

| WYSZCZEGÓLNIENIE SPECIFICATION | Powierzchnia w km ² Area in km ² | Ludność <i>Population</i> | | | | Kobiety na 100 mężczyzn <i>Females per 100 males</i> |
|--|--|---------------------------|---------------------------|---------------------------|---|--|
| | | ogółem <i>total</i> | mężczyźni <i>males</i> | kobiety <i>females</i> | na 1 km ² <i>per 1 km²</i> | |
| PODREGION SANDOMIER- SKO-JĘDRZEJOWSKI (cd.) <i>SUBREGION (cont.)</i> | | | | | | |
| Powiat opatowski | 911 | 55471 | 27283 | 28188 | 61 | 103 |
| Gminy miejsko-wiejskie: <i>Urban-rural gminas:</i> | | | | | | |
| Opatów | 114 | 12372 | 5895 | 6477 | 109 | 110 |
| w tym miasto | 9 | 6698 | 3117 | 3581 | 744 | 115 |
| <i>of which city</i> | | | | | | |
| Ożarów | 183 | 11216 | 5521 | 5695 | 61 | 103 |
| w tym miasto | 8 | 4679 | 2268 | 2411 | 585 | 106 |
| <i>of which city</i> | | | | | | |
| Gminy wiejskie: <i>Rural gminas:</i> | | | | | | |
| Bačkowice | 96 | 5103 | 2582 | 2521 | 53 | 98 |
| Iwaniska | 105 | 6971 | 3554 | 3417 | 66 | 96 |
| Lipnik | 81 | 5627 | 2788 | 2839 | 69 | 102 |
| Sadowie | 82 | 4207 | 2054 | 2153 | 51 | 105 |
| Tarłów | 164 | 5639 | 2718 | 2921 | 34 | 107 |
| Wojciechowice | 86 | 4336 | 2171 | 2165 | 50 | 100 |
| Powiat pińczowski | 613 | 41282 | 20374 | 20908 | 67 | 103 |
| Gminy miejsko-wiejskie: <i>Urban-rural gminas:</i> | | | | | | |
| Działoszyce | 106 | 5439 | 2722 | 2717 | 51 | 100 |
| w tym miasto | 2 | 1015 | 490 | 525 | 508 | 107 |
| <i>of which city</i> | | | | | | |
| Pińczów | 213 | 21712 | 10684 | 11028 | 102 | 103 |
| w tym miasto | 14 | 11441 | 5568 | 5873 | 817 | 105 |
| <i>of which city</i> | | | | | | |
| Gminy wiejskie: <i>Rural gminas:</i> | | | | | | |
| Kije | 100 | 4567 | 2262 | 2305 | 46 | 102 |
| Michałów | 112 | 4810 | 2408 | 2402 | 43 | 100 |
| Złota | 82 | 4754 | 2298 | 2456 | 58 | 107 |
| Powiat sandomierski | 676 | 80709 | 39132 | 41577 | 119 | 106 |
| Gminy miejskie: <i>Urban gminas:</i> | | | | | | |
| Sandomierz | 29 | 24621 | 11404 | 13217 | 849 | 116 |
| Gminy miejsko-wiejskie: <i>Urban-rural gminas:</i> | | | | | | |
| Koprzywnica | 69 | 7040 | 3465 | 3575 | 102 | 103 |
| w tym miasto | 18 | 2539 | 1242 | 1297 | 141 | 104 |
| <i>of which city</i> | | | | | | |
| Zawichost | 80 | 4656 | 2289 | 2367 | 58 | 103 |
| w tym miasto | 20 | 1813 | 904 | 909 | 91 | 101 |
| <i>of which city</i> | | | | | | |

TABL. 1 (12) **POWIERZCHNIA I LUDNOŚĆ W 2009 R. (dok.)**
Stan w dniu 31 XII
AREA AND POPULATION IN 2009 (cont.)
As of 31 XII

| WYSZCZEGÓLNIENIE SPECIFICATION | Powierzchnia w km ² Area in km ² | Ludność Population | | | | Kobiety na 100 mężczyzn Females per 100 males |
|---|--|-----------------------|--------------------|--------------------|---|--|
| | | ogółem total | mężczyźni males | kobiety females | na 1 km ² per 1 km ² | |
| PODREGION SANDOMIER- SKO-JĘDRZEJOWSKI (dok.) <i>SUBREGION (cont.)</i> | | | | | | |
| Powiat sandomierski (dok.) | | | | | | |
| Gminy wiejskie: <i>Rural gminas:</i> | | | | | | |
| Dwikozy | 85 | 9004 | 4379 | 4625 | 106 | 106 |
| Klimontów | 99 | 8542 | 4243 | 4299 | 86 | 101 |
| Łoniów | 87 | 7482 | 3776 | 3706 | 86 | 98 |
| Obrazów | 72 | 6655 | 3252 | 3403 | 92 | 105 |
| Samborzec | 85 | 8849 | 4359 | 4490 | 104 | 103 |
| Wilczyce | 70 | 3860 | 1965 | 1895 | 55 | 96 |
| Powiat staszowski..... | 925 | 73277 | 36312 | 36965 | 79 | 102 |
| Gminy miejsko-wiejskie: <i>Urban-rural gminas:</i> | | | | | | |
| Osiek | 129 | 7908 | 4018 | 3890 | 61 | 97 |
| w tym miasto | 18 | 1988 | 996 | 992 | 110 | 100 |
| <i>of which city</i> | | | | | | |
| Połaniec | 75 | 11864 | 5901 | 5963 | 158 | 101 |
| w tym miasto | 17 | 8266 | 4087 | 4179 | 486 | 102 |
| <i>of which city</i> | | | | | | |
| Staszów | 228 | 26131 | 12788 | 13343 | 115 | 104 |
| w tym miasto | 27 | 15201 | 7361 | 7840 | 563 | 107 |
| <i>of which city</i> | | | | | | |
| Gminy wiejskie: <i>Rural gminas:</i> | | | | | | |
| Bogoria | 123 | 7984 | 3994 | 3990 | 65 | 100 |
| Łubnice | 84 | 4377 | 2136 | 2241 | 52 | 105 |
| Oleśnica | 53 | 3909 | 1943 | 1966 | 74 | 101 |
| Rytwiany | 125 | 6267 | 3079 | 3188 | 50 | 104 |
| Szydłów | 108 | 4837 | 2453 | 2384 | 45 | 97 |
| Powiat włoszczowski | 908 | 46668 | 23160 | 23508 | 51 | 102 |
| Gminy miejsko-wiejskie: <i>Urban-rural gminas:</i> | | | | | | |
| Włoszczowa | 255 | 20276 | 9889 | 10387 | 80 | 105 |
| w tym miasto | 30 | 10700 | 5104 | 5596 | 357 | 110 |
| <i>of which city</i> | | | | | | |
| Gminy wiejskie: <i>Rural gminas:</i> | | | | | | |
| Kluczewsko | 137 | 5218 | 2654 | 2564 | 38 | 97 |
| Krasocin | 192 | 10704 | 5405 | 5299 | 56 | 98 |
| Moskorzew | 73 | 2879 | 1460 | 1419 | 39 | 97 |
| Radków | 88 | 2579 | 1280 | 1299 | 29 | 101 |
| Secemin | 163 | 5012 | 2472 | 2540 | 31 | 103 |

TABL. 2 (13) **LUDNOŚĆ WEDŁUG PŁCI I WIEKU W 2009 R.**
Stan w dniu 31 XII
POPULATION BY SEX AND AGE IN 2009
As of 31 XII

| Lp. No. | WYSZCZEGÓLNIENIE SPECIFICATION | Ogółem Total | W wieku | | | | |
|------------|--|-----------------|-----------------------|--------------|--------------|--------------|--------------|
| | | | 0-2 lata 0-2 years | 3-6 | 7-12 | 13-15 | 16-18 |
| | | | OGÓŁEM | | | | |
| 1 | WOJEWÓDZTWO <i>VOIVODSHIP</i> | 1270120 | 37093 | 44491 | 74291 | 45309 | 52705 |
| | PODREGION | | | | | | |
| 2 | KIELECKI <i>SUBREGION</i> | 775833 | 22697 | 26733 | 44113 | 26771 | 31551 |
| | Powiaty: <i>Powiats:</i> | | | | | | |
| 3 | kielecki..... | 201643 | 6556 | 7868 | 14110 | 8496 | 9786 |
| 4 | konecki | 83005 | 2454 | 2990 | 4814 | 2959 | 3295 |
| 5 | ostrowiecki..... | 114670 | 3041 | 3741 | 6332 | 3837 | 4595 |
| 6 | skarżyski..... | 78400 | 2032 | 2349 | 4023 | 2596 | 3032 |
| 7 | starachowicki..... | 93280 | 2753 | 3258 | 5202 | 3298 | 3878 |
| | Miasto na prawach powiatu <i>City with powiat status</i> | | | | | | |
| 8 | Kielce..... | 204835 | 5861 | 6527 | 9632 | 5585 | 6965 |
| | PODREGION | | | | | | |
| 9 | SANDOMIERSKO-JĘDRZEJOWSKI <i>SUBREGION</i> | 494287 | 14396 | 17758 | 30178 | 18538 | 21154 |
| | Powiaty: <i>Powiats:</i> | | | | | | |
| 10 | buski | 73127 | 2108 | 2511 | 4234 | 2575 | 2905 |
| 11 | jędrzejowski | 88665 | 2733 | 3375 | 5409 | 3290 | 3656 |
| 12 | kazimierski..... | 35088 | 923 | 1137 | 1954 | 1273 | 1468 |
| 13 | opatowski..... | 55471 | 1533 | 2005 | 3415 | 2084 | 2328 |
| 14 | pińczowski | 41282 | 1076 | 1351 | 2489 | 1496 | 1732 |
| 15 | sandomierski | 80709 | 2324 | 2846 | 4886 | 3090 | 3546 |
| 16 | staszowski | 73277 | 2301 | 2703 | 4829 | 2945 | 3315 |
| 17 | włoszczowski | 46668 | 1398 | 1830 | 2962 | 1785 | 2204 |

| <i>Aged</i> | | | | | | | Lp. No. |
|---------------|---------------|---------------|---------------|---------------|--------------|--------------------------------|------------|
| 19-24 | 25-29 | 30-39 | 40-49 | 50-59 | 60-64 | 65 lat i więcej 65 and more | |
| <i>TOTAL</i> | | | | | | | |
| 116150 | 106751 | 175171 | 159259 | 196805 | 73063 | 189032 | 1 |
| 71245 | 66299 | 109075 | 98422 | 122238 | 45209 | 111480 | 2 |
| 20603 | 17700 | 29144 | 26364 | 27396 | 9051 | 24569 | 3 |
| 7567 | 6743 | 11012 | 10456 | 12899 | 5024 | 12792 | 4 |
| 10228 | 9302 | 14787 | 14566 | 19973 | 7006 | 17262 | 5 |
| 7026 | 6479 | 10012 | 9955 | 13533 | 4900 | 12463 | 6 |
| 8640 | 7444 | 11832 | 11958 | 14722 | 5370 | 14925 | 7 |
| 17181 | 18631 | 32288 | 25123 | 33715 | 13858 | 29469 | 8 |
| 44905 | 40452 | 66096 | 60837 | 74567 | 27854 | 77552 | 9 |
| 6233 | 5964 | 10011 | 8937 | 10918 | 4304 | 12427 | 10 |
| 7852 | 7808 | 12185 | 10215 | 13881 | 5056 | 13205 | 11 |
| 3172 | 2847 | 4666 | 4498 | 5067 | 1935 | 6148 | 12 |
| 5065 | 4378 | 7340 | 6982 | 8677 | 2804 | 8860 | 13 |
| 3707 | 3148 | 5200 | 5154 | 6431 | 2425 | 7073 | 14 |
| 7540 | 6609 | 10817 | 10082 | 11788 | 4669 | 12512 | 15 |
| 7067 | 5813 | 9826 | 9275 | 11046 | 4006 | 10151 | 16 |
| 4269 | 3885 | 6051 | 5694 | 6759 | 2655 | 7176 | 17 |

TABL. 2 (13) LUDNOŚĆ WEDŁUG PŁCI I WIEKU W 2009 R. (dok.)

Stan w dniu 31 XII

POPULATION BY SEX AND AGE IN 2009

As of 31 XII

| Lp. No. | WYSZCZEGÓLNIENIE SPECIFICATION | Ogółem Total | W wieku | | | | |
|------------|--|-----------------|-----------------------|--------------|--------------|--------------|--------------|
| | | | 0-2 lata 0-2 years | 3-6 | 7-12 | 13-15 | 16-18 |
| | | | W tym KOBIETY | | | | |
| 1 | WOJEWÓDZTWO <i>VOIVODSHIP</i> | 651790 | 18050 | 21708 | 36174 | 22268 | 25819 |
| | PODREGION | | | | | | |
| 2 | KIELECKI <i>SUBREGION</i> | 400480 | 11036 | 13075 | 21480 | 13134 | 15485 |
| | Powiaty: <i>Powiats:</i> | | | | | | |
| 3 | kielecki..... | 101383 | 3143 | 3885 | 6934 | 4228 | 4782 |
| 4 | konecki | 42233 | 1212 | 1482 | 2338 | 1469 | 1605 |
| 5 | ostrowiecki..... | 59738 | 1451 | 1863 | 3051 | 1893 | 2260 |
| 6 | skarżyski..... | 40762 | 993 | 1127 | 1962 | 1206 | 1485 |
| 7 | starachowicki..... | 48210 | 1342 | 1585 | 2539 | 1610 | 1884 |
| | Miasto na prawach powiatu <i>City with powiat status</i> | | | | | | |
| 8 | Kielce..... | 108154 | 2895 | 3133 | 4656 | 2728 | 3469 |
| | PODREGION | | | | | | |
| 9 | SANDOMIERSKO- JĘDRZEJOWSKI <i>SUBREGION</i> | 251310 | 7014 | 8633 | 14694 | 9134 | 10334 |
| | Powiaty: <i>Powiats:</i> | | | | | | |
| 10 | buski | 37510 | 1059 | 1232 | 2059 | 1232 | 1413 |
| 11 | jędrzejowski | 44814 | 1331 | 1618 | 2609 | 1631 | 1755 |
| 12 | kazimierski..... | 17840 | 462 | 558 | 972 | 624 | 722 |
| 13 | opatowski..... | 28188 | 717 | 997 | 1713 | 1014 | 1132 |
| 14 | pińczowski | 20908 | 520 | 652 | 1186 | 764 | 833 |
| 15 | sandomierski | 41577 | 1132 | 1359 | 2374 | 1506 | 1754 |
| 16 | staszowski | 36965 | 1134 | 1329 | 2332 | 1463 | 1642 |
| 17 | włoszczowski..... | 23508 | 659 | 888 | 1449 | 900 | 1083 |

| <i>Aged</i> | | | | | | | Lp. No. |
|-------------------------|--------------|--------------|--------------|---------------|--------------|--------------------------------|------------|
| 19-24 | 25-29 | 30-39 | 40-49 | 50-59 | 60-64 | 65 lat i więcej 65 and more | |
| <i>Of which FEMALES</i> | | | | | | | |
| 56512 | 51504 | 84514 | 78704 | 100150 | 38792 | 117595 | 1 |
| 34686 | 32366 | 52771 | 49022 | 63531 | 24345 | 69549 | 2 |
| 10153 | 8591 | 14052 | 12545 | 13153 | 4556 | 15361 | 3 |
| 3638 | 3203 | 5055 | 5025 | 6472 | 2662 | 8072 | 4 |
| 4955 | 4394 | 7199 | 7585 | 10453 | 3798 | 10836 | 5 |
| 3348 | 3054 | 4838 | 5017 | 7182 | 2649 | 7901 | 6 |
| 4231 | 3529 | 5639 | 5922 | 7666 | 2924 | 9339 | 7 |
| 8361 | 9595 | 15988 | 12928 | 18605 | 7756 | 18040 | 8 |
| 21826 | 19138 | 31743 | 29682 | 36619 | 14447 | 48046 | 9 |
| 3127 | 2826 | 4876 | 4280 | 5421 | 2244 | 7741 | 10 |
| 3783 | 3746 | 5742 | 5028 | 6957 | 2529 | 8085 | 11 |
| 1490 | 1301 | 2241 | 2168 | 2447 | 1015 | 3840 | 12 |
| 2464 | 2052 | 3531 | 3367 | 4133 | 1461 | 5607 | 13 |
| 1769 | 1439 | 2463 | 2480 | 3108 | 1282 | 4412 | 14 |
| 3697 | 3206 | 5311 | 5097 | 5934 | 2482 | 7725 | 15 |
| 3436 | 2721 | 4685 | 4584 | 5332 | 2075 | 6232 | 16 |
| 2060 | 1847 | 2894 | 2678 | 3287 | 1359 | 4404 | 17 |

TABL. 3 (14) **LUDNOŚĆ W WIEKU PRODUKCYJNYM I NIEPRODUKCYJNYM W 2009 R.**
Stan w dniu 31 XII
WORKING AND NON-WORKING AGE POPULATION IN 2009
As of 31 XII

| WYSZCZEGÓLNIENIE SPECIFICATION | Ogółem Total | W wieku <i>Aged</i> | | | | | | Ludność w wieku nieprodukcyjnym na 100 osób w wieku produkcyjnym <i>Non-working age popu- lation per 100 persons of working age</i> |
|---|-----------------|---|---|--------------------------------|---|---------------------------------------|---|---|
| | | przedprodukcyjnym <i>pre-working</i> | | produkcyjnym <i>working</i> | | poprodukcyjnym <i>post-working</i> | | |
| | | razem <i>total</i> | w tym kobiety <i>of which females</i> | razem <i>total</i> | w tym kobiety <i>of which females</i> | razem <i>total</i> | w tym kobiety <i>of which females</i> | |
| WOJEWÓDZTWO <i>VOIVODSHIP</i> | 1270120 | 235371 | 114973 | 806925 | 380430 | 227824 | 156387 | 57 |
| PODREGION | | | | | | | | |
| KIELECKI <i>SUBREGION</i> | 775833 | 140809 | 68783 | 499199 | 237803 | 135825 | 93894 | 55 |
| Powiat kielecki..... | 201643 | 43424 | 21324 | 129094 | 60142 | 29125 | 19917 | 56 |
| Gminy miejsko-wiejskie: <i>Urban-rural gminas:</i> | | | | | | | | |
| Bodzentyn | 11660 | 2385 | 1168 | 7317 | 3348 | 1958 | 1369 | 59 |
| w tym miasto | 2246 | 396 | 192 | 1486 | 729 | 364 | 259 | 51 |
| <i>of which city</i> | | | | | | | | |
| Chęciny | 14817 | 3038 | 1469 | 9635 | 4575 | 2144 | 1458 | 54 |
| w tym miasto | 4265 | 774 | 374 | 2946 | 1389 | 545 | 381 | 45 |
| <i>of which city</i> | | | | | | | | |
| Chmielnik | 11531 | 2381 | 1189 | 7146 | 3218 | 2004 | 1351 | 61 |
| w tym miasto | 3898 | 705 | 354 | 2505 | 1193 | 688 | 481 | 56 |
| <i>of which city</i> | | | | | | | | |
| Daleszyce..... | 15189 | 3339 | 1630 | 9859 | 4593 | 1991 | 1377 | 54 |
| w tym miasto | 2942 | 665 | 332 | 1943 | 922 | 334 | 237 | 51 |
| <i>of which city</i> | | | | | | | | |
| Gminy wiejskie: <i>Rural gminas:</i> | | | | | | | | |
| Bieliny..... | 9910 | 2350 | 1141 | 6299 | 2972 | 1261 | 840 | 57 |
| Górno | 13292 | 3138 | 1575 | 8685 | 4105 | 1469 | 1023 | 53 |
| Łagów..... | 6772 | 1491 | 697 | 4109 | 1809 | 1172 | 783 | 65 |
| Łopuszno..... | 9007 | 2012 | 984 | 5611 | 2587 | 1384 | 935 | 61 |
| Masłów | 9848 | 2097 | 993 | 6514 | 3082 | 1237 | 823 | 51 |
| Miedziana Góra | 10342 | 2136 | 1066 | 6882 | 3319 | 1324 | 925 | 50 |
| Mniów..... | 9287 | 2107 | 1082 | 5883 | 2713 | 1297 | 914 | 58 |
| Morawica..... | 14149 | 3144 | 1532 | 9320 | 4358 | 1685 | 1164 | 52 |
| Nowa Słupia | 9644 | 1910 | 932 | 5951 | 2777 | 1783 | 1191 | 62 |
| Piekoszów | 15738 | 3542 | 1780 | 10176 | 4798 | 2020 | 1385 | 55 |
| Pierzchnica..... | 4831 | 1016 | 519 | 2911 | 1291 | 904 | 611 | 66 |
| Raków | 5647 | 1147 | 538 | 3377 | 1485 | 1123 | 763 | 67 |
| Sitkówka-Nowiny | 7119 | 1442 | 719 | 4679 | 2231 | 998 | 679 | 52 |
| Strawczyn..... | 10063 | 2387 | 1195 | 6473 | 2985 | 1203 | 831 | 55 |
| Zagnańsk | 12797 | 2362 | 1115 | 8267 | 3896 | 2168 | 1495 | 55 |

TABL. 3 (14) **LUDNOŚĆ W WIEKU PRODUKCYJNYM I NIEPRODUKCYJNYM W 2009 R. (cd.)**
Stan w dniu 31 XII
WORKING AND NON-WORKING AGE POPULATION IN 2009 (cont.)
As of 31 XII

| WYSZCZEGÓLNIENIE SPECIFICATION | Ogółem Total | W wieku Aged | | | | | | Ludność w wieku nieprodukcyjnym na 100 osób w wieku produkcyjnym Non-working age popu- lation per 100 persons of working age |
|---|-----------------|----------------------------------|---|-------------------------|---|--------------------------------|---|--|
| | | przedprodukcyjnym pre-working | | produkcyjnym working | | poprodukcyjnym post-working | | |
| | | razem total | w tym kobiety of which females | razem total | w tym kobiety of which females | razem total | w tym kobiety of which females | |
| PODREGION KIELECKI (cd.) SUBREGION (cont.) | | | | | | | | |
| Powiat konecki | 83005 | 15382 | 7571 | 52169 | 23928 | 15454 | 10734 | 59 |
| Gminy miejsko-wiejskie: Urban-rural gminas: | | | | | | | | |
| Końskie | 36208 | 6589 | 3309 | 23191 | 10885 | 6428 | 4498 | 56 |
| w tym miasto | 20109 | 3292 | 1635 | 13167 | 6268 | 3650 | 2546 | 53 |
| of which city | | | | | | | | |
| Stąporków | 17979 | 2987 | 1414 | 11386 | 5273 | 3606 | 2549 | 58 |
| w tym miasto | 5905 | 1023 | 498 | 4032 | 1995 | 850 | 626 | 46 |
| of which city | | | | | | | | |
| Gminy wiejskie: Rural gminas: | | | | | | | | |
| Falków | 4671 | 880 | 452 | 2837 | 1224 | 954 | 643 | 65 |
| Gowarczów | 4752 | 947 | 458 | 2978 | 1339 | 827 | 582 | 60 |
| Radoszyce | 8981 | 1887 | 931 | 5515 | 2451 | 1579 | 1064 | 63 |
| Ruda Maleniecka | 3226 | 575 | 285 | 1894 | 845 | 757 | 518 | 70 |
| Słupia (Konecka) | 3477 | 659 | 314 | 2062 | 862 | 756 | 481 | 69 |
| Smyków | 3711 | 858 | 408 | 2306 | 1049 | 547 | 399 | 61 |
| Powiat ostrowiecki | 114670 | 19912 | 9720 | 73698 | 35384 | 21060 | 14634 | 56 |
| Gminy miejskie: Urban gminas: | | | | | | | | |
| Ostrowiec Świętokrzy- ski | 72455 | 11904 | 5804 | 47587 | 23310 | 12964 | 9076 | 52 |
| Gminy miejsko-wiejskie: Urban-rural gminas: | | | | | | | | |
| Ćmielów | 7736 | 1393 | 679 | 4741 | 2193 | 1602 | 1112 | 63 |
| w tym miasto | 3189 | 539 | 255 | 2003 | 941 | 647 | 463 | 59 |
| of which city | | | | | | | | |
| Kunów | 9936 | 1898 | 940 | 6232 | 2879 | 1806 | 1267 | 59 |
| w tym miasto | 3047 | 566 | 245 | 1916 | 907 | 565 | 395 | 59 |
| of which city | | | | | | | | |
| Gminy wiejskie: Rural gminas: | | | | | | | | |
| Baltów | 3901 | 758 | 376 | 2350 | 1056 | 793 | 527 | 66 |
| Bodzechów | 13606 | 2502 | 1216 | 8484 | 4006 | 2620 | 1788 | 60 |
| Waśniów | 7036 | 1457 | 705 | 4304 | 1940 | 1275 | 864 | 63 |

TABL. 3 (14) **LUDNOŚĆ W WIEKU PRODUKCYJNYM I NIEPRODUKCYJNYM W 2009 R. (cd.)**
Stan w dniu 31 XII
WORKING AND NON-WORKING AGE POPULATION IN 2009 (cont.)
As of 31 XII

| WYSZCZEGÓLNIENIE SPECIFICATION | Ogółem Total | W wieku Aged | | | | | | Ludność w wieku nieprodukcyjnym na 100 osób w wieku produkcyjnym Non-working age popu- lation per 100 persons of working age |
|--|-----------------|----------------------------------|---|-------------------------|---|--------------------------------|---|--|
| | | przedprodukcyjnym pre-working | | produkcyjnym working | | poprodukcyjnym post-working | | |
| | | razem total | w tym kobiety of which females | razem total | w tym kobiety of which females | razem total | w tym kobiety of which females | |
| PODREGION KIELECKI (dok.) SUBREGION (cont.) | | | | | | | | |
| Powiat skarżyski | 78400 | 12954 | 6235 | 50334 | 23977 | 15112 | 10550 | 56 |
| Gminy miejskie: Urban gminas: | | | | | | | | |
| Skarżysko-Kamienna | 47893 | 7387 | 3553 | 31083 | 15041 | 9423 | 6620 | 54 |
| Gminy miejsko-wiejskie: Urban-rural gminas: | | | | | | | | |
| Suchedniów | 10578 | 1779 | 854 | 6754 | 3204 | 2045 | 1403 | 57 |
| w tym miasto | 8697 | 1426 | 686 | 5599 | 2649 | 1672 | 1146 | 55 |
| of which city | | | | | | | | |
| Gminy wiejskie: Rural gminas: | | | | | | | | |
| Bliżyn | 8500 | 1509 | 717 | 5366 | 2452 | 1625 | 1137 | 58 |
| Łączna | 5282 | 1130 | 553 | 3295 | 1513 | 857 | 593 | 60 |
| Skarżysko Kościelne ... | 6147 | 1149 | 558 | 3836 | 1767 | 1162 | 797 | 60 |
| Powiat starachowicki | 93280 | 17021 | 8281 | 58410 | 27666 | 17849 | 12263 | 60 |
| Gminy miejskie: Urban gminas: | | | | | | | | |
| Starachowice | 51875 | 8428 | 4075 | 33090 | 16004 | 10357 | 7188 | 57 |
| Gminy miejsko-wiejskie: Urban-rural gminas: | | | | | | | | |
| Wąchock | 6956 | 1186 | 594 | 4325 | 2003 | 1445 | 978 | 61 |
| w tym miasto | 2749 | 420 | 219 | 1747 | 814 | 582 | 396 | 57 |
| of which city | | | | | | | | |
| Gminy wiejskie: Rural gminas: | | | | | | | | |
| Brody | 10964 | 2177 | 1091 | 6794 | 3184 | 1993 | 1362 | 61 |
| Mirzec | 8413 | 1721 | 834 | 5152 | 2350 | 1540 | 1044 | 63 |
| Pawłów | 15072 | 3509 | 1687 | 9049 | 4125 | 2514 | 1691 | 67 |
| Miasto na prawach powiatu City with powiat status | | | | | | | | |
| Kielce | 204835 | 32116 | 15652 | 135494 | 66706 | 37225 | 25796 | 51 |

TABL. 3 (14) **LUDNOŚĆ W WIEKU PRODUKCYJNYM I NIEPRODUKCYJNYM W 2009 R. (cd.)**
Stan w dniu 31 XII
WORKING AND NON-WORKING AGE POPULATION IN 2009 (cont.)
As of 31 XII

| WYSZCZEGÓLNIENIE SPECIFICATION | Ogółem Total | W wieku Aged | | | | | | Ludność w wieku nieprodukcyjnym na 100 osób w wieku produkcyjnym Non-working age popu- lation per 100 persons of working age |
|---|-----------------|----------------------------------|---|-------------------------|---|--------------------------------|---|--|
| | | przedprodukcyjnym pre-working | | produkcyjnym working | | poprodukcyjnym post-working | | |
| | | razem total | w tym kobiety of which females | razem total | w tym kobiety of which females | razem total | w tym kobiety of which females | |
| PODREGION SANDOMIERSKO- JĘDRZEJOWSKI | 494287 | 94562 | 46190 | 307726 | 142627 | 91999 | 62493 | 61 |
| Subregion SUBREGION | | | | | | | | |
| Powiat buski | 73127 | 13363 | 6552 | 45093 | 20973 | 14671 | 9985 | 62 |
| Gminy miejsko-wiejskie: Urban-rural gminas: | | | | | | | | |
| Busko-Zdrój | 32286 | 5685 | 2776 | 20660 | 9892 | 5941 | 4123 | 56 |
| w tym miasto | 16852 | 2749 | 1346 | 11015 | 5517 | 3088 | 2192 | 53 |
| of which city | | | | | | | | |
| Gminy wiejskie: Rural gminas: | | | | | | | | |
| Gnojno | 4626 | 909 | 451 | 2736 | 1168 | 981 | 640 | 69 |
| Nowy Korczyn | 6249 | 1117 | 537 | 3729 | 1712 | 1403 | 952 | 68 |
| Pacanów | 7760 | 1417 | 685 | 4568 | 2120 | 1775 | 1198 | 70 |
| Solec-Zdrój | 4959 | 958 | 478 | 2972 | 1362 | 1029 | 695 | 67 |
| Stopnica | 7736 | 1460 | 715 | 4699 | 2132 | 1577 | 1060 | 65 |
| Tuczepy | 3858 | 790 | 383 | 2298 | 1030 | 770 | 509 | 68 |
| Wiślica | 5653 | 1027 | 527 | 3431 | 1557 | 1195 | 808 | 65 |
| Powiat jędrzejowski | 88665 | 17162 | 8329 | 55769 | 25871 | 15734 | 10614 | 59 |
| Gminy miejsko-wiejskie: Urban-rural gminas: | | | | | | | | |
| Jędrzejów | 29071 | 5324 | 2555 | 18713 | 8946 | 5034 | 3444 | 55 |
| w tym miasto | 16275 | 2634 | 1271 | 10774 | 5211 | 2867 | 2020 | 51 |
| of which city | | | | | | | | |
| Małogoszcz | 11735 | 2535 | 1231 | 7487 | 3465 | 1713 | 1143 | 57 |
| w tym miasto | 3867 | 768 | 376 | 2666 | 1273 | 433 | 309 | 45 |
| of which city | | | | | | | | |
| Sędziszów | 12867 | 2340 | 1118 | 8399 | 3952 | 2128 | 1457 | 53 |
| w tym miasto | 6706 | 1229 | 579 | 4661 | 2225 | 816 | 568 | 44 |
| of which city | | | | | | | | |
| Gminy wiejskie: Rural gminas: | | | | | | | | |
| Imielno | 4530 | 928 | 455 | 2696 | 1217 | 906 | 626 | 68 |
| Nagłowice | 5239 | 1070 | 549 | 3123 | 1395 | 1046 | 690 | 68 |
| Oksa | 4868 | 950 | 463 | 2939 | 1322 | 979 | 637 | 66 |
| Słupia (Jędrzejow- ska) | 4488 | 878 | 434 | 2685 | 1193 | 925 | 596 | 67 |
| Sobków | 8416 | 1730 | 851 | 5304 | 2383 | 1382 | 944 | 59 |
| Wodzisław | 7451 | 1407 | 673 | 4423 | 1998 | 1621 | 1077 | 68 |

TABL. 3 (14) **LUDNOŚĆ W WIEKU PRODUKCYJNYM I NIEPRODUKCYJNYM W 2009 R. (cd.)**
Stan w dniu 31 XII
WORKING AND NON-WORKING AGE POPULATION IN 2009 (cont.)
As of 31 XII

| WYSZCZEGÓLNIENIE SPECIFICATION | Ogółem Total | W wieku Aged | | | | | | Ludność w wieku nieprodukcyjnym na 100 osób w wieku produkcyjnym Non-working age popu- lation per 100 persons of working age |
|---|-----------------|----------------------------------|---|-------------------------|---|--------------------------------|---|--|
| | | przedprodukcyjnym pre-working | | produkcyjnym working | | poprodukcyjnym post-working | | |
| | | razem total | w tym kobiety of which females | razem total | w tym kobiety of which females | razem total | w tym kobiety of which females | |
| PODREGION SANDOMIERSKO- JĘDRZEJOWSKI (cd.) SUBREGION (cont.) | | | | | | | | |
| Powiat kazimierski | 35088 | 6226 | 3074 | 21699 | 9911 | 7163 | 4855 | 62 |
| Gminy miejsko-wiejskie: Urban-rural gminas: | | | | | | | | |
| Kazimierza Wielka | 16531 | 2893 | 1448 | 10453 | 4859 | 3185 | 2164 | 58 |
| w tym miasto | 5661 | 897 | 443 | 3742 | 1804 | 1022 | 725 | 51 |
| of which city | | | | | | | | |
| Skalbmierz | 6793 | 1316 | 643 | 4116 | 1844 | 1361 | 916 | 65 |
| w tym miasto | 1299 | 235 | 119 | 837 | 379 | 227 | 167 | 55 |
| of which city | | | | | | | | |
| Gminy wiejskie: Rural gminas: | | | | | | | | |
| Bejce | 4239 | 715 | 339 | 2576 | 1181 | 948 | 637 | 65 |
| Czarnocin | 4025 | 721 | 356 | 2414 | 1068 | 890 | 592 | 67 |
| Opatowiec | 3500 | 581 | 288 | 2140 | 959 | 779 | 546 | 64 |
| Powiat opatowski | 55471 | 10554 | 5184 | 34596 | 15936 | 10321 | 7068 | 60 |
| Gminy miejsko-wiejskie: Urban-rural gminas: | | | | | | | | |
| Opatów | 12372 | 2215 | 1089 | 7845 | 3775 | 2312 | 1613 | 58 |
| w tym miasto | 6698 | 1165 | 571 | 4325 | 2146 | 1208 | 864 | 55 |
| of which city | | | | | | | | |
| Ożarów | 11216 | 2105 | 1024 | 7302 | 3426 | 1809 | 1245 | 54 |
| w tym miasto | 4679 | 811 | 401 | 3366 | 1645 | 502 | 365 | 39 |
| of which city | | | | | | | | |
| Gminy wiejskie: Rural gminas: | | | | | | | | |
| Baćkowice | 5103 | 1037 | 469 | 3125 | 1414 | 941 | 638 | 63 |
| Iwaniska | 6971 | 1474 | 736 | 4270 | 1855 | 1227 | 826 | 63 |
| Lipnik | 5627 | 1088 | 548 | 3447 | 1548 | 1092 | 743 | 63 |
| Sadowie | 4207 | 806 | 417 | 2564 | 1178 | 837 | 558 | 64 |
| Tartów | 5639 | 1050 | 534 | 3373 | 1534 | 1216 | 853 | 67 |
| Wojciechowice | 4336 | 779 | 367 | 2670 | 1206 | 887 | 592 | 62 |

TABL. 3 (14) **LUDNOŚĆ W WIEKU PRODUKCYJNYM I NIEPRODUKCYJNYM W 2009 R. (cd.)**
Stan w dniu 31 XII
WORKING AND NON-WORKING AGE POPULATION IN 2009 (cont.)
As of 31 XII

| WYSZCZEGÓLNIENIE SPECIFICATION | Ogółem Total | W wieku Aged | | | | | | Ludność w wieku nieprodukcyjnym na 100 osób w wieku produkcyjnym Non-working age popu- lation per 100 persons of working age |
|---|-----------------|----------------------------------|---|-------------------------|---|--------------------------------|---|--|
| | | przedprodukcyjnym pre-working | | produkcyjnym working | | poprodukcyjnym post-working | | |
| | | razem total | w tym kobiety of which females | razem total | w tym kobiety of which females | razem total | w tym kobiety of which females | |
| PODREGION SANDOMIERSKO- JĘDRZEJOWSKI (cd.) SUBREGION (cont.) | | | | | | | | |
| Powiat pińczowski | 41282 | 7533 | 3641 | 25394 | 11573 | 8355 | 5694 | 63 |
| Gminy miejsko-wiejskie: Urban-rural gminas: | | | | | | | | |
| Działoszyce | 5439 | 946 | 468 | 3125 | 1359 | 1368 | 890 | 74 |
| w tym miasto | 1015 | 178 | 88 | 644 | 313 | 193 | 124 | 58 |
| of which city | | | | | | | | |
| Pińczów | 21712 | 3940 | 1898 | 13857 | 6433 | 3915 | 2697 | 57 |
| w tym miasto | 11441 | 1864 | 914 | 7683 | 3603 | 1894 | 1356 | 49 |
| of which city | | | | | | | | |
| Gminy wiejskie: Rural gminas: | | | | | | | | |
| Kije | 4567 | 851 | 403 | 2730 | 1203 | 986 | 699 | 67 |
| Michałów | 4810 | 936 | 447 | 2809 | 1265 | 1065 | 690 | 71 |
| Złota | 4754 | 860 | 425 | 2873 | 1313 | 1021 | 718 | 65 |
| Powiat sandomierski..... | 80709 | 15463 | 7522 | 50252 | 23848 | 14994 | 10207 | 61 |
| Gminy miejskie: Urban gminas: | | | | | | | | |
| Sandomierz | 24621 | 4377 | 2172 | 15757 | 7928 | 4487 | 3117 | 56 |
| Gminy miejsko-wiejskie: Urban-rural gminas: | | | | | | | | |
| Koprzywnica | 7040 | 1400 | 688 | 4349 | 2015 | 1291 | 872 | 62 |
| w tym miasto | 2539 | 486 | 236 | 1598 | 761 | 455 | 300 | 59 |
| of which city | | | | | | | | |
| Zawichost | 4656 | 905 | 434 | 2815 | 1294 | 936 | 639 | 65 |
| w tym miasto | 1813 | 351 | 141 | 1122 | 527 | 340 | 241 | 62 |
| of which city | | | | | | | | |
| Gminy wiejskie: Rural gminas: | | | | | | | | |
| Dwikozy | 9004 | 1681 | 799 | 5625 | 2626 | 1698 | 1200 | 60 |
| Klimontów | 8542 | 1828 | 900 | 5153 | 2353 | 1561 | 1046 | 66 |
| Łoniów | 7482 | 1547 | 706 | 4643 | 2154 | 1292 | 846 | 61 |
| Obrazów | 6655 | 1309 | 670 | 4016 | 1843 | 1330 | 890 | 66 |
| Samborzec | 8849 | 1662 | 795 | 5493 | 2565 | 1694 | 1130 | 61 |
| Wilczyce | 3860 | 754 | 358 | 2401 | 1070 | 705 | 467 | 61 |

TABL. 3 (14) **LUDNOŚĆ W WIEKU PRODUKCYJNYM I NIEPRODUKCYJNYM W 2009 R. (dok.)**
Stan w dniu 31 XII
WORKING AND NON-WORKING AGE POPULATION IN 2009 (cont.)
As of 31 XII

| WYSZCZEGÓLNIENIE SPECIFICATION | Ogółem Total | W wieku Aged | | | | | | Ludność w wieku nieprodukcyjnym na 100 osób w wieku produkcyjnym Non-working age popu- lation per 100 persons of working age |
|--|-----------------|----------------------------------|---|-------------------------|---|--------------------------------|---|--|
| | | przedprodukcyjnym pre-working | | produkcyjnym working | | poprodukcyjnym post-working | | |
| | | razem total | w tym kobiety of which females | razem total | w tym kobiety of which females | razem total | w tym kobiety of which females | |
| PODREGION SANDOMIERSKO- JĘDRZEJOWSKI (dok.) SUBREGION (cont.) | | | | | | | | |
| Powiat staszowski..... | 73277 | 14917 | 7315 | 46134 | 21343 | 12226 | 8307 | 59 |
| Gminy miejsko-wiejskie: Urban-rural gminas: | | | | | | | | |
| Osiek..... | 7908 | 1716 | 837 | 4777 | 2135 | 1415 | 918 | 66 |
| w tym miasto of which city | 1988 | 431 | 214 | 1238 | 577 | 319 | 201 | 61 |
| Polaniec..... | 11864 | 2336 | 1156 | 8251 | 3934 | 1277 | 873 | 44 |
| w tym miasto of which city | 8266 | 1579 | 806 | 6021 | 2917 | 666 | 456 | 37 |
| Staszów..... | 26131 | 5203 | 2555 | 16597 | 7798 | 4331 | 2990 | 57 |
| w tym miasto of which city | 15201 | 2966 | 1426 | 9916 | 4789 | 2319 | 1625 | 53 |
| Gminy wiejskie: Rural gminas: | | | | | | | | |
| Bogoria..... | 7984 | 1792 | 872 | 4752 | 2148 | 1440 | 970 | 68 |
| Łubnice..... | 4377 | 861 | 431 | 2574 | 1171 | 942 | 639 | 70 |
| Oleśnica..... | 3909 | 771 | 366 | 2380 | 1078 | 758 | 522 | 64 |
| Rytwiany..... | 6267 | 1337 | 673 | 3811 | 1761 | 1119 | 754 | 64 |
| Szydłów..... | 4837 | 901 | 425 | 2992 | 1318 | 944 | 641 | 62 |
| Powiat włoszczowski | 46668 | 9344 | 4573 | 28789 | 13172 | 8535 | 5763 | 62 |
| Gminy miejsko-wiejskie: Urban-rural gminas: | | | | | | | | |
| Włoszczowa..... | 20276 | 4041 | 1974 | 12840 | 6105 | 3395 | 2308 | 58 |
| w tym miasto of which city | 10700 | 2060 | 1013 | 7079 | 3489 | 1561 | 1094 | 51 |
| Gminy wiejskie: Rural gminas: | | | | | | | | |
| Kluczewsko..... | 5218 | 1152 | 563 | 3134 | 1376 | 932 | 625 | 66 |
| Krasocin..... | 10704 | 2305 | 1108 | 6602 | 2994 | 1797 | 1197 | 62 |
| Moskorzew..... | 2879 | 489 | 253 | 1731 | 742 | 659 | 424 | 66 |
| Radków..... | 2579 | 440 | 215 | 1495 | 649 | 644 | 435 | 73 |
| Secemin..... | 5012 | 917 | 460 | 2987 | 1306 | 1108 | 774 | 68 |

TABL. 4 (15) RUCH NATURALNY LUDNOŚCI W 2009 R.
VITAL STATISTICS IN 2009

| WYSZCZEGÓLNIENIE SPECIFICATION | Mażeń- stwa <i>Marriages</i> | Urodzenia żywe <i>Live births</i> | Zgony <i>Deaths</i> | Przyrost naturalny <i>Natural increase</i> | Mażeń- stwa <i>Marriages</i> | Urodzenia żywe <i>Live births</i> | Zgony <i>Deaths</i> | Przyrost naturalny <i>Natural increase</i> |
|---|--|---|------------------------|--|--|---|------------------------|--|
| | w liczbach bezwzględnych <i>in absolute numbers</i> | | | | na 1000 ludności <i>per 1000 population</i> | | | |
| WOJEWÓDZTWO <i>VOIVODSHIP</i> | 8287 | 12741 | 13797 | -1056 | 6,5 | 10,0 | 10,8 | -0,8 |
| PODREGION | | | | | | | | |
| KIELECKI <i>SUBREGION</i> | 5072 | 7867 | 7815 | 52 | 6,5 | 10,1 | 10,0 | 0,1 |
| Powiat kielecki | 1300 | 2269 | 1855 | 414 | 6,4 | 11,2 | 9,2 | 2,1 |
| Gminy miejsko-wiejskie: <i>Urban-rural gminas:</i> | | | | | | | | |
| Bodzentyn | 90 | 143 | 128 | 15 | 7,7 | 12,2 | 10,9 | 1,3 |
| w tym miasto | 19 | 38 | 30 | 8 | 8,4 | 16,8 | 13,3 | 3,6 |
| <i>of which city</i> | | | | | | | | |
| Chęciny | 60 | 145 | 137 | 8 | 4,1 | 9,8 | 9,3 | 0,5 |
| w tym miasto | 20 | 40 | 49 | -9 | 4,7 | 9,5 | 11,6 | -2,1 |
| <i>of which city</i> | | | | | | | | |
| Chmielnik | 69 | 126 | 124 | 2 | 6,0 | 10,9 | 10,7 | 0,2 |
| w tym miasto | 27 | 35 | 37 | -2 | 6,9 | 8,9 | 9,4 | -0,5 |
| <i>of which city</i> | | | | | | | | |
| Daleszyce..... | 100 | 178 | 115 | 63 | 6,6 | 11,8 | 7,6 | 4,2 |
| w tym miasto | 22 | 30 | 42 | -12 | 7,5 | 10,2 | 14,3 | -4,1 |
| <i>of which city</i> | | | | | | | | |
| Gminy wiejskie: <i>Rural gminas:</i> | | | | | | | | |
| Bieliny | 71 | 128 | 82 | 46 | 7,1 | 12,8 | 8,2 | 4,6 |
| Górno | 89 | 176 | 98 | 78 | 6,7 | 13,2 | 7,4 | 5,9 |
| Łagów | 46 | 73 | 93 | -20 | 6,6 | 10,4 | 13,3 | -2,9 |
| Łopuszno..... | 70 | 100 | 80 | 20 | 7,7 | 11,0 | 8,8 | 2,2 |
| Masiów..... | 61 | 120 | 68 | 52 | 6,2 | 12,2 | 6,9 | 5,3 |
| Miedziana Góra..... | 75 | 115 | 96 | 19 | 7,2 | 11,1 | 9,3 | 1,8 |
| Mniów..... | 68 | 104 | 103 | 1 | 7,3 | 11,2 | 11,1 | 0,1 |
| Morawica..... | 105 | 168 | 106 | 62 | 7,5 | 12,0 | 7,6 | 4,4 |
| Nowa Słupia | 47 | 97 | 83 | 14 | 4,8 | 10,0 | 8,5 | 1,4 |
| Piekoszów | 99 | 190 | 150 | 40 | 6,3 | 12,1 | 9,6 | 2,6 |
| Pierzchnica..... | 33 | 57 | 56 | 1 | 6,9 | 12,0 | 11,8 | 0,2 |
| Raków | 27 | 57 | 75 | -18 | 4,7 | 9,9 | 13,0 | -3,1 |
| Sitkówka-Nowiny | 45 | 66 | 60 | 6 | 6,3 | 9,3 | 8,4 | 0,8 |
| Strawczyn..... | 77 | 112 | 93 | 19 | 7,7 | 11,2 | 9,3 | 1,9 |
| Zagnańsk | 68 | 114 | 108 | 6 | 5,4 | 9,0 | 8,5 | 0,5 |

TABL. 4 (15) RUCH NATURALNY LUDNOŚCI W 2009 R. (cd.)

VITAL STATISTICS IN 2009 (cont.)

| WYSZCZEGÓLNIENIE SPECIFICATION | Mażeń- stwa <i>Marriages</i> | Urodzenia żywe <i>Live births</i> | Zgony <i>Deaths</i> | Przyrost naturalny <i>Natural increase</i> | Mażeń- stwa <i>Marriages</i> | Urodzenia żywe <i>Live births</i> | Zgony <i>Deaths</i> | Przyrost naturalny <i>Natural increase</i> |
|---|--|---|------------------------|--|--|---|------------------------|--|
| | w liczbach bezwzględnych <i>in absolute numbers</i> | | | | na 1000 ludności <i>per 1000 population</i> | | | |
| PODREGION KIELECKI (cd.) SUBREGION (cont.) | | | | | | | | |
| Powiat konecki | 553 | 813 | 989 | -176 | 6,6 | 9,7 | 11,8 | -2,1 |
| Gminy miejsko-wiejskie: <i>Urban-rural gminas:</i> | | | | | | | | |
| Końskie | 257 | 344 | 393 | -49 | 7,0 | 9,4 | 10,8 | -1,3 |
| w tym miasto | 215 | 186 | 209 | -23 | 10,5 | 9,1 | 10,2 | -1,1 |
| <i>of which city</i> | | | | | | | | |
| Stąporków | 106 | 157 | 212 | -55 | 5,9 | 8,7 | 11,7 | -3,0 |
| w tym miasto | 47 | 54 | 60 | -6 | 7,9 | 9,1 | 10,1 | -1,0 |
| <i>of which city</i> | | | | | | | | |
| Gminy wiejskie: <i>Rural gminas:</i> | | | | | | | | |
| Falków | 39 | 48 | 63 | -15 | 8,1 | 10,0 | 13,2 | -3,1 |
| Gowarczów | 27 | 42 | 54 | -12 | 5,7 | 8,8 | 11,3 | -2,5 |
| Radoszyce | 73 | 108 | 111 | -3 | 8,0 | 11,9 | 12,2 | -0,3 |
| Ruda Maleniecka | 18 | 29 | 49 | -20 | 5,5 | 8,9 | 15,0 | -6,1 |
| Słupia (Konecka) | 13 | 36 | 57 | -21 | 3,7 | 10,1 | 16,1 | -5,9 |
| Smyków | 20 | 49 | 50 | -1 | 5,3 | 13,1 | 13,3 | -0,3 |
| Powiat ostrowiecki | 712 | 1074 | 1244 | -170 | 6,2 | 9,3 | 10,8 | -1,5 |
| Gminy miejskie: <i>Urban gminas:</i> | | | | | | | | |
| Ostrowiec Świętokrzy- ski | 465 | 669 | 738 | -69 | 6,4 | 9,2 | 10,1 | -1,0 |
| Gminy miejsko-wiejskie: <i>Urban-rural gminas:</i> | | | | | | | | |
| Ćmielów | 46 | 66 | 114 | -48 | 5,9 | 8,5 | 14,7 | -6,2 |
| w tym miasto | 19 | 31 | 40 | -9 | 6,0 | 9,7 | 12,5 | -2,8 |
| <i>of which city</i> | | | | | | | | |
| Kunów | 47 | 95 | 121 | -26 | 4,7 | 9,5 | 12,1 | -2,6 |
| w tym miasto | 15 | 32 | 45 | -13 | 4,8 | 10,3 | 14,5 | -4,2 |
| <i>of which city</i> | | | | | | | | |
| Gminy wiejskie: <i>Rural gmina:</i> | | | | | | | | |
| Bałtów | 24 | 38 | 46 | -8 | 6,2 | 9,9 | 12,0 | -2,1 |
| Bodzechów | 84 | 129 | 140 | -11 | 6,2 | 9,5 | 10,3 | -0,8 |
| Waśniów | 46 | 77 | 85 | -8 | 6,5 | 10,9 | 12,0 | -1,1 |

TABL. 4 (15) RUCH NATURALNY LUDNOŚCI W 2009 R. (cd.)
 VITAL STATISTICS IN 2009 (cont.)

| WYSZCZEGÓLNIENIE SPECIFICATION | Mażeń- stwa <i>Marriages</i> | Urodzenia żywe <i>Live births</i> | Zgony <i>Deaths</i> | Przyrost naturalny <i>Natural increase</i> | Mażeń- stwa <i>Marriages</i> | Urodzenia żywe <i>Live births</i> | Zgony <i>Deaths</i> | Przyrost naturalny <i>Natural increase</i> |
|--|--|---|------------------------|--|--|---|------------------------|--|
| | w liczbach bezwzględnych <i>in absolute numbers</i> | | | | na 1000 ludności <i>per 1000 population</i> | | | |
| PODREGION KIELECKI (dok.) SUBREGION (cont.) | | | | | | | | |
| Powiat skarżyski | 556 | 702 | 872 | -170 | 7,0 | 8,9 | 11,0 | -2,2 |
| Gminy miejskie: <i>Urban gminas:</i> | | | | | | | | |
| Skarżysko-Kamienna | 353 | 386 | 510 | -124 | 7,3 | 8,0 | 10,6 | -2,6 |
| Gminy miejsko-wiejskie: <i>Urban-rural gminas:</i> | | | | | | | | |
| Suchedniów..... | 58 | 86 | 136 | -50 | 5,4 | 8,1 | 12,7 | -4,7 |
| w tym miasto | 48 | 74 | 117 | -43 | 5,5 | 8,4 | 13,3 | -4,9 |
| <i>of which city</i> | | | | | | | | |
| Gminy wiejskie: <i>Rural gminas:</i> | | | | | | | | |
| Bliżyn | 54 | 105 | 98 | 7 | 6,3 | 12,2 | 11,4 | 0,8 |
| Łączna | 53 | 57 | 47 | 10 | 10,0 | 10,7 | 8,8 | 1,9 |
| Skarżysko Kościelne | 38 | 68 | 81 | -13 | 6,2 | 11,1 | 13,2 | -2,1 |
| Powiat starachowicki | 608 | 972 | 1053 | -81 | 6,5 | 10,3 | 11,2 | -0,9 |
| Gminy miejskie: <i>Urban gminas:</i> | | | | | | | | |
| Starachowice..... | 333 | 478 | 602 | -124 | 6,3 | 9,1 | 11,5 | -2,4 |
| Gminy miejsko-wiejskie: <i>Urban-rural gminas:</i> | | | | | | | | |
| Wąchock | 33 | 59 | 105 | -46 | 4,7 | 8,5 | 15,1 | -6,6 |
| w tym miasto | 19 | 17 | 38 | -21 | 6,9 | 6,2 | 13,9 | -7,7 |
| <i>of which city</i> | | | | | | | | |
| Gminy wiejskie: <i>Rural gminas:</i> | | | | | | | | |
| Brody..... | 82 | 137 | 96 | 41 | 7,5 | 12,6 | 8,8 | 3,8 |
| Mirzec | 48 | 105 | 91 | 14 | 5,7 | 12,4 | 10,7 | 1,7 |
| Pawłów..... | 112 | 193 | 159 | 34 | 7,4 | 12,8 | 10,5 | 2,3 |
| Miasto na prawach powiatu City with powiat status | | | | | | | | |
| Kielce | 1343 | 2037 | 1802 | 235 | 6,6 | 10,0 | 8,8 | 1,2 |

TABL. 4 (15) RUCH NATURALNY LUDNOŚCI W 2009 R. (cd.)

VITAL STATISTICS IN 2009 (cont.)

| WYSZCZEGÓLNIENIE SPECIFICATION | Mażeń- stwa <i>Marriages</i> | Urodzenia żywe <i>Live births</i> | Zgony <i>Deaths</i> | Przyrost naturalny <i>Natural increase</i> | Mażeń- stwa <i>Marriages</i> | Urodzenia żywe <i>Live births</i> | Zgony <i>Deaths</i> | Przyrost naturalny <i>Natural increase</i> |
|--|--|---|------------------------|--|--|---|------------------------|--|
| | w liczbach bezwzględnych <i>in absolute numbers</i> | | | | na 1000 ludności <i>per 1000 population</i> | | | |
| PODREGION SANDOMIERSKO- JĘDRZEJOWSKI..... | 3215 | 4874 | 5982 | -1108 | 6,4 | 9,8 | 12,0 | -2,2 |
| <i>SUBREGION</i> | | | | | | | | |
| Powiat buski..... | 477 | 725 | 913 | -188 | 6,5 | 9,9 | 12,4 | -2,6 |
| Gminy miejsko-wiejskie: <i>Urban-rural gminas:</i> | | | | | | | | |
| Busko-Zdrój..... | 215 | 320 | 343 | -23 | 6,6 | 9,9 | 10,6 | -0,7 |
| w tym miasto | 110 | 162 | 159 | 3 | 6,5 | 9,5 | 9,3 | 0,2 |
| <i>of which city</i> | | | | | | | | |
| Gminy wiejskie: <i>Rural gminas:</i> | | | | | | | | |
| Gnojno | 20 | 48 | 73 | -25 | 4,3 | 10,2 | 15,5 | -5,3 |
| Nowy Korczyn | 42 | 59 | 83 | -24 | 6,7 | 9,4 | 13,2 | -3,8 |
| Pacanów | 67 | 81 | 121 | -40 | 8,7 | 10,5 | 15,6 | -5,2 |
| Solec-Zdrój..... | 27 | 47 | 72 | -25 | 5,4 | 9,4 | 14,4 | -5,0 |
| Stopnica | 57 | 78 | 100 | -22 | 7,3 | 10,0 | 12,8 | -2,8 |
| Tuczepy | 20 | 41 | 50 | -9 | 5,1 | 10,5 | 12,9 | -2,3 |
| Wiślica..... | 29 | 51 | 71 | -20 | 5,1 | 9,0 | 12,6 | -3,5 |
| Powiat jędrzejowski..... | 611 | 929 | 1037 | -108 | 6,8 | 10,4 | 11,6 | -1,2 |
| Gminy miejsko-wiejskie: <i>Urban-rural gminas:</i> | | | | | | | | |
| Jędrzejów | 202 | 304 | 313 | -9 | 6,9 | 10,3 | 10,6 | -0,3 |
| w tym miasto | 121 | 168 | 164 | 4 | 7,3 | 10,2 | 9,9 | 0,2 |
| <i>of which city</i> | | | | | | | | |
| Małogoszcz | 83 | 144 | 93 | 51 | 7,0 | 12,1 | 7,8 | 4,3 |
| w tym miasto | 33 | 52 | 25 | 27 | 8,4 | 13,3 | 6,4 | 6,9 |
| <i>of which city</i> | | | | | | | | |
| Sędziszów | 88 | 128 | 168 | -40 | 6,7 | 9,8 | 12,9 | -3,1 |
| w tym miasto | 49 | 63 | 64 | -1 | 7,2 | 9,2 | 9,4 | -0,2 |
| <i>of which city</i> | | | | | | | | |
| Gminy wiejskie: <i>Rural gminas:</i> | | | | | | | | |
| Imielno | 28 | 51 | 73 | -22 | 6,1 | 11,1 | 15,9 | -4,8 |
| Nagłowice | 29 | 51 | 60 | -9 | 5,5 | 9,7 | 11,4 | -1,7 |
| Oksa..... | 36 | 43 | 75 | -32 | 7,4 | 8,8 | 15,4 | -6,6 |
| Słupia (Jędrzejowska) .. | 28 | 32 | 72 | -40 | 6,1 | 7,0 | 15,8 | -8,8 |
| Sobków | 66 | 108 | 77 | 31 | 7,9 | 12,9 | 9,2 | 3,7 |
| Wodzisław | 51 | 68 | 106 | -38 | 6,7 | 8,9 | 13,9 | -5,0 |

TABL. 4 (15) RUCH NATURALNY LUDNOŚCI W 2009 R. (cd.)

VITAL STATISTICS IN 2009 (cont.)

| WYSZCZEGÓLNIENIE SPECIFICATION | Mażeń- stwa <i>Marriages</i> | Urodzenia żywe <i>Live births</i> | Zgony <i>Deaths</i> | Przyrost naturalny <i>Natural increase</i> | Mażeń- stwa <i>Marriages</i> | Urodzenia żywe <i>Live births</i> | Zgony <i>Deaths</i> | Przyrost naturalny <i>Natural increase</i> |
|---|--|---|------------------------|--|--|---|------------------------|--|
| | w liczbach bezwzględnych <i>in absolute numbers</i> | | | | na 1000 ludności <i>per 1000 population</i> | | | |
| PODREGION SANDOMIERSKO- JĘDRZEJOWSKI (cd.) SUBREGION (cont.) | | | | | | | | |
| Powiat kazimierski | 184 | 294 | 442 | -148 | 5,2 | 8,3 | 12,5 | -4,2 |
| Gminy miejsko-wiejskie: <i>Urban-rural gminas:</i> | | | | | | | | |
| Kazimierza Wielka..... | 80 | 133 | 195 | -62 | 4,8 | 8,0 | 11,7 | -3,7 |
| w tym miasto | 29 | 48 | 61 | -13 | 5,1 | 8,4 | 10,7 | -2,3 |
| <i>of which city</i> | | | | | | | | |
| Skalbmierz | 44 | 67 | 89 | -22 | 6,3 | 9,6 | 12,8 | -3,2 |
| w tym miasto | 10 | 13 | 13 | - | 7,5 | 9,8 | 9,8 | - |
| <i>of which city</i> | | | | | | | | |
| Gminy wiejskie: <i>Rural gminas:</i> | | | | | | | | |
| Bejce | 20 | 25 | 53 | -28 | 4,7 | 5,9 | 12,6 | -6,6 |
| Czarnocin | 25 | 27 | 58 | -31 | 6,1 | 6,6 | 14,2 | -7,6 |
| Opatowiec | 15 | 42 | 47 | -5 | 4,2 | 11,8 | 13,2 | -1,4 |
| Powiat opatowski | 345 | 534 | 745 | -211 | 6,1 | 9,5 | 13,3 | -3,8 |
| Gminy miejsko-wiejskie: <i>Urban-rural gminas:</i> | | | | | | | | |
| Opatów..... | 58 | 96 | 159 | -63 | 4,6 | 7,7 | 12,7 | -5,0 |
| w tym miasto | 36 | 48 | 73 | -25 | 5,3 | 7,1 | 10,8 | -3,7 |
| <i>of which city</i> | | | | | | | | |
| Ożarów..... | 78 | 121 | 153 | -32 | 6,9 | 10,7 | 13,5 | -2,8 |
| w tym miasto | 39 | 54 | 41 | 13 | 8,2 | 11,4 | 8,6 | 2,7 |
| <i>of which city</i> | | | | | | | | |
| Gminy wiejskie: <i>Rural gminas:</i> | | | | | | | | |
| Baćkowice | 33 | 70 | 75 | -5 | 6,4 | 13,5 | 14,5 | -1,0 |
| Iwaniska | 51 | 70 | 85 | -15 | 7,2 | 9,9 | 12,0 | -2,1 |
| Lipnik..... | 40 | 61 | 76 | -15 | 7,0 | 10,7 | 13,3 | -2,6 |
| Sadowie | 25 | 45 | 46 | -1 | 5,9 | 10,6 | 10,9 | -0,2 |
| Tartów | 39 | 36 | 94 | -58 | 6,8 | 6,3 | 16,4 | -10,1 |
| Wojciechowice | 21 | 35 | 57 | -22 | 4,8 | 8,0 | 13,0 | -5,0 |

TABL. 4 (15) RUCH NATURALNY LUDNOŚCI W 2009 R. (cd.)

VITAL STATISTICS IN 2009 (cont.)

| WYSZCZEGÓLNIENIE SPECIFICATION | Mażeń- stwa <i>Marriages</i> | Urodzenia żywe <i>Live births</i> | Zgony <i>Deaths</i> | Przyrost naturalny <i>Natural increase</i> | Mażeń- stwa <i>Marriages</i> | Urodzenia żywe <i>Live births</i> | Zgony <i>Deaths</i> | Przyrost naturalny <i>Natural increase</i> |
|---|--|---|------------------------|--|--|---|------------------------|--|
| | w liczbach bezwzględnych <i>in absolute numbers</i> | | | | na 1000 ludności <i>per 1000 population</i> | | | |
| PODREGION SANDOMIERSKO- JĘDRZEJOWSKI (cd.) SUBREGION (cont.) | | | | | | | | |
| Powiat pińczowski | 259 | 356 | 533 | -177 | 6,2 | 8,5 | 12,8 | -4,2 |
| Gminy miejsko-wiejskie: <i>Urban-rural gminas:</i> | | | | | | | | |
| Działoszyce | 40 | 40 | 102 | -62 | 7,2 | 7,2 | 18,3 | -11,2 |
| w tym miasto | 3 | 6 | 25 | -19 | 2,9 | 5,8 | 24,2 | -18,4 |
| <i>of which city</i> | | | | | | | | |
| Pińczów | 147 | 195 | 227 | -32 | 6,7 | 8,9 | 10,3 | -1,5 |
| w tym miasto | 81 | 100 | 111 | -11 | 6,9 | 8,6 | 9,5 | -0,9 |
| <i>of which city</i> | | | | | | | | |
| Gminy wiejskie: <i>Rural gminas:</i> | | | | | | | | |
| Kije | 23 | 38 | 75 | -37 | 5,0 | 8,3 | 16,3 | -8,1 |
| Michałów | 27 | 45 | 77 | -32 | 5,6 | 9,3 | 15,9 | -6,6 |
| Złota | 22 | 38 | 52 | -14 | 4,6 | 7,9 | 10,9 | -2,9 |
| Powiat sandomierski | 518 | 793 | 961 | -168 | 6,4 | 9,7 | 11,8 | -2,1 |
| Gminy miejskie: <i>Urban gminas:</i> | | | | | | | | |
| Sandomierz | 158 | 217 | 249 | -32 | 6,4 | 8,8 | 10,1 | -1,3 |
| Gminy miejsko-wiejskie: <i>Urban-rural gminas:</i> | | | | | | | | |
| Koprzywnica | 36 | 65 | 86 | -21 | 5,1 | 9,1 | 12,1 | -3,0 |
| w tym miasto | 18 | 23 | 29 | -6 | 7,1 | 9,0 | 11,4 | -2,4 |
| <i>of which city</i> | | | | | | | | |
| Zawichost | 38 | 49 | 72 | -23 | 8,2 | 10,6 | 15,5 | -5,0 |
| w tym miasto | 14 | 17 | 19 | -2 | 7,9 | 9,6 | 10,8 | -1,1 |
| <i>of which city</i> | | | | | | | | |
| Gminy wiejskie: <i>Rural gminas:</i> | | | | | | | | |
| Dwikozy | 65 | 78 | 97 | -19 | 7,1 | 8,5 | 10,6 | -2,1 |
| Klimontów | 63 | 98 | 115 | -17 | 7,3 | 11,3 | 13,2 | -2,0 |
| Łoniów | 46 | 81 | 78 | 3 | 6,1 | 10,7 | 10,3 | 0,4 |
| Obrazów | 36 | 65 | 82 | -17 | 5,3 | 9,6 | 12,1 | -2,5 |
| Samborzec | 54 | 98 | 114 | -16 | 6,0 | 10,9 | 12,7 | -1,8 |
| Wilczyce | 22 | 42 | 68 | -26 | 5,6 | 10,6 | 17,2 | -6,6 |

TABL. 4 (15) RUCH NATURALNY LUDNOŚCI W 2009 R. (dok.)

VITAL STATISTICS IN 2009 (cont.)

| WYSZCZEGÓLNIENIE SPECIFICATION | Mażeń- stwa <i>Marriages</i> | Urodzenia żywe <i>Live births</i> | Zgony <i>Deaths</i> | Przyrost naturalny <i>Natural increase</i> | Mażeń- stwa <i>Marriages</i> | Urodzenia żywe <i>Live births</i> | Zgony <i>Deaths</i> | Przyrost naturalny <i>Natural increase</i> |
|--|--|---|------------------------|--|--|---|------------------------|--|
| | w liczbach bezwzględnych <i>in absolute numbers</i> | | | | na 1000 ludności <i>per 1000 population</i> | | | |
| PODREGION SANDOMIERSKO- JĘDRZEJOWSKI (dok.) SUBREGION (cont.) | | | | | | | | |
| Powiat staszowski | 532 | 789 | 771 | 18 | 7,2 | 10,6 | 10,4 | 0,2 |
| Gminy miejsko-wiejskie: <i>Urban-rural gminas:</i> | | | | | | | | |
| Osiek | 55 | 85 | 85 | - | 6,8 | 10,6 | 10,6 | - |
| w tym miasto | 20 | 31 | 24 | 7 | 9,9 | 15,3 | 11,9 | 3,5 |
| <i>of which city</i> | | | | | | | | |
| Połaniec | 110 | 126 | 81 | 45 | 9,1 | 10,5 | 6,7 | 3,7 |
| w tym miasto | 79 | 90 | 43 | 47 | 9,4 | 10,7 | 5,1 | 5,6 |
| <i>of which city</i> | | | | | | | | |
| Staszów | 182 | 278 | 257 | 21 | 6,9 | 10,5 | 9,7 | 0,8 |
| w tym miasto | 115 | 164 | 111 | 53 | 7,5 | 10,6 | 7,2 | 3,4 |
| <i>of which city</i> | | | | | | | | |
| Gminy wiejskie: <i>Rural gminas:</i> | | | | | | | | |
| Bogoria | 49 | 104 | 99 | 5 | 6,1 | 12,9 | 12,3 | 0,6 |
| Łubnice | 29 | 40 | 63 | -23 | 6,6 | 9,1 | 14,3 | -5,2 |
| Oleśnica | 22 | 51 | 39 | 12 | 5,6 | 13,0 | 9,9 | 3,1 |
| Rytwiany | 42 | 55 | 73 | -18 | 6,7 | 8,7 | 11,6 | -2,9 |
| Szydłów | 43 | 50 | 74 | -24 | 8,7 | 10,2 | 15,0 | -4,9 |
| Powiat włoszczowski | 289 | 454 | 580 | -126 | 6,1 | 9,6 | 12,3 | -2,7 |
| Gminy miejsko-wiejskie: <i>Urban-rural gminas:</i> | | | | | | | | |
| Włoszczowa | 109 | 201 | 242 | -41 | 5,4 | 9,9 | 11,9 | -2,0 |
| w tym miasto | 52 | 89 | 103 | -14 | 4,9 | 8,4 | 9,7 | -1,3 |
| <i>of which city</i> | | | | | | | | |
| Gminy wiejskie: <i>Rural gminas:</i> | | | | | | | | |
| Kluczewsko | 28 | 52 | 59 | -7 | 5,3 | 9,8 | 11,1 | -1,3 |
| Krasocin | 73 | 109 | 111 | -2 | 6,7 | 10,0 | 10,2 | -0,2 |
| Moskorzew | 21 | 24 | 45 | -21 | 7,1 | 8,1 | 15,1 | -7,1 |
| Radków | 19 | 25 | 47 | -22 | 7,3 | 9,6 | 18,0 | -8,4 |
| Secemin | 39 | 43 | 76 | -33 | 7,5 | 8,3 | 14,7 | -6,4 |

TABL. 5 (16) MAŁŻEŃSTWA I ROZWODY W 2009 R.
 MARRIAGES AND DIVORCES IN 2009

| WYSZCZEGÓLNIENIE SPECIFICATION | Małżeństwa Marriages | | | | Rozwody Divorces | | |
|--|-------------------------|---------------------------------------|----------------------|-------------------------|---------------------|---------------------------------------|---|
| | ogółem total | w tym miasta of which cities | z ogółem of total | | ogółem total | w tym miasta of which cities | na 1000 ludności per 1000 population |
| | | | cywilne civil | wyznaniowe religious | | | |
| WOJEWÓDZTWO <i>VOIVODSHIP</i> | 8287 | 3912 | 2043 | 6244 | 1041 | 727 | 0,8 |
| PODREGION | | | | | | | |
| KIELECKI <i>SUBREGION</i> | 5072 | 2945 | 1276 | 3796 | 741 | 573 | 1,0 |
| Powiaty: <i>Powiats:</i> | | | | | | | |
| kielecki | 1300 | 88 | 223 | 1077 | 97 | 12 | 0,5 |
| konecki | 553 | 262 | 125 | 428 | 58 | 32 | 0,7 |
| ostrowiecki | 712 | 499 | 226 | 486 | 148 | 127 | 1,3 |
| skarżyski | 556 | 401 | 159 | 397 | 81 | 67 | 1,0 |
| starachowicki | 608 | 352 | 138 | 470 | 80 | 58 | 0,9 |
| Miasto na prawach powiatu <i>City with powiat status</i> | | | | | | | |
| Kielce | 1343 | 1343 | 405 | 938 | 277 | 277 | 1,4 |
| PODREGION | | | | | | | |
| SANDOMIERSKO- JĘDRZEJOWSKI <i>SUBREGION</i> | 3215 | 967 | 767 | 2448 | 300 | 154 | 0,6 |
| Powiaty: <i>Powiats:</i> | | | | | | | |
| buski | 477 | 110 | 112 | 365 | 49 | 26 | 0,7 |
| jędrzejowski | 611 | 203 | 147 | 464 | 48 | 26 | 0,5 |
| kazimierski | 184 | 39 | 36 | 148 | 15 | 2 | 0,4 |
| opatowski | 345 | 75 | 65 | 280 | 30 | 6 | 0,5 |
| pińczowski | 259 | 84 | 66 | 193 | 36 | 19 | 0,9 |
| sandomierski | 518 | 190 | 137 | 381 | 63 | 41 | 0,8 |
| staszowski | 532 | 214 | 150 | 382 | 40 | 23 | 0,5 |
| włoszczowski | 289 | 52 | 54 | 235 | 19 | 11 | 0,4 |

TABL. 6 (17) MIGRACJE WEWNĘTRZNE I ZAGRANICZNE LUDNOŚCI NA POBYT STAŁY W 2009 R.
INTERNAL AND INTERNATIONAL MIGRATION OF POPULATION FOR PERMANENT RESIDENCE IN 2009

| WYSZCZEGÓLNIENIE SPECIFICATION | Napływ ^a Inflow ^a | | | Odpływ ^b Outflow ^b | | | Saldo migracji Net migration | |
|--|---|--------------------------------|----------------------------|--|-------------------------------|--------------------------|---------------------------------|---|
| | ogółem total | w tym of which | | ogółem total | w tym of which | | ogółem total | na 1000 ludności per 1000 population |
| | | z miast from urban areas | z zagranicy immigration | | do miast to urban areas | za granicę emigration | | |
| WOJEWÓDZTWO..... <i>VOIVODSHIP</i> | 11109 | 5780 | 391 | 13228 | 6564 | 326 | -2119 | -1,7 |
| PODREGION | | | | | | | | |
| KIELECKI..... <i>SUBREGION</i> | 6700 | 3602 | 259 | 7899 | 3917 | 228 | -1199 | -1,5 |
| Powiaty: <i>Powiats:</i> | | | | | | | | |
| kielecki | 2308 | 1474 | 36 | 1717 | 904 | 8 | 591 | 2,9 |
| konecki | 763 | 399 | 23 | 932 | 488 | 10 | -169 | -2,0 |
| ostrowiecki..... | 936 | 506 | 31 | 1181 | 634 | 30 | -245 | -2,1 |
| skarżyski | 674 | 360 | 41 | 911 | 533 | 50 | -237 | -3,0 |
| starachowicki..... | 608 | 323 | 27 | 901 | 551 | 11 | -293 | -3,1 |
| Miasto na prawach powiatu <i>City with powiat status</i> | | | | | | | | |
| Kielce | 1411 | 540 | 101 | 2257 | 807 | 119 | -846 | -4,1 |
| PODREGION | | | | | | | | |
| SANDOMIERSKO- JĘDRZEJOWSKI..... <i>SUBREGION</i> | 4409 | 2178 | 132 | 5329 | 2647 | 98 | -920 | -1,8 |
| Powiaty: <i>Powiats:</i> | | | | | | | | |
| buski..... | 760 | 389 | 22 | 750 | 352 | 2 | 10 | 0,1 |
| jędrzejowski..... | 746 | 389 | 23 | 925 | 423 | 22 | -179 | -2,0 |
| kazimierski..... | 279 | 115 | 10 | 344 | 159 | 3 | -65 | -1,8 |
| opatowski | 548 | 270 | 18 | 611 | 312 | 14 | -63 | -1,1 |
| pińczowski..... | 375 | 210 | 8 | 517 | 276 | 7 | -142 | -3,4 |
| sandomierski | 675 | 319 | 18 | 857 | 460 | 19 | -182 | -2,2 |
| staszowski..... | 676 | 315 | 24 | 861 | 427 | 19 | -185 | -2,5 |
| włoszczowski..... | 350 | 171 | 9 | 464 | 238 | 12 | -114 | -2,4 |

a Zameldowania. b Wymeldowania.

a Registrations. b Cancelled registrations.

TABL. 7 (18) MIGRACJE WEWNĘTRZNE LUDNOŚCI NA POBYT STAŁY W 2009 R.

INTERNAL MIGRATION OF POPULATION FOR PERMANENT RESIDENCE IN 2009

| WYSZCZEGÓLNIENIE SPECIFICATION | Napływ ^a Inflow ^a | | | Odływ ^b Outflow ^b | | | Saldo migracji Net migration | | |
|--|--|-------------------------------|------------------------------|--|------------------------------|-----------------------------|---------------------------------|------------------------------------|-----------------------------|
| | ogółem total | do miast to urban areas | na wieś to rural areas | ogółem total | z miast to urban areas | ze wsi to rural areas | ogółem total | w miastach in urban areas | na wsi in rural areas |
| OGÓŁEM TOTAL | | | | | | | | | |
| WOJEWÓDZTWO..... <i>VOIVODSHIP</i> | 10718 | 4053 | 6665 | 12902 | 6674 | 6228 | -2184 | -2621 | 437 |
| PODREGION | | | | | | | | | |
| KIELECKI..... <i>SUBREGION</i> | 6441 | 2892 | 3549 | 7671 | 4663 | 3008 | -1230 | -1771 | 541 |
| Powiaty: <i>Powiats:</i> | | | | | | | | | |
| kielecki | 2272 | 174 | 2098 | 1709 | 168 | 1541 | 563 | 6 | 557 |
| konecki | 740 | 215 | 525 | 922 | 405 | 517 | -182 | -190 | 8 |
| ostrowiecki..... | 905 | 491 | 414 | 1151 | 801 | 350 | -246 | -310 | 64 |
| skarżyski..... | 633 | 420 | 213 | 861 | 595 | 266 | -228 | -175 | -53 |
| starachowicki..... | 581 | 282 | 299 | 890 | 556 | 334 | -309 | -274 | -35 |
| Miasto na prawach powiatu <i>City with powiat status</i> | | | | | | | | | |
| Kielce | 1310 | 1310 | - | 2138 | 2138 | - | -828 | -828 | - |
| PODREGION | | | | | | | | | |
| SANDOMIERSKO- JĘDRZEJOWSKI..... <i>SUBREGION</i> | 4277 | 1161 | 3116 | 5231 | 2011 | 3220 | -954 | -850 | -104 |
| Powiaty: <i>Powiats:</i> | | | | | | | | | |
| buski..... | 738 | 125 | 613 | 748 | 266 | 482 | -10 | -141 | 131 |
| jędrzejowski..... | 723 | 161 | 562 | 903 | 376 | 527 | -180 | -215 | 35 |
| kazimierski..... | 269 | 68 | 201 | 341 | 74 | 267 | -72 | -6 | -66 |
| opatowski | 530 | 122 | 408 | 597 | 176 | 421 | -67 | -54 | -13 |
| pińczowski..... | 367 | 101 | 266 | 510 | 247 | 263 | -143 | -146 | 3 |
| sandomierski | 657 | 253 | 404 | 838 | 333 | 505 | -181 | -80 | -101 |
| staszowski..... | 652 | 243 | 409 | 842 | 426 | 416 | -190 | -183 | -7 |
| włoszczowski..... | 341 | 88 | 253 | 452 | 113 | 339 | -111 | -25 | -86 |

a Zameldowania. b Wymeldowania.

a Registrations. b Cancelled registrations.

TABL. 7 (18) MIGRACJE WEWNĘTRZNE LUDNOŚCI NA POBYT STAŁY W 2009 R. (dok.)
INTERNAL MIGRATION OF POPULATION FOR PERMANENT RESIDENCE IN 2009 (cont.)

| WYSZCZEGÓLNIENIE SPECIFICATION | Napływ ^a Inflow ^a | | | Odpływ ^b Outflow ^b | | | Saldo migracji Net migration | | |
|--|--|-------------------------------|------------------------------|---|------------------------------|-----------------------------|---------------------------------|------------------------------------|-----------------------------|
| | ogółem total | do miast to urban areas | na wieś to rural areas | ogółem total | z miast to urban areas | ze wsi to rural areas | ogółem total | w miastach in urban areas | na wsi in rural areas |
| | W tym KOBIETY Of which FEMALES | | | | | | | | |
| WOJEWÓDZTWO..... <i>VOIVODSHIP</i> | 5830 | 2234 | 3596 | 7216 | 3573 | 3643 | -1386 | -1339 | -47 |
| PODREGION | | | | | | | | | |
| KIELECKI..... <i>SUBREGION</i> | 3488 | 1602 | 1886 | 4263 | 2489 | 1774 | -775 | -887 | 112 |
| Powiaty: <i>Powiats:</i> | | | | | | | | | |
| kielecki | 1241 | 93 | 1148 | 992 | 82 | 910 | 249 | 11 | 238 |
| konecki | 364 | 114 | 250 | 497 | 212 | 285 | -133 | -98 | -35 |
| ostrowiecki..... | 473 | 252 | 221 | 629 | 422 | 207 | -156 | -170 | 14 |
| skarżyski..... | 351 | 241 | 110 | 492 | 335 | 157 | -141 | -94 | -47 |
| starachowicki..... | 318 | 161 | 157 | 517 | 302 | 215 | -199 | -141 | -58 |
| Miasto na prawach powiatu <i>City with powiat status</i> | | | | | | | | | |
| Kielce | 741 | 741 | - | 1136 | 1136 | - | -395 | -395 | - |
| PODREGION | | | | | | | | | |
| SANDOMIERSKO- JĘDRZEJOWSKI..... <i>SUBREGION</i> | 2342 | 632 | 1710 | 2953 | 1084 | 1869 | -611 | -452 | -159 |
| Powiaty: <i>Powiats:</i> | | | | | | | | | |
| buski..... | 405 | 64 | 341 | 408 | 147 | 261 | -3 | -83 | 80 |
| jędrzejowski..... | 406 | 97 | 309 | 524 | 203 | 321 | -118 | -106 | -12 |
| kazimierski..... | 139 | 32 | 107 | 199 | 46 | 153 | -60 | -14 | -46 |
| opatowski | 290 | 68 | 222 | 347 | 95 | 252 | -57 | -27 | -30 |
| pińczowski..... | 197 | 53 | 144 | 284 | 133 | 151 | -87 | -80 | -7 |
| sandomierski | 356 | 129 | 227 | 473 | 179 | 294 | -117 | -50 | -67 |
| staszowski..... | 357 | 132 | 225 | 471 | 223 | 248 | -114 | -91 | -23 |
| włoszczowski..... | 192 | 57 | 135 | 247 | 58 | 189 | -55 | -1 | -54 |

a Zameldowania. b Wymeldowania.

a Registrations. b Cancelled registrations.

DZIAŁ V RYNEK PRACY
CHAPTER V LABOUR MARKET

TABL. 1 (19) PRACUJĄCY^a W 2009 R.
Stan w dniu 31 XII
EMPLOYED PERSONS^a IN 2009
As of 31 XII

| WYSZCZEGÓLNIENIE SPECIFICATION | Ogółem Grand total | | Sektor Sector | | Przemysł i budownictwo Industry and construction | Handel; naprawa pojazdów samochodowych ¹ , transport i gospodarka magazynowa, zakwaterowanie i gastronomia ¹ , informacja i komunikacja Trade; repair of motor vehicles ¹ , transportation and storage, accommodation and catering ¹ , information and communication | Działalność finansowa i ubezpieczeniowa, obsługa ryнку nieruchomości ¹ Financial and insurance activities, real estate activities | Pozostałe usługi Other services |
|---|-----------------------|---------------------------------------|---------------------|---------------------|--|--|---|--|
| | ogółem total | w tym kobiety of which women | publiczny public | prywatny private | | | | |
| WOJEWÓDZTWO <i>VOIVODSHIP</i> | 227880 | 109122 | 100083 | 127797 | 84738 | 44730 | 7422 | 89341 |
| PODREGION KIELECKI <i>SUBREGION</i> | 157547 | 75344 | 67276 | 90271 | 59480 | 32059 | 5485 | 59603 |
| Powiat kielecki | 19087 | 9481 | 9158 | 9929 | 7382 | 2659 | 308 | 8389 |
| Gminy miejsko-wiejskie: <i>Urban-rural gminas:</i> | | | | | | | | |
| Bodzentyn | 599 | 350 | 447 | 152 | 38 | 130 | 11 | 412 |
| w tym miasto | 432 | 251 | 311 | 121 | 34 | 99 | 11 | 288 |
| <i>of which city</i> | | | | | | | | |
| Chęciny | 1772 | 1052 | 1132 | 640 | 405 | 276 | 9 | 1041 |
| w tym miasto | 686 | 398 | 307 | 379 | 179 | 176 | 9 | 320 |
| <i>of which city</i> | | | | | | | | |
| Chmielnik..... | 1286 | 740 | 842 | 444 | 307 | 153 | 23 | 733 |
| w tym miasto | 797 | 538 | 627 | 170 | 174 | 64 | 23 | 515 |
| <i>of which city</i> | | | | | | | | |
| Daleszyce..... | 979 | 471 | 431 | 548 | 506 | 72 | 12 | 350 |
| w tym miasto | 649 | 349 | 359 | 290 | 256 | 71 | 12 | 275 |
| <i>of which city</i> | | | | | | | | |
| Gminy wiejskie: <i>Rural gminas:</i> | | | | | | | | |
| Bieliny | 379 | 263 | 285 | 94 | 10 | 78 | 6 | 283 |
| Górno | 691 | 412 | 439 | 252 | 90 | 153 | 8 | 439 |
| Łagów | 478 | 242 | 254 | 224 | 141 | 101 | 7 | 199 |
| Łopuszno | 849 | 446 | 326 | 523 | 414 | 130 | 23 | 270 |
| Mastów | 665 | 344 | 247 | 418 | 257 | 140 | - | 260 |
| Miedziana Góra | 773 | 286 | 357 | 416 | 394 | 91 | 7 | 274 |
| Mniów | 385 | 257 | 267 | 118 | 81 | 44 | 7 | 252 |
| Morawica | 2315 | 1182 | 1159 | 1156 | 886 | 150 | 12 | 1198 |
| Nowa Słupia | 797 | 402 | 420 | 377 | 312 | 69 | 32 | 383 |
| Piekoszów | 1916 | 978 | 686 | 1230 | 882 | 322 | 88 | 624 |
| Pierzchnica | 326 | 197 | 174 | 152 | 85 | 47 | 5 | 183 |
| Raków | 306 | 223 | 250 | 56 | 65 | 9 | 3 | 224 |
| Sitkówka-Nowiny | 2575 | 843 | 662 | 1913 | 1408 | 568 | 35 | 559 |
| Strawczyn | 772 | 272 | 279 | 493 | 455 | 19 | 7 | 277 |
| Zagnańsk..... | 1224 | 521 | 501 | 723 | 646 | 107 | 13 | 428 |

^a Według faktycznego miejsca pracy; bez podmiotów gospodarczych o liczbie pracujących do 9 osób oraz pracujących w gospodarstwach indywidualnych w rolnictwie.

^a By actual workplace; excluding economic entities employing up to 9 persons as well as persons employed on private farms in agriculture.

TABL. 1 (19) **PRACUJĄCY^a W 2009 R. (cd.)**
Stan w dniu 31 XII
EMPLOYED PERSONS^a IN 2009 (cont.)
As of 31 XII

| WYSZCZEGÓLNIENIE SPECIFICATION | Ogółem Grand total | | Sektor Sector | | Przemysł i budownictwo Industry and construction | Handel; naprawa pojazdów samochodowych ^a , transport i gospodarka magazynowa, zakwaterowanie i gastronomia ^a , informacja i komunikacja Trade; repair of motor vehicles ^a , transportation and storage, accommodation and catering ^a , information and communication | Działalność finansowa i ubezpieczeniowa, obsługa rynku nieruchomości ^a Financial and insurance activities, real estate activities | Pozostałe usługi Other services |
|---|-----------------------|---------------------------------------|---------------------|---------------------|--|--|---|--|
| | ogółem total | w tym kobiety of which women | publiczny public | prywatny private | | | | |
| PODREGION KIELECKI (cd.) SUBREGION (cont.) | | | | | | | | |
| Powiat konecki | 12983 | 5948 | 5651 | 7332 | 5969 | 1728 | 291 | 4701 |
| Gminy miejsko-wiejskie: Urban-rural gminas: | | | | | | | | |
| Końskie..... | 9171 | 4035 | 3844 | 5327 | 4643 | 1149 | 211 | 3124 |
| w tym miasto | 7323 | 3340 | 3300 | 4023 | 3350 | 1047 | 211 | 2711 |
| of which city | | | | | | | | |
| Stąporków | 1907 | 943 | 775 | 1132 | 694 | 411 | 56 | 673 |
| w tym miasto | 1347 | 636 | 533 | 814 | 473 | 369 | 56 | 431 |
| of which city | | | | | | | | |
| Gminy wiejskie: Rural gminas: | | | | | | | | |
| Falków..... | 381 | 154 | 132 | 249 | 113 | 21 | 5 | 122 |
| Gowarczów..... | 200 | 113 | 122 | 78 | 74 | 5 | 4 | 111 |
| Radoszyce..... | 489 | 247 | 322 | 167 | 145 | 47 | 9 | 279 |
| Ruda Maleniecka..... | 313 | 152 | 158 | 155 | 134 | 39 | 3 | 108 |
| Słupia (Konecka)..... | 232 | 173 | 194 | 38 | 19 | 23 | # | 187 |
| Smyków..... | 290 | 131 | 104 | 186 | 147 | 33 | # | 97 |
| Powiat ostrowiecki | 20392 | 9538 | 7697 | 12695 | 8113 | 4113 | 971 | 7141 |
| Gminy miejskie: Urban gminas: | | | | | | | | |
| Ostrowiec Święto- krzyski | 17492 | 7808 | 6315 | 11177 | 6792 | 3857 | 952 | 5866 |
| Gminy miejsko-wiejskie: Urban-rural gminas: | | | | | | | | |
| Cmielów..... | 786 | 525 | 267 | 519 | 466 | 55 | # | 250 |
| w tym miasto | 684 | 464 | 180 | 504 | 454 | 46 | # | 177 |
| of which city | | | | | | | | |
| Kunów | 786 | 362 | 324 | 462 | 448 | 37 | # | 292 |
| w tym miasto | 625 | 308 | 247 | 378 | 349 | 37 | # | 237 |
| of which city | | | | | | | | |
| Gminy wiejskie: Rural gminas: | | | | | | | | |
| Bałów..... | 233 | 164 | 201 | 32 | - | 6 | 4 | 216 |
| Bodzechów..... | 873 | 509 | 393 | 480 | 398 | 140 | - | 329 |
| Waśniów..... | 222 | 170 | 197 | 25 | 9 | 18 | 6 | 188 |

^a Według faktycznego miejsca pracy; bez podmiotów gospodarczych o liczbie pracujących do 9 osób oraz pracujących w gospodarstwach indywidualnych w rolnictwie.

^a By actual workplace; excluding economic entities employing up to 9 persons as well as persons employed on private farms in agriculture.

TABL. 1 (19) **PRACUJĄCY^a W 2009 R. (cd.)**
Stan w dniu 31 XII
EMPLOYED PERSONS^a IN 2009 (cont.)
As of 31 XII

| WYSZCZEGÓLNIENIE SPECIFICATION | Ogółem Grand total | | Sektor Sector | | Przemysł i budownictwo Industry and construction | Handel; naprawa pojazdów samochodowych ¹ , transport i gospodarka magazynowa, zakwaterowanie i gastronomia ¹ , informacja i komunikacja Trade; repair of motor vehicles ¹ , transportation and storage, accommodation and catering ¹ , information and communication | Działalność finansowa i ubezpieczeniowa, obsługa rynku nieruchomości ¹ Financial and insurance activities, real estate activities | Pozostałe usługi Other services |
|--|-----------------------|---------------------------------------|---------------------|---------------------|--|--|---|--|
| | ogółem total | w tym kobiety of which women | publiczny public | prywatny private | | | | |
| PODREGION KIELECKI (dok.) SUBREGION (cont.) | | | | | | | | |
| Powiat skarżyski..... | 14733 | 6935 | 9015 | 5718 | 6391 | 3286 | 332 | 4637 |
| Gminy miejskie: Urban gminas: | | | | | | | | |
| Skarżysko-Kamienna..... | 12165 | 5752 | 7928 | 4237 | 5086 | 3051 | 278 | 3719 |
| Gminy miejsko-wiejskie: Urban-rural gminas: | | | | | | | | |
| Suchedniów..... | 1424 | 558 | 509 | 915 | 822 | 155 | 48 | 359 |
| w tym miasto of which city | 1210 | 514 | 475 | 735 | 643 | 155 | 48 | 330 |
| Gminy wiejskie: Rural gminas: | | | | | | | | |
| Bliżyn..... | 339 | 207 | 218 | 121 | 86 | 34 | # | 208 |
| Łączna..... | 470 | 196 | 191 | 279 | 263 | 30 | 3 | 170 |
| Skarżysko Kościelne..... | 335 | 222 | 169 | 166 | 134 | 16 | # | 181 |
| Powiat starachowicki..... | 18220 | 7597 | 5997 | 12223 | 10209 | 2117 | 340 | 5463 |
| Gminy miejskie: Urban gminas: | | | | | | | | |
| Starachowice..... | 15072 | 6118 | 4032 | 11040 | 8639 | 1912 | 316 | 4170 |
| Gminy miejsko-wiejskie: Urban-rural gminas: | | | | | | | | |
| Wąchock..... | 699 | 264 | 217 | 482 | 428 | 45 | 11 | 208 |
| w tym miasto of which city | 602 | 207 | 159 | 443 | 389 | 45 | 11 | 157 |
| Gminy wiejskie: Rural gminas: | | | | | | | | |
| Brody..... | 1189 | 445 | 903 | 286 | 770 | 68 | # | 311 |
| Mirzec..... | 371 | 255 | 261 | 110 | 63 | 45 | 6 | 251 |
| Pawłów..... | 889 | 515 | 584 | 305 | 309 | 47 | # | 523 |
| Miasto na prawach powiatu City with powiat status | | | | | | | | |
| Kielce..... | 72132 | 35845 | 29758 | 42374 | 21416 | 18156 | 3243 | 29272 |

^a Według faktycznego miejsca pracy; bez podmiotów gospodarczych o liczbie pracujących do 9 osób oraz pracujących w gospodarstwach indywidualnych w rolnictwie.

^a By actual workplace; excluding economic entities employing up to 9 persons as well as persons employed on private farms in agriculture.

TABL. 1 (19) **PRACUJĄCY^a W 2009 R. (cd.)**
Stan w dniu 31 XII
EMPLOYED PERSONS^a IN 2009 (cont.)
As of 31 XII

| WYSZCZEGÓLNIENIE SPECIFICATION | Ogółem Grand total | | Sektor Sector | | Przemysł i budownictwo Industry and construction | Handel; naprawa pojazdów samochodowych ¹ , transport i gospodarka magazynowa, zakwaterowanie i gastronomia ² , informacja i komunikacja Trade; repair of motor vehicles ¹ , transportation and storage, accommodation and catering ² , information and communication | Działalność finansowa i ubezpieczeniowa, obsługa rynku nieruchomości ³ Financial and insurance activities, real estate activities | Pozostałe usługi Other services |
|---|-----------------------|---------------------------------|---------------------|---------------------|--|---|---|------------------------------------|
| | ogółem total | w tym kobiety of which women | publiczny public | prywatny private | | | | |
| PODREGION SANDOMIERSKO-JĘDRZEJOWSKI | 70333 | 33778 | 32807 | 37526 | 25258 | 12671 | 1937 | 29738 |
| <i>SUBREGION</i> | | | | | | | | |
| Powiat buski | 10237 | 5753 | 5743 | 4494 | 2142 | 2506 | 282 | 5185 |
| Gminy miejsko-wiejskie: <i>Urban-rural gminas:</i> | | | | | | | | |
| Busko-Zdrój | 7097 | 4001 | 4183 | 2914 | 1192 | 1828 | 206 | 3826 |
| w tym miasto | 5980 | 3539 | 3869 | 2111 | 681 | 1559 | 200 | 3506 |
| <i>of which city</i> | | | | | | | | |
| Gminy wiejskie: <i>Rural gminas:</i> | | | | | | | | |
| Gnojno | 338 | 233 | 254 | 84 | 46 | 68 | 4 | 220 |
| Nowy Korczyn | 494 | 300 | 206 | 288 | 52 | 251 | 9 | 182 |
| Pacanów | 522 | 348 | 215 | 307 | 151 | 51 | 9 | 270 |
| Solec-Zdrój | 526 | 342 | 176 | 350 | 78 | 157 | 36 | 255 |
| Stopnica | 320 | 202 | 182 | 138 | 63 | 56 | 14 | 173 |
| Tuczępy | 681 | 172 | 357 | 324 | 524 | 29 | 4 | 115 |
| Wiślica | 259 | 155 | 170 | 89 | 36 | 66 | - | 144 |
| Powiat jędrzejowski | 11938 | 5410 | 5294 | 6644 | 4739 | 2478 | 303 | 4254 |
| Gminy miejsko-wiejskie: <i>Urban-rural gminas:</i> | | | | | | | | |
| Jędrzejów | 5663 | 2973 | 2475 | 3188 | 1866 | 1290 | 194 | 2247 |
| w tym miasto | 5094 | 2589 | 2093 | 3001 | 1767 | 1230 | 194 | 1866 |
| <i>of which city</i> | | | | | | | | |
| Małogoszcz | 1415 | 498 | 514 | 901 | 655 | 287 | 42 | 415 |
| w tym miasto | 1251 | 395 | 389 | 862 | 646 | 269 | 42 | 294 |
| <i>of which city</i> | | | | | | | | |
| Sędziszów | 2895 | 773 | 1061 | 1834 | 1750 | 669 | 25 | 445 |
| w tym miasto | 2642 | 656 | 910 | 1732 | 1664 | 643 | 25 | 310 |
| <i>of which city</i> | | | | | | | | |
| Gminy wiejskie: <i>Rural gminas:</i> | | | | | | | | |
| Imielno | 242 | 119 | 148 | 94 | 52 | 36 | 7 | 145 |
| Nagłowice | 269 | 158 | 199 | 70 | 67 | 18 | 6 | 176 |
| Oksa | 202 | 153 | 168 | 34 | 25 | 10 | 5 | 159 |
| Słupia (Jędrzejowska) | 198 | 140 | 148 | 50 | 30 | 28 | 6 | 133 |
| Sobków | 525 | 279 | 298 | 227 | 113 | 83 | 5 | 291 |
| Wodzisław | 529 | 317 | 283 | 246 | 181 | 57 | 13 | 243 |

^a Według faktycznego miejsca pracy; bez podmiotów gospodarczych o liczbie pracujących do 9 osób oraz pracujących w gospodarstwach indywidualnych w rolnictwie.

^a By actual workplace; excluding economic entities employing up to 9 persons as well as persons employed on private farms in agriculture.

TABL. 1 (19) **PRACUJĄCY^a W 2009 R. (cd.)**
Stan w dniu 31 XII
EMPLOYED PERSONS^a IN 2009 (cont.)
As of 31 XII

| WYSZCZEGÓLNIENIE SPECIFICATION | Ogółem Grand total | | Sektor Sector | | Przemysł i budownictwo Industry and construction | Handel; naprawa pojazdów samochodowych ^a , transport i gospodarka magazynowa, zakwaterowanie i gastronomia ^a , informacja i komunikacja Trade; repair of motor vehicles ^a , transportation and storage, accommodation and catering ^a , information and communication | Działalność finansowa i ubezpieczeniowa, obsługa rynku nieruchomości ^a Financial and insurance activities, real estate activities | Pozostałe usługi Other services |
|---|-----------------------|---------------------------------------|---------------------|---------------------|--|--|---|--|
| | ogółem total | w tym kobiety of which women | publiczny public | prywatny private | | | | |
| PODREGION SANDOMIERSKO- JĘDRZEJOWSKI (cd.) SUBREGION (cont.) | | | | | | | | |
| Powiat kazimierski..... | 3308 | 1622 | 1769 | 1539 | 734 | 632 | 73 | 1860 |
| Gminy miejsko-wiejskie: Urban-rural gminas: | | | | | | | | |
| Kazimierza Wielka | 2359 | 1131 | 1224 | 1135 | 449 | 516 | 47 | 1347 |
| w tym miasto | 1584 | 850 | 967 | 617 | 306 | 420 | 41 | 817 |
| of which city | | | | | | | | |
| Skalbmierz..... | 429 | 175 | 206 | 223 | 179 | 36 | 11 | 203 |
| w tym miasto | 372 | 153 | 168 | 204 | 154 | 36 | 10 | 172 |
| of which city | | | | | | | | |
| Gminy wiejskie: Rural gminas: | | | | | | | | |
| Bejsce..... | 227 | 152 | 140 | 87 | 44 | 49 | 4 | 130 |
| Czarnocin | 153 | 82 | 107 | 46 | 27 | 21 | 6 | 99 |
| Opatowiec..... | 140 | 82 | 92 | 48 | 35 | 10 | 5 | 81 |
| Powiat opatowski | 6188 | 3190 | 3357 | 2831 | 1941 | 819 | 184 | 3151 |
| Gminy miejsko-wiejskie: Urban-rural gminas: | | | | | | | | |
| Opatów | 2445 | 1359 | 1717 | 728 | 505 | 237 | 64 | 1576 |
| w tym miasto | 2032 | 1170 | 1473 | 559 | 395 | 226 | 64 | 1347 |
| of which city | | | | | | | | |
| Ożarów | 2045 | 869 | 659 | 1386 | 873 | 418 | 82 | 651 |
| w tym miasto | 991 | 519 | 447 | 544 | 227 | 301 | 82 | 375 |
| of which city | | | | | | | | |
| Gminy wiejskie: Rural gminas: | | | | | | | | |
| Baćkowice | 261 | 136 | 154 | 107 | 99 | 5 | 6 | 145 |
| Iwaniska | 360 | 206 | 221 | 139 | 85 | 40 | 9 | 224 |
| Lipnik | 224 | 127 | 123 | 101 | 70 | 34 | 10 | 110 |
| Sadowie..... | 299 | 134 | 127 | 172 | 167 | 6 | 5 | 121 |
| Tartów..... | 261 | 183 | 240 | 21 | 29 | 10 | - | 221 |
| Wojciechowice..... | 293 | 176 | 116 | 177 | 113 | 69 | 8 | 103 |

^a Według faktycznego miejsca pracy; bez podmiotów gospodarczych o liczbie pracujących do 9 osób oraz pracujących w gospodarstwach indywidualnych w rolnictwie.

^a By actual workplace; excluding economic entities employing up to 9 persons as well as persons employed on private farms in agriculture.

TABL. 1 (19) **PRACUJĄCY^a W 2009 R. (cd.)**
Stan w dniu 31 XII
EMPLOYED PERSONS^a IN 2009 (cont.)
As of 31 XII

| WYSZCZEGÓLNIENIE SPECIFICATION | Ogółem Grand total | | Sektor Sector | | Przemysł i budownictwo Industry and construction | Handel; naprawa pojazdów samochodowych ^a , transport i gospodarka magazynowa, zakwaterowanie i gastronomia ^a , informacja i komunikacja Trade; repair of motor vehicles ^a , transportation and storage, accommodation and catering ^a , information and communication | Działalność finansowa i ubezpieczeniowa, obsługa rynku nieruchomości ^a Financial and insurance activities, real estate activities | Pozostałe usługi Other services |
|---|-----------------------|---------------------------------------|---------------------|---------------------|--|--|---|--|
| | ogółem total | w tym kobiety of which women | publiczny public | prywatny private | | | | |
| PODREGION SANDOMIERSKO- JĘDRZEJOWSKI (cd.) SUBREGION (cont.) | | | | | | | | |
| Powiat pińczowski..... | 5615 | 2475 | 2835 | 2780 | 1795 | 1120 | 167 | 2406 |
| Gminy miejsko-wiejskie: Urban-rural gminas: | | | | | | | | |
| Działoszyce | 226 | 119 | 159 | 67 | 45 | 35 | 8 | 136 |
| w tym miasto | 140 | 84 | 132 | 8 | 12 | 9 | 8 | 111 |
| of which city | | | | | | | | |
| Pińczów | 4640 | 1961 | 2179 | 2461 | 1572 | 986 | 143 | 1856 |
| w tym miasto | 3567 | 1664 | 1948 | 1619 | 1052 | 724 | 143 | 1615 |
| of which city | | | | | | | | |
| Gminy wiejskie: Rural gminas: | | | | | | | | |
| Kije | 274 | 97 | 144 | 130 | 119 | 35 | 5 | 113 |
| Michałów | 242 | 154 | 172 | 70 | 29 | 34 | 5 | 136 |
| Złota | 233 | 144 | 181 | 52 | 30 | 30 | 6 | 165 |
| Powiat sandomierski..... | 11845 | 5851 | 5388 | 6457 | 3775 | 2360 | 441 | 5267 |
| Gminy miejskie: Urban gminas: | | | | | | | | |
| Sandomierz | 8791 | 4005 | 3597 | 5194 | 3052 | 1874 | 343 | 3521 |
| Gminy miejsko-wiejskie: Urban-rural gminas: | | | | | | | | |
| Koprzywnica | 416 | 267 | 212 | 204 | 43 | 118 | 10 | 245 |
| w tym miasto | 272 | 182 | 180 | 92 | 20 | 29 | 10 | 213 |
| of which city | | | | | | | | |
| Zawichost | 393 | 187 | 221 | 172 | 161 | 24 | 9 | 199 |
| w tym miasto | 231 | 141 | 182 | 49 | 37 | 22 | 9 | 163 |
| of which city | | | | | | | | |
| Gminy wiejskie: Rural gminas: | | | | | | | | |
| Dwikozy | 667 | 330 | 260 | 407 | 317 | 78 | 12 | 260 |
| Klimontów | 401 | 261 | 303 | 98 | 12 | 77 | 33 | 279 |
| Łoniów | 507 | 322 | 294 | 213 | 105 | 90 | 8 | 303 |
| Obrazów | 238 | 166 | 143 | 95 | 32 | 66 | 12 | 128 |
| Samborzec | 292 | 217 | 224 | 68 | 49 | 28 | 8 | 207 |
| Wilczyce | 140 | 96 | 134 | 6 | 4 | 5 | 6 | 125 |

^a Według faktycznego miejsca pracy; bez podmiotów gospodarczych o liczbie pracujących do 9 osób oraz pracujących w gospodarstwach indywidualnych w rolnictwie.

^a By actual workplace; excluding economic entities employing up to 9 persons as well as persons employed on private farms in agriculture.

TABL. 1 (19) **PRACUJĄCY^a W 2009 R. (dok.)**
Stan w dniu 31 XII
EMPLOYED PERSONS^a IN 2009 (cont.)
As of 31 XII

| WYSZCZEGÓLNIENIE SPECIFICATION | Ogółem Grand total | | Sektor Sector | | Przemysł i budownictwo Industry and construction | Handel; naprawa pojazdów samochodowych ^a , transport i gospodarka magazynowa, zakwaterowanie i gastronomia ^a , informacja i komunikacja Trade; repair of motor vehicles ^a , transportation and storage, accommodation and catering ^a , information and communication | Działalność finansowa i ubezpieczeniowa, obsługa rynku nieruchomości ^a Financial and insurance activities, real estate activities | Pozostałe usługi Other services |
|--|-----------------------|---------------------------------------|---------------------|---------------------|--|--|---|--|
| | ogółem total | w tym kobiety of which women | publiczny public | prywatny private | | | | |
| PODREGION SANDOMIERSKO- JĘDRZEJOWSKI (dok.) SUBREGION (cont.) | | | | | | | | |
| Powiat staszowski | 13231 | 5991 | 5352 | 7879 | 6358 | 1804 | 297 | 4663 |
| Gminy miejsko-wiejskie: Urban-rural gminas: | | | | | | | | |
| Osiek | 1001 | 346 | 768 | 233 | 503 | 71 | 8 | 419 |
| w tym miasto | 456 | 216 | 261 | 195 | 92 | 46 | 8 | 310 |
| of which city | | | | | | | | |
| Polaniec | 3919 | 1235 | 811 | 3108 | 2430 | 392 | 98 | 999 |
| w tym miasto | 1741 | 875 | 739 | 1002 | 611 | 276 | 98 | 756 |
| of which city | | | | | | | | |
| Staszów | 6383 | 3529 | 2983 | 3400 | 2525 | 1153 | 153 | 2459 |
| w tym miasto | 4723 | 2688 | 2680 | 2043 | 1416 | 1055 | 153 | 2032 |
| of which city | | | | | | | | |
| Gminy wiejskie: Rural gminas: | | | | | | | | |
| Bogoria | 471 | 226 | 223 | 248 | 179 | 20 | 8 | 256 |
| Łubnice | 125 | 88 | 105 | 20 | 13 | 6 | 7 | 99 |
| Oleśnica | 245 | 125 | 104 | 141 | 109 | 39 | 6 | 91 |
| Rytwiany | 481 | 217 | 224 | 257 | 224 | 26 | 7 | 224 |
| Szydłów | 606 | 225 | 134 | 472 | 375 | 97 | 10 | 116 |
| Powiat włoszczowski | 7971 | 3486 | 3069 | 4902 | 3774 | 952 | 190 | 2952 |
| Gminy miejsko-wiejskie: Urban-rural gminas: | | | | | | | | |
| Włoszczowa | 6099 | 2579 | 2215 | 3884 | 3118 | 684 | 153 | 2107 |
| w tym miasto | 5552 | 2358 | 2020 | 3532 | 2810 | 660 | 153 | 1911 |
| of which city | | | | | | | | |
| Gminy wiejskie: Rural gminas: | | | | | | | | |
| Kluczewsko | 234 | 151 | 156 | 78 | 50 | 40 | # | 131 |
| Krasocin | 1043 | 428 | 310 | 733 | 441 | 195 | 13 | 359 |
| Moskorzew | 200 | 114 | 110 | 90 | 47 | 18 | 9 | 116 |
| Radków | 136 | 60 | 85 | 51 | 50 | 5 | # | 71 |
| Secemin | 259 | 154 | 193 | 66 | 68 | 10 | 8 | 168 |

^a Według faktycznego miejsca pracy; bez podmiotów gospodarczych o liczbie pracujących do 9 osób oraz pracujących w gospodarstwach indywidualnych w rolnictwie.

^a By actual workplace; excluding economic entities employing up to 9 persons as well as persons employed on private farms in agriculture.

TABL. 2 (20) **PRACUJĄCY^a WEDŁUG RODZAJÓW DZIAŁALNOŚCI W 2009 R.**
Stan w dniu 31 XII
EMPLOYED PERSONS^a BY KIND OF ACTIVITIES IN 2009
As of 31 XII

| WYSZCZEGÓLNIENIE SPECIFICATION | Ogółem Total | Rolnictwo, leśnictwo, łowiectwo i rybactwo <i>Agriculture, forestry and fishing</i> | Przemysł i budownictwo <i>Industry and construction</i> | Handel; naprawa pojazdów samochodo- wych ¹ ; transport i gospodarka magazynowa, zakwaterowanie i gastronomia ¹ , informacja i komunikacja <i>Trade; repair of motor vehicles¹, transportation and storage, accommoda- tion and catering¹, information and communication</i> | Działalność finansowa i ubezpieczeni- owa, obsługa rynku nieruchomości ¹ <i>Financial and insurance activities, real estate activities</i> | Pozostałe usługi <i>Other services</i> |
|--|-----------------|---|--|---|--|--|
| WOJEWÓDZTWO..... <i>VOIVODSHIP</i> | 369784 | 142633 | 84738 | 44730 | 7422 | 90261 |
| PODREGION KIELECKI..... <i>SUBREGION</i> | 202343 | 44990 | 59480 | 32059 | 5485 | 60329 |
| Powiaty: <i>Powiats:</i> | | | | | | |
| kielecki | 42921 | 24176 | 7382 | 2659 | 308 | 8396 |
| konecki | 20267 | 7558 | 5969 | 1728 | 291 | 4721 |
| ostrowiecki..... | 26424 | 6017 | 8113 | 4113 | 971 | 7210 |
| skarżyski | 15516 | 848 | 6391 | 3286 | 332 | 4659 |
| starachowicki..... | 24012 | 5849 | 10209 | 2117 | 340 | 5497 |
| Miasto na prawach powiatu <i>City with powiat status</i> | | | | | | |
| Kielce | 73203 | 542 | 21416 | 18156 | 3243 | 29846 |
| PODREGION SANDOMIERSKO- JĘDRZEJOWSKI..... <i>SUBREGION</i> | 167441 | 97643 | 25258 | 12671 | 1937 | 29932 |
| Powiaty: <i>Powiats:</i> | | | | | | |
| buski..... | 26688 | 16567 | 2142 | 2506 | 282 | 5191 |
| jędrzejowski..... | 26707 | 14920 | 4739 | 2478 | 303 | 4267 |
| kazimierski..... | 13412 | # | 734 | 632 | # | 1860 |
| opatowski | 17956 | 11809 | 1941 | 819 | 184 | 3203 |
| pińczowski | 14905 | 9412 | 1795 | 1120 | 167 | 2411 |
| sandomierski | 27413 | # | 3775 | 2360 | # | 5334 |
| staszowski..... | 24400 | 11231 | 6358 | 1804 | 297 | 4710 |
| włoszczowski..... | 15960 | 8088 | 3774 | 952 | 190 | 2956 |

^a Według faktycznego miejsca pracy; bez podmiotów gospodarczych o liczbie pracujących do 9 osób; łącznie z osobami pracującymi w fundacjach, stowarzyszeniach, partiach politycznych, organizacjach społecznych, organizacjach pracodawców, samorządu gospodarczego i zawodowego oraz w gospodarstwach indywidualnych w rolnictwie.

^a By actual workplace; excluding economic entities employing up to 9 persons; including persons employed in foundations, associations, political parties, trade unions, organizations of employers and economic and professional self-governments as well as on private farms in agriculture.

TABL. 3 (21) ZATRUDNIENIE I WYNAGRODZENIA ^a W 2009 R.
PAID EMPLOYMENT AND WAGES AND SALARIES ^a IN 2009

| WYSZCZEGÓLNIENIE SPECIFICATION | Ogółem Total | Sektor Sector | | Rolnictwo, leśnictwo, łowiectwo i rybactwo Agriculture, forestry and fishing | Przemysł i budownictwo Industry and construction | Handel; naprawa pojazdów samochodowych ¹ , transport i gospodarka magazynowa, zakwaterowanie i gastronomia ² , informacja i komunikacja Trade; repair of motor vehicles ¹ , transportation and storage, accommodation and catering ² , information and communication | Działalność finansowa i ubezpieczeniowa, obsługa rynków nieruchomości ³ Financial and insurance activities, real estate activities | Pozostałe usługi Other services |
|-----------------------------------|-----------------|---------------------|---------------------|---|--|--|--|--|
| | | publiczny public | prywatny private | | | | | |

PRZECIĘTNE ZATRUDNIENIE ^b W OSOBACH
AVERAGE PAID EMPLOYMENT ^b IN PERSONS

| | | | | | | | | |
|---|---------------|--------------|---------------|-------------|--------------|--------------|-------------|--------------|
| WOJEWÓDZTWO VOIVODSHIP | 198754 | 89550 | 109204 | 1213 | 76847 | 33666 | 5568 | 81462 |
| PODREGION | | | | | | | | |
| KIELECKI SUBREGION | 139475 | 62123 | 77354 | 770 | 54588 | 24317 | 4229 | 55580 |
| Powiaty: Powiats: | | | | | | | | |
| kielecki | 17197 | 7968 | 9230 | 269 | 7123 | 1984 | 138 | 7684 |
| konecki | 11895 | 5466 | 6429 | 161 | 5871 | 1066 | 238 | 4560 |
| ostrowiecki | 17085 | 6582 | 10503 | 77 | 7681 | 2675 | 737 | 5916 |
| skarżyski | 13262 | 8799 | 4463 | 140 | 7555 | 1157 | 212 | 4199 |
| starachowicki | 12977 | 5393 | 7584 | 61 | 6806 | 1265 | 172 | 4674 |
| Miasto na prawach powiatu City with powiat status | | | | | | | | |
| Kielce | 67059 | 27915 | 39145 | 62 | 19552 | 16170 | 2732 | 28547 |
| PODREGION | | | | | | | | |
| SANDOMIERSKO- JĘDRZEJOWSKI SUBREGION | 59279 | 27428 | 31851 | 443 | 22260 | 9351 | 1341 | 25887 |
| Powiaty: Powiats: | | | | | | | | |
| buski | 8919 | 4896 | 4023 | 69 | 1790 | 2113 | 274 | 4675 |
| jędrzejowski | 9759 | 4004 | 5755 | 89 | 4185 | 1564 | 188 | 3733 |
| kazimierski | 2364 | 1473 | 891 | 8 | 440 | 488 | 10 | 1420 |
| opatowski | 4493 | 2860 | 1633 | 32 | 1064 | 525 | 112 | 2760 |
| pińczowski | 4191 | 2330 | 1861 | 97 | 1039 | 798 | 125 | 2133 |
| sandomierski | 10997 | 4494 | 6503 | - | 4052 | 2244 | 245 | 4454 |
| staszowski | 12035 | 5038 | 6997 | 100 | 6252 | 1273 | 237 | 4172 |
| włoszczowski | 6521 | 2333 | 4188 | 48 | 3438 | 346 | 150 | 2540 |

^a Bez podmiotów gospodarczych o liczbie pracujących do 9 osób oraz zatrudnionych za granicą, fundacji, stowarzyszeń i innych organizacji.
^b Poszczególne kategorie mogą się nie sumować ze względu na zaokrąglenia wartości ułamkowych.

^a Excluding economic entities employing up to 9 persons as well as persons employed abroad, foundations, associations and other organizations. ^b Selected data may not sum up due to rounding.

TABL. 3 (21) ZATRUDNIENIE I WYNAGRODZENIA ^a W 2009 R. (dok.)
PAID EMPLOYMENT AND WAGES AND SALARIES ^a IN 2009 (cont.)

| WYSZCZEGÓLNIENIE SPECIFICATION | Ogółem Total | Sektor Sector | | Rolnictwo, leśnictwo, łowiectwo i rybactwo Agriculture, forestry and fishing | Przemysł i budownictwo Industry and construction | Handel; naprawa pojazdów samochodowych ¹ , transport i gospodarka magazynowa, zakwaterowanie i gastronomia ² , informacja i komunikacja Trade; repair of motor vehicles ¹ , transportation and storage, accommodation and catering ² , information and communication | Działalność finansowa i ubezpieczeniowa, obsługa rynków nieruchomości ³ Financial and insurance activities, real estate activities | Pozostałe usługi Other services |
|--|-----------------|---------------------|---------------------|---|--|--|--|--|
| | | publiczny public | prywatny private | | | | | |
| PRZECIĘTNE MIESIĘCZNE WYNAGRODZENIA BRUTTO W ZŁ AVERAGE MONTHLY GROSS WAGES AND SALARIES IN ZŁ | | | | | | | | |
| WOJEWÓDZTWO VOIVODSHIP | 2868,09 | 3212,74 | 2585,47 | 3820,43 | 2808,08 | 2255,31 | 3537,48 | 3118,03 |
| PODREGION KIELECKI SUBREGION | . | . | . | . | . | . | . | . |
| Powiaty: Powiats: | | | | | | | | |
| kielecki | 2551,32 | 2981,36 | 2179,80 | 3794,95 | 2270,29 | 1831,65 | 3820,74 | 2931,47 |
| konecki | 2619,11 | 2954,21 | 2334,21 | 4221,27 | 2425,09 | 1951,69 | 3063,10 | 2945,17 |
| ostrowiecki | 2712,75 | 3020,22 | 2520,06 | 4517,86 | 2591,56 | 2294,44 | 3033,27 | 2995,43 |
| skarżyski | 3035,02 | 3479,75 | 2158,22 | 4017,14 | 3169,50 | 1953,60 | 3592,69 | 3030,16 |
| starachowicki | 2539,20 | 2941,40 | 2253,19 | 3804,92 | 2364,68 | 1868,60 | 4044,82 | 2903,59 |
| Miasto na prawach powiatu City with powiat status | | | | | | | | |
| Kielce | 3082,94 | 3586,62 | 2723,68 | 4537,10 | 2950,12 | 2471,97 | 3787,77 | 3449,24 |
| PODREGION SANDOMIERSKO- JĘDRZEJOWSKI SUBREGION | . | . | . | . | . | . | . | . |
| Powiaty: Powiats: | | | | | | | | |
| buski | 2624,09 | 2953,48 | 2223,21 | 1628,99 | 2372,23 | 2074,76 | 3328,60 | 2942,23 |
| jędrzejowski | 2917,98 | 2947,95 | 2897,12 | 3702,43 | 3154,03 | 2005,08 | 3194,93 | 3002,31 |
| kazimierski | 2466,75 | 2985,91 | 1608,48 | 1236,46 | 1800,42 | 1560,28 | 2755,83 | 2989,37 |
| opatowski | 2542,34 | 2757,98 | 2164,67 | 2129,95 | 2224,35 | 1776,63 | 3362,65 | 2782,07 |
| pińczowski | 2818,62 | 3079,34 | 2492,18 | 3896,22 | 2679,44 | 2234,99 | 2836,47 | 3054,82 |
| sandomierski | 3078,47 | 3054,87 | 3094,77 | - | 3539,18 | 2424,12 | 3252,79 | 2980,13 |
| staszowski | 3030,68 | 3015,20 | 3041,83 | 3930,92 | 3376,55 | 1888,08 | 3375,56 | 2819,90 |
| włoszczowski | 2676,26 | 2860,30 | 2573,73 | 4563,54 | 2594,69 | 1864,65 | 3566,33 | 2809,71 |

a Bez podmiotów gospodarczych o liczbie pracujących do 9 osób oraz zatrudnionych za granicą, fundacji, stowarzyszeń i innych organizacji.

a Excluding economic entities employing up to 9 persons as well as persons employed abroad, foundations, associations and other organizations.

TABL. 4 (22) **PODSTAWOWE DANE O BEZROBOTNYCH ZAREJESTROWANYCH W 2009 R.**

Stan w dniu 31 XII

BASIC DATA ON REGISTERED UNEMPLOYED PERSONS IN 2009

As of 31 XII

| WYSZCZEGÓLNIENIE SPECIFICATION | Bezrobotni zarejestrowani Registered unemployed persons | | | | | Stopa bezrobocia zarejestrowanego ^a w % Registered unemployment rate ^a in % | Bezrobotni nowo zarejestrowani ^b Newly registered unemployed persons ^b | Bezrobotni wyrejestrowani ^b Persons removed from unemployment rolls ^b | Oferty pracy ^b Job offers ^b |
|---|--|------------------|--|--|---|--|---|--|--|
| | z ogółem of total | | | | | | | | |
| | ogółem total | kobiety women | dotychczas niepracujący previously not employed | zwolnieni z przyczyn dotyczących zakładu pracy terminated for company reasons | posiadający prawo do zasiłku possessing benefit rights | | | | |
| WOJEWÓDZTWO... VOIVODSHIP | 83819 | 41888 | 21080 | 2195 | 15383 | 15,1 | 121195 | 115092 | 39753 |
| PODREGION | | | | | | | | | |
| KIELECKI..... SUBREGION | 55666 | 27361 | 11680 | 1485 | 11998 | 17,2 | 83158 | 79487 | 26938 |
| Powiaty: Powiats: | | | | | | | | | |
| kielecki | 13612 | 6533 | 3642 | 183 | 2995 | 19,1 | 20172 | 20858 | 7691 |
| konecki | 7074 | 3474 | 1175 | 92 | 2051 | 20,7 | 10341 | 11240 | 2988 |
| ostrowiecki..... | 9454 | 4950 | 1967 | 464 | 2343 | 20,9 | 14379 | 12256 | 3755 |
| skarżyski..... | 7267 | 3548 | 1392 | 259 | 1598 | 25,0 | 10978 | 10278 | 3647 |
| starachowicki..... | 6974 | 3454 | 893 | 332 | 1491 | 18,3 | 10265 | 8648 | 2157 |
| Miasto na prawach powiatu City with powiat status | | | | | | | | | |
| Kielce | 11285 | 5402 | 2611 | 155 | 1520 | 10,6 | 17023 | 16207 | 6700 |
| PODREGION | | | | | | | | | |
| SANDOMIERSKO-JĘDRZEJOWSKI SUBREGION | 28153 | 14527 | 9400 | 710 | 3385 | 12,2 | 38037 | 35605 | 12815 |
| Powiaty: Powiats: | | | | | | | | | |
| buski..... | 3213 | 1520 | 1129 | 67 | 387 | 9,0 | 4632 | 4631 | 1594 |
| jędrzejowski..... | 4637 | 2728 | 1307 | 270 | 527 | 12,6 | 5677 | 5325 | 1860 |
| kazimierski..... | 1918 | 965 | 946 | 41 | 118 | 11,3 | 1937 | 1703 | 584 |
| opatowski | 5458 | 2707 | 2151 | 192 | 766 | 20,1 | 5755 | 4787 | 1861 |
| pińczowski | 1622 | 858 | 511 | 2 | 204 | 8,5 | 2119 | 2073 | 679 |
| sandomierski | 4356 | 2136 | 1690 | 66 | 315 | 11,4 | 6139 | 5658 | 2244 |
| staszowski | 3924 | 1988 | 912 | 59 | 731 | 11,5 | 7267 | 6929 | 2661 |
| włoszczowski..... | 3025 | 1625 | 754 | 13 | 337 | 13,7 | 4511 | 4499 | 1332 |

a Patrz uwagi ogólne ust. 5 na str. 22. b W ciągu roku.

a See general notes item 5 on page 22. b During the year.

TABL. 5 (23) **BEZROBOTNI ZAREJESTROWANI WEDŁUG WIEKU I POZIOMU WYKSZTAŁCENIA W 2009 R.**
Stan w dniu 31 XII
REGISTERED UNEMPLOYED PERSONS BY AGE AND EDUCATIONAL LEVEL IN 2009
As of 31 XII

| WYSZCZEGÓLNIENIE SPECIFICATION | Ogółem Total | W wieku By age | | | | | Z ogółem – z wykształceniem Of total – by educational level | | | | |
|---|-----------------|--------------------------------------|--------------|--------------|--------------|--------------------------------------|--|---|--|--|---|
| | | 24 lata i mniej 24 and less | 25-34 | 35-44 | 45-54 | 55 lat i więcej 55 and more | wyż- szym tertiary | średnim secondary | | zasad- niczym (zawo- dowym) basic voca- tional | gimna- zjal- nym, pod- stawo- wym i niepeł- nym pod- stawo- wym lower second- ary, primary and in- com- plete primary |
| | | | | | | | | zawodo- wym ^a vocatio- nal ^a | ogólno- kształcą- cym general | | |
| WOJEWÓDZTWO... VOIVODSHIP | 83819 | 18384 | 25615 | 15483 | 17345 | 6992 | 9795 | 20730 | 9448 | 24708 | 19138 |
| PODREGION KIELECKI..... SUBREGION | 55666 | 10553 | 16572 | 10813 | 12788 | 4940 | 6652 | 13607 | 5972 | 16424 | 13011 |
| Powiaty: Powiats: | | | | | | | | | | | |
| kielecki..... | 13612 | 3039 | 4249 | 2567 | 2772 | 985 | 1320 | 3202 | 1377 | 4122 | 3591 |
| konecki..... | 7074 | 1309 | 1963 | 1565 | 1647 | 590 | 590 | 1576 | 689 | 2402 | 1817 |
| ostrowiecki..... | 9454 | 1925 | 2904 | 1774 | 2153 | 698 | 1056 | 2264 | 1071 | 2792 | 2271 |
| skarżyski..... | 7267 | 1248 | 2093 | 1407 | 1846 | 673 | 730 | 2034 | 741 | 2271 | 1491 |
| starachowicki..... | 6974 | 1349 | 1947 | 1421 | 1621 | 636 | 684 | 1700 | 752 | 2295 | 1543 |
| Miasto na prawach powiatu City with powiat status | | | | | | | | | | | |
| Kielce..... | 11285 | 1683 | 3416 | 2079 | 2749 | 1358 | 2272 | 2831 | 1342 | 2542 | 2298 |
| PODREGION SANDOMIERSKO- JĘDRZEJOWSKI SUBREGION | 28153 | 7831 | 9043 | 4670 | 4557 | 2052 | 3143 | 7123 | 3476 | 8284 | 6127 |
| Powiaty: Powiats: | | | | | | | | | | | |
| buski..... | 3213 | 1023 | 1009 | 458 | 476 | 247 | 391 | 916 | 336 | 920 | 650 |
| jędrzejowski..... | 4637 | 1203 | 1511 | 743 | 764 | 416 | 582 | 1290 | 538 | 1178 | 1049 |
| kazimierski..... | 1918 | 669 | 616 | 252 | 255 | 126 | 127 | 642 | 235 | 511 | 403 |
| opatowski..... | 5458 | 1553 | 1690 | 939 | 922 | 354 | 409 | 1025 | 821 | 1910 | 1293 |
| pińczowski..... | 1622 | 447 | 511 | 258 | 260 | 146 | 221 | 483 | 253 | 382 | 283 |
| sandomierski..... | 4356 | 1145 | 1552 | 701 | 693 | 265 | 641 | 1107 | 400 | 1257 | 951 |
| staszowski..... | 3924 | 1106 | 1220 | 736 | 620 | 242 | 480 | 950 | 515 | 1279 | 700 |
| włoszczowski..... | 3025 | 685 | 934 | 583 | 567 | 256 | 292 | 710 | 378 | 847 | 798 |

^a Łącznie z policealnym.

^a Including post-secondary education.

TABL. 6 (24) **BEZROBOTNI ZAREJESTROWANI WEDŁUG CZASU POZOSTAWANIA BEZ PRACY^a W 2009 R.**
Stan w dniu 31 XII
REGISTERED UNEMPLOYED PERSONS BY DURATION OF UNEMPLOYMENT^a IN 2009
As of 31 XII

| WYSZCZEGÓLNIENIE SPECIFICATION | Ogółem Total | Według czasu pozostawania bez pracy By duration of unemployment | | | | | |
|--|-----------------|--|--------------|--------------|--------------|--------------|--|
| | | 1 miesiąc i mniej 1 month and less | 1-3 | 3-6 | 6-12 | 12-24 | powyżej 24 miesięcy more than 24 months |
| WOJEWÓDZTWO <i>VOIVODSHIP</i> | 83819 | 8086 | 17477 | 15348 | 16356 | 11580 | 14972 |
| PODREGION | | | | | | | |
| KIELECKI <i>SUBREGION</i> | 55666 | 5367 | 11304 | 10152 | 11776 | 7822 | 9245 |
| Powiaty: <i>Powiats:</i> | | | | | | | |
| kielecki | 13612 | 1308 | 2984 | 2391 | 2427 | 1681 | 2821 |
| konecki | 7074 | 636 | 1397 | 1263 | 1533 | 1065 | 1180 |
| ostrowiecki | 9454 | 1077 | 1779 | 1919 | 2270 | 1287 | 1122 |
| skarżyski | 7267 | 663 | 1349 | 1366 | 1614 | 1173 | 1102 |
| starachowicki | 6974 | 536 | 1362 | 1275 | 1632 | 1236 | 933 |
| Miasto na prawach powiatu <i>City with powiat status</i> | | | | | | | |
| Kielce | 11285 | 1147 | 2433 | 1938 | 2300 | 1380 | 2087 |
| PODREGION | | | | | | | |
| SANDOMIERSKO- JĘDRZEJOWSKI <i>SUBREGION</i> | 28153 | 2719 | 6173 | 5196 | 4580 | 3758 | 5727 |
| Powiaty: <i>Powiats:</i> | | | | | | | |
| buski | 3213 | 402 | 805 | 689 | 465 | 304 | 548 |
| jędrzejowski | 4637 | 429 | 976 | 717 | 722 | 611 | 1182 |
| kazimierski | 1918 | 150 | 323 | 306 | 299 | 287 | 553 |
| opatowski | 5458 | 454 | 1134 | 838 | 759 | 784 | 1489 |
| pińczowski | 1622 | 161 | 312 | 400 | 206 | 280 | 263 |
| sandomierski | 4356 | 366 | 925 | 803 | 905 | 659 | 698 |
| staszowski | 3924 | 472 | 1133 | 958 | 672 | 390 | 299 |
| włoszczowski | 3025 | 285 | 565 | 485 | 552 | 443 | 695 |

^a Od momentu rejestracji w urzędzie pracy; przedziały zostały domknięte prawostronnie; np. w przedziale 3-6 uwzględniono osoby, które pozostawały bez pracy 3 miesiące i 1 dzień do 6 miesięcy.

^a From the date of registering in a labour office; intervals were shifted upward, e.g., in the interval 3-6 persons remaining unemployed from 3 months and 1 day to 6 months were included.

TABL. 7 (25) **BEZROBOTNI ZAREJESTROWANI WEDŁUG STAŻU PRACY W 2009 R.**
Stan w dniu 31 XII
REGISTERED UNEMPLOYED PERSONS BY WORK SENIORITY IN 2009
As of 31 XII

| WYSZCZEGÓLNIENIE SPECIFICATION | Ogółem Total | Bez stażu pracy No work seniority | Ze stażem ^a With work seniority ^a | | | | | powyżej 30 lat more than 30 years |
|--|-----------------|--|--|--------------|--------------|--------------|-------------|--|
| | | | 1 rok i mniej 1 year and less | 1-5 | 5-10 | 10-20 | 20-30 | |
| WOJEWÓDZTWO <i>VOIVODSHIP</i> | 83819 | 21080 | 11850 | 18070 | 10826 | 11796 | 8137 | 2060 |
| PODREGION | | | | | | | | |
| KIELECKI <i>SUBREGION</i> | 55666 | 11680 | 7753 | 11956 | 7892 | 8703 | 6177 | 1505 |
| Powiaty: <i>Powiats:</i> | | | | | | | | |
| kielecki | 13612 | 3642 | 1929 | 2848 | 1885 | 1901 | 1150 | 257 |
| konecki | 7074 | 1175 | 840 | 1706 | 1224 | 1231 | 752 | 146 |
| ostrowiecki | 9454 | 1967 | 1369 | 2122 | 1135 | 1480 | 1114 | 267 |
| skarżyski | 7267 | 1392 | 1009 | 1496 | 979 | 1221 | 929 | 241 |
| starachowicki | 6974 | 893 | 867 | 1581 | 1243 | 1311 | 899 | 180 |
| Miasto na prawach powiatu <i>City with powiat status</i> | | | | | | | | |
| Kielce | 11285 | 2611 | 1739 | 2203 | 1426 | 1559 | 1333 | 414 |
| PODREGION | | | | | | | | |
| SANDOMIERSKO- JĘDRZEJOWSKI <i>SUBREGION</i> | 28153 | 9400 | 4097 | 6114 | 2934 | 3093 | 1960 | 555 |
| Powiaty: <i>Powiats:</i> | | | | | | | | |
| buski | 3213 | 1129 | 419 | 687 | 329 | 371 | 210 | 68 |
| jędrzejowski | 4637 | 1307 | 711 | 1100 | 493 | 560 | 347 | 119 |
| kazimierski | 1918 | 946 | 219 | 345 | 157 | 140 | 89 | 22 |
| opatowski | 5458 | 2151 | 631 | 1135 | 506 | 518 | 410 | 107 |
| pińczowski | 1622 | 511 | 278 | 340 | 140 | 185 | 129 | 39 |
| sandomierski | 4356 | 1690 | 691 | 862 | 373 | 447 | 231 | 62 |
| staszowski | 3924 | 912 | 624 | 965 | 529 | 500 | 309 | 85 |
| włoszczowski | 3025 | 754 | 524 | 680 | 407 | 372 | 235 | 53 |

^a Przedziały zostały domknięte prawostronnie, np. w przedziale 1-5 uwzględniono osoby, które pracowały 1 rok i 1 dzień do 5 lat.
a Intervals were shifted upward, e.g., in the interval 1-5 persons who worked 1 year and 1 day to 5 years were included.

TABL. 8 (26) **BEZROBOTNI ZAREJESTROWANI W POWIATOWYCH URZĘDACH PRACY W 2009 R.**
Stan w dniu 31 XII
REGISTERED UNEMPLOYED PERSONS IN POWIATS IN 2009
As of 31 XII

| WYSZCZEGÓLNIENIE SPECIFICATION | Ogółem Total | w tym kobiety of which women | Z prawem do zasilku | W wieku produk- cyjnym mobilnym (18-44 lata) | Pozostający bez pracy powyżej 12 miesięcy |
|---|-----------------|---------------------------------|-----------------------------|--|---|
| | | | With the benefits rights | Working age population (age group of mobility i.e. 18-44) | Out of job for period longer than 12 months |
| WOJEWÓDZTWO <i>VOIVODSHIP</i> | 83819 | 41888 | 15383 | 59482 | 26552 |
| PODREGION | | | | | |
| KIELECKI <i>SUBREGION</i> | 55666 | 27361 | 11998 | 37938 | 17067 |
| Powiat kielecki | 13612 | 6533 | 2995 | 9855 | 4502 |
| Gminy miejsko-wiejskie: <i>Urban-rural gminas:</i> | | | | | |
| Bodzentyn..... | 813 | 368 | 162 | 625 | 236 |
| Chęciny..... | 1309 | 667 | 252 | 879 | 646 |
| Chmielnik..... | 946 | 434 | 225 | 635 | 459 |
| Daleszyce..... | 1101 | 480 | 259 | 822 | 301 |
| Gminy wiejskie: <i>Rural gminas:</i> | | | | | |
| Bieliny..... | 593 | 311 | 140 | 481 | 164 |
| Górno..... | 859 | 397 | 197 | 648 | 241 |
| Łągów..... | 370 | 157 | 70 | 286 | 85 |
| Łopuszno..... | 632 | 331 | 120 | 454 | 182 |
| Maslów..... | 507 | 229 | 139 | 361 | 118 |
| Miedziana Góra..... | 601 | 317 | 154 | 433 | 160 |
| Mniów..... | 1040 | 538 | 163 | 749 | 513 |
| Morawica..... | 654 | 321 | 149 | 496 | 171 |
| Nowa Słupia..... | 696 | 338 | 130 | 497 | 175 |
| Piekoszów..... | 1013 | 489 | 246 | 753 | 255 |
| Pierzchnica..... | 367 | 154 | 73 | 270 | 173 |
| Raków..... | 472 | 211 | 66 | 334 | 196 |
| Sitkówka-Nowiny..... | 383 | 198 | 113 | 263 | 72 |
| Strawczyn..... | 562 | 275 | 149 | 421 | 166 |
| Zagnańsk..... | 694 | 318 | 188 | 448 | 189 |

TABL. 8 (26) **BEZROBOTNI ZAREJESTROWANI W POWIATOWYCH URZĘDACH PRACY W 2009 R. (cd.)**
Stan w dniu 31 XII
REGISTERED UNEMPLOYED PERSONS IN POWIATS IN 2009 (cont.)
As of 31 XII

| WYSZCZEGÓLNIENIE SPECIFICATION | Ogółem Total | w tym kobiety of which women | Z prawem do zasilku | W wieku produk- cyjnym mobilnym (18-44 lata) | Pozostający bez pracy powyżej 12 miesięcy |
|---|-----------------|---------------------------------|-----------------------------|--|---|
| | | | With the benefits rights | Working age population (age group of mobility i.e. 18-44) | Out of job for period longer than 12 months |
| PODREGION KIELECKI (cd.) <i>SUBREGION (cont.)</i> | | | | | |
| Powiat konecki | 7074 | 3474 | 2051 | 4837 | 2245 |
| Gminy miejsko-wiejskie: <i>Urban-rural gminas:</i> | | | | | |
| Końskie | 2923 | 1440 | 902 | 1991 | 944 |
| Stąporków | 1944 | 971 | 504 | 1278 | 525 |
| Gminy wiejskie: <i>Rural gminas:</i> | | | | | |
| Falków | 311 | 136 | 96 | 234 | 90 |
| Gowarczów | 433 | 213 | 128 | 291 | 158 |
| Radoszyce | 733 | 377 | 184 | 524 | 285 |
| Ruda Maleniecka | 287 | 138 | 108 | 178 | 95 |
| Słupia (Konecka) | 139 | 59 | 32 | 116 | 45 |
| Smyków | 304 | 140 | 97 | 225 | 103 |
| Powiat ostrowiecki | 9454 | 4950 | 2343 | 6603 | 2409 |
| Gminy miejskie: <i>Urban gminas:</i> | | | | | |
| Ostrowiec Świętokrzyski | 5929 | 3184 | 1479 | 4047 | 1499 |
| Gminy miejsko-wiejskie: <i>Urban-rural gminas:</i> | | | | | |
| Ćmielów | 681 | 340 | 150 | 490 | 173 |
| Kunów | 1002 | 487 | 271 | 697 | 253 |
| Gminy wiejskie: <i>Rural gminas:</i> | | | | | |
| Bałtów | 278 | 137 | 67 | 198 | 57 |
| Bodzechów | 1168 | 603 | 287 | 836 | 336 |
| Waśniów | 396 | 199 | 89 | 335 | 91 |

TABL. 8 (26) **BEZROBOTNI ZAREJESTROWANI W POWIATOWYCH URZĘDACH PRACY W 2009 R. (cd.)**
Stan w dniu 31 XII
REGISTERED UNEMPLOYED PERSONS IN POWIATS IN 2009 (cont.)
As of 31 XII

| WYSZCZEGÓLNIENIE SPECIFICATION | Ogółem Total | w tym kobiety of which women | Z prawem do zasilku | W wieku produk- cyjnym mobilnym (18-44 lata) | Pozostający bez pracy powyżej 12 miesięcy |
|--|-----------------|---------------------------------|-------------------------------------|--|--|
| | | | <i>With the benefits rights</i> | <i>Working age population (age group of mobility i.e. 18-44)</i> | <i>Out of job for period longer than 12 months</i> |
| PODREGION KIELECKI (dok.) <i>SUBREGION (cont.)</i> | | | | | |
| Powiat skarżyski | 7267 | 3548 | 1598 | 4748 | 2275 |
| Gminy miejskie: <i>Urban gminas:</i> | | | | | |
| Skarżysko-Kamienna | 3947 | 1908 | 868 | 2516 | 1126 |
| Gminy miejsko-wiejskie: <i>Urban-rural gminas:</i> | | | | | |
| Suchedniów | 1068 | 499 | 238 | 717 | 388 |
| Gminy wiejskie: <i>Rural gminas:</i> | | | | | |
| Bliżyn | 1050 | 561 | 218 | 677 | 350 |
| Łączna | 500 | 239 | 108 | 365 | 203 |
| Skarżysko Kościelne | 702 | 341 | 166 | 473 | 208 |
| Powiat starachowicki | 6974 | 3454 | 1491 | 4717 | 2169 |
| Gminy miejskie: <i>Urban gminas:</i> | | | | | |
| Starachowice | 3924 | 1929 | 860 | 2482 | 1136 |
| Gminy miejsko-wiejskie: <i>Urban-rural gminas:</i> | | | | | |
| Wąchock | 613 | 290 | 134 | 426 | 205 |
| Gminy wiejskie: <i>Rural gminas:</i> | | | | | |
| Brody | 941 | 480 | 187 | 665 | 315 |
| Mirzec | 594 | 286 | 124 | 438 | 198 |
| Pawłów | 902 | 469 | 186 | 706 | 315 |
| Miasto na prawach powiatu <i>City with powiat status</i> | | | | | |
| Kielce | 11285 | 5402 | 1520 | 7178 | 3467 |

TABL. 8 (26) **BEZROBOTNI ZAREJESTROWANI W POWIATOWYCH URZĘDACH PRACY W 2009 R. (cd.)**
Stan w dniu 31 XII
REGISTERED UNEMPLOYED PERSONS IN POWIATS IN 2009 (cont.)
As of 31 XII

| WYSZCZEGÓLNIENIE SPECIFICATION | Ogółem Total | w tym kobiety of which women | Z prawem do zasilku | W wieku produk- cyjnym mobilnym (18-44 lata) | Pozostający bez pracy powyżej 12 miesięcy |
|---|-----------------|---------------------------------|-------------------------------------|--|--|
| | | | <i>With the benefits rights</i> | <i>Working age population (age group of mobility i.e. 18-44)</i> | <i>Out of job for period longer than 12 months</i> |
| PODREGION | | | | | |
| SANDOMIERSKO- JĘDRZEJOWSKI..... | 28153 | 14527 | 3385 | 21544 | 9485 |
| <i>SUBREGION</i> | | | | | |
| Powiat buski..... | 3213 | 1520 | 387 | 2490 | 852 |
| Gminy miejsko-wiejskie: <i>Urban-rural gminas:</i> | | | | | |
| Busko-Zdrój..... | 1582 | 731 | 202 | 1163 | 433 |
| Gminy wiejskie: <i>Rural gminas:</i> | | | | | |
| Gnojno | 179 | 93 | 6 | 150 | 57 |
| Nowy Korczyn | 222 | 111 | 16 | 175 | 59 |
| Pacanów | 270 | 129 | 24 | 221 | 69 |
| Solec-Zdrój..... | 196 | 98 | 19 | 160 | 51 |
| Stopnica | 346 | 146 | 64 | 278 | 79 |
| Tuczępy | 177 | 85 | 34 | 149 | 40 |
| Wiślica..... | 241 | 127 | 22 | 194 | 64 |
| Powiat jędrzejowski | 4637 | 2728 | 527 | 3457 | 1793 |
| Gminy miejsko-wiejskie: <i>Urban-rural gminas:</i> | | | | | |
| Jędrzejów | 1621 | 884 | 206 | 1163 | 635 |
| Małogoszcz | 683 | 442 | 85 | 496 | 252 |
| Sędziszów | 777 | 512 | 66 | 581 | 286 |
| Gminy wiejskie: <i>Rural gminas:</i> | | | | | |
| Imielno | 203 | 120 | 15 | 164 | 107 |
| Nagłowice | 263 | 148 | 19 | 204 | 100 |
| Oksa..... | 215 | 126 | 19 | 175 | 72 |
| Słupia (Jędrzejowska) | 159 | 99 | 14 | 125 | 62 |
| Sobków | 379 | 212 | 73 | 282 | 133 |
| Wodzisław | 337 | 185 | 30 | 267 | 146 |

TABL. 8 (26) **BEZROBOTNI ZAREJESTROWANI W POWIATOWYCH URZĘDACH PRACY W 2009 R. (cd.)**
Stan w dniu 31 XII
REGISTERED UNEMPLOYED PERSONS IN POWIATS IN 2009 (cont.)
As of 31 XII

| WYSZCZEGÓLNIENIE SPECIFICATION | Ogółem Total | w tym kobiety of which women | Z prawem do zasilku | W wieku produk- cyjnym mobilnym (18-44 lata) | Pozostający bez pracy powyżej 12 miesięcy |
|---|-----------------|---------------------------------|-----------------------------|--|---|
| | | | With the benefits rights | Working age population (age group of mobility i.e. 18-44) | Out of job for period longer than 12 months |
| PODREGION | | | | | |
| SANDOMIERSKO- JĘDRZEJOWSKI (cd.) | | | | | |
| <i>SUBREGION (cont.)</i> | | | | | |
| Powiat kazimierski | 1918 | 965 | 118 | 1537 | 840 |
| Gminy miejsko-wiejskie: | | | | | |
| <i>Urban-rural gminas:</i> | | | | | |
| Kazimierza Wielka | 1073 | 537 | 86 | 829 | 430 |
| Skalbmierz | 342 | 184 | 12 | 272 | 175 |
| Gminy wiejskie: | | | | | |
| <i>Rural gminas:</i> | | | | | |
| Bejsce | 193 | 97 | 5 | 169 | 86 |
| Czarnocin | 162 | 76 | 5 | 142 | 75 |
| Opatowiec | 148 | 71 | 10 | 125 | 74 |
| Powiat opatowski | 5458 | 2707 | 766 | 4182 | 2273 |
| Gminy miejsko-wiejskie: | | | | | |
| <i>Urban-rural gminas:</i> | | | | | |
| Opatów | 1253 | 621 | 202 | 932 | 474 |
| Ożarów | 1086 | 561 | 145 | 832 | 466 |
| Gminy wiejskie: | | | | | |
| <i>Rural gminas:</i> | | | | | |
| Baćkowice | 422 | 212 | 63 | 351 | 136 |
| Iwaniska | 955 | 449 | 158 | 744 | 395 |
| Lipnik | 608 | 276 | 63 | 450 | 332 |
| Sadowie | 314 | 166 | 52 | 253 | 115 |
| Tarlów | 476 | 243 | 46 | 347 | 206 |
| Wojciechowice | 344 | 179 | 37 | 273 | 149 |

TABL. 8 (26) **BEZROBOTNI ZAREJESTROWANI W POWIATOWYCH URZĘDACH PRACY W 2009 R. (cd.)**
Stan w dniu 31 XII
REGISTERED UNEMPLOYED PERSONS IN POWIATS IN 2009 (cont.)
As of 31 XII

| WYSZCZEGÓLNIENIE SPECIFICATION | Ogółem Total | w tym kobiety of which women | Z prawem do zasilku | W wieku produk- cyjnym mobilnym (18-44 lata) | Pozostający bez pracy powyżej 12 miesięcy |
|---|-----------------|---------------------------------|-----------------------------|--|---|
| | | | With the benefits rights | Working age population (age group of mobility i.e. 18-44) | Out of job for period longer than 12 months |
| PODREGION SANDOMIERSKO- JĘDRZEJOWSKI (cd.) SUBREGION (cont.) | | | | | |
| Powiat pińczowski | 1622 | 858 | 204 | 1216 | 543 |
| Gminy miejsko-wiejskie: <i>Urban-rural gminas:</i> | | | | | |
| Działoszyce | 228 | 99 | 26 | 171 | 121 |
| Pińczów | 924 | 461 | 138 | 667 | 245 |
| Gminy wiejskie: <i>Rural gminas:</i> | | | | | |
| Kije | 178 | 115 | 19 | 126 | 76 |
| Michałów | 167 | 117 | 13 | 141 | 63 |
| Złota | 125 | 66 | 8 | 111 | 38 |
| Powiat sandomierski | 4356 | 2136 | 315 | 3398 | 1357 |
| Gminy miejskie: <i>Urban gminas:</i> | | | | | |
| Sandomierz | 1238 | 588 | 122 | 860 | 347 |
| Gminy miejsko-wiejskie: <i>Urban-rural gminas:</i> | | | | | |
| Koprzywnica | 431 | 203 | 19 | 369 | 148 |
| Zawichost | 274 | 130 | 21 | 208 | 84 |
| Gminy wiejskie: <i>Rural gminas:</i> | | | | | |
| Dwikozy | 510 | 267 | 31 | 391 | 151 |
| Klimontów | 641 | 310 | 41 | 524 | 232 |
| Łoniów | 370 | 199 | 37 | 294 | 109 |
| Obrazów | 303 | 147 | 15 | 252 | 95 |
| Samborzec | 393 | 196 | 19 | 337 | 122 |
| Wilczyce | 196 | 96 | 10 | 163 | 69 |

TABL. 8 (26) **BEZROBOTNI ZAREJESTROWANI W POWIATOWYCH URZĘDACH PRACY W 2009 R. (dok.)**
Stan w dniu 31 XII
REGISTERED UNEMPLOYED PERSONS IN POWIATS IN 2009 (cont.)
As of 31 XII

| WYSZCZEGÓLNIENIE SPECIFICATION | Ogółem Total | w tym kobiety of which women | Z prawem do zasłku With the benefits rights | W wieku produk- cyjnym mobilnym (18-44 lata) Working age population (age group of mobility i.e. 18-44) | Pozostający bez pracy powyżej 12 miesięcy Out of job for period longer than 12 months |
|--|-----------------|---------------------------------|--|--|--|
| | | | | | |
| PODREGION SANDOMIERSKO- JĘDRZEJOWSKI (dok.) SUBREGION (cont.) | | | | | |
| Powiat staszowski | 3924 | 1988 | 731 | 3062 | 689 |
| Gminy miejsko-wiejskie: <i>Urban-rural gminas:</i> | | | | | |
| Osiek | 505 | 272 | 84 | 403 | 116 |
| Polaniec..... | 613 | 341 | 111 | 454 | 80 |
| Staszów..... | 1320 | 684 | 269 | 993 | 217 |
| Gminy wiejskie: <i>Rural gminas:</i> | | | | | |
| Bogoria | 450 | 220 | 62 | 370 | 98 |
| Łubnice | 190 | 90 | 18 | 173 | 31 |
| Oleśnica..... | 245 | 98 | 80 | 197 | 42 |
| Rytwiany | 400 | 207 | 77 | 297 | 72 |
| Szydłów | 201 | 76 | 30 | 175 | 33 |
| Powiat włoszczowski..... | 3025 | 1625 | 337 | 2202 | 1138 |
| Gminy miejsko-wiejskie: <i>Urban-rural gminas:</i> | | | | | |
| Włoszczowa..... | 1163 | 610 | 127 | 830 | 385 |
| Gminy wiejskie: <i>Rural gminas:</i> | | | | | |
| Kluczewsko..... | 378 | 209 | 49 | 281 | 167 |
| Krasocin..... | 765 | 454 | 84 | 568 | 289 |
| Moskorzew | 215 | 101 | 17 | 158 | 93 |
| Radków..... | 133 | 64 | 9 | 102 | 44 |
| Secemin..... | 371 | 187 | 51 | 263 | 160 |

TABL. 9 (27) ZATRUDNIENI W WARUNKACH ZAGROŻENIA^a W 2009 R.
 PERSONS WORKING IN HAZARDOUS CONDITION^a IN 2009

| WYSZCZEGÓLNIENIE SPECIFICATION | Ogółem Grand total | | Zagrożenia związane Hazard connected with | | | | | |
|---|-----------------------|---|--|---|---|---|--|---|
| | razem total | w tym przez jedną grupę czynników of which one group of factors | ze środowiskiem pracy work environment | | z uciążliwością pracy strenuous conditions | | z czynnikami mechanicznymi mechanical factors | |
| | | | razem total | w tym przez jedną grupę czynników of which one group of factors | razem total | w tym przez jedną grupę czynników of which one group of factors | razem total | w tym przez jedną grupę czynników of which one group of factors |
| WOJEWÓDZTWO..... VOIVODSHIP | 14308 | 11514 | 9443 | 7209 | 3382 | 3136 | 1483 | 1169 |
| PODREGION | | | | | | | | |
| KIELECKI..... SUBREGION | 11222 | 9108 | 7190 | 5401 | 2855 | 2708 | 1177 | 999 |
| Powiaty: Powiats: | | | | | | | | |
| kielecki | 648 | 371 | 569 | 319 | 55 | 29 | 24 | 23 |
| konecki | 1014 | 767 | 751 | 552 | 168 | 138 | 95 | 77 |
| ostrowiecki..... | 2163 | 1468 | 1631 | 971 | 464 | 464 | 68 | 33 |
| skarżyski..... | 2015 | 1890 | 499 | 444 | 881 | 845 | 635 | 601 |
| starachowicki..... | 1553 | 1083 | 1293 | 910 | 46 | 31 | 214 | 142 |
| Miasto na prawach powiatu City with powiat status | | | | | | | | |
| Kielce | 3829 | 3529 | 2447 | 2205 | 1241 | 1201 | 141 | 123 |
| PODREGION | | | | | | | | |
| SANDOMIERSKO- JĘDRZEJOWSKI SUBREGION | 3086 | 2406 | 2253 | 1808 | 527 | 428 | 306 | 170 |
| Powiaty: Powiats: | | | | | | | | |
| buski..... | 114 | 82 | 13 | 12 | 100 | 69 | 1 | 1 |
| jędrzejowski..... | 677 | 641 | 655 | 637 | - | - | 22 | 4 |
| kazimierski..... | 36 | 25 | 11 | - | 25 | 25 | - | - |
| opatowski | 82 | 36 | 78 | 32 | - | - | 4 | 4 |
| pińczowski..... | 269 | 258 | 213 | 202 | 52 | 52 | 4 | 4 |
| sandomierski | 410 | 305 | 271 | 166 | 78 | 78 | 61 | 61 |
| staszowski..... | 1084 | 848 | 777 | 620 | 272 | 204 | 35 | 24 |
| włoszczowski..... | 414 | 211 | 235 | 139 | - | - | 179 | 72 |

^a Liczeni tylko jeden raz w grupie czynnika przeważającego, tzn. mającego największe szkodliwe znaczenie na danym stanowisku pracy; dane dotyczą podmiotów, w których liczba pracujących przekracza 9 osób.

^a Listed only once by predominant factor, i.e., the factor having the most hazardous effect at a given work post; data concern entities employing more than 9 persons.

TABL. 10 (28) **POSZKODOWANI W WYPADKACH PRZY PRACY^a (poza gospodarstwami indywidualnymi w rolnictwie) WEDŁUG SKUTKÓW I LICZBY DNI NIEZDOLNOŚCI DO PRACY W 2009 R.**
PERSONS INJURED IN ACCIDENTS AT WORK^a (excluding private farms in agriculture) BY RESULTS AND DAYS OF INABILITY TO WORK IN 2009

| WYSZCZEGÓLNIENIE SPECIFICATION | Ogółem Grand total | W tym w wypadkach Of which in | | | Liczba dni niezdolności do pracy ^b Number of days of an inability to work ^b | |
|---|-----------------------|----------------------------------|-------------------------------|----------------------------------|--|--|
| | | śmiertelnych fatal accidents | ciężkich serious accidents | lekkich not serious accidents | w liczbach bezwzględnych in absolute numbers | na jednego poszkodowane- go per 1 person injured |
| WOJEWÓDZTWO <i>VOIVODSHIP</i> | 1857 | 10 | 39 | 1808 | 90203 | 48,8 |
| PODREGION KIELECKI <i>SUBREGION</i> | 1463 | 8 | 21 | 1434 | 67812 | 46,6 |
| Powiaty: <i>Powiats:</i> | | | | | | |
| kielecki | 131 | 1 | 2 | 128 | 7161 | 55,1 |
| konecki | 89 | - | 2 | 87 | 5124 | 57,6 |
| ostrowiecki | 150 | - | 1 | 149 | 8341 | 55,6 |
| skarżyski | 137 | 1 | 2 | 134 | 7161 | 52,7 |
| starachowicki | 103 | 1 | 2 | 100 | 5503 | 54,0 |
| Miasto na prawach powiatu <i>City with powiat status</i> | | | | | | |
| Kielce | 853 | 5 | 12 | 836 | 34522 | 40,7 |
| PODREGION SANDOMIERSKO- JĘDRZEJOWSKI <i>SUBREGION</i> | 394 | 2 | 18 | 374 | 22391 | 57,1 |
| Powiaty: <i>Powiats:</i> | | | | | | |
| buski | 59 | - | 9 | 50 | 3431 | 58,2 |
| jędrzejowski | 104 | - | 3 | 101 | 6339 | 61,0 |
| kazimierski | 7 | - | - | 7 | 294 | 42,0 |
| opatowski | 33 | 1 | 1 | 31 | 1486 | 46,4 |
| pińczowski | 40 | - | 1 | 39 | 1976 | 49,4 |
| sandomierski | 72 | - | - | 72 | 3479 | 48,3 |
| staszowski | 54 | 1 | 2 | 51 | 4151 | 78,3 |
| włoszczowski | 25 | - | 2 | 23 | 1235 | 49,4 |

^a Zgłoszone w danym roku. ^b Bez osób poszkodowanych w wypadkach śmiertelnych.

^a Registered in a given year. ^b Excluding persons injured in fatal accidents.

DZIAŁ VI INFRASTRUKTURA KOMUNALNA. MIESZKANIA
CHAPTER VI MUNICIPAL INFRASTRUCTURE. DWELLINGS

TABL. 1 (29) WODOCIĄGI I KANALIZACJA W 2009 R.
WATER-LINE AND SEWERAGE SYSTEMS IN 2009

| WYSZCZEGÓLNIENIE SPECIFICATION | Sieć w km Network in km | | Połączenia prowadzące do budynków mieszkalnych Connections leading to residential buildings | | Zużycie wody z wodociągów w gospodarstwach domowych Consumption of water from water – line systems in households | | Ścieki odprowadzone w dam ^{3 b} Waste water discharged in dam ^{3 b} |
|---|--|--|--|-------------------------------------|--|--|--|
| | wodociągowa rozdzielcza water – line distribution | kanaliza- cyjna ^a sewerage ^a | wodociągowe water – line system | kanalizacyjne sewerage system | w dam ³ in dam ³ | na 1 mieszk- niarce w m ³ per capita in m ³ | |
| | stan w dniu 31 XII as of 31 XII | | | | | | |
| WOJEWÓDZTWO..... <i>VOIVODSHIP</i> | 12143,1 | 3040,7 | 221859 | 70917 | 31331,6 | 24,6 | 29183,8 |
| PODREGION | | | | | | | |
| KIELECKI..... <i>SUBREGION</i> | 5745,7 | 1927,8 | 123429 | 46040 | 21415,3 | 27,6 | 21938,0 |
| Powiat kielecki..... | 2414,5 | 803,9 | 48265 | 15539 | 4512,4 | 22,4 | 2540,1 |
| Gminy miejsko-wiejskie: <i>Urban-rural gminas:</i> | | | | | | | |
| Bodzentyn..... | 123,3 | 24,1 | 2916 | 736 | 234,0 | 20,2 | 79,0 |
| w tym miasto..... | 13,4 | 14,7 | 798 | 543 | 62,0 | 27,8 | 58,0 |
| <i>of which city</i> | | | | | | | |
| Chęciny..... | 136,9 | 19,8 | 3352 | 701 | 304,5 | 20,6 | 99,7 |
| w tym miasto..... | 25,5 | 10,0 | 895 | 534 | 102,3 | 24,2 | 87,3 |
| <i>of which city</i> | | | | | | | |
| Chmielnik..... | 169,9 | 50,8 | 2665 | 1338 | 208,7 | 18,1 | 183,8 |
| w tym miasto..... | 28,9 | 13,0 | 720 | 603 | 104,2 | 26,6 | 128,8 |
| <i>of which city</i> | | | | | | | |
| Daleszyce..... | 176,6 | 63,6 | 3938 | 1376 | 338,7 | 22,4 | 218,0 |
| w tym miasto..... | 21,1 | 16,2 | 772 | 682 | 84,3 | 28,8 | 177,7 |
| <i>of which city</i> | | | | | | | |
| Gminy wiejskie: <i>Rural gminas:</i> | | | | | | | |
| Bieliny..... | 133,4 | 46,6 | 2338 | 616 | 163,4 | 16,5 | 66,0 |
| Górno..... | 119,2 | 36,3 | 2753 | 683 | 471,0 | 35,6 | 193,0 |
| Łągów..... | 132,4 | 31,9 | 1642 | 574 | 227,0 | 33,4 | 47,0 |
| Łopuszno..... | 150,5 | 10,8 | 1939 | 162 | 171,8 | 19,1 | 19,5 |
| Masłów..... | 84,9 | 9,8 | 1917 | 276 | 193,0 | 19,7 | 40,6 |
| Miedziana Góra..... | 97,8 | 24,0 | 2671 | 615 | 266,9 | 25,9 | 62,0 |
| Mniów..... | 133,1 | 15,4 | 2299 | 286 | 205,6 | 22,2 | 40,7 |
| Morawica..... | 195,2 | 107,2 | 4172 | 2398 | 340,5 | 24,3 | 427,0 |
| Nowa Słupia..... | 98,4 | 21,2 | 2059 | 464 | 122,4 | 12,7 | 68,9 |
| Piekoszów..... | 166,9 | 105,4 | 3945 | 1327 | 377,6 | 24,1 | 274,0 |
| Pierzchnica..... | 95,2 | 9,5 | 1410 | 303 | 97,2 | 20,2 | 72,0 |
| Raków..... | 67,1 | 25,4 | 1142 | 501 | 61,3 | 10,9 | 35,1 |
| Sitkówka-Nowiny..... | 61,5 | 63,4 | 1309 | 982 | 197,4 | 27,9 | 294,3 |
| Strawczyn..... | 137,2 | 92,0 | 2072 | 1273 | 224,8 | 22,4 | 122,0 |
| Zagnańsk..... | 135,0 | 46,7 | 3726 | 928 | 306,6 | 24,0 | 197,5 |

a Sieć rozdzielcza i kolektory. b Do kanalizacji miejskiej.

a Distribution network and collectors. b To urban sewerage.

TABL. 1 (29) WODOCIĄGI I KANALIZACJA W 2009 R. (cd.)
 WATER-LINE AND SEWERAGE SYSTEMS IN 2009 (cont.)

| WYSZCZEGÓLNIENIE SPECIFICATION | Sieć w km Network in km | | Połączenia prowadzące do budynków mieszkalnych Connections leading to residential buildings | | Zużycie wody z wodociągów w gospodarstwach domowych Consumption of water from water – line systems in households | | Ścieki odprowadzone w dam ³ b Waste water discharged in dam ³ b |
|---|--|--|--|-------------------------------------|--|--|--|
| | wodociągowa rozdzielcza water – line distribution | kanaliza- cyjna ^a sewerage ^a | wodociągowe water – line system | kanalizacyjne sewerage system | w dam ³ in dam ³ | na 1 miesz- kańca w m ³ per capita in m ³ | |
| | stan w dniu 31 XII | | as of 31 XII | | | | |
| PODREGION KIELECKI (cd.) SUBREGION (cont.) | | | | | | | |
| Powiat konecki..... | 1001,7 | 98,5 | 17510 | 2482 | 1876,0 | 22,5 | 1116,8 |
| Gminy miejsko-wiejskie: Urban-rural gminas: | | | | | | | |
| Końskie..... | 253,2 | 68,5 | 5696 | 1503 | 966,7 | 26,6 | 954,3 |
| w tym miasto | 72,1 | 50,0 | 2078 | 1277 | 687,9 | 34,0 | 895,3 |
| of which city | | | | | | | |
| Stąporków..... | 197,7 | 11,8 | 3674 | 361 | 261,2 | 14,5 | 103,2 |
| w tym miasto | 21,2 | 11,8 | 547 | 361 | 137,5 | 23,2 | 103,2 |
| of which city | | | | | | | |
| Gminy wiejskie: Rural gminas: | | | | | | | |
| Falków | 110,2 | 0,5 | 1340 | 6 | 93,7 | 20,1 | 6,7 |
| Gowarczów | 74,7 | - | 1521 | - | 97,4 | 20,5 | - |
| Radoszyce | 148,6 | 17,7 | 2192 | 612 | 159,6 | 17,8 | 52,6 |
| Ruda Maleniecka | 72,0 | - | 1241 | - | 65,5 | 20,2 | - |
| Ślupia (Konecka)..... | 78,3 | - | 864 | - | 159,7 | 45,4 | - |
| Smyków | 67,0 | - | 982 | - | 72,2 | 19,4 | - |
| Powiat ostrowiecki | 866,1 | 190,2 | 17320 | 5882 | 3212,6 | 28,0 | 2935,2 |
| Gminy miejskie: Urban gminas: | | | | | | | |
| Ostrowiec Świętokrzyski | 217,8 | 149,2 | 6973 | 5037 | 2294,6 | 31,6 | 2773,2 |
| Gminy miejsko-wiejskie: Urban-rural gminas: | | | | | | | |
| Ćmielów | 110,8 | 16,9 | 2070 | 322 | 133,4 | 17,2 | 41,7 |
| w tym miasto | 27,8 | 13,4 | 780 | 292 | 40,0 | 12,5 | 39,2 |
| of which city | | | | | | | |
| Kunów..... | 119,6 | 13,4 | 2672 | 382 | 258,9 | 26,0 | 80,0 |
| w tym miasto | 18,9 | 13,4 | 719 | 382 | 88,6 | 28,8 | 80,0 |
| of which city | | | | | | | |
| Gminy wiejskie: Rural gminas: | | | | | | | |
| Bańtów | 61,7 | - | 770 | - | 68,1 | 17,4 | - |
| Bodzechów | 185,1 | 7,6 | 3386 | 74 | 325,6 | 24,0 | 22,9 |
| Waśniów | 171,1 | 3,1 | 1449 | 67 | 132,0 | 18,8 | 17,4 |

a Sieć rozdzielcza i kolektory. b Do kanalizacji miejskiej.

a Distribution network and collectors. b To urban sewerage.

TABL. 1 (29) WODOCIĄGI I KANALIZACJA W 2009 R. (cd.)
 WATER-LINE AND SEWERAGE SYSTEMS IN 2009 (cont.)

| WYSZCZEGÓLNIENIE SPECIFICATION | Sieć w km Network in km | | Połączenia prowadzące do budynków mieszkalnych Connections leading to residential buildings | | Zużycie wody z wodociągów w gospodarstwach domowych Consumption of water from water – line systems in households | | Ścieki odprowa- dzone w dam ³ b Waste water discharged in dam ³ b |
|--|--|--|--|-------------------------------------|--|--|---|
| | wodociągowa rozdzielcza water – line distribution | kanaliza- cyjna ^a sewerage ^a | wodociągowe water – line system | kanalizacyjne sewerage system | w dam ³ in dam ³ | na 1 miesz- kańca w m ³ per capita in m ³ | |
| | stan w dniu 31 XII | | as of 31 XII | | | | |
| PODREGION KIELECKI (dok.) SUBREGION (cont.) | | | | | | | |
| Powiat skarżyski | 471,8 | 128,8 | 12342 | 3447 | 2352,2 | 29,9 | 2220,6 |
| Gminy miejskie: Urban gminas: | | | | | | | |
| Skarżysko-Kamienna | 156,1 | 101,0 | 4883 | 2458 | 1712,7 | 35,7 | 1968,3 |
| Gminy miejsko-wiejskie: Urban-rural gminas: | | | | | | | |
| Suchedniów | 90,8 | 23,8 | 2395 | 903 | 274,4 | 25,8 | 243,2 |
| w tym miasto | 65,4 | 20,2 | 1867 | 812 | 232,9 | 26,7 | 235,6 |
| of which city | | | | | | | |
| Gminy wiejskie: Rural gminas: | | | | | | | |
| Bliżyn | 117,5 | - | 1974 | - | 161,0 | 18,9 | - |
| Łączna | 56,7 | 2,3 | 1411 | 64 | 98,6 | 18,7 | 7,1 |
| Skarżysko Kościelne | 50,7 | 1,7 | 1679 | 22 | 105,5 | 17,2 | 2,0 |
| Powiat starachowicki | 678,7 | 397,2 | 15834 | 8996 | 1362,3 | 14,6 | 2855,6 |
| Gminy miejskie: Urban gminas: | | | | | | | |
| Starachowice | 186,1 | 153,6 | 5750 | 5034 | 581,6 | 11,2 | 2524,4 |
| Gminy miejsko-wiejskie: Urban-rural gminas: | | | | | | | |
| Wąchock | 72,5 | 56,2 | 1871 | 1381 | 123,9 | 17,8 | 97,0 |
| w tym miasto | 25,5 | 28,3 | 782 | 757 | 54,7 | 19,9 | 54,6 |
| of which city | | | | | | | |
| Gminy wiejskie: Rural gminas: | | | | | | | |
| Brody | 123,2 | 78,4 | 2756 | 1618 | 199,4 | 18,3 | 127,4 |
| Mirzec | 98,3 | 0,4 | 1971 | 1 | 173,7 | 20,7 | 0,4 |
| Pawłów | 198,6 | 108,6 | 3486 | 962 | 283,7 | 18,8 | 106,4 |
| Miasto na prawach powiatu City with powiat status | | | | | | | |
| Kielce | 312,9 | 309,2 | 12158 | 9694 | 8099,8 | 39,5 | 10269,7 |

a Sieć rozdzielcza i kolektory. b Do kanalizacji miejskiej.

a Distribution network and collectors. b To urban sewerage.

TABL. 1 (29) WODOCIĄGI I KANALIZACJA W 2009 R. (cd.)
 WATER-LINE AND SEWERAGE SYSTEMS IN 2009 (cont.)

| WYSZCZEGÓLNIENIE SPECIFICATION | Sieć w km Network in km | | Połączenia prowadzące do budynków mieszkalnych Connections leading to residential buildings | | Zużycie wody z wodociągów w gospodarstwach domowych Consumption of water from water – line systems in households | | Ścieki odprowadzone w dam ³ b Waste water discharged in dam ³ b |
|---|--|--|--|-------------------------------------|--|--|--|
| | wodociągowa rozdzielcza water – line distribution | kanaliza- cyjna ^a sewerage ^a | wodociągowe water – line system | kanalizacyjne sewerage system | w dam ³ in dam ³ | na 1 miesz- kańca w m ³ per capita in m ³ | |
| | stan w dniu 31 XII | | as of 31 XII | | | | |
| PODREGION SANDOMIERSKO- JĘDRZEJOWSKI | 6397,4 | 1112,9 | 98430 | 24877 | 9916,3 | 20,0 | 7245,8 |
| <i>SUBREGION</i> | | | | | | | |
| Powiat buski..... | 1083,5 | 214,3 | 16646 | 5282 | 1747,2 | 23,9 | 1538,3 |
| Gminy miejsko-wiejskie: <i>Urban-rural gminas:</i> | | | | | | | |
| Busko-Zdrój | 281,0 | 101,8 | 5640 | 3210 | 857,4 | 26,5 | 1277,0 |
| w tym miasto | 45,6 | 53,8 | 1486 | 2228 | 582,9 | 34,4 | 1196,3 |
| <i>of which city</i> | | | | | | | |
| Gminy wiejskie: <i>Rural gminas:</i> | | | | | | | |
| Gnojno | 94,7 | 1,8 | 1017 | 30 | 124,5 | 26,7 | 11,0 |
| Nowy Korczyn | 120,5 | 14,6 | 1587 | 456 | 112,5 | 17,8 | 21,5 |
| Pacanów | 212,0 | 14,4 | 2077 | 239 | 159,0 | 20,6 | 55,0 |
| Solec-Zdrój | 99,5 | 6,4 | 1425 | 199 | 91,5 | 18,3 | 65,9 |
| Stopnica | 125,7 | 47,8 | 2167 | 623 | 185,5 | 23,9 | 70,9 |
| Tuczępy | 63,1 | 6,8 | 1037 | 80 | 89,0 | 23,3 | 11,0 |
| Wiślica | 87,0 | 20,7 | 1696 | 445 | 127,8 | 22,7 | 26,0 |
| Powiat jędrzejowski..... | 656,9 | 156,8 | 14582 | 4065 | 1456,9 | 16,4 | 1164,5 |
| Gminy miejsko-wiejskie: <i>Urban-rural gminas:</i> | | | | | | | |
| Jędrzejów | 128,8 | 65,6 | 4129 | 2253 | 566,0 | 19,5 | 697,8 |
| w tym miasto | 41,7 | 41,6 | 2146 | 1723 | 399,8 | 24,5 | 630,2 |
| <i>of which city</i> | | | | | | | |
| Małogoszcz | 130,5 | 38,1 | 2376 | 637 | 238,2 | 20,3 | 166,1 |
| w tym miasto | 24,6 | 25,0 | 552 | 503 | 101,6 | 26,2 | 145,6 |
| <i>of which city</i> | | | | | | | |
| Sędziszów | 110,7 | 6,4 | 2328 | 147 | 211,3 | 16,4 | 126,0 |
| w tym miasto | 29,7 | 6,4 | 866 | 147 | 132,3 | 19,7 | 126,0 |
| <i>of which city</i> | | | | | | | |
| Gminy wiejskie: <i>Rural gminas:</i> | | | | | | | |
| Imielno | 67,2 | - | 1150 | - | 91,0 | 20,1 | - |
| Nagłowice | 12,4 | 10,5 | 256 | 161 | 21,6 | 4,1 | 61,0 |
| Oksa | 27,6 | - | 652 | - | 61,5 | 12,6 | - |
| Słupia (Jędrzejowska) | 0,5 | 3,7 | 6 | 101 | 4,6 | 1,0 | 14,0 |
| Sobków | 84,3 | 23,0 | 1941 | 554 | 149,7 | 17,9 | 47,6 |
| Wodzisław | 94,9 | 9,5 | 1744 | 212 | 113,0 | 15,1 | 52,0 |

a Sieć rozdzielcza i kolektory. b Do kanalizacji miejskiej.

a Distribution network and collectors. b To urban sewerage.

TABL. 1 (29) WODOCIĄGI I KANALIZACJA W 2009 R. (cd.)
 WATER-LINE AND SEWERAGE SYSTEMS IN 2009 (cont.)

| WYSZCZEGÓLNIENIE SPECIFICATION | Sieć w km Network in km | | Połączenia prowadzące do budynków mieszkalnych Connections leading to residential buildings | | Zużycie wody z wodociągów w gospodarstwach domowych Consumption of water from water – line systems in households | | Ścieki odprowadzone w dam ³ b Waste water discharged in dam ³ b |
|---|--|--|--|-------------------------------------|--|--|--|
| | wodociągowa rozdzielcza water – line distribution | kanaliza- cyjna ^a sewerage ^a | wodociągowe water – line system | kanalizacyjne sewerage system | w dam ³ in dam ³ | na 1 miesz- kańca w m ³ per capita in m ³ | |
| | stan w dniu 31 XII | | as of 31 XII | | | | |
| PODREGION SANDOMIERSKO- JĘDRZEJOWSKI (cd.) SUBREGION (cont.) | | | | | | | |
| Powiat kazimierski..... | 548,6 | 57,0 | 6894 | 1132 | 570,6 | 16,2 | 225,2 |
| Gminy miejsko-wiejskie: Urban-rural gminas: | | | | | | | |
| Kazimierza Wielka | 132,8 | 40,6 | 2388 | 867 | 225,5 | 13,6 | 185,7 |
| w tym miasto | 17,8 | 24,7 | 950 | 732 | 125,6 | 22,0 | 166,8 |
| of which city | | | | | | | |
| Skalbmierz | 139,9 | 15,4 | 1691 | 250 | 134,9 | 19,8 | 27,7 |
| w tym miasto | 7,4 | 11,4 | 399 | 173 | 30,0 | 23,1 | 21,8 |
| of which city | | | | | | | |
| Gminy wiejskie: Rural gminas: | | | | | | | |
| Bejce..... | 94,9 | - | 817 | - | 58,7 | 13,8 | - |
| Czarnocin..... | 99,5 | - | 1051 | - | 85,2 | 21,1 | - |
| Opatowiec..... | 81,5 | 1,0 | 947 | 15 | 66,3 | 18,9 | 11,8 |
| Powiat opatowski | 1018,6 | 128,0 | 11532 | 2283 | 1079,7 | 19,4 | 654,7 |
| Gminy miejsko-wiejskie: Urban-rural gminas: | | | | | | | |
| Opatów | 150,4 | 31,0 | 2026 | 680 | 250,8 | 20,2 | 254,6 |
| w tym miasto | 67,0 | 30,2 | 1111 | 671 | 110,2 | 16,3 | 247,5 |
| of which city | | | | | | | |
| Ożarów | 183,5 | 16,5 | 2454 | 465 | 284,0 | 25,4 | 142,2 |
| w tym miasto | 11,9 | 13,8 | 501 | 442 | 152,1 | 32,5 | 126,0 |
| of which city | | | | | | | |
| Gminy wiejskie: Rural gminas: | | | | | | | |
| Baćkowice..... | 105,9 | 6,6 | 1205 | 49 | 109,6 | 21,5 | 24,0 |
| Iwaniska..... | 127,0 | 18,9 | 1313 | 301 | 94,0 | 13,5 | 88,0 |
| Lipnik | 115,7 | 12,0 | 1260 | 240 | 117,1 | 20,8 | 30,0 |
| Sadowie..... | 84,1 | - | 692 | - | 61,4 | 14,5 | - |
| Tartów | 98,3 | 17,9 | 1356 | 346 | 85,2 | 15,0 | 56,2 |
| Wojciechowice | 153,7 | 25,1 | 1226 | 202 | 77,6 | 17,9 | 59,7 |

a Sieć rozdzielcza i kolektory. b Do kanalizacji miejskiej.

a Distribution network and collectors. b To urban sewerage.

TABL. 1 (29) WODOCIĄGI I KANALIZACJA W 2009 R. (cd.)
 WATER-LINE AND SEWERAGE SYSTEMS IN 2009 (cont.)

| WYSZCZEGÓLNIENIE SPECIFICATION | Sieć w km Network in km | | Połączenia prowadzące do budynków mieszkalnych Connections leading to residential buildings | | Zużycie wody z wodociągów w gospodarstwach domowych Consumption of water from water – line systems in households | | Ścieki odprowadzone w dam ³ b Waste water discharged in dam ³ b |
|---|--|--|--|-------------------------------------|--|--|--|
| | wodociągowa rozdzielcza water – line distribution | kanaliza- cyjna ^a sewerage ^a | wodociągowe water – line system | kanalizacyjne sewerage system | w dam ³ in dam ³ | na 1 miesz- kańca w m ³ per capita in m ³ | |
| | stan w dniu 31 XII as of 31 XII | | | | | | |
| PODREGION SANDOMIERSKO- JĘDRZEJOWSKI (cd.) SUBREGION (cont.) | | | | | | | |
| Powiat pińczowski | 476,5 | 114,4 | 7862 | 1917 | 772,0 | 18,6 | 832,0 |
| Gminy miejsko-wiejskie: Urban-rural gminas: | | | | | | | |
| Działoszyce..... | 130,1 | 1,0 | 1459 | 18 | 78,2 | 14,2 | 6,2 |
| w tym miasto | 3,6 | 1,0 | 194 | 18 | 15,8 | 15,3 | 6,2 |
| of which city | | | | | | | |
| Pińczów | 150,4 | 32,4 | 2988 | 1008 | 480,0 | 22,1 | 700,9 |
| w tym miasto | 32,2 | 22,9 | 1054 | 945 | 355,9 | 30,9 | 672,9 |
| of which city | | | | | | | |
| Gminy wiejskie: Rural gminas: | | | | | | | |
| Kije..... | 58,2 | 46,8 | 1398 | 416 | 81,8 | 17,8 | 66,9 |
| Michałów..... | 54,1 | - | 720 | - | 13,4 | 2,8 | - |
| Złota..... | 83,7 | 34,2 | 1297 | 475 | 118,6 | 24,9 | 58,0 |
| Powiat sandomierski | 1076,2 | 169,0 | 14831 | 3697 | 1684,9 | 20,9 | 1136,5 |
| Gminy miejskie: Urban gminas: | | | | | | | |
| Sandomierz | 121,2 | 93,3 | 2603 | 2050 | 672,2 | 27,3 | 921,4 |
| Gminy miejsko-wiejskie: Urban-rural gminas: | | | | | | | |
| Koprzywnica | 80,8 | 18,0 | 1746 | 563 | 101,8 | 14,4 | 63,3 |
| w tym miasto | 24,9 | 18,0 | 787 | 563 | 43,4 | 17,1 | 63,3 |
| of which city | | | | | | | |
| Zawichost..... | 103,1 | 1,0 | 1150 | 48 | 132,4 | 28,5 | 16,0 |
| w tym miasto | 15,5 | 1,0 | 423 | 48 | 50,5 | 28,1 | 16,0 |
| of which city | | | | | | | |
| Gminy wiejskie: Rural gminas: | | | | | | | |
| Dwikozy | 152,0 | 1,4 | 2087 | 15 | 204,8 | 22,7 | 19,3 |
| Klimontów | 71,3 | 25,9 | 1066 | 576 | 68,3 | 8,0 | 55,5 |
| Łoniów | 148,0 | - | 1726 | - | 135,0 | 18,0 | - |
| Obrazów | 133,7 | 11,2 | 1634 | 212 | 110,0 | 16,5 | 15,0 |
| Samborzec..... | 163,8 | 18,2 | 1917 | 233 | 172,0 | 19,4 | 46,0 |
| Wilczyce | 102,3 | - | 902 | - | 88,4 | 22,6 | - |

a Sieć rozdzielcza i kolektory. b Do kanalizacji miejskiej.

a Distribution network and collectors. b To urban sewerage.

TABL. 1 (29) WODOCIĄGI I KANALIZACJA W 2009 R. (dok.)
 WATER-LINE AND SEWERAGE SYSTEMS IN 2009 (cont.)

| WYSZCZEGÓLNIENIE SPECIFICATION | Sieć w km Network in km | | Połączenia prowadzące do budynków mieszkalnych Connections leading to residential buildings | | Zużycie wody z wodociągów w gospodarstwach domowych Consumption of water from water – line systems in households | | Ścieki odprowadzone w dam ³ b Waste water discharged in dam ³ b |
|--|--|--|--|-------------------------------------|--|--|--|
| | wodociągowa rozdzielcza water – line distribution | kanaliza- cyjna ^a sewerage ^a | wodociągowe water – line system | kanalizacyjne sewerage system | w dam ³ in dam ³ | na 1 miesz- kańca w m ³ per capita in m ³ | |
| | stan w dniu 31 XII | | as of 31 XII | | | | |
| PODREGION SANDOMIERSKO- JĘDRZEJOWSKI (dok.) SUBREGION (cont.) | | | | | | | |
| Powiat staszowski | 953,6 | 149,7 | 16390 | 3857 | 1786,1 | 24,3 | 1155,1 |
| Gminy miejsko-wiejskie: Urban-rural gminas: | | | | | | | |
| Osiek | 129,6 | 17,9 | 2114 | 409 | 136,2 | 17,2 | 26,5 |
| w tym miasto | 23,4 | 17,9 | 530 | 409 | 30,1 | 15,1 | 26,5 |
| of which city | | | | | | | |
| Polaniec | 115,6 | 37,0 | 2099 | 912 | 308,0 | 25,9 | 380,6 |
| w tym miasto | 36,6 | 37,0 | 1151 | 912 | 241,6 | 29,0 | 380,6 |
| of which city | | | | | | | |
| Staszów | 222,6 | 32,9 | 4951 | 1387 | 703,0 | 26,8 | 587,1 |
| w tym miasto | 68,8 | 32,7 | 2078 | 1384 | 518,3 | 34,0 | 577,1 |
| of which city | | | | | | | |
| Gminy wiejskie: Rural gminas: | | | | | | | |
| Bogoria | 150,5 | 39,0 | 2174 | 624 | 139,7 | 17,5 | 106,0 |
| Łubnice | 119,7 | - | 1229 | - | 138,3 | 31,4 | - |
| Oleśnica | 47,5 | 15,6 | 1015 | 432 | 66,8 | 17,2 | 40,6 |
| Rytwiany | 95,9 | 1,2 | 1535 | 16 | 159,8 | 25,4 | 4,4 |
| Szydłów | 72,2 | 6,1 | 1273 | 77 | 134,3 | 27,6 | 9,9 |
| Powiat włoszczowski | 583,5 | 123,7 | 9693 | 2644 | 818,9 | 17,5 | 539,5 |
| Gminy miejsko-wiejskie: Urban-rural gminas: | | | | | | | |
| Włoszczowa | 166,5 | 57,9 | 3670 | 1830 | 359,7 | 17,7 | 392,1 |
| w tym miasto | 76,2 | 39,3 | 1633 | 1561 | 262,4 | 24,6 | 371,9 |
| of which city | | | | | | | |
| Gminy wiejskie: Rural gminas: | | | | | | | |
| Kluczewsko | 94,8 | 41,3 | 1170 | 521 | 93,3 | 17,9 | 47,8 |
| Krasocin | 146,0 | 6,7 | 2474 | 127 | 247,3 | 23,0 | 79,7 |
| Moskorzew | 13,1 | - | 111 | - | 8,6 | 3,0 | - |
| Radków | 61,5 | 13,3 | 866 | 99 | 45,8 | 17,8 | 9,0 |
| Secemin | 101,6 | 4,5 | 1402 | 67 | 64,2 | 12,8 | 10,9 |

a Sieć rozdzielcza i kolektory. b Do kanalizacji miejskiej.

a Distribution network and collectors. b To urban sewerage.

TABL. 2 (30) **SIEĆ GAZOWA ORAZ ODBIORCY I ZUŻYCIE GAZU Z SIECI W GOSPODARSTWACH DOMOWYCH W 2009 R.**

GAS-LINE SYSTEM AS WELL AS CONSUMERS AND CONSUMPTION OF GAS FROM GAS-LINE SYSTEM IN HOUSEHOLDS IN 2009

| WYSZCZEGÓLNIENIE SPECIFICATION | Sieć gazowa w km Gas line network in km | Połączenia prowadzące do budynków mieszkalnych ^a Connections leading to residen- tial buildings ^a | Odbiorcy gazu z sieci ^b Consumers of gas from gas- -line system ^b | Zużycie gazu z sieci ^c Consumption of gas from gas-line system ^c | |
|---|--|---|---|--|---|
| | | | | stan w dniu 31 XII as of 31 XII | w hm ³ in hm ³ |
| WOJEWÓDZTWO..... VOIVODSHIP | 3848,8 | 65517 | 160471 | 76,4 | 60,1 |
| PODREGION | | | | | |
| KIELECKI..... SUBREGION | 1821,3 | 39879 | 127502 | 58,0 | 74,7 |
| Powiaty: Powiats: | | | | | |
| kielecki | 206,7 | 2871 | 2034 | 1,7 | 8,5 |
| konecki | 156,6 | 2742 | 6796 | 4,3 | 51,6 |
| ostrowiecki..... | 369,6 | 10140 | 24674 | 9,1 | 79,5 |
| skarżyski..... | 275,7 | 6235 | 18339 | 7,3 | 92,9 |
| starachowicki..... | 512,3 | 9520 | 18496 | 6,8 | 72,8 |
| Miasto na prawach powiatu City with powiat status | | | | | |
| Kielce | 300,4 | 8371 | 57163 | 28,7 | 140,2 |
| PODREGION | | | | | |
| SANDOMIERSKO- JĘDRZEJOWSKI SUBREGION | 2027,5 | 25638 | 32969 | 18,5 | 37,3 |
| Powiaty: Powiats: | | | | | |
| buski..... | 585,7 | 8025 | 9348 | 5,1 | 69,1 |
| jędrzejowski..... | - | - | - | - | - |
| kazimierski..... | - | - | - | - | - |
| opatowski | 400,8 | 3630 | 4430 | 2,6 | 47,2 |
| pińczowski..... | 34,3 | 41 | 23 | 0,0 | 0,6 |
| sandomierski | 738,0 | 10433 | 13336 | 7,7 | 95,4 |
| staszowski..... | 268,7 | 3509 | 5832 | 3,1 | 41,6 |
| włoszczowski..... | - | - | - | - | - |

a W 2007 r. łącznie z połączeniami prowadzącymi do budynków niemieszkalnych.

b Bez korzystających z gazomierzy zbiorczych.

c W jednostkach naturalnych, według których następuje rozliczenie z odbiorcami.

a In 2007 including connections leading to non-residential buildings.

b Excluding gas consumers using collective gas-meters.

c Consumption of gas in natural units on the basis of which settlements with clients occur.

TABL. 3 (31) **ODBIORCY ORAZ ZUŻYCIE ENERGII ELEKTRYCZNEJ W GOSPODARSTWACH DOMOWYCH W 2009 R.**
CONSUMERS AND CONSUMPTION OF ELECTRICITY IN HOUSEHOLDS IN 2009

| WYSZCZEGÓLNIENIE SPECIFICATION | Odbiorcy energii elektrycznej ^a Consumers of electricity ^a | Zużycie energii elektrycznej Consumption of electricity | | |
|--|---|---|-------------------------------|---|
| | | w GW·h in GW·h | na 1 mieszkańca per capita | na 1 odbiorcę ^b per consumer ^b |
| | | | w kW·h | in kW·h |
| WOJEWÓDZTWO..... | 454914 | 751,0 | 590,8 | 1652,2 |
| <i>VOIVODSHIP</i> | | | | |
| PODREGION | | | | |
| KIELECKI..... | 281024 | 446,9 | 575,9 | 1593,4 |
| <i>SUBREGION</i> | | | | |
| Powiaty: | | | | |
| <i>Powiats:</i> | | | | |
| kielecki | 62447 | 120,4 | 598,7 | 1933,3 |
| konecki | 29409 | 43,2 | 519,7 | 1472,8 |
| ostrowiecki..... | 43645 | 62,8 | 546,5 | 1439,5 |
| skarżyski..... | 32077 | 45,1 | 574,6 | 1406,4 |
| starachowicki..... | 35112 | 50,8 | 543,9 | 1447,9 |
| Miasto na prawach powiatu | | | | |
| <i>City with powiat status</i> | | | | |
| Kielce | 78334 | 124,5 | 607,8 | 1595,7 |
| PODREGION | | | | |
| SANDOMIERSKO- JĘDRZEJOWSKI..... | 173890 | 304,1 | 614,1 | 1746,9 |
| <i>SUBREGION</i> | | | | |
| Powiaty: | | | | |
| <i>Powiats:</i> | | | | |
| buski..... | 26616 | 45,4 | 620,6 | 1706,2 |
| jędrzejowski..... | 31914 | 57,2 | 644,8 | 1793,9 |
| kazimierski..... | 11567 | 25,3 | 717,3 | 2178,8 |
| opatowski | 19594 | 31,2 | 561,2 | 1591,7 |
| pińczowski..... | 15343 | 25,8 | 624,1 | 1682,9 |
| sandomierski | 26581 | 47,6 | 589,4 | 1791,5 |
| staszowski..... | 26038 | 43,3 | 590,1 | 1655,4 |
| włoszczowski..... | 16237 | 28,2 | 602,3 | 1735,4 |

a Stan w dniu 31 XII. b Do przeliczeń przyjęto przeciętną liczbę odbiorców w roku.

a As of 31 XII. b The average number of consumers during the year was used in calculations.

TABL. 4 (32) ZASOBY MIESZKANIOWE^a W 2009 R.

Stan w dniu 31 XII

DWELLING STOCKS^a IN 2009

As of 31 XII

| WYSZCZEGÓLNIENIE SPECIFICATION | Mieszkania Dwellings | Izby Rooms | Po- wierzchnia użytkowa mieszkań w tys. m ² Usable floor space of dwell- ings in thous. m ² | Przeciętna Average | | | | |
|---|-------------------------|----------------|---|---|-------------------------------------|--------------------|---|--------------------------|
| | | | | liczba izb w mieszkanii number of rooms in a dwelling | liczba osób na number of persons | | powierzchnia użytkowa w m ² usable floor space in m ² | |
| | | | | | 1 mieszka- nie per dwelling | 1 izbę per room | 1 mieszka- nia per dwelling | na 1 osobę per person |
| WOJEWÓDZTWO..... <i>VOIVODSHIP</i> | 422041 | 1543220 | 30157 | 3,66 | 3,01 | 0,82 | 71,5 | 23,7 |
| PODREGION | | | | | | | | |
| KIELECKI..... <i>SUBREGION</i> | 264664 | 944004 | 17749 | 3,57 | 2,93 | 0,82 | 67,1 | 22,9 |
| Powiat kielecki..... | 55811 | 220789 | 4658 | 3,96 | 3,61 | 0,91 | 83,5 | 23,1 |
| Gminy miejsko-wiejskie: <i>Urban-rural gminas:</i> | | | | | | | | |
| Bodzentyn..... | 3238 | 12128 | 270 | 3,75 | 3,60 | 0,96 | 83,5 | 23,2 |
| w tym miasto | 800 | 3223 | 69 | 4,03 | 2,81 | 0,70 | 85,7 | 30,5 |
| <i>of which city</i> | | | | | | | | |
| Chęciny..... | 4229 | 17128 | 333 | 4,05 | 3,50 | 0,87 | 78,6 | 22,4 |
| w tym miasto | 1329 | 5286 | 102 | 3,98 | 3,21 | 0,81 | 76,9 | 24,0 |
| <i>of which city</i> | | | | | | | | |
| Chmielnik..... | 3670 | 13155 | 263 | 3,58 | 3,14 | 0,88 | 71,7 | 22,8 |
| w tym miasto | 1455 | 5019 | 94 | 3,45 | 2,68 | 0,78 | 64,7 | 24,2 |
| <i>of which city</i> | | | | | | | | |
| Daleszyce..... | 4236 | 15915 | 339 | 3,76 | 3,59 | 0,95 | 79,9 | 22,3 |
| w tym miasto | 935 | 3578 | 71 | 3,83 | 3,15 | 0,82 | 75,9 | 24,1 |
| <i>of which city</i> | | | | | | | | |
| Gminy wiejskie: <i>Rural gminas:</i> | | | | | | | | |
| Bieliny..... | 2214 | 9535 | 212 | 4,31 | 4,48 | 1,04 | 95,7 | 21,4 |
| Górno..... | 3138 | 13672 | 308 | 4,36 | 4,24 | 0,97 | 98,0 | 23,1 |
| Łagów..... | 2003 | 6823 | 152 | 3,41 | 3,38 | 0,99 | 75,9 | 22,4 |
| Łopuszno..... | 2263 | 8841 | 192 | 3,91 | 3,98 | 1,02 | 84,7 | 21,3 |
| Masłów..... | 2555 | 11181 | 251 | 4,38 | 3,85 | 0,88 | 98,2 | 25,5 |
| Miedziana Góra..... | 2975 | 12899 | 272 | 4,34 | 3,48 | 0,80 | 91,4 | 26,3 |
| Mniów..... | 2577 | 9434 | 191 | 3,66 | 3,60 | 0,98 | 74,2 | 20,6 |
| Morawica..... | 3747 | 16219 | 352 | 4,33 | 3,78 | 0,87 | 94,0 | 24,9 |
| Nowa Słupia..... | 2756 | 10052 | 209 | 3,65 | 3,50 | 0,96 | 75,7 | 21,6 |
| Piekoszów..... | 3985 | 16949 | 338 | 4,25 | 3,95 | 0,93 | 84,8 | 21,5 |
| Pierzchnica..... | 1560 | 5554 | 120 | 3,56 | 3,10 | 0,87 | 77,2 | 24,9 |
| Raków..... | 2075 | 7236 | 147 | 3,49 | 2,72 | 0,78 | 70,8 | 26,0 |
| Sitkówka-Nowiny..... | 2200 | 8226 | 156 | 3,74 | 3,24 | 0,87 | 71,0 | 22,0 |
| Strawczyn..... | 2438 | 10231 | 228 | 4,20 | 4,13 | 0,98 | 93,4 | 22,6 |
| Zagnańsk..... | 3952 | 15611 | 327 | 3,95 | 3,24 | 0,82 | 82,7 | 25,5 |

^a Na podstawie bilansów; mieszkania zamieszkanne obejmują mieszkania stale i czasowo zamieszkanne.

^a Based on balances; inhabited dwellings include dwellings permanently and temporarily inhabited.

TABL. 4 (32) ZASOBY MIESZKANIOWE^a W 2009 R. (cd.)

Stan w dniu 31 XII

DWELLING STOCKS^a IN 2009 (cont.)

As of 31 XII

| WYSZCZEGÓLNIENIE SPECIFICATION | Mieszkania Dwellings | Izby Rooms | Po- wierzchnia użytkowa mieszkań w tys. m ² Usable floor space of dwell- ings in thous. m ² | Przeciętna Average | | | | |
|---|-------------------------|---------------|---|--|-------------------------------------|--------------------|---|--------------------------|
| | | | | liczba izb w mieszkanii number of rooms in a dwelling | liczba osób na number of persons | | powierzchnia użytkowa w m ² usable floor space in m ² | |
| | | | | | 1 mieszka- nie per dwelling | 1 izbę per room | 1 mieszka- nia per dwelling | na 1 osobę per person |
| PODREGION KIELECKI (cd.) SUBREGION (cont.) | | | | | | | | |
| Powiat konecki..... | 28773 | 102302 | 1984 | 3,56 | 2,88 | 0,81 | 69,0 | 23,9 |
| Gminy miejsko-wiejskie: Urban-rural gminas: | | | | | | | | |
| Końskie..... | 12699 | 45943 | 865 | 3,62 | 2,85 | 0,79 | 68,1 | 23,9 |
| w tym miasto of which city | 7528 | 27195 | 480 | 3,61 | 2,67 | 0,74 | 63,7 | 23,9 |
| Stąporków..... | 6638 | 23254 | 434 | 3,50 | 2,71 | 0,77 | 65,5 | 24,2 |
| w tym miasto of which city | 2077 | 7472 | 127 | 3,60 | 2,84 | 0,79 | 61,1 | 21,5 |
| Gminy wiejskie: Rural gminas: | | | | | | | | |
| Fałków..... | 1592 | 5907 | 116 | 3,71 | 2,93 | 0,79 | 72,6 | 24,7 |
| Gowarczów..... | 1568 | 5698 | 116 | 3,63 | 3,03 | 0,83 | 73,9 | 24,4 |
| Radoszyce..... | 2686 | 9073 | 189 | 3,38 | 3,34 | 0,99 | 70,5 | 21,1 |
| Ruda Maleniecka..... | 1414 | 4543 | 91 | 3,21 | 2,28 | 0,71 | 64,7 | 28,3 |
| Słupia (Konecka)..... | 1038 | 3932 | 86 | 3,79 | 3,35 | 0,88 | 83,1 | 24,8 |
| Smyków..... | 1138 | 3952 | 86 | 3,47 | 3,26 | 0,94 | 75,6 | 23,2 |
| Powiat ostrowiecki..... | 40558 | 145742 | 2647 | 3,59 | 2,83 | 0,79 | 65,3 | 23,1 |
| Gminy miejskie: Urban gminas: | | | | | | | | |
| Ostrowiec Świętokrzyski..... | 27119 | 96540 | 1639 | 3,56 | 2,67 | 0,75 | 60,4 | 22,6 |
| Gminy miejsko-wiejskie: Urban-rural gminas: | | | | | | | | |
| Ćmielów..... | 2796 | 9551 | 193 | 3,42 | 2,77 | 0,81 | 68,8 | 24,9 |
| w tym miasto of which city | 1144 | 3959 | 75 | 3,46 | 2,79 | 0,81 | 65,4 | 23,5 |
| Kunów..... | 3165 | 11371 | 217 | 3,59 | 3,14 | 0,87 | 68,5 | 21,8 |
| w tym miasto of which city | 1015 | 3697 | 66 | 3,64 | 3,00 | 0,82 | 64,6 | 21,5 |
| Gminy wiejskie: Rural gminas: | | | | | | | | |
| Bałtów..... | 1226 | 4409 | 98 | 3,60 | 3,18 | 0,88 | 79,9 | 25,1 |
| Bodzechów..... | 4382 | 17302 | 355 | 3,95 | 3,10 | 0,79 | 80,9 | 26,1 |
| Waśniów..... | 1870 | 6569 | 147 | 3,51 | 3,76 | 1,07 | 78,6 | 20,9 |

a Na podstawie bilansów; mieszkania zamieszkałe obejmują mieszkania stale i czasowo zamieszkałe.

a Based on balances; inhabited dwellings include dwellings permanently and temporarily inhabited.

TABL. 4 (32) **ZASOBY MIESZKANIOWE^a W 2009 R. (cd.)**
Stan w dniu 31 XII
DWELLING STOCKS^a IN 2009 (cont.)
As of 31 XII

| WYSZCZEGÓLNIENIE SPECIFICATION | Mieszkania Dwellings | Izby Rooms | Po- wierzchnia użytkowa mieszkań w tys. m ² Usable floor space of dwell- ings in thous. m ² | Przeciętna Average | | | | |
|--|-------------------------|---------------|---|---|-------------------------------------|--------------------|---|--------------------------|
| | | | | liczba izb w mieszkanii number of rooms in a dwelling | liczba osób na number of persons | | powierzchnia użytkowa w m ² usable floor space in m ² | |
| | | | | | 1 mieszka- nie per dwelling | 1 izbę per room | 1 mieszka- nia per dwelling | na 1 osobę per person |
| PODREGION KIELECKI (dok.) SUBREGION (cont.) | | | | | | | | |
| Powiat skarżyski | 29561 | 102839 | 1821 | 3,48 | 2,65 | 0,76 | 61,6 | 23,2 |
| Gminy miejskie: Urban gminas: | | | | | | | | |
| Skarżysko-Kamienna... | 19257 | 64803 | 1104 | 3,37 | 2,49 | 0,74 | 57,3 | 23,1 |
| Gminy miejsko-wiejskie: Urban-rural gminas: | | | | | | | | |
| Suchedniów | 3907 | 14051 | 263 | 3,60 | 2,71 | 0,75 | 67,2 | 24,8 |
| w tym miasto | 3240 | 11637 | 216 | 3,59 | 2,68 | 0,75 | 66,8 | 24,9 |
| of which city | | | | | | | | |
| Gminy wiejskie: Rural gminas: | | | | | | | | |
| Bliżyn | 2793 | 10461 | 191 | 3,75 | 3,04 | 0,81 | 68,5 | 22,5 |
| Łączna | 1637 | 5857 | 117 | 3,58 | 3,23 | 0,90 | 71,5 | 22,2 |
| Skarżysko | | | | | | | | |
| Kościełne | 1967 | 7667 | 146 | 3,90 | 3,13 | 0,80 | 74,2 | 23,7 |
| Powiat starachowicki ... | 31497 | 110969 | 2062 | 3,52 | 2,96 | 0,84 | 65,5 | 22,1 |
| Gminy miejskie: Urban gminas: | | | | | | | | |
| Starachowice..... | 19835 | 67457 | 1161 | 3,40 | 2,62 | 0,77 | 58,5 | 22,4 |
| Gminy miejsko-wiejskie: Urban-rural gminas: | | | | | | | | |
| Wąchock..... | 2566 | 9058 | 168 | 3,53 | 2,71 | 0,77 | 65,5 | 24,2 |
| w tym miasto | 1132 | 3839 | 72 | 3,39 | 2,43 | 0,72 | 63,9 | 26,3 |
| of which city | | | | | | | | |
| Gminy wiejskie: Rural gminas: | | | | | | | | |
| Brody | 3354 | 12069 | 239 | 3,60 | 3,27 | 0,91 | 71,3 | 21,8 |
| Mirzec | 2119 | 8526 | 184 | 4,02 | 3,97 | 0,99 | 86,9 | 21,9 |
| Pawłów | 3623 | 13859 | 309 | 3,83 | 4,16 | 1,09 | 85,4 | 20,5 |
| Miasto na prawach powiatu City with powiat status | | | | | | | | |
| Kielce..... | 78464 | 261363 | 4576 | 3,33 | 2,61 | 0,78 | 58,3 | 22,3 |

a Na podstawie bilansów; mieszkania zamieszkałe obejmują mieszkania stałe i czasowo zamieszkałe.

a Based on balances; inhabited dwellings include dwellings permanently and temporarily inhabited.

TABL. 4 (32) ZASOBY MIESZKANIOWE^a W 2009 R. (cd.)
Stan w dniu 31 XII
DWELLING STOCKS^a IN 2009 (cont.)
As of 31 XII

| WYSZCZEGÓLNIENIE SPECIFICATION | Mieszkania Dwellings | Izby Rooms | Po- wierzchnia użytkowa mieszkań w tys. m ² Usable floor space of dwell- ings in thous. m ² | Przeciętna Average | | | | |
|---|-------------------------|---------------|---|---|-------------------------------------|--------------------|---|--------------------------|
| | | | | liczba izb w mieszkanii number of rooms in a dwelling | liczba osób na number of persons | | powierzchnia użytkowa w m ² usable floor space in m ² | |
| | | | | | 1 mieszka- nie per dwelling | 1 izbę per room | 1 mieszka- nia per dwelling | na 1 osobę per person |
| PODREGION SANDOMIERSKO- JĘDRZEJOWSKI | 157377 | 599216 | 12408 | 3,81 | 3,14 | 0,82 | 78,8 | 25,1 |
| <i>SUBREGION</i> | | | | | | | | |
| Powiat buski..... | 23461 | 93617 | 1920 | 3,99 | 3,12 | 0,78 | 81,8 | 26,3 |
| Gminy miejsko-wiejskie: <i>Urban-rural gminas:</i> | | | | | | | | |
| Busko-Zdrój | 10735 | 42932 | 818 | 4,00 | 3,01 | 0,75 | 76,2 | 25,3 |
| w tym miasto | 6156 | 24136 | 428 | 3,92 | 2,74 | 0,70 | 69,5 | 25,4 |
| <i>of which city</i> | | | | | | | | |
| Gminy wiejskie: <i>Rural gminas:</i> | | | | | | | | |
| Gnojno | 1421 | 5296 | 121 | 3,73 | 3,26 | 0,87 | 85,5 | 26,3 |
| Nowy Korczyn | 2099 | 8379 | 176 | 3,99 | 2,98 | 0,75 | 83,9 | 28,2 |
| Pacanów | 2521 | 9301 | 209 | 3,69 | 3,08 | 0,83 | 83,0 | 27,0 |
| Solec-Zdrój | 1561 | 6359 | 135 | 4,07 | 3,18 | 0,78 | 86,7 | 27,3 |
| Stopnica | 2321 | 9221 | 194 | 3,97 | 3,33 | 0,84 | 83,6 | 25,1 |
| Tuczępy | 1059 | 4798 | 105 | 4,53 | 3,64 | 0,80 | 99,1 | 27,2 |
| Wiślica | 1744 | 7331 | 160 | 4,20 | 3,24 | 0,77 | 92,0 | 28,4 |
| Powiat jędrzejowski..... | 28690 | 105712 | 2166 | 3,68 | 3,09 | 0,84 | 75,5 | 24,4 |
| Gminy miejsko-wiejskie: <i>Urban-rural gminas:</i> | | | | | | | | |
| Jędrzejów | 9326 | 34485 | 665 | 3,70 | 3,12 | 0,84 | 71,4 | 22,9 |
| w tym miasto | 5745 | 20662 | 364 | 3,60 | 2,83 | 0,79 | 63,4 | 22,4 |
| <i>of which city</i> | | | | | | | | |
| Małogoszcz..... | 3421 | 12713 | 268 | 3,72 | 3,43 | 0,92 | 78,3 | 22,8 |
| w tym miasto | 1339 | 4697 | 85 | 3,51 | 2,89 | 0,82 | 63,5 | 22,0 |
| <i>of which city</i> | | | | | | | | |
| Sędziszów | 4510 | 16178 | 304 | 3,59 | 2,85 | 0,80 | 67,5 | 23,6 |
| w tym miasto | 2169 | 7867 | 136 | 3,63 | 3,09 | 0,85 | 62,6 | 20,2 |
| <i>of which city</i> | | | | | | | | |
| Gminy wiejskie: <i>Rural gminas:</i> | | | | | | | | |
| Imielno | 1507 | 5466 | 121 | 3,63 | 3,01 | 0,83 | 80,5 | 26,8 |
| Nagłowice | 1762 | 5862 | 126 | 3,33 | 2,97 | 0,89 | 71,5 | 24,0 |
| Oksa | 1521 | 5535 | 124 | 3,64 | 3,20 | 0,88 | 81,6 | 25,5 |
| Słupia (Jędrzejowska)..... | 1489 | 5291 | 118 | 3,55 | 3,01 | 0,85 | 79,4 | 26,3 |
| Sobków | 2450 | 10395 | 231 | 4,24 | 3,44 | 0,81 | 94,1 | 27,4 |
| Wodzisław | 2704 | 9787 | 209 | 3,62 | 2,76 | 0,76 | 77,2 | 28,0 |

a Na podstawie bilansów; mieszkania zamieszkałe obejmują mieszkania stałe i czasowo zamieszkałe.

a Based on balances; inhabited dwellings include dwellings permanently and temporarily inhabited.

TABL. 4 (32) ZASOBY MIESZKANIOWE^a W 2009 R. (cd.)

Stan w dniu 31 XII

DWELLING STOCKS^a IN 2009 (cont.)

As of 31 XII

| WYSZCZEGÓLNIENIE SPECIFICATION | Mieszkania Dwellings | Izby Rooms | Po- wierzchnia użytkowa mieszkań w tys. m ² Usable floor space of dwell- ings in thous. m ² | Przeciętna Average | | | | |
|---|-------------------------|---------------|---|---|-------------------------------------|--------------------|---|--------------------------|
| | | | | liczba izb w mieszkanii number of rooms in a dwelling | liczba osób na number of persons | | powierzchnia użytkowa w m ² usable floor space in m ² | |
| | | | | | 1 mieszka- nie per dwelling | 1 izbę per room | 1 mieszka- nia per dwelling | na 1 osobę per person |
| PODREGION SANDOMIERSKO- JĘDRZEJOWSKI (cd.) SUBREGION (cont.) | | | | | | | | |
| Powiat kazimierski..... | 10762 | 44145 | 965 | 4,10 | 3,26 | 0,79 | 89,7 | 27,5 |
| Gminy miejsko-wiejskie: Urban-rural gminas: | | | | | | | | |
| Kazimierza Wielka | 5119 | 20874 | 439 | 4,08 | 3,23 | 0,79 | 85,8 | 26,6 |
| w tym miasto of which city | 1991 | 7664 | 136 | 3,85 | 2,84 | 0,74 | 68,3 | 24,0 |
| Skalbmierz..... | 1936 | 7856 | 175 | 4,06 | 3,51 | 0,86 | 90,4 | 25,8 |
| w tym miasto of which city | 446 | 1838 | 38 | 4,12 | 2,91 | 0,71 | 84,9 | 29,1 |
| Gminy wiejskie: Rural gminas: | | | | | | | | |
| Bejsce..... | 1255 | 5420 | 128 | 4,32 | 3,38 | 0,78 | 102,0 | 30,2 |
| Czarnocin | 1226 | 4993 | 116 | 4,07 | 3,28 | 0,81 | 94,7 | 28,9 |
| Opatowiec..... | 1226 | 5002 | 107 | 4,08 | 2,85 | 0,70 | 86,9 | 30,4 |
| Powiat opatowski | 18320 | 63058 | 1367 | 3,44 | 3,03 | 0,88 | 74,6 | 24,6 |
| Gminy miejsko-wiejskie: Urban-rural gminas: | | | | | | | | |
| Opatów | 4342 | 15194 | 308 | 3,50 | 2,85 | 0,81 | 71,0 | 24,9 |
| w tym miasto of which city | 2546 | 9135 | 169 | 3,59 | 2,63 | 0,73 | 66,4 | 25,3 |
| Ożarów | 3953 | 13459 | 269 | 3,40 | 2,84 | 0,83 | 68,0 | 24,0 |
| w tym miasto of which city | 1691 | 6102 | 106 | 3,61 | 2,77 | 0,77 | 62,8 | 22,7 |
| Gminy wiejskie: Rural gminas: | | | | | | | | |
| Baćkowice | 1444 | 5232 | 121 | 3,62 | 3,53 | 0,98 | 83,9 | 23,7 |
| Iwaniska..... | 2083 | 7003 | 163 | 3,36 | 3,35 | 1,00 | 78,0 | 23,3 |
| Lipnik | 1661 | 5727 | 134 | 3,45 | 3,39 | 0,98 | 80,4 | 23,7 |
| Sadowie..... | 1357 | 4973 | 116 | 3,66 | 3,10 | 0,85 | 85,6 | 27,6 |
| Tarłów..... | 2020 | 6565 | 143 | 3,25 | 2,79 | 0,86 | 70,7 | 25,3 |
| Wojciechowice..... | 1460 | 4905 | 113 | 3,36 | 2,97 | 0,88 | 77,7 | 26,2 |

a Na podstawie bilansów; mieszkania zamieszkałe obejmują mieszkania stałe i czasowo zamieszkałe.

a Based on balances; inhabited dwellings include dwellings permanently and temporarily inhabited.

TABL. 4 (32) ZASOBY MIESZKANIOWE^a W 2009 R. (cd.)
Stan w dniu 31 XII
DWELLING STOCKS^a IN 2009 (cont.)
As of 31 XII

| WYSZCZEGÓLNIENIE SPECIFICATION | Mieszkania Dwellings | Izby Rooms | Po- wierzchnia użytkowa mieszkań w tys. m ² Usable floor space of dwell- ings in thous. m ² | Przeciętna Average | | | | |
|---|-------------------------|---------------|---|---|-------------------------------------|--------------------|---|--------------------------|
| | | | | liczba izb w mieszkanii number of rooms in a dwelling | liczba osób na number of persons | | powierzchnia użytkowa w m ² usable floor space in m ² | |
| | | | | | 1 mieszka- nie per dwelling | 1 izbę per room | 1 mieszka- nia per dwelling | na 1 osobę per person |
| PODREGION SANDOMIERSKO- JĘDRZEJOWSKI (cd.) SUBREGION (cont.) | | | | | | | | |
| Powiat pińczowski | 13944 | 53368 | 1073 | 3,83 | 2,96 | 0,77 | 76,9 | 26,0 |
| Gminy miejsko-wiejskie: Urban-rural gminas: | | | | | | | | |
| Działoszyce..... | 2150 | 7897 | 163 | 3,67 | 2,53 | 0,69 | 75,8 | 30,0 |
| w tym miasto | 443 | 1454 | 27 | 3,28 | 2,29 | 0,70 | 60,8 | 26,5 |
| of which city | | | | | | | | |
| Pińczów | 7099 | 27287 | 516 | 3,84 | 3,06 | 0,80 | 72,7 | 23,8 |
| w tym miasto | 4084 | 15116 | 255 | 3,70 | 2,80 | 0,76 | 62,4 | 22,3 |
| of which city | | | | | | | | |
| Gminy wiejskie: Rural gminas: | | | | | | | | |
| Kije | 1615 | 5916 | 125 | 3,66 | 2,83 | 0,77 | 77,7 | 27,5 |
| Michałów..... | 1563 | 5844 | 123 | 3,74 | 3,08 | 0,82 | 78,6 | 25,5 |
| Złota..... | 1517 | 6424 | 146 | 4,23 | 3,13 | 0,74 | 96,0 | 30,6 |
| Powiat sandomierski | 24447 | 94596 | 1943 | 3,87 | 3,30 | 0,85 | 79,5 | 24,1 |
| Gminy miejskie: Urban gminas: | | | | | | | | |
| Sandomierz..... | 8639 | 31097 | 554 | 3,60 | 2,85 | 0,79 | 64,1 | 22,5 |
| Gminy miejsko-wiejskie: Urban-rural gminas: | | | | | | | | |
| Koprzywnica | 1875 | 8187 | 178 | 4,37 | 3,75 | 0,86 | 95,0 | 25,3 |
| w tym miasto | 747 | 3237 | 61 | 4,33 | 3,40 | 0,78 | 82,2 | 24,2 |
| of which city | | | | | | | | |
| Zawichost | 1614 | 5504 | 112 | 3,41 | 2,88 | 0,85 | 69,2 | 24,0 |
| w tym miasto | 691 | 2521 | 49 | 3,65 | 2,62 | 0,72 | 70,7 | 27,0 |
| of which city | | | | | | | | |
| Gminy wiejskie: Rural gminas: | | | | | | | | |
| Dwikozy | 2707 | 10482 | 217 | 3,87 | 3,33 | 0,86 | 80,2 | 24,1 |
| Klimontów | 2334 | 9005 | 202 | 3,86 | 3,66 | 0,95 | 86,6 | 23,7 |
| Łoniów | 1852 | 8121 | 184 | 4,38 | 4,04 | 0,92 | 99,6 | 24,7 |
| Obrazów | 1823 | 7498 | 168 | 4,11 | 3,65 | 0,89 | 92,2 | 25,3 |
| Samborzec..... | 2468 | 10646 | 236 | 4,31 | 3,59 | 0,83 | 95,5 | 26,6 |
| Wilczyce | 1135 | 4056 | 92 | 3,57 | 3,40 | 0,95 | 80,7 | 23,7 |

^a Na podstawie bilansów; mieszkania zamieszkałe obejmują mieszkania stałe i czasowo zamieszkałe.

^a Based on balances; inhabited dwellings include dwellings permanently and temporarily inhabited.

TABL. 4 (32) ZASOBY MIESZKANIOWE^a W 2009 R. (dok.)

Stan w dniu 31 XII

DWELLING STOCKS^a IN 2009 (cont.)

As of 31 XII

| WYSZCZEGÓLNIENIE SPECIFICATION | Mieszkania Dwellings | Izby Rooms | Po- wierzchnia użytkowa mieszkań w tys. m ² Usable floor space of dwell- ings in thous. m ² | Przeciętna Average | | | | |
|--|-------------------------|---------------|---|---|-------------------------------------|--------------------|---|--------------------------|
| | | | | liczba izb w mieszkanii number of rooms in a dwelling | liczba osób na number of persons | | powierzchnia użytkowa w m ² usable floor space in m ² | |
| | | | | | 1 mieszka- nie per dwelling | 1 izbę per room | 1 mieszka- nia per dwelling | na 1 osobę per person |
| PODREGION SANDOMIERSKO- JĘDRZEJOWSKI (dok.) SUBREGION (cont.) | | | | | | | | |
| Powiat staszowski | 22352 | 87826 | 1762 | 3,93 | 3,28 | 0,83 | 78,8 | 24,0 |
| Gminy miejsko-wiejskie: Urban-rural gminas: | | | | | | | | |
| Osiek | 2056 | 8329 | 170 | 4,05 | 3,85 | 0,95 | 82,7 | 21,5 |
| w tym miasto | 521 | 2226 | 44 | 4,27 | 3,82 | 0,89 | 84,4 | 22,1 |
| of which city | | | | | | | | |
| Polaniec..... | 3666 | 15452 | 291 | 4,21 | 3,24 | 0,77 | 79,5 | 24,6 |
| w tym miasto | 2730 | 11407 | 200 | 4,18 | 3,03 | 0,72 | 73,4 | 24,3 |
| of which city | | | | | | | | |
| Staszów | 8578 | 32868 | 629 | 3,83 | 3,05 | 0,80 | 73,4 | 24,1 |
| w tym miasto | 5375 | 20228 | 360 | 3,76 | 2,83 | 0,75 | 66,9 | 23,7 |
| of which city | | | | | | | | |
| Gminy wiejskie: Rural gminas: | | | | | | | | |
| Bogoria | 2223 | 8367 | 189 | 3,76 | 3,59 | 0,95 | 84,8 | 23,6 |
| Łubnice | 1299 | 5304 | 126 | 4,08 | 3,37 | 0,83 | 96,8 | 28,7 |
| Oleśnica..... | 1184 | 4954 | 92 | 4,18 | 3,30 | 0,79 | 77,4 | 23,4 |
| Rytwiany | 1795 | 7086 | 145 | 3,95 | 3,49 | 0,88 | 80,8 | 23,1 |
| Szydłów | 1551 | 5466 | 120 | 3,52 | 3,12 | 0,88 | 77,4 | 24,8 |
| Powiat włoszczowski.... | 15401 | 56894 | 1212 | 3,69 | 3,03 | 0,82 | 78,7 | 26,0 |
| Gminy miejsko-wiejskie: Urban-rural gminas: | | | | | | | | |
| Włoszczowa..... | 6771 | 25509 | 519 | 3,77 | 2,99 | 0,79 | 76,6 | 25,6 |
| w tym miasto | 3823 | 14372 | 270 | 3,76 | 2,80 | 0,74 | 70,6 | 25,2 |
| of which city | | | | | | | | |
| Gminy wiejskie: Rural gminas: | | | | | | | | |
| Kluczewsko..... | 1600 | 5883 | 127 | 3,68 | 3,26 | 0,89 | 79,3 | 24,3 |
| Krasocin..... | 3112 | 11999 | 256 | 3,86 | 3,44 | 0,89 | 82,3 | 23,9 |
| Moskorzew..... | 1064 | 3644 | 82 | 3,42 | 2,71 | 0,79 | 77,3 | 28,6 |
| Radków..... | 1063 | 3620 | 82 | 3,41 | 2,43 | 0,71 | 77,1 | 31,8 |
| Secemin..... | 1791 | 6239 | 146 | 3,48 | 2,80 | 0,80 | 81,7 | 29,2 |

^a Na podstawie bilansów; mieszkania zamieszkałe obejmują mieszkania stałe i czasowo zamieszkałe.^a Based on balances; inhabited dwellings include dwellings permanently and temporarily inhabited.

TABL. 5 (33) BUDYNKI ODDANE DO UŻYTKU W 2009 R.
BUILDINGS COMPLETED IN 2009

| WYSZCZEGÓLNIENIE SPECIFICATION | Budynki oddane do użytku Buildings completed | | | | Kubatura w m ³ Cubic volume in m ³ | | | |
|---|---|--|--|--|---|---|--|---|
| | ogółem grand total | w tym mieszkalne of which residential | budownictwo indywidualne private construction | | ogółem grand total | w tym budynków mieszkalnych of which residential buildings | budownictwo indywidualne private construction | |
| | | | razem total | w tym mieszkalne of which residential | | | razem total | w tym budynków mieszkalnych of which residential buildings |
| WOJEWÓDZTWO..... VOIVODSHIP | 1721 | 1248 | 1553 | 1206 | 2609936 | 1070278 | 1225206 | 844051 |
| PODREGION | | | | | | | | |
| KIELECKI..... SUBREGION | 1081 | 808 | 957 | 769 | 1553157 | 769834 | 738885 | 555000 |
| Powiaty: Powiats: | | | | | | | | |
| kielecki | 414 | 360 | 405 | 359 | 312910 | 247986 | 290792 | 246818 |
| konecki | 154 | 105 | 142 | 105 | 190776 | 72641 | 108124 | 72641 |
| ostrowiecki..... | 192 | 102 | 157 | 101 | 131554 | 77684 | 117505 | 73967 |
| skarżyski..... | 62 | 45 | 54 | 42 | 146216 | 62579 | 43260 | 34592 |
| starachowicki..... | 105 | 75 | 94 | 74 | 106552 | 53746 | 69518 | 53036 |
| Miasto na prawach powiatu City with powiat status | | | | | | | | |
| Kielce | 154 | 121 | 105 | 88 | 665149 | 255198 | 109686 | 73946 |
| PODREGION | | | | | | | | |
| SANDOMIERSKO-JĘDRZEJOWSKI..... SUBREGION | 640 | 440 | 596 | 437 | 1056779 | 300444 | 486321 | 289051 |
| Powiaty: Powiats: | | | | | | | | |
| buski..... | 118 | 79 | 111 | 79 | 157380 | 49840 | 80177 | 49840 |
| jędrzejowski..... | 88 | 72 | 86 | 72 | 68160 | 44049 | 53514 | 44049 |
| kazimierski..... | 27 | 19 | 27 | 19 | 26264 | 12679 | 23871 | 12679 |
| opatowski | 56 | 41 | 52 | 39 | 134562 | 35424 | 44807 | 24646 |
| pińczowski..... | 59 | 37 | 57 | 37 | 95784 | 25240 | 37347 | 25240 |
| sandomierski | 56 | 39 | 54 | 39 | 46023 | 25388 | 44113 | 25388 |
| staszowski..... | 77 | 41 | 63 | 40 | 299601 | 30939 | 48692 | 30324 |
| włoszczowski..... | 159 | 112 | 146 | 112 | 229005 | 76885 | 153800 | 76885 |

TABL. 6 (34) MIESZKANIA ODDANE DO UŻYTKU W 2009 R.

DWELLINGS COMPLETED IN 2009

| WYSZCZEGÓLNIENIE SPECIFICATION | Ogółem Total | | | | W tym w budynkach indywidualnych Of which in private buildings | | | |
|---|-------------------------|---------------|--|---|---|---------------|--|---|
| | mieszkania dwellings | izby rooms | powierzchnia użytkowa w m ² usable floor space in m ² | | mieszka- nia dwellings | izby rooms | powierzchnia użytkowa w m ² usable floor space in m ² | |
| | | | mieszkań dwellings | przeciętna 1 mieszka- nia average per dwelling | | | mieszkań dwellings | przeciętna 1 mieszka- nia average per dwelling |
| WOJEWÓDZTWO <i>VOIVODSHIP</i> | 1893 | 9202 | 214479 | 113,3 | 1260 | 7304 | 172094 | 136,6 |
| PODREGION | | | | | | | | |
| KIELECKI <i>SUBREGION</i> | 1397 | 6434 | 151429 | 108,4 | 806 | 4669 | 111192 | 138,0 |
| Powiat kielecki | 359 | 2182 | 46923 | 130,7 | 359 | 2182 | 46923 | 130,7 |
| Gminy miejsko-wiejskie: <i>Urban-rural gminas:</i> | | | | | | | | |
| Bodzentyn | 14 | 78 | 1640 | 117,1 | 14 | 78 | 1640 | 117,1 |
| w tym miasto | 2 | 10 | 270 | 135,0 | 2 | 10 | 270 | 135,0 |
| <i>of which city</i> | | | | | | | | |
| Chęciny | 23 | 146 | 3186 | 138,5 | 23 | 146 | 3186 | 138,5 |
| w tym miasto | 8 | 52 | 1084 | 135,5 | 8 | 52 | 1084 | 135,5 |
| <i>of which city</i> | | | | | | | | |
| Chmielnik | 18 | 113 | 2252 | 125,1 | 18 | 113 | 2252 | 125,1 |
| w tym miasto | 11 | 69 | 1320 | 120,0 | 11 | 69 | 1320 | 120,0 |
| <i>of which city</i> | | | | | | | | |
| Daleszyce | 33 | 205 | 4794 | 145,3 | 33 | 205 | 4794 | 145,3 |
| w tym miasto | 8 | 54 | 1263 | 157,9 | 8 | 54 | 1263 | 157,9 |
| <i>of which city</i> | | | | | | | | |
| Gminy wiejskie: <i>Rural gminas:</i> | | | | | | | | |
| Bieliny | 6 | 35 | 936 | 156,0 | 6 | 35 | 936 | 156,0 |
| Górno | 33 | 200 | 4317 | 130,8 | 33 | 200 | 4317 | 130,8 |
| Łągów | 1 | 5 | 119 | 119,0 | 1 | 5 | 119 | 119,0 |
| Łopuszno | 2 | 11 | 230 | 115,0 | 2 | 11 | 230 | 115,0 |
| Masłów | 31 | 194 | 4013 | 129,5 | 31 | 194 | 4013 | 129,5 |
| Miedziana Góra | 31 | 187 | 4160 | 134,2 | 31 | 187 | 4160 | 134,2 |
| Mniów | 15 | 90 | 1545 | 103,0 | 15 | 90 | 1545 | 103,0 |
| Morawica | 52 | 306 | 6836 | 131,5 | 52 | 306 | 6836 | 131,5 |
| Nowa Słupia | 3 | 15 | 455 | 151,7 | 3 | 15 | 455 | 151,7 |
| Piekoszów | 31 | 197 | 4056 | 130,8 | 31 | 197 | 4056 | 130,8 |
| Pierzchnica | 9 | 56 | 1181 | 131,2 | 9 | 56 | 1181 | 131,2 |
| Raków | 4 | 15 | 338 | 84,5 | 4 | 15 | 338 | 84,5 |
| Sitkówka-Nowiny | 20 | 126 | 2636 | 131,8 | 20 | 126 | 2636 | 131,8 |
| Strawczyn | 16 | 99 | 2042 | 127,6 | 16 | 99 | 2042 | 127,6 |
| Zagnańsk | 17 | 104 | 2187 | 128,6 | 17 | 104 | 2187 | 128,6 |

TABL. 6 (34) MIESZKANIA ODDANE DO UŻYTKU W 2009 R. (cd.)
 DWELLINGS COMPLETED IN 2009 (cont.)

| WYSZCZEGÓLNIENIE SPECIFICATION | Ogółem Total | | | | W tym w budynkach indywidualnych Of which in private buildings | | | |
|---|-------------------------|---------------|--|---|---|---------------|--|---|
| | mieszkania dwellings | izby Rosom | powierzchnia użytkowa w m ² usable floor space in m ² | | mieszka- nia dwellings | izby rooms | powierzchnia użytkowa w m ² usable floor space in m ² | |
| | | | mieszkań dwellings | przeciętna 1 mieszka- nia average per dwelling | | | mieszkań dwellings | przeciętna 1 mieszka- nia average per dwelling |
| PODREGION KIELECKI (cd.) SUBREGION (cont.) | | | | | | | | |
| Powiat konecki..... | 119 | 606 | 14808 | 124,4 | 119 | 606 | 14808 | 124,4 |
| Gminy miejsko-wiejskie: Urban-rural gminas: | | | | | | | | |
| Końskie..... | 79 | 404 | 9520 | 120,5 | 79 | 404 | 9520 | 120,5 |
| w tym miasto | 43 | 204 | 4895 | 113,8 | 43 | 204 | 4895 | 113,8 |
| <i>of which city</i> | | | | | | | | |
| Stąporków..... | 8 | 38 | 1111 | 138,9 | 8 | 38 | 1111 | 138,9 |
| w tym miasto | 5 | 24 | 721 | 144,2 | 5 | 24 | 721 | 144,2 |
| <i>of which city</i> | | | | | | | | |
| Gminy wiejskie: Rural gminas: | | | | | | | | |
| Falków..... | 5 | 28 | 702 | 140,4 | 5 | 28 | 702 | 140,4 |
| Gowarczów..... | 4 | 21 | 474 | 118,5 | 4 | 21 | 474 | 118,5 |
| Radoszyce..... | 12 | 63 | 1803 | 150,3 | 12 | 63 | 1803 | 150,3 |
| Ruda Maleniecka | 5 | 21 | 495 | 99,0 | 5 | 21 | 495 | 99,0 |
| Słupia (Konecka) | 4 | 21 | 499 | 124,8 | 4 | 21 | 499 | 124,8 |
| Smyków..... | 2 | 10 | 204 | 102,0 | 2 | 10 | 204 | 102,0 |
| Powiat ostrowiecki | 119 | 620 | 15862 | 133,3 | 101 | 578 | 15117 | 149,7 |
| Gminy miejskie: Urban gminas: | | | | | | | | |
| Ostrowiec Świętokrzyski..... | 67 | 312 | 8321 | 124,2 | 49 | 270 | 7576 | 154,6 |
| Gminy miejsko-wiejskie: Urban-rural gminas: | | | | | | | | |
| Ćmielów..... | 6 | 37 | 1243 | 207,2 | 6 | 37 | 1243 | 207,2 |
| w tym miasto | 4 | 23 | 806 | 201,5 | 4 | 23 | 806 | 201,5 |
| <i>of which city</i> | | | | | | | | |
| Kunów..... | 17 | 98 | 2321 | 136,5 | 17 | 98 | 2321 | 136,5 |
| w tym miasto | 3 | 20 | 369 | 123,0 | 3 | 20 | 369 | 123,0 |
| <i>of which city</i> | | | | | | | | |
| Gminy wiejskie: Rural gminas: | | | | | | | | |
| Bańtów..... | 3 | 16 | 481 | 160,3 | 3 | 16 | 481 | 160,3 |
| Bodzechów..... | 21 | 123 | 2728 | 129,9 | 21 | 123 | 2728 | 129,9 |
| Waśniów..... | 5 | 34 | 768 | 153,6 | 5 | 34 | 768 | 153,6 |

TABL. 6 (34) MIESZKANIA ODDANE DO UŻYTKU W 2009 R. (cd.)

DWELLINGS COMPLETED IN 2009 (cont.)

| WYSZCZEGÓLNIENIE SPECIFICATION | Ogółem Total | | | | W tym w budynkach indywidualnych Of which in private buildings | | | |
|--|-------------------------|---------------|--|---|---|---------------|--|---|
| | mieszkania dwellings | izby rooms | powierzchnia użytkowa w m ² usable floor space in m ² | | mieszka- nia dwellings | izby rooms | powierzchnia użytkowa w m ² usable floor space in m ² | |
| | | | mieszkań dwellings | przeciętna 1 mieszka- nia average per dwelling | | | mieszkań dwellings | przeciętna 1 mieszka- nia average per dwelling |
| PODREGION KIELECKI (dok.) SUBREGION (cont.) | | | | | | | | |
| Powiat skarżyski | 97 | 408 | 11267 | 116,2 | 45 | 271 | 7210 | 160,2 |
| Gminy miejskie: <i>Urban gminas:</i> | | | | | | | | |
| Skarżysko-Kamienna ... | 73 | 256 | 7216 | 98,8 | 21 | 119 | 3159 | 150,4 |
| Gminy miejsko-wiejskie: <i>Urban-rural gminas:</i> | | | | | | | | |
| Suchedniów | 7 | 48 | 1211 | 173,0 | 7 | 48 | 1211 | 173,0 |
| w tym miasto | 6 | 39 | 1005 | 167,5 | 6 | 39 | 1005 | 167,5 |
| <i>of which city</i> | | | | | | | | |
| Gminy wiejskie: <i>Rural gminas:</i> | | | | | | | | |
| Bliżyn | 3 | 18 | 383 | 127,7 | 3 | 18 | 383 | 127,7 |
| Łączna | 8 | 52 | 1686 | 210,8 | 8 | 52 | 1686 | 210,8 |
| Skarżysko | | | | | | | | |
| Kościelne | 6 | 34 | 771 | 128,5 | 6 | 34 | 771 | 128,5 |
| Powiat starachowicki ... | 77 | 450 | 11776 | 152,9 | 76 | 445 | 11646 | 153,2 |
| Gminy miejskie: <i>Urban gminas:</i> | | | | | | | | |
| Starachowice | 28 | 156 | 4797 | 171,3 | 28 | 156 | 4797 | 171,3 |
| Gminy miejsko-wiejskie: <i>Urban-rural gminas:</i> | | | | | | | | |
| Wąchock | 9 | 52 | 1290 | 143,3 | 8 | 47 | 1160 | 145,0 |
| w tym miasto | 5 | 26 | 639 | 127,8 | 5 | 26 | 639 | 127,8 |
| <i>of which city</i> | | | | | | | | |
| Gminy wiejskie: <i>Rural gminas:</i> | | | | | | | | |
| Brody | 12 | 74 | 1633 | 136,1 | 12 | 74 | 1633 | 136,1 |
| Mirzec | 9 | 56 | 1310 | 145,6 | 9 | 56 | 1310 | 145,6 |
| Pawów | 19 | 112 | 2746 | 144,5 | 19 | 112 | 2746 | 144,5 |
| Miasto na prawach powiatu City with powiat status | | | | | | | | |
| Kielce | 626 | 2168 | 50793 | 81,1 | 106 | 587 | 15488 | 146,1 |

TABL. 6 (34) MIESZKANIA ODDANE DO UŻYTKU W 2009 R. (cd.)
 DWELLINGS COMPLETED IN 2009 (cont.)

| WYSZCZEGÓLNIENIE SPECIFICATION | Ogółem Total | | | | W tym w budynkach indywidualnych Of which in private buildings | | | |
|---|-------------------------|---------------|--|---|---|---------------|--|---|
| | mieszkania dwellings | izby rooms | powierzchnia użytkowa w m ² usable floor space in m ² | | mieszka- nia dwellings | izby rooms | powierzchnia użytkowa w m ² usable floor space in m ² | |
| | | | mieszkań dwellings | przeciętna 1 mieszka- nia average per dwelling | | | mieszkań dwellings | przeciętna 1 mieszka- nia average per dwelling |
| PODREGION SANDOMIERSKO- JĘDRZEJOWSKI | 496 | 2768 | 63050 | 127,1 | 454 | 2635 | 60902 | 134,1 |
| <i>SUBREGION</i> | | | | | | | | |
| Powiat buski..... | 79 | 476 | 11457 | 145,0 | 79 | 476 | 11457 | 145,0 |
| Gminy miejsko-wiejskie: <i>Urban-rural gminas:</i> | | | | | | | | |
| Busko-Zdrój | 53 | 313 | 7643 | 144,2 | 53 | 313 | 7643 | 144,2 |
| w tym miasto | 18 | 114 | 2909 | 161,6 | 18 | 114 | 2909 | 161,6 |
| <i>of which city</i> | | | | | | | | |
| Gminy wiejskie: <i>Rural gminas:</i> | | | | | | | | |
| Gnojno | 5 | 33 | 880 | 176,0 | 5 | 33 | 880 | 176,0 |
| Nowy Korczyn | 4 | 24 | 474 | 118,5 | 4 | 24 | 474 | 118,5 |
| Pacanów | 5 | 33 | 650 | 130,0 | 5 | 33 | 650 | 130,0 |
| Solec-Zdrój | 4 | 25 | 541 | 135,3 | 4 | 25 | 541 | 135,3 |
| Stopnica..... | 3 | 18 | 499 | 166,3 | 3 | 18 | 499 | 166,3 |
| Tuczępy | 3 | 19 | 459 | 153,0 | 3 | 19 | 459 | 153,0 |
| Wiślica | 2 | 11 | 311 | 155,5 | 2 | 11 | 311 | 155,5 |
| Powiat jędrzejowski..... | 72 | 414 | 9178 | 127,5 | 72 | 414 | 9178 | 127,5 |
| Gminy miejsko-wiejskie: <i>Urban-rural gminas:</i> | | | | | | | | |
| Jędrzejów | 23 | 148 | 3301 | 143,5 | 23 | 148 | 3301 | 143,5 |
| w tym miasto | 9 | 64 | 1506 | 167,3 | 9 | 64 | 1506 | 167,3 |
| <i>of which city</i> | | | | | | | | |
| Małogoszcz | 8 | 49 | 1092 | 136,5 | 8 | 49 | 1092 | 136,5 |
| w tym miasto | 5 | 35 | 803 | 160,6 | 5 | 35 | 803 | 160,6 |
| <i>of which city</i> | | | | | | | | |
| Sędziszów | 4 | 20 | 459 | 114,8 | 4 | 20 | 459 | 114,8 |
| w tym miasto | 3 | 15 | 367 | 122,3 | 3 | 15 | 367 | 122,3 |
| <i>of which city</i> | | | | | | | | |
| Gminy wiejskie: <i>Rural gminas:</i> | | | | | | | | |
| Imielno | 4 | 20 | 460 | 115,0 | 4 | 20 | 460 | 115,0 |
| Nagłowice | 6 | 33 | 781 | 130,2 | 6 | 33 | 781 | 130,2 |
| Oksa | 10 | 46 | 1111 | 111,1 | 10 | 46 | 1111 | 111,1 |
| Słupia (Jędrzejowska)..... | 2 | 8 | 168 | 84,0 | 2 | 8 | 168 | 84,0 |
| Sobków | 12 | 77 | 1549 | 129,1 | 12 | 77 | 1549 | 129,1 |
| Wodzisław | 3 | 13 | 257 | 85,7 | 3 | 13 | 257 | 85,7 |

TABL. 6 (34) MIESZKANIA ODDANE DO UŻYTKU W 2009 R. (cd.)
DWELLINGS COMPLETED IN 2009 (cont.)

| WYSZCZEGÓLNIENIE SPECIFICATION | Ogółem Total | | | | W tym w budynkach indywidualnych Of which in private buildings | | | |
|---|-------------------------|---------------|--|---|---|---------------|--|---|
| | mieszkania dwellings | izby rooms | powierzchnia użytkowa w m ² usable floor space in m ² | | mieszka- nia dwellings | izby rooms | powierzchnia użytkowa w m ² usable floor space in m ² | |
| | | | mieszkań dwellings | przeciętna 1 mieszka- nia average per dwelling | | | mieszkań dwellings | przeciętna 1 mieszka- nia average per dwelling |
| PODREGION SANDOMIERSKO- JĘDRZEJOWSKI (cd.) SUBREGION (cont.) | | | | | | | | |
| Powiat kazimierski..... | 20 | 118 | 3222 | 161,1 | 20 | 118 | 3222 | 161,1 |
| Gminy miejsko-wiejskie: <i>Urban-rural gminas:</i> | | | | | | | | |
| Kazimierza Wielka | 8 | 49 | 1431 | 178,9 | 8 | 49 | 1431 | 178,9 |
| w tym miasto <i>of which city</i> | 1 | 6 | 162 | 162,0 | 1 | 6 | 162 | 162,0 |
| Skalbmierz..... | 7 | 42 | 1008 | 144,0 | 7 | 42 | 1008 | 144,0 |
| w tym miasto <i>of which city</i> | 3 | 19 | 447 | 149,0 | 3 | 19 | 447 | 149,0 |
| Gminy wiejskie: <i>Rural gminas:</i> | | | | | | | | |
| Bejsce..... | - | - | - | - | - | - | - | - |
| Czarnocin..... | 2 | 11 | 312 | 156,0 | 2 | 11 | 312 | 156,0 |
| Opatowiec..... | 3 | 16 | 471 | 157,0 | 3 | 16 | 471 | 157,0 |
| Powiat opatowski | 80 | 340 | 7048 | 88,1 | 40 | 216 | 5088 | 127,2 |
| Gminy miejsko-wiejskie: <i>Urban-rural gminas:</i> | | | | | | | | |
| Opatów..... | 51 | 181 | 3471 | 68,1 | 11 | 57 | 1511 | 137,4 |
| w tym miasto <i>of which city</i> | 44 | 145 | 2565 | 58,3 | 4 | 21 | 605 | 151,3 |
| Ożarów..... | 6 | 34 | 787 | 131,2 | 6 | 34 | 787 | 131,2 |
| w tym miasto <i>of which city</i> | 2 | 12 | 319 | 159,5 | 2 | 12 | 319 | 159,5 |
| Gminy wiejskie: <i>Rural gminas:</i> | | | | | | | | |
| Baćkowice..... | 3 | 17 | 384 | 128,0 | 3 | 17 | 384 | 128,0 |
| Iwaniska..... | 9 | 53 | 1164 | 129,3 | 9 | 53 | 1164 | 129,3 |
| Lipnik..... | 4 | 21 | 472 | 118,0 | 4 | 21 | 472 | 118,0 |
| Sadowie..... | 3 | 16 | 334 | 111,3 | 3 | 16 | 334 | 111,3 |
| Tarłów..... | 3 | 12 | 336 | 112,0 | 3 | 12 | 336 | 112,0 |
| Wojciechowice..... | 1 | 6 | 100 | 100,0 | 1 | 6 | 100 | 100,0 |

TABL. 6 (34) MIESZKANIA ODDANE DO UŻYTKU W 2009 R. (dok.)
 DWELLINGS COMPLETED IN 2009 (cont.)

| WYSZCZEGÓLNIENIE SPECIFICATION | Ogółem Total | | | | W tym w budynkach indywidualnych Of which in private buildings | | | |
|--|-------------------------|---------------|--|---|---|---------------|--|---|
| | mieszkania dwellings | izby rooms | powierzchnia użytkowa w m ² usable floor space in m ² | | mieszka- nia dwellings | izby rooms | powierzchnia użytkowa w m ² usable floor space in m ² | |
| | | | mieszkań dwellings | przeciętna 1 mieszka- nia average per dwelling | | | mieszkań dwellings | przeciętna 1 mieszka- nia average per dwelling |
| PODREGION SANDOMIERSKO- JĘDRZEJOWSKI (dok.) SUBREGION (cont.) | | | | | | | | |
| Powiat staszowski | 44 | 255 | 5616 | 127,6 | 43 | 250 | 5537 | 128,8 |
| Gminy miejsko-wiejskie: Urban-rural gminas: | | | | | | | | |
| Osiek | 2 | 10 | 165 | 82,5 | 1 | 5 | 86 | 86,0 |
| w tym miasto | - | - | - | - | - | - | - | - |
| of which city | | | | | | | | |
| Połaniec..... | 5 | 27 | 560 | 112,0 | 5 | 27 | 560 | 112,0 |
| w tym miasto | 1 | 6 | 180 | 180,0 | 1 | 6 | 180 | 180,0 |
| of which city | | | | | | | | |
| Staszów | 23 | 136 | 3249 | 141,3 | 23 | 136 | 3249 | 141,3 |
| w tym miasto | 16 | 95 | 2411 | 150,7 | 16 | 95 | 2411 | 150,7 |
| of which city | | | | | | | | |
| Gminy wiejskie: Rural gminas: | | | | | | | | |
| Bogoria | 3 | 16 | 321 | 107,0 | 3 | 16 | 321 | 107,0 |
| Łubnice..... | 1 | 5 | 101 | 101,0 | 1 | 5 | 101 | 101,0 |
| Oleśnica..... | 1 | 8 | 134 | 134,0 | 1 | 8 | 134 | 134,0 |
| Rytwiany | 7 | 40 | 831 | 118,7 | 7 | 40 | 831 | 118,7 |
| Szydłów | 2 | 13 | 255 | 127,5 | 2 | 13 | 255 | 127,5 |
| Powiat włoszczowski.... | 123 | 684 | 16199 | 131,7 | 122 | 680 | 16090 | 131,9 |
| Gminy miejsko-wiejskie: Urban-rural gminas: | | | | | | | | |
| Włoszczowa..... | 70 | 394 | 9611 | 137,3 | 70 | 394 | 9611 | 137,3 |
| w tym miasto | 40 | 234 | 5618 | 140,5 | 40 | 234 | 5618 | 140,5 |
| of which city | | | | | | | | |
| Gminy wiejskie: Rural gminas: | | | | | | | | |
| Kluczewsko..... | 9 | 47 | 1031 | 114,6 | 9 | 47 | 1031 | 114,6 |
| Krasocin..... | 21 | 122 | 2748 | 130,9 | 20 | 118 | 2639 | 132,0 |
| Moskorzew..... | 4 | 19 | 534 | 133,5 | 4 | 19 | 534 | 133,5 |
| Radków..... | 9 | 39 | 832 | 92,4 | 9 | 39 | 832 | 92,4 |
| Secemin..... | 10 | 63 | 1443 | 144,3 | 10 | 63 | 1443 | 144,3 |

DZIAŁ VII EDUKACJA I WYCHOWANIE
CHAPTER VII EDUCATION

Źródło: dane pochodzą z Ministerstwa Edukacji Narodowej.
 Source: data received from the Ministry of National Education.

TABL. 1 (35) SZKOŁY PODSTAWOWE DLA DZIECI I MŁODZIEŻY W ROKU SZKOLNYM 2009/10
PRIMARY SCHOOLS FOR CHILDREN AND YOUTH IN THE 2009/10 SCHOOL YEAR

| WYSZCZEGÓLNIENIE SPECIFICATION | Szkoły Schools | Pomieszczenia szkolne Classrooms | Oddziały ^a Sections ^a | Uczniowie Pupils | Absolwenci ^b Graduates ^b |
|---|-------------------|--|--|---------------------|---|
| WOJEWÓDZTWO <i>VOIVODSHIP</i> | 608 | 6636 | 4351 | 73762 | 14015 |
| PODREGION | | | | | |
| KIELECKI <i>SUBREGION</i> | 317 | 3757 | 2468 | 43712 | 8238 |
| Powiat kielecki..... | 133 | 1317 | 860 | 13709 | 2553 |
| Gminy miejsko-wiejskie: <i>Urban-rural gminas:</i> | | | | | |
| Bodzentyn | 7 | 73 | 53 | 760 | 144 |
| Chęciny | 10 | 90 | 64 | 891 | 158 |
| Chmielnik | 8 | 73 | 48 | 728 | 128 |
| Daleszyce..... | 11 | 99 | 75 | 1024 | 196 |
| Gminy wiejskie: <i>Rural gminas:</i> | | | | | |
| Bieliny..... | 8 | 71 | 49 | 783 | 139 |
| Górno | 8 | 71 | 55 | 930 | 197 |
| Łagów..... | 6 | 62 | 34 | 469 | 112 |
| Łopuszno..... | 6 | 71 | 29 | 574 | 141 |
| Masłów | 6 | 58 | 33 | 554 | 97 |
| Miedziana Góra..... | 3 | 36 | 35 | 682 | 38 |
| Mniów..... | 7 | 46 | 46 | 727 | 140 |
| Morawica..... | 10 | 80 | 57 | 1048 | 170 |
| Nowa Słupia | 8 | 84 | 47 | 633 | 117 |
| Piekoszów | 9 | 101 | 69 | 1140 | 216 |
| Pierzchnica..... | 2 | 23 | 17 | 306 | 65 |
| Raków | 5 | 92 | 26 | 373 | 87 |
| Sitkówka-Nowiny | 3 | 47 | 32 | 569 | 105 |
| Strawczyn..... | 7 | 57 | 46 | 764 | 145 |
| Zagnańsk | 9 | 83 | 47 | 754 | 158 |

^a Liczby oddziałów mogą się nie sumować ze względu na zaokrąglenia wartości ułamkowych. ^b Z roku szkolnego 2008/09.
^a Data on sections may not sum up due to rounding. ^b For 2008/09 school year.

TABL. 1 (35) **SZKOŁY PODSTAWOWE DLA DZIECI I MŁODZIEŻY W ROKU SZKOLNYM 2009/10 (cd.)**
PRIMARY SCHOOLS FOR CHILDREN AND YOUTH IN THE 2009/10 SCHOOL YEAR (cont.)

| WYSZCZEGÓLNIENIE <i>SPECIFICATION</i> | Szkoły <i>Schools</i> | Pomieszczenia szkolne <i>Classrooms</i> | Oddziały ^a <i>Sections ^a</i> | Uczniowie <i>Pupils</i> | Absolwenci ^b <i>Graduates ^b</i> |
|---|--------------------------|---|---|----------------------------|--|
| PODREGION KIELECKI (cd.) <i>SUBREGION (cont.)</i> | | | | | |
| Powiat konecki | 37 | 429 | 283 | 4878 | 919 |
| Gminy miejsko-wiejskie: <i>Urban-rural gminas:</i> | | | | | |
| Końskie | 12 | 154 | 112 | 2132 | 419 |
| Stąporków | 7 | 76 | 52 | 882 | 173 |
| Gminy wiejskie: <i>Rural gminas:</i> | | | | | |
| Falków | 2 | 23 | 14 | 265 | 50 |
| Gowarczów | 2 | 35 | 19 | 297 | 48 |
| Radoszyce | 6 | 66 | 42 | 647 | 109 |
| Ruda Maleniecka | 2 | 19 | 12 | 195 | 30 |
| Słupia (Konecka) | 4 | 40 | 20 | 224 | 42 |
| Smyków | 2 | 16 | 12 | 236 | 48 |
| Powiat ostrowiecki | 40 | 507 | 331 | 6195 | 1189 |
| Gminy miejskie: <i>Urban gminas:</i> | | | | | |
| Ostrowiec Świętokrzyski | 15 | 260 | 169 | 3754 | 738 |
| Gminy miejsko-wiejskie: <i>Urban-rural gminas:</i> | | | | | |
| Ćmielów | 5 | 43 | 25 | 446 | 85 |
| Kunów | 6 | 63 | 37 | 483 | 110 |
| Gminy wiejskie: <i>Rural gminas:</i> | | | | | |
| Bałtów | 4 | 32 | 23 | 243 | 38 |
| Bodzechów | 6 | 71 | 47 | 809 | 128 |
| Waśniów | 4 | 38 | 30 | 460 | 90 |

^a Liczby oddziałów mogą się nie sumować ze względu na zaokrąglenia wartości ułamkowych. ^b Z roku szkolnego 2008/09.
^a Data on sections may not sum up due to rounding. ^b For 2008/09 school year.

TABL. 1 (35) **SZKOŁY PODSTAWOWE DLA DZIECI I MŁODZIEŻY W ROKU SZKOLNYM 2009/10 (cd.)**
PRIMARY SCHOOLS FOR CHILDREN AND YOUTH IN THE 2009/10 SCHOOL YEAR (cont.)

| WYSZCZEGÓLNIENIE SPECIFICATION | Szkoły Schools | Pomieszczenia szkolne Classrooms | Oddziały ^a Sections ^a | Uczniowie Pupils | Absolwenci ^b Graduates ^b |
|--|-------------------|--|--|---------------------|---|
| PODREGION KIELECKI (dok.) <i>SUBREGION (cont.)</i> | | | | | |
| Powiat skarżyski | 31 | 400 | 237 | 3937 | 798 |
| Gminy miejskie: <i>Urban gminas:</i> | | | | | |
| Skarżysko-Kamienna | 14 | 220 | 120 | 2214 | 469 |
| Gminy miejsko-wiejskie: <i>Urban-rural gminas:</i> | | | | | |
| Suchedniów | 3 | 45 | 29 | 551 | 108 |
| Gminy wiejskie: <i>Rural gminas:</i> | | | | | |
| Bliżyn | 4 | 43 | 29 | 430 | 84 |
| Łączna | 5 | 33 | 25 | 366 | 74 |
| Skarżysko Kościelne | 5 | 59 | 34 | 376 | 63 |
| Powiat starachowicki | 44 | 489 | 313 | 5205 | 1002 |
| Gminy miejskie: <i>Urban gminas:</i> | | | | | |
| Starachowice | 10 | 188 | 123 | 2553 | 506 |
| Gminy miejsko-wiejskie: <i>Urban-rural gminas:</i> | | | | | |
| Wąchock | 3 | 39 | 20 | 355 | 100 |
| Gminy wiejskie: <i>Rural gminas:</i> | | | | | |
| Brody | 10 | 85 | 53 | 686 | 124 |
| Mirzec | 8 | 71 | 48 | 525 | 99 |
| Pawłów | 13 | 106 | 69 | 1086 | 173 |
| Miasto na prawach powiatu <i>City with powiat status</i> | | | | | |
| Kielce | 32 | 615 | 444 | 9788 | 1777 |

^a Liczby oddziałów mogą się nie sumować ze względu na zaokrąglenia wartości ułamkowych. ^b Z roku szkolnego 2008/09.
^a Data on sections may not sum up due to rounding. ^b For 2008/09 school year.

TABL. 1 (35) SZKOŁY PODSTAWOWE DLA DZIECI I MŁODZIEŻY W ROKU SZKOLNYM 2009/10 (cd.)
 PRIMARY SCHOOLS FOR CHILDREN AND YOUTH IN THE 2009/10 SCHOOL YEAR (cont.)

| WYSZCZEGÓLNIENIE SPECIFICATION | Szkoły Schools | Pomieszczenia szkolne Classrooms | Oddziały ^a Sections ^a | Uczniowie Pupils | Absolwenci ^b Graduates ^b |
|--|-------------------|--|--|---------------------|---|
| PODREGION SANDOMIERSKO- JĘDRZEJOWSKI..... | 291 | 2879 | 1883 | 30050 | 5777 |
| <i>SUBREGION</i> | | | | | |
| Powiat buski..... | 44 | 435 | 262 | 4352 | 865 |
| Gminy miejsko-wiejskie: <i>Urban-rural gminas:</i> | | | | | |
| Busko-Zdrój..... | 15 | 144 | 97 | 1882 | 374 |
| Gminy wiejskie: <i>Rural gminas:</i> | | | | | |
| Gnojno | 5 | 40 | 23 | 346 | 73 |
| Nowy Korczyn | 4 | 46 | 27 | 349 | 69 |
| Pacanów | 5 | 51 | 34 | 443 | 78 |
| Solec-Zdrój..... | 4 | 43 | 17 | 306 | 56 |
| Stopnica | 4 | 39 | 19 | 419 | 81 |
| Tuczępy | 3 | 29 | 18 | 262 | 71 |
| Wiślica..... | 4 | 43 | 28 | 345 | 63 |
| Powiat jędrzejowski..... | 56 | 602 | 353 | 5408 | 1011 |
| Gminy miejsko-wiejskie: <i>Urban-rural gminas:</i> | | | | | |
| Jędrzejów | 16 | 178 | 109 | 1689 | 315 |
| Małogoszcz | 6 | 62 | 45 | 808 | 134 |
| Sędziszów | 7 | 78 | 42 | 769 | 131 |
| Gminy wiejskie: <i>Rural gminas:</i> | | | | | |
| Imielno | 3 | 36 | 17 | 262 | 48 |
| Nagłowice | 3 | 23 | 18 | 285 | 73 |
| Oksa..... | 2 | 25 | 12 | 276 | 46 |
| Słupia (Jędrzejowska) | 4 | 53 | 24 | 292 | 72 |
| Sobków | 9 | 87 | 52 | 589 | 104 |
| Wodzisław | 6 | 60 | 35 | 438 | 88 |

^a Liczby oddziałów mogą się nie sumować ze względu na zaokrąglenia wartości ułamkowych. ^b Z roku szkolnego 2008/09.

^a Data on sections may not sum up due to rounding. ^b For 2008/09 school year.

TABL. 1 (35) **SZKOŁY PODSTAWOWE DLA DZIECI I MŁODZIEŻY W ROKU SZKOLNYM 2009/10 (cd.)**
PRIMARY SCHOOLS FOR CHILDREN AND YOUTH IN THE 2009/10 SCHOOL YEAR (cont.)

| WYSZCZEGÓLNIENIE SPECIFICATION | Szkoły Schools | Pomieszczenia szkolne Classrooms | Oddziały ^a Sections ^a | Uczniowie Pupils | Absolwenci ^b Graduates ^b |
|---|-------------------|--|--|---------------------|---|
| PODREGION SANDOMIERSKO- JĘDRZEJOWSKI (cd.) SUBREGION (cont.) | | | | | |
| Powiat kazimierski | 17 | 173 | 123 | 1950 | 353 |
| Gminy miejsko-wiejskie: <i>Urban-rural gminas:</i> | | | | | |
| Kazimierza Wielka | 9 | 93 | 65 | 952 | 153 |
| Skalbmierz | 2 | 24 | 22 | 419 | 85 |
| Gminy wiejskie: <i>Rural gminas:</i> | | | | | |
| Bejsce | 2 | 18 | 12 | 200 | 45 |
| Czarnocin | 2 | 21 | 12 | 207 | 46 |
| Opatowiec | 2 | 17 | 12 | 172 | 24 |
| Powiat opatowski | 38 | 330 | 235 | 3341 | 651 |
| Gminy miejsko-wiejskie: <i>Urban-rural gminas:</i> | | | | | |
| Opatów | 5 | 51 | 44 | 729 | 153 |
| Ożarów | 6 | 51 | 43 | 714 | 114 |
| Gminy wiejskie: <i>Rural gminas:</i> | | | | | |
| Baćkowice | 4 | 31 | 24 | 324 | 55 |
| Iwaniska | 6 | 51 | 42 | 508 | 109 |
| Lipnik | 4 | 51 | 16 | 319 | 62 |
| Sadowie | 3 | 21 | 15 | 202 | 46 |
| Tarłów | 6 | 38 | 27 | 298 | 69 |
| Wojciechowice | 4 | 36 | 24 | 247 | 43 |

^a Liczby oddziałów mogą się nie sumować ze względu na zaokrąglenia wartości ułamkowych. ^b Z roku szkolnego 2008/09.
^a Data on sections may not sum up due to rounding. ^b For 2008/09 school year.

TABL. 1 (35) SZKOŁY PODSTAWOWE DLA DZIECI I MŁODZIEŻY W ROKU SZKOLNYM 2009/10 (cd.)
 PRIMARY SCHOOLS FOR CHILDREN AND YOUTH IN THE 2009/10 SCHOOL YEAR (cont.)

| WYSZCZEGÓLNIENIE SPECIFICATION | Szkoły Schools | Pomieszczenia szkolne Classrooms | Oddziały ^a Sections ^a | Uczniowie Pupils | Absolwenci ^b Graduates ^b |
|---|-------------------|--|--|---------------------|---|
| PODREGION SANDOMIERSKO- JĘDRZEJOWSKI (cd.) SUBREGION (cont.) | | | | | |
| Powiat pińczowski | 23 | 217 | 146 | 2481 | 489 |
| Gminy miejsko-wiejskie: <i>Urban-rural gminas:</i> | | | | | |
| Działoszyce | 3 | 24 | 16 | 299 | 59 |
| Pińczów | 11 | 102 | 79 | 1316 | 258 |
| Gminy wiejskie: <i>Rural gminas:</i> | | | | | |
| Kije | 3 | 23 | 15 | 299 | 71 |
| Michałów | 3 | 34 | 18 | 298 | 55 |
| Złota | 3 | 34 | 18 | 269 | 46 |
| Powiat sandomierski..... | 46 | 501 | 314 | 4766 | 936 |
| Gminy miejskie: <i>Urban gminas:</i> | | | | | |
| Sandomierz | 6 | 85 | 67 | 1444 | 270 |
| Gminy miejsko-wiejskie: <i>Urban-rural gminas:</i> | | | | | |
| Koprzywnica | 5 | 49 | 33 | 471 | 87 |
| Zawichost | 3 | 28 | 15 | 242 | 61 |
| Gminy wiejskie: <i>Rural gminas:</i> | | | | | |
| Dwikozy | 8 | 85 | 50 | 538 | 110 |
| Klimontów | 5 | 49 | 41 | 520 | 106 |
| Łoniów | 5 | 57 | 30 | 471 | 97 |
| Obrazów | 4 | 52 | 25 | 390 | 70 |
| Samorzec | 6 | 58 | 29 | 455 | 82 |
| Wilczyce | 4 | 38 | 24 | 235 | 53 |

^a Liczby oddziałów mogą się nie sumować ze względu na zaokrąglenia wartości ułamkowych. ^b Z roku szkolnego 2008/09.

^a Data on sections may not sum up due to rounding. ^b For 2008/09 school year.

TABL. 1 (35) **SZKOŁY PODSTAWOWE DLA DZIECI I MŁODZIEŻY W ROKU SZKOLNYM 2009/10 (dok.)**
 PRIMARY SCHOOLS FOR CHILDREN AND YOUTH IN THE 2009/10 SCHOOL YEAR (cont.)

| WYSZCZEGÓLNIENIE SPECIFICATION | Szkoły Schools | Pomieszczenia szkolne Classrooms | Oddziały ^a Sections ^a | Uczniowie Pupils | Absolwenci ^b Graduates ^b |
|--|-------------------|--|--|---------------------|---|
| PODREGION SANDOMIERSKO- JĘDRZEJOWSKI (dok.) SUBREGION (cont.) | | | | | |
| Powiat staszowski..... | 35 | 355 | 269 | 4799 | 945 |
| Gminy miejsko-wiejskie: Urban-rural gminas: | | | | | |
| Osiek..... | 7 | 64 | 39 | 575 | 103 |
| Połaniec..... | 3 | 43 | 38 | 777 | 163 |
| Staszów..... | 10 | 109 | 89 | 1724 | 345 |
| Gminy wiejskie: Rural gminas: | | | | | |
| Bogoria..... | 4 | 35 | 30 | 558 | 98 |
| Łubnice..... | 4 | 28 | 21 | 270 | 48 |
| Oleśnica..... | 2 | 23 | 15 | 260 | 49 |
| Rytwiany..... | 3 | 37 | 24 | 409 | 88 |
| Szydłów..... | 2 | 16 | 13 | 226 | 51 |
| Powiat włoszczowski..... | 32 | 266 | 181 | 2953 | 527 |
| Gminy miejsko-wiejskie: Urban-rural gminas: | | | | | |
| Włoszczowa..... | 8 | 84 | 65 | 1226 | 234 |
| Gminy wiejskie: Rural gminas: | | | | | |
| Kluczewsko..... | 3 | 38 | 22 | 391 | 51 |
| Krasocin..... | 13 | 72 | 54 | 756 | 130 |
| Moskorzew..... | 2 | 20 | 12 | 171 | 24 |
| Radków..... | 1 | 9 | 6 | 117 | 12 |
| Secemin..... | 5 | 43 | 22 | 292 | 76 |

^a Liczby oddziałów mogą się nie sumować ze względu na zaokrąglenia wartości ułamkowych. ^b Z roku szkolnego 2008/09.

^a Data on sections may not sum up due to rounding. ^b For 2008/09 school year.

TABL. 2 (36) **GIMNAZJA DLA DZIECI I MŁODZIEŻY W ROKU SZKOLNYM 2009/10**
 LOWER SECONDARY SCHOOLS FOR CHILDREN AND YOUTH IN THE 2009/10 SCHOOL YEAR

| WYSZCZEGÓLNIENIE SPECIFICATION | Szkoły Schools | Pomieszczenia szkolne Classrooms | Oddziały ^a Sections ^a | Uczniowie Pupils | Absolwenci ^b Graduates ^b |
|---|-------------------|--|--|---------------------|---|
| WOJEWÓDZTWO <i>VOIVODSHIP</i> | 243 | 2712 | 2009 | 45585 | 16549 |
| PODREGION KIELECKI..... <i>SUBREGION</i> | 135 | 1579 | 1181 | 26992 | 9804 |
| Powiat kielecki..... | 44 | 454 | 360 | 8042 | 3079 |
| Gminy miejsko-wiejskie: <i>Urban-rural gminas:</i> | | | | | |
| Bodzentyn | 2 | 27 | 19 | 453 | 184 |
| Chęciny | 3 | 29 | 24 | 497 | 195 |
| Chmielnik | 1 | 35 | 20 | 455 | 149 |
| Daleszyce..... | 2 | 26 | 21 | 543 | 211 |
| Gminy wiejskie: <i>Rural gminas:</i> | | | | | |
| Bieliny..... | 1 | 19 | 18 | 405 | 168 |
| Górno | 4 | 31 | 24 | 510 | 173 |
| Łagów..... | 1 | 20 | 13 | 321 | 120 |
| Łopuszno..... | 3 | 26 | 19 | 466 | 182 |
| Masłów | 2 | 10 | 14 | 299 | 107 |
| Miedziana Góra..... | 2 | 23 | 17 | 364 | 139 |
| Mniów..... | 2 | 14 | 18 | 397 | 126 |
| Morawica..... | 4 | 32 | 25 | 584 | 203 |
| Nowa Słupia | 3 | 21 | 20 | 406 | 136 |
| Piekoszów | 3 | 40 | 27 | 584 | 199 |
| Pierzchnica..... | 1 | 11 | 9 | 241 | 93 |
| Raków | 2 | 17 | 14 | 264 | 99 |
| Sitkówka-Nowiny | 1 | 24 | 15 | 332 | 263 |
| Strawczyn..... | 3 | 27 | 20 | 434 | 151 |
| Zagnańsk | 4 | 22 | 23 | 487 | 181 |

^a Liczby oddziałów mogą się nie sumować ze względu na zaokrąglenia wartości ułamkowych. ^b Z roku szkolnego 2008/09.

^a Data on sections may not sum up due to rounding. ^b For 2008/09 school year.

TABL. 2 (36) **GIMNAZJA DLA DZIECI I MŁODZIEŻY W ROKU SZKOLNYM 2009/10 (cd.)**
LOWER SECONDARY SCHOOLS FOR CHILDREN AND YOUTH IN THE 2009/10 SCHOOL YEAR (cont.)

| WYSZCZEGÓLNIENIE SPECIFICATION | Szkoły Schools | Pomieszczenia szkolne Classrooms | Oddziały ^a Sections ^a | Uczniowie Pupils | Absolwenci ^b Graduates ^b |
|---|-------------------|--|--|---------------------|---|
| PODREGION KIELECKI (cd.) <i>SUBREGION (cont.)</i> | | | | | |
| Powiat konecki | 15 | 187 | 137 | 2988 | 1033 |
| Gminy miejsko-wiejskie: <i>Urban-rural gminas:</i> | | | | | |
| Końskie | 6 | 82 | 63 | 1345 | 427 |
| Stąporków | 3 | 32 | 26 | 554 | 211 |
| Gminy wiejskie: <i>Rural gminas:</i> | | | | | |
| Falków | 1 | 10 | 8 | 172 | 58 |
| Gowarczów | 1 | 11 | 7 | 175 | 58 |
| Radoszyce | 1 | 24 | 14 | 381 | 143 |
| Ruda Maleniecka | 1 | 11 | 6 | 100 | 34 |
| Słupia (Konecka) | 1 | 10 | 7 | 137 | 52 |
| Smyków | 1 | 7 | 6 | 124 | 50 |
| Powiat ostrowiecki | 17 | 221 | 166 | 3906 | 1352 |
| Gminy miejskie: <i>Urban gminas:</i> | | | | | |
| Ostrowiec Świętokrzyski | 9 | 132 | 99 | 2381 | 817 |
| Gminy miejsko-wiejskie: <i>Urban-rural gminas:</i> | | | | | |
| Ćmielów | 2 | 20 | 12 | 269 | 84 |
| Kunów | 1 | 17 | 13 | 302 | 124 |
| Gminy wiejskie: <i>Rural gminas:</i> | | | | | |
| Bałtów | 1 | 8 | 8 | 158 | 53 |
| Bodzechów | 2 | 25 | 19 | 497 | 162 |
| Waśniów | 2 | 19 | 15 | 299 | 112 |

^a Liczby oddziałów mogą się nie sumować ze względu na zaokrąglenia wartości ułamkowych. ^b Z roku szkolnego 2008/09.
^a Data on sections may not sum up due to rounding. ^b For 2008/09 school year.

TABL. 2 (36) **GIMNAZJA DLA DZIECI I MŁODZIEŻY W ROKU SZKOLNYM 2009/10** (cd.)
LOWER SECONDARY SCHOOLS FOR CHILDREN AND YOUTH IN THE 2009/10 SCHOOL YEAR (cont.)

| WYSZCZEGÓLNIENIE SPECIFICATION | Szkoły Schools | Pomieszczenia szkolne Classrooms | Oddziały ^a Sections ^a | Uczniowie Pupils | Absolwenci ^b Graduates ^b |
|--|-------------------|--|--|---------------------|---|
| PODREGION KIELECKI (dok.) <i>SUBREGION (cont.)</i> | | | | | |
| Powiat skarżyski | 14 | 150 | 116 | 2632 | 903 |
| Gminy miejskie: <i>Urban gminas:</i> | | | | | |
| Skarżysko-Kamienna | 10 | 93 | 73 | 1617 | 519 |
| Gminy miejsko-wiejskie: <i>Urban-rural gminas:</i> | | | | | |
| Suchedniów | 1 | 26 | 14 | 365 | 146 |
| Gminy wiejskie: <i>Rural gminas:</i> | | | | | |
| Bliżyn | 1 | 13 | 12 | 259 | 94 |
| Łączna | 1 | 7 | 8 | 171 | 58 |
| Skarżysko Kościelne | 1 | 11 | 9 | 220 | 86 |
| Powiat starachowicki | 15 | 215 | 149 | 3344 | 1185 |
| Gminy miejskie: <i>Urban gminas:</i> | | | | | |
| Starachowice | 7 | 131 | 77 | 1811 | 593 |
| Gminy miejsko-wiejskie: <i>Urban-rural gminas:</i> | | | | | |
| Wąchock | 1 | 10 | 12 | 254 | 83 |
| Gminy wiejskie: <i>Rural gminas:</i> | | | | | |
| Brody | 2 | 26 | 19 | 354 | 145 |
| Mirzec | 1 | 22 | 14 | 314 | 118 |
| Pawłów | 4 | 26 | 27 | 611 | 246 |
| Miasto na prawach powiatu <i>City with powiat status</i> | | | | | |
| Kielce | 30 | 352 | 253 | 6080 | 2252 |

^a Liczby oddziałów mogą się nie sumować ze względu na zaokrąglenia wartości ułamkowych. ^b Z roku szkolnego 2008/09.

^a Data on sections may not sum up due to rounding. ^b For 2008/09 school year.

TABL. 2 (36) **GIMNAZJA DLA DZIECI I MŁODZIEŻY W ROKU SZKOLNYM 2009/10 (cd.)**
 LOWER SECONDARY SCHOOLS FOR CHILDREN AND YOUTH IN THE 2009/10 SCHOOL YEAR (cont.)

| WYSZCZEGÓLNIENIE SPECIFICATION | Szkoły Schools | Pomieszczenia szkolne Classrooms | Oddziały ^a Sections ^a | Uczniowie Pupils | Absolwenci ^b Graduates ^b |
|--|-------------------|--|--|---------------------|---|
| PODREGION SANDOMIERSKO- JĘDRZEJOWSKI..... | 108 | 1133 | 828 | 18593 | 6745 |
| <i>SUBREGION</i> | | | | | |
| Powiat buski..... | 15 | 155 | 116 | 2615 | 953 |
| Gminy miejsko-wiejskie: <i>Urban-rural gminas:</i> | | | | | |
| Busko-Zdrój..... | 7 | 63 | 49 | 1090 | 403 |
| Gminy wiejskie: <i>Rural gminas:</i> | | | | | |
| Gnojno..... | 1 | 9 | 8 | 183 | 55 |
| Nowy Korczyn..... | 1 | 24 | 7 | 204 | 91 |
| Pacanów..... | 2 | 17 | 14 | 273 | 110 |
| Solec-Zdrój..... | 1 | 10 | 9 | 200 | 73 |
| Stopnica..... | 1 | 14 | 12 | 272 | 111 |
| Tuczepy..... | 1 | 12 | 7 | 177 | 44 |
| Wiślica..... | 1 | 6 | 10 | 216 | 66 |
| Powiat jędrzejowski..... | 19 | 166 | 137 | 3301 | 1179 |
| Gminy miejsko-wiejskie: <i>Urban-rural gminas:</i> | | | | | |
| Jędrzejów..... | 6 | 53 | 45 | 1106 | 393 |
| Małogoszcz..... | 2 | 21 | 18 | 434 | 149 |
| Sędziszów..... | 3 | 24 | 17 | 416 | 168 |
| Gminy wiejskie: <i>Rural gminas:</i> | | | | | |
| Imielno..... | 2 | - | 6 | 153 | 54 |
| Nagłowice..... | 1 | 12 | 8 | 182 | 66 |
| Oksa..... | 1 | 11 | 7 | 189 | 70 |
| Słupia (Jędrzejowska)..... | 1 | 10 | 9 | 196 | 72 |
| Sobków..... | 2 | 29 | 15 | 362 | 118 |
| Wodzisław..... | 1 | 6 | 12 | 263 | 89 |

^a Liczby oddziałów mogą się nie sumować ze względu na zaokrąglenia wartości ułamkowych. ^b Z roku szkolnego 2008/09.

^a Data on sections may not sum up due to rounding. ^b For 2008/09 school year.

TABL. 2 (36) **GIMNAZJA DLA DZIECI I MŁODZIEŻY W ROKU SZKOLNYM 2009/10 (cd.)**
LOWER SECONDARY SCHOOLS FOR CHILDREN AND YOUTH IN THE 2009/10 SCHOOL YEAR (cont.)

| WYSZCZEGÓLNIENIE SPECIFICATION | Szkoły Schools | Pomieszczenia szkolne Classrooms | Oddziały ^a Sections ^a | Uczniowie Pupils | Absolwenci ^b Graduates ^b |
|---|-------------------|--|--|---------------------|---|
| PODREGION | | | | | |
| SANDOMIERSKO- JĘDRZEJOWSKI (cd.) | | | | | |
| <i>SUBREGION (cont.)</i> | | | | | |
| Powiat kazimierski | 8 | 95 | 57 | 1208 | 472 |
| Gminy miejsko-wiejskie: <i>Urban-rural gminas:</i> | | | | | |
| Kazimierza Wielka | 3 | 49 | 27 | 547 | 224 |
| Skalbmierz | 2 | 13 | 12 | 236 | 96 |
| Gminy wiejskie: <i>Rural gminas:</i> | | | | | |
| Bejsce | 1 | 9 | 6 | 148 | 56 |
| Czarnocin | 1 | 16 | 8 | 183 | 58 |
| Opatowiec | 1 | 8 | 4 | 94 | 38 |
| Powiat opatowski | 15 | 114 | 100 | 2127 | 739 |
| Gminy miejsko-wiejskie: <i>Urban-rural gminas:</i> | | | | | |
| Opatów | 3 | 25 | 25 | 498 | 147 |
| Ożarów | 2 | 20 | 18 | 403 | 141 |
| Gminy wiejskie: <i>Rural gminas:</i> | | | | | |
| Baćkowice | 1 | 14 | 9 | 199 | 70 |
| Iwaniska | 2 | 20 | 14 | 296 | 108 |
| Lipnik | 2 | 1 | 9 | 218 | 91 |
| Sadowie | 2 | 9 | 7 | 150 | 52 |
| Tarłów | 2 | 13 | 12 | 248 | 80 |
| Wojciechowice | 1 | 12 | 6 | 115 | 50 |

^a Liczby oddziałów mogą się nie sumować ze względu na zaokrąglenia wartości ułamkowych. ^b Z roku szkolnego 2008/09.
^a Data on sections may not sum up due to rounding. ^b For 2008/09 school year.

TABL. 2 (36) GIMNAZJA DLA DZIECI I MŁODZIEŻY W ROKU SZKOLNYM 2009/10 (cd.)
 LOWER SECONDARY SCHOOLS FOR CHILDREN AND YOUTH IN THE 2009/10 SCHOOL YEAR (cont.)

| WYSZCZEGÓLNIENIE SPECIFICATION | Szkoły Schools | Pomieszczenia szkolne Classrooms | Oddziały ^a Sections ^a | Uczniowie Pupils | Absolwenci ^b Graduates ^b |
|---|-------------------|--|--|---------------------|---|
| PODREGION SANDOMIERSKO- JĘDRZEJOWSKI (cd.) SUBREGION (cont.) | | | | | |
| Powiat pińczowski | 10 | 112 | 72 | 1608 | 579 |
| Gminy miejsko-wiejskie: Urban-rural gminas: | | | | | |
| Działoszyce | 1 | 8 | 7 | 160 | 73 |
| Pińczów | 5 | 72 | 43 | 951 | 313 |
| Gminy wiejskie: Rural gminas: | | | | | |
| Kije | 1 | 8 | 8 | 184 | 58 |
| Michałów | 2 | 15 | 8 | 170 | 72 |
| Złota | 1 | 9 | 6 | 143 | 63 |
| Powiat sandomierski..... | 17 | 230 | 141 | 3043 | 1091 |
| Gminy miejskie: Urban gminas: | | | | | |
| Sandomierz | 5 | 92 | 43 | 967 | 344 |
| Gminy miejsko-wiejskie: Urban-rural gminas: | | | | | |
| Koprzywnica | 1 | 12 | 12 | 253 | 85 |
| Zawichost | 2 | 7 | 13 | 231 | 77 |
| Gminy wiejskie: Rural gminas: | | | | | |
| Dwikozy | 1 | 22 | 14 | 343 | 120 |
| Klimontów | 1 | 15 | 14 | 363 | 131 |
| Łoniów | 2 | 22 | 16 | 308 | 114 |
| Obrazów | 1 | 21 | 10 | 230 | 65 |
| Samborzec | 2 | 22 | 11 | 222 | 93 |
| Wilczyce | 2 | 17 | 8 | 126 | 62 |

^a Liczby oddziałów mogą się nie sumować ze względu na zaokrąglenia wartości ułamkowych. ^b Z roku szkolnego 2008/09.

^a Data on sections may not sum up due to rounding. ^b For 2008/09 school year.

TABL. 2 (36) **GIMNAZJA DLA DZIECI I MŁODZIEŻY W ROKU SZKOLNYM 2009/10 (dok.)**
 LOWER SECONDARY SCHOOLS FOR CHILDREN AND YOUTH IN THE 2009/10 SCHOOL YEAR (cont.)

| WYSZCZEGÓLNIENIE SPECIFICATION | Szkoły Schools | Pomieszczenia szkolne Classrooms | Oddziały ^a Sections ^a | Uczniowie Pupils | Absolwenci ^b Graduates ^b |
|---|-------------------|--|--|---------------------|---|
| PODREGION | | | | | |
| SANDOMIERSKO- JĘDRZEJOWSKI (dok.) | | | | | |
| <i>SUBREGION (cont.)</i> | | | | | |
| Powiat staszowski..... | 12 | 153 | 121 | 2906 | 1070 |
| Gminy miejsko-wiejskie: <i>Urban-rural gminas:</i> | | | | | |
| Osiek..... | 1 | 19 | 13 | 320 | 110 |
| Połaniec..... | 2 | 34 | 21 | 504 | 177 |
| Staszów..... | 3 | 42 | 40 | 1008 | 415 |
| Gminy wiejskie: <i>Rural gminas:</i> | | | | | |
| Bogoria..... | 1 | 15 | 13 | 312 | 127 |
| Łubnice..... | 1 | 15 | 9 | 175 | 49 |
| Oleśnica..... | 1 | 14 | 7 | 178 | 54 |
| Rytwiany..... | 2 | 2 | 12 | 248 | 84 |
| Szydłów..... | 1 | 12 | 6 | 161 | 54 |
| Powiat włoszczowski..... | 12 | 108 | 84 | 1785 | 662 |
| Gminy miejsko-wiejskie: <i>Urban-rural gminas:</i> | | | | | |
| Włoszczowa..... | 4 | 42 | 35 | 788 | 269 |
| Gminy wiejskie: <i>Rural gminas:</i> | | | | | |
| Kluczewsko..... | 2 | 14 | 11 | 201 | 91 |
| Krasocin..... | 3 | 27 | 20 | 433 | 163 |
| Moskorzew..... | 1 | 8 | 4 | 81 | 42 |
| Radków..... | 1 | 6 | 5 | 101 | 34 |
| Secemin..... | 1 | 11 | 9 | 181 | 63 |

^a Liczby oddziałów mogą się nie sumować ze względu na zaokrąglenia wartości ułamkowych. ^b Z roku szkolnego 2008/09.
^a Data on sections may not sum up due to rounding. ^b For 2008/09 school year.

TABL. 3 (37) SZKOŁY ZASADNICZE ZAWODOWE ^a DLA MŁODZIEŻY W ROKU SZKOLNYM 2009/10
 BASIC VOCATIONAL SCHOOLS ^a FOR YOUTH IN THE 2009/10 SCHOOL YEAR

| WYSZCZEGÓLNIENIE SPECIFICATION | Szkoły Schools | Oddziały Sections | Uczniowie Students | | Absolwenci ^b Graduates ^b |
|--|-------------------|----------------------|-----------------------|--|---|
| | | | ogółem total | w tym klasa I of which 1 st grade | |
| WOJEWÓDZTWO..... <i>VOIVODSHIP</i> | 79 | 450 | 7936 | 3021 | 2375 |
| PODREGION KIELECKI..... <i>SUBREGION</i> | 40 | 219 | 4540 | 1727 | 1402 |
| Powiaty: <i>Powiats:</i> | | | | | |
| kielecki | 5 | 11 | 206 | 89 | 32 |
| konecki | 4 | 20 | 484 | 146 | 136 |
| ostrowiecki..... | 7 | 35 | 852 | 356 | 224 |
| skarżyski..... | 8 | 36 | 530 | 210 | 171 |
| starachowicki..... | 4 | 27 | 629 | 227 | 228 |
| Miasto na prawach powiatu <i>City with powiat status</i> | | | | | |
| Kielce | 12 | 90 | 1839 | 699 | 611 |
| PODREGION SANDOMIERSKO- JĘDRZEJOWSKI..... <i>SUBREGION</i> | 39 | 231 | 3396 | 1294 | 973 |
| Powiaty: <i>Powiats:</i> | | | | | |
| buski..... | 7 | 33 | 649 | 240 | 224 |
| jędrzejowski..... | 7 | 65 | 505 | 197 | 112 |
| kazimierski..... | 3 | 13 | 157 | 66 | 60 |
| opatowski | 5 | 41 | 498 | 166 | 136 |
| pińczowski..... | 4 | 24 | 214 | 96 | 54 |
| sandomierski | 7 | 23 | 451 | 195 | 108 |
| staszowski..... | 5 | 23 | 675 | 232 | 219 |
| włoszczowski..... | 1 | 9 | 247 | 102 | 60 |

^a Łącznie ze szkołami specjalnymi przysposabiającymi do pracy. ^b Z roku szkolnego 2008/09.

^a Including special job-training schools. ^b For 2008/09 school year.

TABL. 4 (38) LICEA OGÓLNOKSZTAŁCĄCE ^a DLA MŁODZIEŻY W ROKU SZKOLNYM 2009/10
 GENERAL SECONDARY SCHOOLS ^a FOR YOUTH IN THE 2009/10 SCHOOL YEAR

| WYSZCZEGÓLNIENIE SPECIFICATION | Szkoły Schools | Pomieszczenia Classrooms | Oddziały Sections | Uczniowie Students | Absolwenci ^b Graduates ^b |
|---|-------------------|-----------------------------|----------------------|-----------------------|---|
| WOJEWÓDZTWO <i>VOIVODSHIP</i> | 80 | 1361 | 799 | 23469 | 8145 |
| PODREGION KIELECKI <i>SUBREGION</i> | 41 | 869 | 489 | 14843 | 5243 |
| Powiaty: <i>Powiats:</i> | | | | | |
| kielecki | 5 | 77 | 28 | 751 | 356 |
| konecki | 4 | 81 | 41 | 1208 | 420 |
| ostrowiecki | 7 | 136 | 76 | 2261 | 790 |
| skarżyski | 7 | 116 | 54 | 1571 | 578 |
| starachowicki | 4 | 89 | 56 | 1671 | 562 |
| Miasto na prawach powiatu <i>City with powiat status</i> | | | | | |
| Kielce | 14 | 370 | 234 | 7381 | 2537 |
| PODREGION SANDOMIERSKO- JĘDRZEJOWSKI <i>SUBREGION</i> | 39 | 492 | 310 | 8626 | 2902 |
| Powiaty: <i>Powiats:</i> | | | | | |
| buski | 9 | 66 | 47 | 1289 | 426 |
| jędrzejowski | 5 | 90 | 51 | 1321 | 465 |
| kazimierski | 3 | 42 | 19 | 583 | 193 |
| opatowski | 3 | 33 | 30 | 878 | 275 |
| pińczowski | 2 | 25 | 20 | 511 | 177 |
| sandomierski | 8 | 99 | 63 | 1704 | 548 |
| staszowski | 6 | 88 | 51 | 1489 | 498 |
| włoszczowski | 3 | 49 | 29 | 851 | 320 |

^a Łącznie z uzupełniającymi liceami ogólnokształcącymi. ^b Z roku szkolnego 2008/09.

^a Including supplementary general schools. ^b For 2008/09 school year.

TABL. 5 (39) LICEA PROFILOWANE DLA MŁODZIEŻY W ROKU SZKOLNYM 2009/10
 SPECIALIZED SECONDARY SCHOOLS FOR YOUTH IN THE 2009/10 SCHOOL YEAR

| WYSZCZEGÓLNIENIE SPECIFICATION | Szkoły Schools | Oddziały Sections | Uczniowie Students | | Absolwenci ^a Graduates ^a |
|--|-------------------|----------------------|-----------------------|--|---|
| | | | ogółem total | w tym klasa I of which 1 st grade | |
| WOJEWÓDZTWO..... <i>VOIVODSHIP</i> | 10 | 30 | 811 | 242 | 796 |
| PODREGION KIELECKI..... <i>SUBREGION</i> | 7 | 23 | 642 | 195 | 388 |
| Powiaty: <i>Powiats:</i> | | | | | |
| kielecki | - | - | - | - | 19 |
| konecki | 1 | 1 | 23 | - | 40 |
| ostrowiecki..... | 1 | 1 | 37 | - | 30 |
| skarżyski..... | 2 | 4 | 105 | 33 | 34 |
| starachowicki..... | 1 | 6 | 183 | 61 | 77 |
| Miasto na prawach powiatu <i>City with powiat status</i> | | | | | |
| Kielce | 2 | 11 | 294 | 101 | 188 |
| PODREGION SANDOMIERSKO- JĘDRZEJOWSKI..... <i>SUBREGION</i> | 3 | 7 | 169 | 47 | 408 |
| Powiaty: <i>Powiats:</i> | | | | | |
| buski..... | 1 | 1 | 13 | - | 5 |
| jędrzejowski..... | 1 | 1 | 26 | - | 59 |
| kazimierski..... | - | - | - | - | 39 |
| opatowski | - | - | - | - | 33 |
| pińczowski..... | 1 | 5 | 130 | 47 | 68 |
| sandomierski | - | - | - | - | 87 |
| staszowski..... | - | - | - | - | 90 |
| włoszczowski..... | - | - | - | - | 27 |

a Z roku szkolnego 2008/09.

a For 2008/09 school year.

TABL. 6 (40) **TECHNIKA^a DLA MŁODZIEŻY W ROKU SZKOLNYM 2009/10**
TECHNICAL SCHOOLS^a FOR YOUTH IN THE 2009/10 SCHOOL YEAR

| WYSZCZEGÓLNIENIE SPECIFICATION | Szkoły Schools | Oddziały Sections | Uczniowie Students | | Absolwenci ^b Graduates ^b |
|--|-------------------|----------------------|-----------------------|--|---|
| | | | ogółem total | w tym klasa I of which 1 st grade | |
| WOJEWÓDZTWO..... <i>VOIVODSHIP</i> | 92 | 988 | 23781 | 6295 | 4781 |
| PODREGION KIELECKI..... <i>SUBREGION</i> | 48 | 608 | 15070 | 4010 | 3157 |
| Powiaty: <i>Powiats:</i> | | | | | |
| kielecki | 7 | 46 | 1078 | 292 | 236 |
| konecki | 6 | 65 | 1602 | 423 | 369 |
| ostrowiecki..... | 8 | 82 | 2063 | 615 | 435 |
| skarżyski..... | 6 | 75 | 1794 | 439 | 470 |
| starachowicki..... | 3 | 60 | 1470 | 413 | 331 |
| Miasto na prawach powiatu <i>City with powiat status</i> | | | | | |
| Kielce | 18 | 280 | 7063 | 1828 | 1316 |
| PODREGION SANDOMIERSKO- JĘDRZEJOWSKI..... <i>SUBREGION</i> | 44 | 380 | 8711 | 2285 | 1624 |
| Powiaty: <i>Powiats:</i> | | | | | |
| buski..... | 5 | 48 | 1195 | 311 | 320 |
| jędrzejowski..... | 5 | 71 | 1585 | 423 | 259 |
| kazimierski..... | 5 | 50 | 989 | 272 | 164 |
| opatowski | 6 | 22 | 504 | 150 | 109 |
| pińczowski..... | 4 | 28 | 479 | 110 | 121 |
| sandomierski | 12 | 68 | 1526 | 387 | 309 |
| staszowski..... | 4 | 51 | 1385 | 365 | 242 |
| włoszczowski..... | 3 | 42 | 1048 | 267 | 100 |

a Łącznie ze szkołami artystycznymi ogólnokształcącymi dającymi uprawnienia zawodowe i technikami uzupełniającymi. b Z roku szkolnego 2008/09.

a Including art. schools leading to professional certification and supplementary technical schools. For 2008/09 school year.

TABL. 7 (41) SZKOŁY POLICEALNE W ROKU SZKOLNYM 2009/10 (bez szkół specjalnych)
 POST-SECONDARY SCHOOLS IN THE 2009/10 SCHOOL YEAR (excluding special schools)

| WYSZCZEGÓLNIENIE SPECIFICATION | Szkoły Schools | Oddziały Sections | Uczniowie Students | | Absolwenci ^a Graduates ^a |
|--|-------------------|----------------------|--------------------|--|---|
| | | | ogółem total | w tym klasa I of which 1 st grade | |
| WOJEWÓDZTWO..... <i>VOIVODSHIP</i> | 105 | 433 | 9033 | 5783 | 2619 |
| PODREGION KIELECKI..... <i>SUBREGION</i> | 74 | 315 | 7280 | 4989 | 1980 |
| Powiaty: <i>Powiats:</i> | | | | | |
| kielecki..... | 3 | 14 | 274 | 160 | 137 |
| konecki..... | 5 | 16 | 326 | 205 | 95 |
| ostrowiecki..... | 8 | 43 | 952 | 538 | 199 |
| skarżyski..... | 6 | 27 | 419 | 251 | 156 |
| starachowicki..... | 6 | 25 | 517 | 327 | 115 |
| Miasto na prawach powiatu <i>City with powiat status</i> | | | | | |
| Kielce..... | 46 | 190 | 4792 | 3508 | 1278 |
| PODREGION SANDOMIERSKO- JĘDRZEJOWSKI..... <i>SUBREGION</i> | 31 | 118 | 1753 | 794 | 639 |
| Powiaty: <i>Powiats:</i> | | | | | |
| buski..... | 4 | 14 | 223 | 128 | 86 |
| jędrzejowski..... | 4 | 26 | 193 | 83 | 55 |
| kazimierski..... | 5 | 13 | 223 | 92 | 101 |
| opatowski..... | 2 | 12 | 213 | 117 | 28 |
| pińczowski..... | 4 | 10 | 180 | 75 | 87 |
| sandomierski..... | 10 | 32 | 570 | 275 | 210 |
| staszowski..... | 1 | 7 | 100 | 24 | 28 |
| włoszczowski..... | 1 | 4 | 51 | - | 44 |

a Z roku szkolnego 2008/09.

a For 2008/09 school year.

TABL. 8 (42) SZKOŁY DLA DOROSŁYCH W ROKU SZKOLNYM 2009/10
SCHOOLS FOR ADULTS IN THE 2009/10 SCHOOL YEAR

| WYSZCZEGÓLNIENIE SPECIFICATION | Szkoły Schools | Oddziały Sections | Uczniowie Students | | Absolwenci ^a Graduates ^a |
|--|-------------------|----------------------|-----------------------|---|---|
| | | | ogółem total | w tym klasa I of which 1 st grade | |
| | | OGÓŁEM | TOTAL | | |
| WOJEWÓDZTWO..... | 127 | 376 | 8200 | 3550 | 2209 |
| <i>VOIVODSHIP</i> | | | | | |
| PODREGION KIELECKI..... | 85 | 257 | 5905 | 2600 | 1471 |
| <i>SUBREGION</i> | | | | | |
| Powiaty: | | | | | |
| <i>Powiats:</i> | | | | | |
| kielecki | 3 | 5 | 74 | 44 | 32 |
| konecki | 13 | 19 | 352 | 156 | 118 |
| ostrowiecki..... | 9 | 34 | 836 | 349 | 228 |
| skarżyski..... | 13 | 28 | 688 | 286 | 194 |
| starachowicki..... | 10 | 29 | 690 | 312 | 109 |
| Miasto na prawach powiatu | | | | | |
| <i>City with powiat status</i> | | | | | |
| Kielce | 37 | 142 | 3265 | 1453 | 790 |
| PODREGION SANDOMIERSKO- JĘDRZEJOWSKI..... | 42 | 119 | 2295 | 950 | 738 |
| <i>SUBREGION</i> | | | | | |
| Powiaty: | | | | | |
| <i>Powiats:</i> | | | | | |
| buski..... | 7 | 26 | 435 | 192 | 135 |
| jędrzejowski..... | 6 | 17 | 268 | 110 | 59 |
| kazimierski..... | 4 | 11 | 167 | 74 | 32 |
| opatowski | 7 | 17 | 397 | 129 | 117 |
| pińczowski..... | 3 | 7 | 140 | 55 | 74 |
| sandomierski | 7 | 20 | 387 | 154 | 159 |
| staszowski..... | 5 | 13 | 353 | 161 | 96 |
| włoszczowski..... | 3 | 8 | 148 | 75 | 66 |

^a Z roku szkolnego 2008/09.
^a For 2008/09 school year.

TABL. 8 (42) SZKOŁY DLA DOROSŁYCH W ROKU SZKOLNYM 2009/10 (cd.)
SCHOOLS FOR ADULTS IN THE 2009/10 SCHOOL YEAR (cont.)

| WYSZCZEGÓLNIENIE SPECIFICATION | Szkoły Schools | Oddziały Sections | Uczniowie Students | | Absolwenci ^a Graduates ^a |
|--|-------------------|----------------------|-----------------------|---|---|
| | | | ogółem total | w tym klasa I of which 1 st grade | |
| W tym: Of which: | | | | | |
| LICEA OGÓLNOKSZTAŁCĄCE ^b GENERAL SECONDARY SCHOOLS ^b | | | | | |
| WOJEWÓDZTWO <i>VOIVODSHIP</i> | 78 | 212 | 5167 | 2432 | 1319 |
| PODREGION KIELECKI <i>SUBREGION</i> | 52 | 156 | 3905 | 1888 | 878 |
| Powiaty: <i>Powiats:</i> | | | | | |
| kielecki | 3 | 5 | 74 | 44 | 32 |
| konecki | 8 | 12 | 247 | 156 | 40 |
| ostrowiecki..... | 6 | 26 | 709 | 296 | 199 |
| skarżyski..... | 7 | 14 | 359 | 166 | 90 |
| starachowicki..... | 7 | 22 | 615 | 300 | 92 |
| Miasto na prawach powiatu <i>City with powiat status</i> | | | | | |
| Kielce | 21 | 77 | 1901 | 926 | 425 |
| PODREGION SANDOMIERSKO- JĘDRZEJOWSKI <i>SUBREGION</i> | 26 | 56 | 1262 | 544 | 441 |
| Powiaty: <i>Powiats:</i> | | | | | |
| buski..... | 4 | 7 | 161 | 87 | 78 |
| jędrzejowski..... | 5 | 8 | 170 | 82 | 48 |
| kazimierski..... | 2 | 5 | 90 | 52 | 20 |
| opatowski | 4 | 12 | 347 | 120 | 96 |
| pińczowski..... | 3 | 7 | 140 | 55 | 58 |
| sandomierski | 3 | 6 | 101 | 39 | 57 |
| staszowski | 3 | 6 | 150 | 56 | 56 |
| włoszczowski..... | 2 | 5 | 103 | 53 | 28 |

^a Z roku szkolnego 2008/09. ^b Ponadpodstawowe i ponadgimnazjalne, łącznie z uzupełniającymi liceami ogólnokształcącymi
a For 2008/09 school year. b Upper secondary (post-primary) and upper secondary schools, including supplementary general schools.

TABL. 8 (42) SZKOŁY DLA DOROSŁYCH W ROKU SZKOLNYM 2009/10 (dok.)
SCHOOLS FOR ADULTS IN THE 2009/10 SCHOOL YEAR (cont.)

| WYSZCZEGÓLNIENIE SPECIFICATION | Szkoły Schools | Oddziały Sections | Uczniowie Students | | Absolwenci ^a Graduates ^a |
|--|-------------------|----------------------|-----------------------|---|---|
| | | | ogółem total | w tym klasa I of which 1 st grade | |
| SZKOŁY ŚREDNIE ZAWODOWE ^b VOCATIONAL SECONDARY SCHOOLS ^b | | | | | |
| WOJEWÓDZTWO | 48 | 162 | 2985 | 1118 | 874 |
| <i>VOIVODSHIP</i> | | | | | |
| PODREGION KIELECKI | 32 | 99 | 1952 | 712 | 577 |
| <i>SUBREGION</i> | | | | | |
| Powiaty: | | | | | |
| <i>Powiats:</i> | | | | | |
| kielecki | - | - | - | - | - |
| konecki | 5 | 7 | 105 | - | 78 |
| ostrowiecki..... | 3 | 8 | 127 | 53 | 29 |
| skarżyski..... | 6 | 14 | 329 | 120 | 104 |
| starachowicki..... | 3 | 7 | 75 | 12 | 17 |
| Miasto na prawach powiatu | | | | | |
| <i>City with powiat status</i> | | | | | |
| Kielce | 15 | 63 | 1316 | 527 | 349 |
| PODREGION SANDOMIERSKO- JĘDRZEJOWSKI | 16 | 63 | 1033 | 406 | 297 |
| <i>SUBREGION</i> | | | | | |
| Powiaty: | | | | | |
| <i>Powiats:</i> | | | | | |
| buski..... | 3 | 19 | 274 | 105 | 57 |
| jędrzejowski..... | 1 | 9 | 98 | 28 | 11 |
| kazimierski..... | 2 | 6 | 77 | 22 | 12 |
| opatowski | 3 | 5 | 50 | 9 | 21 |
| pińczowski..... | - | - | - | - | 16 |
| sandomierski | 4 | 14 | 286 | 115 | 102 |
| staszowski..... | 2 | 7 | 203 | 105 | 40 |
| włoszczowski..... | 1 | 3 | 45 | 22 | 38 |

^a Z roku szkolnego 2008/09. ^b Łącznie z ponadgimnazjalnymi technikami, technikami uzupełniającymi, liceami profilowanymi oraz ponadpodstawowymi szkołami średnimi zawodowymi.

^a For 2008/09 school year. ^b Including upper secondary and supplementary technical schools, specialized schools also upper secondary (post-primary) basic vocational schools.

TABL. 9 (43) WYCHOWANIE PRZEDSZKOLNE W ROKU SZKOLNYM 2009/10
PRE-SCHOOL EDUCATION IN THE 2009/10 SCHOOL YEAR

| WYSZCZEGÓLNIENIE SPECIFICATION | Placówki Establishments | | Miejsca w przed- szkolach Places in nursery schools | Oddziały ^a Sections ^a | | Dzieci Children | |
|---|----------------------------|--|--|--|---|--------------------|--|
| | ogółem total | w tym przedszkola of which nursery schools | | ogółem total | w tym w przedszko- lach of which nursery schools | ogółem total | w tym w przed- szkolach of which in nursery schools |
| WOJEWÓDZTWO..... <i>VOIVODSHIP</i> | 714 | 230 | 18134 | 1357 | 785 | 27340 | 18325 |
| PODREGION KIELECKI..... <i>SUBREGION</i> | 395 | 115 | 10672 | 802 | 459 | 16672 | 11056 |
| Powiat kielecki..... | 164 | 19 | 1515 | 246 | 68 | 4392 | 1591 |
| Gminy miejsko-wiejskie: <i>Urban-rural gminas:</i> | | | | | | | |
| Bodzentyn..... | 7 | 2 | 140 | 13 | 8 | 224 | 176 |
| w tym miasto..... <i>of which city</i> | 1 | 1 | 100 | 5 | 5 | 112 | 112 |
| Chęciny..... | 12 | 1 | 125 | 16 | 5 | 270 | 128 |
| w tym miasto..... <i>of which city</i> | 1 | 1 | 125 | 5 | 5 | 128 | 128 |
| Chmielnik..... | 9 | 3 | 185 | 17 | 10 | 282 | 208 |
| w tym miasto..... <i>of which city</i> | 2 | 1 | 120 | 7 | 5 | 170 | 118 |
| Daleszyce..... | 12 | 1 | 100 | 18 | 3 | 318 | 75 |
| w tym miasto..... <i>of which city</i> | 3 | 1 | 100 | 7 | 3 | 164 | 75 |
| Gminy wiejskie: <i>Rural gminas:</i> | | | | | | | |
| Bieliny..... | 8 | - | - | 9 | - | 133 | - |
| Górno..... | 14 | - | - | 15 | - | 267 | - |
| Łagów..... | 7 | - | - | 13 | - | 151 | - |
| Łopuszno..... | 8 | - | - | 9 | - | 151 | - |
| Masłów..... | 7 | - | - | 12 | - | 233 | - |
| Miedziana Góra..... | 4 | 1 | 100 | 10 | 4 | 209 | 100 |
| Mniów..... | 8 | - | - | 9 | - | 167 | - |
| Morawica..... | 18 | 1 | 175 | 26 | 7 | 447 | 174 |
| Nowa Słupia..... | 9 | 1 | 90 | 12 | 2 | 187 | 50 |
| Piekoszów..... | 11 | 1 | 166 | 24 | 8 | 435 | 166 |
| Pierzchnica..... | 3 | 1 | 25 | 5 | 1 | 118 | 25 |
| Raków..... | 7 | 2 | 60 | 8 | 3 | 125 | 61 |
| Sitkówka-Nowiny..... | 4 | 1 | 175 | 12 | 7 | 295 | 212 |
| Strawczyn..... | 8 | 1 | 25 | 8 | 1 | 148 | 26 |
| Zagnańsk..... | 8 | 3 | 149 | 12 | 9 | 232 | 190 |

a Liczby oddziałów mogą się nie sumować ze względu na zaokrąglenia wartości ułamkowych.

a Data on sections may not sum up due to rounding.

TABL. 9 (43) **WYCHOWANIE PRZEDSZKOLNE W ROKU SZKOLNYM 2009/10 (cd.)**
PRE-SCHOOL EDUCATION IN THE 2009/10 SCHOOL YEAR (cont.)

| WYSZCZEGÓLNIENIE SPECIFICATION | Placówki Establishments | | Miejsca w przed- szkolach Places in nursery schools | Oddziały ^a Sections ^a | | Dzieci Children | |
|---|----------------------------|--|--|--|---|--------------------|--|
| | ogółem total | w tym przedszkola of which nursery schools | | ogółem total | w tym w przedszko- lach of which nursery schools | ogółem total | w tym w przed- szkolach of which in nursery schools |
| PODREGION KIELECKI (cd.) <i>SUBREGION (cont.)</i> | | | | | | | |
| Powiat konecki..... | 40 | 12 | 890 | 74 | 43 | 1449 | 952 |
| Gminy miejsko-wiejskie: <i>Urban-rural gminas:</i> | | | | | | | |
| Końskie..... | 17 | 9 | 609 | 40 | 31 | 820 | 667 |
| w tym miasto | 6 | 6 | 539 | 25 | 25 | 561 | 561 |
| <i>of which city</i> | | | | | | | |
| Stąporków..... | 7 | 1 | 150 | 12 | 6 | 246 | 150 |
| w tym miasto | 2 | 1 | 150 | 7 | 6 | 175 | 150 |
| <i>of which city</i> | | | | | | | |
| Gminy wiejskie: <i>Rural gminas:</i> | | | | | | | |
| Falków | 2 | - | - | 2 | - | 40 | - |
| Gowarczów | 2 | - | - | 3 | - | 46 | - |
| Radoszyce | 6 | 1 | 95 | 9 | 4 | 154 | 94 |
| Ruda Maleniecka | 2 | 1 | 36 | 3 | 2 | 52 | 41 |
| Słupia (Konecka)..... | 2 | - | - | 3 | - | 50 | - |
| Smyków | 2 | - | - | 2 | - | 41 | - |
| Powiat ostrowiecki | 47 | 20 | 1577 | 109 | 74 | 2273 | 1642 |
| Gminy miejskie: <i>Urban gminas:</i> | | | | | | | |
| Ostrowiec Świętokrzyski | 20 | 11 | 1136 | 66 | 52 | 1551 | 1221 |
| Gminy miejsko-wiejskie: <i>Urban-rural gminas:</i> | | | | | | | |
| Ćmielów | 5 | 2 | 133 | 9 | 6 | 141 | 114 |
| w tym miasto | 1 | 1 | 118 | 5 | 5 | 104 | 104 |
| <i>of which city</i> | | | | | | | |
| Kunów..... | 7 | 4 | 190 | 12 | 9 | 222 | 171 |
| w tym miasto | 1 | 1 | 100 | 5 | 5 | 125 | 125 |
| <i>of which city</i> | | | | | | | |
| Gminy wiejskie: <i>Rural gminas:</i> | | | | | | | |
| Bałtów | 4 | - | - | 6 | - | 60 | - |
| Bodzechów | 7 | 3 | 118 | 12 | 7 | 222 | 136 |
| Waśniów | 4 | - | - | 4 | - | 77 | - |

^a Liczby oddziałów mogą się nie sumować ze względu na zaokrąglenia wartości ułamkowych.

^a Data on sections may not sum up due to rounding.

TABL. 9 (43) WYCHOWANIE PRZEDSZKOLNE W ROKU SZKOLNYM 2009/10 (cd.)
 PRE-SCHOOL EDUCATION IN THE 2009/10 SCHOOL YEAR (cont.)

| WYSZCZEGÓLNIENIE SPECIFICATION | Placówki Establishments | | Miejsca w przed- szkolach Places in nursery schools | Oddziały ^a Sections ^a | | Dzieci Children | |
|--|----------------------------|--|--|--|---|--------------------|--|
| | ogółem total | w tym przedszkola of which nursery schools | | ogółem total | w tym w przedszko- lach of which nursery schools | ogółem total | w tym w przed- szkolach of which in nursery schools |
| PODREGION KIELECKI (dok.) <i>SUBREGION (cont.)</i> | | | | | | | |
| Powiat skarżyski | 29 | 14 | 1164 | 71 | 52 | 1525 | 1214 |
| Gminy miejskie: <i>Urban gminas:</i> | | | | | | | |
| Skarżysko-Kamienna | 12 | 11 | 979 | 43 | 42 | 1010 | 994 |
| Gminy miejsko-wiejskie: <i>Urban-rural gminas:</i> | | | | | | | |
| Suchedniów | 4 | 1 | 100 | 10 | 5 | 221 | 124 |
| w tym miasto | 3 | 1 | 100 | 8 | 5 | 180 | 124 |
| <i>of which city</i> | | | | | | | |
| Gminy wiejskie: <i>Rural gminas:</i> | | | | | | | |
| Bliżyn | 4 | - | - | 6 | - | 117 | - |
| Łączna | 5 | 1 | 25 | 6 | 2 | 77 | 33 |
| Skarżysko Kościelne | 4 | 1 | 60 | 6 | 3 | 100 | 63 |
| Powiat starachowicki | 57 | 13 | 947 | 93 | 41 | 1757 | 938 |
| Gminy miejskie: <i>Urban gminas:</i> | | | | | | | |
| Starachowice | 17 | 8 | 760 | 47 | 32 | 1047 | 755 |
| Gminy miejsko-wiejskie: <i>Urban-rural gminas:</i> | | | | | | | |
| Wąchock | 4 | 1 | 79 | 7 | 3 | 155 | 79 |
| w tym miasto | 1 | 1 | 79 | 3 | 3 | 79 | 79 |
| <i>of which city</i> | | | | | | | |
| Gminy wiejskie: <i>Rural gminas:</i> | | | | | | | |
| Brody | 13 | 2 | 50 | 14 | 2 | 193 | 47 |
| Mirzec | 8 | 2 | 58 | 10 | 4 | 133 | 57 |
| Pawłów | 15 | - | - | 15 | - | 229 | - |
| Miasto na prawach powiatu <i>City with powiat status</i> | | | | | | | |
| Kielce | 58 | 37 | 4579 | 211 | 181 | 5276 | 4719 |

^a Liczby oddziałów mogą się nie sumować ze względu na zaokrąglenia wartości ułamkowych.

^a Data on sections may not sum up due to rounding.

TABL. 9 (43) WYCHOWANIE PRZEDSZKOLNE W ROKU SZKOLNYM 2009/10 (cd.)

PRE-SCHOOL EDUCATION IN THE 2009/10 SCHOOL YEAR (cont.)

| WYSZCZEGÓLNIENIE SPECIFICATION | Placówki Establishments | | Miejsca w przed- szkolach Places in nursery schools | Oddziały ^a Sections ^a | | Dzieci Children | |
|---|----------------------------|--|--|--|---|--------------------|--|
| | ogółem total | w tym przedszkola of which nursery schools | | ogółem total | w tym w przedszko- lach of which nursery schools | ogółem total | w tym w przed- szkolach of which in nursery schools |
| PODREGION SANDOMIERSKO- JĘDRZEJOWSKI | 319 | 115 | 7462 | 555 | 326 | 10668 | 7269 |
| <i>SUBREGION</i> | | | | | | | |
| Powiat buski..... | 53 | 12 | 965 | 78 | 38 | 1536 | 934 |
| Gminy miejsko-wiejskie: <i>Urban-rural gminas:</i> | | | | | | | |
| Busko-Zdrój | 14 | 5 | 610 | 31 | 23 | 762 | 616 |
| w tym miasto | 6 | 4 | 565 | 23 | 21 | 626 | 580 |
| <i>of which city</i> | | | | | | | |
| Gminy wiejskie: <i>Rural gminas:</i> | | | | | | | |
| Gnojno | 5 | - | - | 4 | - | 54 | - |
| Nowy Korczyn | 5 | - | - | 5 | - | 77 | - |
| Pacanów | 5 | 2 | 130 | 9 | 6 | 151 | 114 |
| Solec-Zdrój | 6 | 1 | 50 | 7 | 2 | 109 | 41 |
| Stopnica..... | 10 | 1 | 70 | 12 | 3 | 216 | 69 |
| Tuczępy | 3 | 2 | 80 | 4 | 3 | 81 | 69 |
| Wiślica | 5 | 1 | 25 | 6 | 1 | 86 | 25 |
| Powiat jędrzejowski..... | 62 | 22 | 1249 | 104 | 59 | 2026 | 1297 |
| Gminy miejsko-wiejskie: <i>Urban-rural gminas:</i> | | | | | | | |
| Jędrzejów | 19 | 7 | 493 | 36 | 20 | 797 | 488 |
| w tym miasto | 6 | 3 | 375 | 22 | 15 | 520 | 375 |
| <i>of which city</i> | | | | | | | |
| Małogoszcz | 5 | 4 | 221 | 15 | 13 | 319 | 275 |
| w tym miasto | 1 | 1 | 120 | 7 | 7 | 157 | 157 |
| <i>of which city</i> | | | | | | | |
| Sędziszów | 8 | 1 | 150 | 10 | 6 | 252 | 149 |
| w tym miasto | 3 | 1 | 150 | 8 | 6 | 196 | 149 |
| <i>of which city</i> | | | | | | | |
| Gminy wiejskie: <i>Rural gminas:</i> | | | | | | | |
| Imielno | 3 | - | - | 3 | - | 46 | - |
| Nagłowice | 3 | 2 | 76 | 6 | 5 | 98 | 93 |
| Oksa | 3 | 1 | 35 | 6 | 2 | 101 | 35 |
| Słupia (Jędrzejowska)..... | 4 | 1 | 60 | 6 | 3 | 89 | 66 |
| Sobków | 11 | 5 | 149 | 15 | 7 | 209 | 130 |
| Wodzisław | 6 | 1 | 65 | 8 | 3 | 115 | 61 |

^a Liczby oddziałów mogą się nie sumować ze względu na zaokrąglenia wartości ułamkowych.

^a Data on sections may not sum up due to rounding.

TABL. 9 (43) WYCHOWANIE PRZEDSZKOLNE W ROKU SZKOLNYM 2009/10 (cd.)
 PRE-SCHOOL EDUCATION IN THE 2009/10 SCHOOL YEAR (cont.)

| WYSZCZEGÓLNIENIE SPECIFICATION | Placówki Establishments | | Miejsca w przed- szkolach Places in nursery schools | Oddziały ^a Sections ^a | | Dzieci Children | |
|---|----------------------------|--|--|--|---|--------------------|--|
| | ogółem total | w tym przedszkola of which nursery schools | | ogółem total | w tym w przedszko- lach of which nursery schools | ogółem total | w tym w przed- szkolach of which in nursery schools |
| PODREGION SANDOMIERSKO- JĘDRZEJOWSKI (cd.) SUBREGION (cont.) | | | | | | | |
| Powiat kazimierski..... | 18 | 4 | 312 | 31 | 13 | 564 | 294 |
| Gminy miejsko-wiejskie: Urban-rural gminas: | | | | | | | |
| Kazimierza Wielka | 10 | 2 | 162 | 19 | 7 | 327 | 153 |
| w tym miasto | 3 | 1 | 150 | 11 | 6 | 231 | 147 |
| of which city | | | | | | | |
| Skalbmierz | 2 | 1 | 100 | 5 | 4 | 110 | 89 |
| w tym miasto | 1 | 1 | 100 | 4 | 4 | 89 | 89 |
| of which city | | | | | | | |
| Gminy wiejskie: Rural gminas: | | | | | | | |
| Bejsce | 2 | - | - | 2 | - | 39 | - |
| Czarnocin | 2 | 1 | 50 | 3 | 2 | 60 | 52 |
| Opatowiec | 2 | - | - | 2 | - | 28 | - |
| Powiat opatowski | 34 | 6 | 522 | 58 | 25 | 990 | 555 |
| Gminy miejsko-wiejskie: Urban-rural gminas: | | | | | | | |
| Opatów | 5 | 1 | 125 | 11 | 5 | 217 | 135 |
| w tym miasto | 3 | 1 | 125 | 9 | 5 | 207 | 135 |
| of which city | | | | | | | |
| Ożarów | 5 | 2 | 240 | 14 | 11 | 295 | 246 |
| w tym miasto | 1 | 1 | 195 | 9 | 9 | 214 | 214 |
| of which city | | | | | | | |
| Gminy wiejskie: Rural gminas: | | | | | | | |
| Baćkowice | 4 | 1 | 40 | 5 | 2 | 75 | 44 |
| Iwaniska | 7 | 1 | 80 | 11 | 4 | 169 | 73 |
| Lipnik | 2 | - | - | 3 | - | 53 | - |
| Sadowie | 2 | - | - | 2 | - | 31 | - |
| Tartów | 5 | 1 | 37 | 8 | 3 | 96 | 57 |
| Wojciechowice | 4 | - | - | 4 | - | 54 | - |

a Liczby oddziałów mogą się nie sumować ze względu na zaokrąglenia wartości ułamkowych.

a Data on sections may not sum up due to rounding.

TABL. 9 (43) WYCHOWANIE PRZEDSZKOLNE W ROKU SZKOLNYM 2009/10 (cd.)
 PRE-SCHOOL EDUCATION IN THE 2009/10 SCHOOL YEAR (cont.)

| WYSZCZEGÓLNIENIE SPECIFICATION | Placówki Establishments | | Miejsca w przed- szkolach Places in nursery schools | Oddziały ^a Sections ^a | | Dzieci Children | |
|---|----------------------------|--|--|--|---|--------------------|--|
| | ogółem total | w tym przedszkola of which nursery schools | | ogółem total | w tym w przedszko- lach of which nursery schools | ogółem total | w tym w przed- szkolach of which in nursery schools |
| PODREGION SANDOMIERSKO- JĘDRZEJOWSKI (cd.) SUBREGION (cont.) | | | | | | | |
| Powiat pińczowski | 25 | 17 | 772 | 39 | 31 | 790 | 690 |
| Gminy miejsko-wiejskie: Urban-rural gminas: | | | | | | | |
| Działoszyce | 3 | 1 | 50 | 4 | 2 | 86 | 51 |
| w tym miasto | 1 | 1 | 50 | 2 | 2 | 51 | 51 |
| of which city | | | | | | | |
| Pińczów | 11 | 9 | 548 | 22 | 20 | 472 | 459 |
| w tym miasto | 3 | 3 | 370 | 12 | 12 | 316 | 316 |
| of which city | | | | | | | |
| Gminy wiejskie: Rural gminas: | | | | | | | |
| Kije | 3 | 2 | 49 | 3 | 2 | 62 | 50 |
| Michałów | 4 | 4 | 100 | 6 | 6 | 105 | 105 |
| Złota | 4 | 1 | 25 | 4 | 1 | 65 | 25 |
| Powiat sandomierski | 52 | 16 | 1269 | 103 | 51 | 1918 | 1188 |
| Gminy miejskie: Urban gminas: | | | | | | | |
| Sandomierz | 10 | 7 | 655 | 33 | 27 | 679 | 647 |
| Gminy miejsko-wiejskie: Urban-rural gminas: | | | | | | | |
| Koprzywnica | 4 | 2 | 120 | 7 | 5 | 131 | 110 |
| w tym miasto | 1 | 1 | 100 | 4 | 4 | 97 | 97 |
| of which city | | | | | | | |
| Zawichost | 3 | 3 | 125 | 4 | 4 | 104 | 104 |
| w tym miasto | 1 | 1 | 50 | 2 | 2 | 46 | 46 |
| of which city | | | | | | | |
| Gminy wiejskie: Rural gminas: | | | | | | | |
| Dwikozy | 5 | 1 | 115 | 11 | 5 | 167 | 98 |
| Klimontów | 6 | 1 | 109 | 11 | 4 | 218 | 109 |
| Łoniów | 5 | 2 | 145 | 12 | 6 | 204 | 120 |
| Obrazów | 6 | - | - | 7 | - | 117 | - |
| Samborzec | 9 | - | - | 14 | - | 228 | - |
| Wilczyce | 4 | - | - | 4 | - | 70 | - |

a Liczby oddziałów mogą się nie sumować ze względu na zaokrąglenia wartości ułamkowych.

a Data on sections may not sum up due to rounding.

TABL. 9 (43) WYCHOWANIE PRZEDSZKOLNE W ROKU SZKOLNYM 2009/10 (dok.)
PRE-SCHOOL EDUCATION IN THE 2009/10 SCHOOL YEAR (cont.)

| WYSZCZEGÓLNIENIE SPECIFICATION | Placówki Establishments | | Miejsca w przed- szkolach Places in nursery schools | Oddziały ^a Sections ^a | | Dzieci Children | |
|--|----------------------------|--|--|--|---|--------------------|--|
| | ogółem total | w tym przedszkola of which nursery schools | | ogółem total | w tym w przedszko- lach of which nursery schools | ogółem total | w tym w przed- szkolach of which in nursery schools |
| PODREGION SANDOMIERSKO- JĘDRZEJOWSKI (dok.) SUBREGION (cont.) | | | | | | | |
| Powiat staszowski | 41 | 22 | 1548 | 90 | 71 | 1775 | 1498 |
| Gminy miejsko-wiejskie: Urban-rural gminas: | | | | | | | |
| Osiek | 7 | 1 | 40 | 8 | 2 | 129 | 39 |
| w tym miasto | 1 | 1 | 40 | 2 | 2 | 39 | 39 |
| of which city | | | | | | | |
| Połaniec | 6 | 4 | 350 | 17 | 15 | 388 | 355 |
| w tym miasto | 4 | 3 | 305 | 14 | 13 | 338 | 314 |
| of which city | | | | | | | |
| Staszów | 11 | 10 | 741 | 36 | 35 | 715 | 695 |
| w tym miasto | 4 | 4 | 510 | 21 | 21 | 512 | 512 |
| of which city | | | | | | | |
| Gminy wiejskie: Rural gminas: | | | | | | | |
| Bogoria | 3 | 3 | 184 | 8 | 8 | 168 | 168 |
| Łubnice | 4 | - | - | 4 | - | 57 | - |
| Oleśnica | 3 | 1 | 58 | 5 | 3 | 78 | 58 |
| Rytwiany | 5 | 2 | 125 | 9 | 6 | 180 | 130 |
| Szydłów | 2 | 1 | 50 | 3 | 2 | 60 | 53 |
| Powiat włoszczowski | 34 | 16 | 825 | 52 | 38 | 1069 | 813 |
| Gminy miejsko-wiejskie: Urban-rural gminas: | | | | | | | |
| Włoszczowa | 10 | 7 | 454 | 24 | 21 | 516 | 463 |
| w tym miasto | 5 | 3 | 319 | 15 | 13 | 364 | 319 |
| of which city | | | | | | | |
| Gminy wiejskie: Rural gminas: | | | | | | | |
| Kluczewsko | 3 | 2 | 115 | 5 | 4 | 115 | 91 |
| Krasocin | 13 | 2 | 100 | 14 | 4 | 263 | 100 |
| Moskorzew | 2 | 2 | 59 | 4 | 4 | 61 | 61 |
| Radków | 1 | 1 | 35 | 2 | 2 | 33 | 33 |
| Secemin | 5 | 2 | 62 | 3 | 3 | 81 | 65 |

^a Liczby oddziałów mogą się nie sumować ze względu na zaokrąglenia wartości ułamkowych.

^a Data on sections may not sum up due to rounding.

DZIAŁ VIII OCHRONA ZDROWIA I OPIEKA SPOŁECZNA
CHAPTER VIII HEALTH CARE AND SOCIAL WELFARE

TABL. 1 (44) SZPITALA, AMBULATORYJNA OPIEKA ZDROWOTNA I APTEKI W 2009 R.

Stan w dniu 31 XII

GENERAL HOSPITALS, OUT-PATIENT HEALTH CARE AND PHARMACIES IN 2009

As of 31 XII

| WYSZCZEGÓLNIENIE SPECIFICATION | łóżka w szpitalach ogólnych na 10 tys. ludności Beds in hospitals per 10 thous. popula- tion | Ambulatoryjna opieka zdrowotna Out-patient health care | | Apteki Pharmacies | Liczba ludności na 1 aptekę Population per pharmacy |
|--|---|---|---|----------------------|--|
| | | zakłady opieki zdrowotnej health care institu- tions | praktyki lekarskie medical practices | | |
| WOJEWÓDZTWO <i>VOIVODSHIP</i> | 49,7 | 475 | 280 | 396 | 3207 |
| PODREGION | | | | | |
| KIELECKI <i>SUBREGION</i> | 52,4 | 297 | 166 | 263 | 2950 |
| Powiaty: <i>Powiats:</i> | | | | | |
| kielecki | 22,7 | 61 | 25 | 42 | 4801 |
| konecki | 70,1 | 20 | 6 | 29 | 2862 |
| ostrowiecki | 43,2 | 38 | 33 | 39 | 2940 |
| skarżyski | 51,4 | 22 | 25 | 30 | 2613 |
| starachowicki | 52,3 | 30 | 5 | 30 | 3109 |
| Miasto na prawach powiatu <i>City with powiat status</i> | | | | | |
| Kielce | 80,0 | 126 | 72 | 93 | 2203 |
| PODREGION | | | | | |
| SANDOMIERSKO- JĘDRZEJOWSKI <i>SUBREGION</i> | 45,5 | 178 | 114 | 133 | 3716 |
| Powiaty: <i>Powiats:</i> | | | | | |
| buski | 77,9 | 24 | 22 | 25 | 2925 |
| jędrzejowski | 20,0 | 38 | 16 | 18 | 4926 |
| kazimierski | 16,2 | 6 | 15 | 10 | 3509 |
| opatowski | 30,1 | 18 | 11 | 15 | 3698 |
| pińczowski | 33,7 | 19 | 10 | 9 | 4587 |
| sandomierski | 64,9 | 27 | 16 | 24 | 3363 |
| staszowski | 39,4 | 22 | 14 | 21 | 3489 |
| włoszczowski | 69,6 | 24 | 10 | 11 | 4243 |

TABL. 2 (45) **ŻŁOBKI ORAZ DOMY I ZAKŁADY POMOCY SPOŁECZNEJ W 2009 R.**
Stan w dniu 31 XII

NURSERIES AND SOCIAL WELFARE HOMES AND FACILITIES IN 2009
As of 31 XII

| WYSZCZEGÓLNIENIE SPECIFICATION | Żłobki i oddziały żłobkowe <i>Nurseries and nursery wards</i> | | | Domy i zakłady pomocy społecznej ^a <i>Social welfare homes and facilities^a</i> | | |
|---|--|--------------------------|---|---|--------------------------|--------------------------------|
| | placówki <i>institutions</i> | miejsca <i>places</i> | dzieci przeby- wające (w ciągu roku) <i>children staying (during the year)</i> | ogółem <i>total</i> | miejsca <i>places</i> | mieszkańcy <i>residents</i> |
| WOJEWÓDZTWO | 7 | 465 | 929 | 57 | 3961 | 3837 |
| <i>VOIVODSHIP</i> | | | | | | |
| PODREGION | | | | | | |
| KIELECKI | 6 | 445 | 897 | 33 | 2447 | 2396 |
| <i>SUBREGION</i> | | | | | | |
| Powiaty: | | | | | | |
| <i>Powiats:</i> | | | | | | |
| kielecki | - | - | - | 5 | 391 | 388 |
| konecki | - | - | - | 4 | 385 | 378 |
| ostrowiecki | 1 | 60 | 142 | 3 | 361 | 362 |
| skarżyski | 1 | 30 | 38 | 2 | 80 | 85 |
| starachowicki | - | - | - | 4 | 292 | 292 |
| Miasto na prawach powiatu | | | | | | |
| <i>City with powiat status</i> | | | | | | |
| Kielce | 4 | 355 | 717 | 15 | 938 | 891 |
| PODREGION | | | | | | |
| SANDOMIERSKO- JĘDRZEJOWSKI | 1 | 20 | 32 | 24 | 1514 | 1441 |
| <i>SUBREGION</i> | | | | | | |
| Powiaty: | | | | | | |
| <i>Powiats:</i> | | | | | | |
| buski | - | - | - | 6 | 319 | 311 |
| jędrzejowski | - | - | - | 1 | 155 | 139 |
| kazimierski | - | - | - | 2 | 115 | 96 |
| opatowski | - | - | - | 7 | 374 | 372 |
| pińczowski | 1 | 20 | 32 | 1 | 106 | 106 |
| sandomierski | - | - | - | 3 | 167 | 140 |
| staszowski | - | - | - | 2 | 157 | 157 |
| włoszczowski | - | - | - | 2 | 121 | 120 |

^a Łącznie z filiami.

^a Including branches.

TABL. 3 (46) **CAŁODOBOWE PLACÓWKI OPIEKUNICZO-WYCHOWAWCZE DLA DZIECI I MŁODZIEŻY W 2009 R.**
Stan w dniu 31 XII
ROUND-THE-CLOCK CARE AND EDUCATION CENTRES FOR CHILDREN AND YOUNG PEOPLE IN 2009
As of 31 XII

| WYSZCZEGÓLNIENIE SPECIFICATION a – placówki centres b – wychowankowie residents | Ogółem Total | Rodzinne Family | Socjalizacyjne Socialization | Wielofunkcyjne Multipurpose |
|--|-----------------|--------------------|---------------------------------|--------------------------------|
| WOJEWÓDZTWO..... a | 37 | 22 | 8 | 7 |
| VOIVODSHIP..... b | 580 | 147 | 247 | 186 |
| PODREGION | | | | |
| KIELECKI..... a | 25 | 16 | 5 | 4 |
| SUBREGION..... b | 344 | 109 | 145 | 90 |
| Powiaty: | | | | |
| <i>Powiats:</i> | | | | |
| kielecki..... a | 6 | 6 | - | - |
| b | 44 | 44 | - | - |
| konecki..... a | 3 | 2 | 1 | - |
| b | 38 | 15 | 23 | - |
| ostrowiecki..... a | 3 | 1 | 2 | - |
| b | 67 | 6 | 61 | - |
| skarżyski..... a | 1 | - | 1 | - |
| b | 34 | - | 34 | - |
| starachowicki..... a | 4 | 3 | - | 1 |
| b | 49 | 22 | - | 27 |
| Miasto na prawach powiatu | | | | |
| <i>City with powiat status</i> | | | | |
| Kielce..... a | 8 | 4 | 1 | 3 |
| b | 112 | 22 | 27 | 63 |
| PODREGION | | | | |
| SANDOMIERSKO- | | | | |
| JĘDRZEJOWSKI..... a | 12 | 6 | 3 | 3 |
| SUBREGION..... b | 236 | 38 | 102 | 96 |
| Powiaty: | | | | |
| <i>Powiats:</i> | | | | |
| buski..... a | 3 | 1 | 2 | - |
| b | 69 | 5 | 64 | - |
| jędrzejowski..... a | 3 | 2 | - | 1 |
| b | 59 | 13 | - | 46 |
| kazimierski..... a | 1 | - | 1 | - |
| b | 38 | - | 38 | - |
| opatowski..... a | 1 | - | - | 1 |
| b | 26 | - | - | 26 |
| pińczowski..... a | - | - | - | - |
| b | - | - | - | - |
| sandomierski..... a | 2 | 1 | - | 1 |
| b | 32 | 8 | - | 24 |
| staszowski..... a | 1 | 1 | - | - |
| b | 6 | 6 | - | - |
| włoszczowski..... a | 1 | 1 | - | - |
| b | 6 | 6 | - | - |

U w a g a. Ponadto w 44 placówkach wsparcia dziennego przebywało 1423 wychowanków.
N o t e. Moreover 1423 residents stayed in 44 daily assistance centres.

DZIAŁ IX KULTURA I TURYSTYKA
CHAPTER IX CULTURE AND TOURISM

TABL. 1 (47) BIBLIOTEKI PUBLICZNE W 2009 R.
PUBLIC LIBRARIES IN 2009

| WYSZCZEGÓLNIENIE SPECIFICATION | Placówki biblioteczne ^{ab} Library institutions ^{ab} | | Księgo- zbiór ^a w tys. woluminów Collection ^a in thous. volumes | Czytelnicy ^b Borrowers ^b | Wypożyczenia w woluminach ^{bc} Loans in volumes ^{bc} | | Liczba ludności na 1 placówkę biblioteczną Number of population per library establish- ment |
|---|---|--|---|---|--|--------------------------------------|---|
| | ogółem total | w tym biblioteki i filie of which libraries and branches | | | w tys. in thous. | na 1 czy- telnika per borrower | |
| WOJEWÓDZTWO..... VOIVODSHIP | 308 | 296 | 4457,9 | 178275 | 3345,9 | 18,8 | 4124 |
| PODREGION KIELECKI..... SUBREGION | 152 | 147 | 2428,8 | 116008 | 2182,1 | 18,8 | 5104 |
| Powiat kielecki..... | 52 | 49 | 636,8 | 23045 | 466,5 | 20,2 | 3878 |
| Gminy miejsko-wiejskie: Urban-rural gminas: | | | | | | | |
| Bodzentyn..... | 4 | 4 | 46,2 | 1199 | 21,5 | 17,9 | 2915 |
| w tym miasto | 1 | 1 | 23,5 | 677 | 15,2 | 22,4 | 2246 |
| of which city | | | | | | | |
| Chęciny..... | 3 | 2 | 34,5 | 1267 | 22,1 | 17,5 | 4939 |
| w tym miasto | 1 | 1 | 24,1 | 1015 | 18,2 | 17,9 | 4265 |
| of which city | | | | | | | |
| Chmielnik..... | 5 | 5 | 61,0 | 1521 | 31,1 | 20,5 | 2306 |
| w tym miasto | 2 | 2 | 32,2 | 981 | 16,9 | 17,2 | 1949 |
| of which city | | | | | | | |
| Daleszyce..... | 3 | 3 | 46,3 | 1493 | 28,0 | 18,8 | 5063 |
| w tym miasto | 1 | 1 | 21,9 | 810 | 16,0 | 19,7 | 2942 |
| of which city | | | | | | | |
| Gminy wiejskie: Rural gminas: | | | | | | | |
| Bieliny..... | 1 | 1 | 16,6 | 1050 | 20,2 | 19,2 | 9910 |
| Górno..... | 4 | 4 | 45,4 | 1951 | 39,8 | 20,4 | 3323 |
| Łągów..... | 2 | 2 | 25,7 | 787 | 7,0 | 8,9 | 3386 |
| Łopuszno..... | 1 | 1 | 17,8 | 1050 | 16,8 | 16,0 | 9007 |
| Mastów..... | 3 | 3 | 27,4 | 757 | 18,4 | 24,3 | 3283 |
| Miedziana Góra..... | 2 | 2 | 21,3 | 715 | 19,8 | 27,8 | 5171 |
| Mniów..... | 3 | 3 | 41,1 | 1167 | 19,9 | 17,0 | 3096 |
| Morawica..... | 4 | 4 | 49,7 | 2290 | 40,7 | 17,8 | 3537 |
| Nowa Słupia..... | 3 | 3 | 33,1 | 1212 | 37,2 | 30,7 | 3215 |
| Piekoszów..... | 3 | 3 | 32,0 | 1654 | 24,2 | 14,6 | 5246 |
| Pierzchnica..... | 1 | 1 | 22,4 | 1121 | 35,8 | 31,9 | 4831 |
| Raków..... | 2 | 2 | 29,9 | 714 | 36,7 | 51,4 | 2824 |
| Sitkówka-Nowiny..... | 3 | 1 | 24,0 | 970 | 16,0 | 16,4 | 2373 |
| Strawczyn..... | 1 | 1 | 17,7 | 561 | 5,7 | 10,2 | 10063 |
| Zagnańsk..... | 4 | 4 | 44,8 | 1566 | 25,5 | 16,3 | 3199 |

a Stan w dniu 31 XII. b Łącznie z punktami bibliotecznymi. c Bez wypożyczeń międzybibliotecznych.
a As of 31 XII. b Including library service points. c Excluding interlibrary lending.

TABL. 1 (47) BIBLIOTEKI PUBLICZNE W 2009 R. (cd.)
 PUBLIC LIBRARIES IN 2009 (cont.)

| WYSZCZEGÓLNIENIE SPECIFICATION | Placówki biblioteczne ^{ab} Library institutions ^{ab} | | Księgozbiór ^a w tys. woluminów Collection ^a in thous. volumes | Czytelnicy ^b Borrowers ^b | Wypożyczenia w woluminach ^{bc} Loans in volumes ^{bc} | | Liczba ludności na 1 placówkę biblioteczną Number of population per library establishment |
|---|---|--|--|---|--|--------------------------------------|--|
| | ogółem total | w tym biblioteki i filie of which libraries and branches | | | w tys. in thous. | na 1 czy- telnika per borrower | |
| PODREGION KIELECKI (cd.) SUBREGION (cont.) | | | | | | | |
| Powiat konecki..... | 26 | 25 | 310,2 | 11474 | 210,5 | 18,3 | 3193 |
| Gminy miejsko-wiejskie: Urban-rural gminas: | | | | | | | |
| Końskie..... | 11 | 10 | 150,2 | 6267 | 115,6 | 18,4 | 3292 |
| w tym miasto | 3 | 3 | 80,5 | 4647 | 74,1 | 15,9 | 6703 |
| of which city | | | | | | | |
| Stąporków..... | 3 | 3 | 41,5 | 1701 | 27,3 | 16,0 | 5993 |
| w tym miasto | 1 | 1 | 30,7 | 1487 | 23,1 | 15,5 | 5905 |
| of which city | | | | | | | |
| Gminy wiejskie: Rural gminas: | | | | | | | |
| Falków..... | 2 | 2 | 18,3 | 522 | 7,6 | 14,6 | 2336 |
| Gowarczów..... | 2 | 2 | 20,6 | 646 | 16,2 | 25,0 | 2376 |
| Radoszyce..... | 2 | 2 | 27,4 | 1106 | 20,5 | 18,5 | 4491 |
| Ruda Maleniecka | 2 | 2 | 20,5 | 526 | 11,0 | 20,9 | 1613 |
| Słupia (Konecka) | 3 | 3 | 19,2 | 441 | 7,5 | 17,0 | 1159 |
| Smyków..... | 1 | 1 | 12,5 | 265 | 4,8 | 18,2 | 3711 |
| Powiat ostrowiecki | 22 | 22 | 384,2 | 14598 | 266,8 | 18,3 | 5212 |
| Gminy miejskie: Urban gminas: | | | | | | | |
| Ostrowiec Świętokrzy- ski..... | 7 | 7 | 202,4 | 8748 | 140,2 | 16,0 | 10351 |
| Gminy miejsko-wiejskie: Urban-rural gminas: | | | | | | | |
| Ćmielów..... | 2 | 2 | 33,0 | 884 | 20,7 | 23,4 | 3868 |
| w tym miasto | 1 | 1 | 24,3 | 758 | 16,6 | 21,8 | 3189 |
| of which city | | | | | | | |
| Kunów..... | 6 | 6 | 46,2 | 2029 | 42,6 | 21,0 | 1656 |
| w tym miasto | 1 | 1 | 23,4 | 1275 | 25,6 | 20,1 | 3047 |
| of which city | | | | | | | |
| Gminy wiejskie: Rural gminas: | | | | | | | |
| Bańtów..... | 2 | 2 | 25,6 | 511 | 11,7 | 22,9 | 1951 |
| Bodzechów..... | 2 | 2 | 45,4 | 1212 | 31,1 | 25,7 | 6803 |
| Waśniów..... | 3 | 3 | 31,6 | 1214 | 20,6 | 16,9 | 2345 |

a Stan w dniu 31 XII. b Łącznie z punktami bibliotecznymi. c Bez wypożyczeń międzybibliotecznych.

a As of 31 XII. b Including library service points. c Excluding interlibrary lending.

TABL. 1 (47) BIBLIOTEKI PUBLICZNE W 2009 R. (cd.)
PUBLIC LIBRARIES IN 2009 (cont.)

| WYSZCZEGÓLNIENIE SPECIFICATION | Placówki biblioteczne ^{ab} Library institutions ^{ab} | | Księgozbiór ^a w tys. woluminów Collection ^a in thous. volumes | Czytelnicy ^b Borrowers ^b | Wypożyczenia w woluminach ^{bc} Loans in volumes ^{bc} | | Liczba ludności na 1 placówkę biblioteczną Number of population per library establishment |
|--|---|--|--|---|--|--------------------------------------|--|
| | ogółem total | w tym biblioteki i filie of which libraries and branches | | | w tys. in thous. | na 1 czy- telnika per borrower | |
| PODREGION KIELECKI (dok.) SUBREGION (cont.) | | | | | | | |
| Powiat skarżyski..... | 12 | 12 | 227,5 | 8996 | 159,2 | 17,7 | 6533 |
| Gminy miejskie: Urban gminas: | | | | | | | |
| Skarżysko-Kamienna..... | 5 | 5 | 103,6 | 5282 | 102,0 | 19,3 | 9579 |
| Gminy miejsko-wiejskie: Urban-rural gminas: | | | | | | | |
| Suchedniów | 3 | 3 | 66,6 | 1843 | 30,1 | 16,3 | 3526 |
| w tym miasto | 1 | 1 | 43,5 | 1654 | 27,1 | 16,4 | 8697 |
| of which city | | | | | | | |
| Gminy wiejskie: Rural gminas: | | | | | | | |
| Bliżyn | 2 | 2 | 33,6 | 883 | 11,9 | 13,4 | 4250 |
| Łączna | 1 | 1 | 15,2 | 309 | 5,8 | 18,7 | 5282 |
| Skarżysko Kościelne.. | 1 | 1 | 8,4 | 679 | 9,5 | 14,1 | 6147 |
| Powiat starachowicki..... | 25 | 24 | 278,2 | 13223 | 231,1 | 17,5 | 3731 |
| Gminy miejskie: Urban gminas: | | | | | | | |
| Starachowice | 8 | 7 | 116,3 | 7736 | 119,6 | 15,5 | 6484 |
| Gminy miejsko-wiejskie: Urban-rural gminas: | | | | | | | |
| Wąchock | 4 | 4 | 34,8 | 1476 | 37,4 | 25,3 | 1739 |
| w tym miasto | 1 | 1 | 17,5 | 1048 | 25,5 | 24,3 | 2749 |
| of which city | | | | | | | |
| Gminy wiejskie: Rural gminas: | | | | | | | |
| Brody | 4 | 4 | 49,4 | 1345 | 21,5 | 16,0 | 2741 |
| Mirzec | 4 | 4 | 30,5 | 823 | 11,0 | 13,3 | 2103 |
| Pawłów | 5 | 5 | 47,3 | 1843 | 41,6 | 22,6 | 3014 |
| Miasto na prawach powiatu City with powiat status | | | | | | | |
| Kielce..... | 15 | 15 | 591,9 | 44672 | 847,9 | 19,0 | 13656 |

a Stan w dniu 31 XII. b Łącznie z punktami bibliotecznymi. c Bez wypożyczeń międzybibliotecznych.

a As of 31 XII. b Including library service points. c Excluding interlibrary lending.

TABL. 1 (47) BIBLIOTEKI PUBLICZNE W 2009 R. (cd.)
 PUBLIC LIBRARIES IN 2009 (cont.)

| WYSZCZEGÓLNIENIE SPECIFICATION | Placówki biblioteczne ^{ab} Library institutions ^{ab} | | Księgozbiór ^a w tys. woluminów Collection ^a in thous. volumes | Czytelnicy ^b Borrowers ^b | Wypożyczenia w woluminach ^{bc} Loans in volumes ^{bc} | | Liczba ludności na 1 placówkę biblioteczną Number of population per library establishment |
|--|---|--|--|---|--|--------------------------------------|--|
| | ogółem total | w tym biblioteki i filie of which libraries and branches | | | w tys. in thous. | na 1 czy- telnika per borrower | |
| PODREGION SANDOMIERSKO- JĘDRZEJOWSKI SUBREGION | 156 | 149 | 2029,0 | 62267 | 1163,9 | 18,7 | 3169 |
| Powiat buski | 19 | 17 | 233,7 | 7570 | 117,8 | 15,6 | 3849 |
| Gminy miejsko-wiejskie: Urban-rural gminas: | | | | | | | |
| Busko-Zdrój | 7 | 5 | 95,9 | 3649 | 61,0 | 16,7 | 4612 |
| w tym miasto | 1 | 1 | 59,3 | 2711 | 45,3 | 16,7 | 16852 |
| of which city | | | | | | | |
| Gminy wiejskie: Rural gminas: | | | | | | | |
| Gnojno | 4 | 4 | 42,9 | 702 | 11,8 | 16,8 | 1157 |
| Nowy Korczyn | 1 | 1 | 12,0 | 431 | 7,3 | 17,0 | 6249 |
| Pacanów | 1 | 1 | 14,6 | 636 | 9,7 | 15,2 | 7760 |
| Solec-Zdrój | 1 | 1 | 24,5 | 423 | 8,7 | 20,7 | 4959 |
| Stopnica | 1 | 1 | 12,7 | 993 | 11,0 | 11,1 | 7736 |
| Tuczępy | 3 | 3 | 22,9 | 686 | 8,1 | 11,8 | 1286 |
| Wiślica | 1 | 1 | 8,4 | 50 | 0,1 | 1,5 | 5653 |
| Powiat jędrzejowski | 28 | 28 | 369,2 | 10766 | 227,3 | 21,1 | 3167 |
| Gminy miejsko-wiejskie: Urban-rural gminas: | | | | | | | |
| Jędrzejów | 3 | 3 | 90,3 | 3645 | 60,1 | 16,5 | 9690 |
| w tym miasto | 1 | 1 | 74,2 | 3206 | 49,6 | 15,5 | 16275 |
| of which city | | | | | | | |
| Małogoszcz | 4 | 4 | 32,5 | 1807 | 41,1 | 22,7 | 2934 |
| w tym miasto | 1 | 1 | 12,2 | 908 | 19,3 | 21,2 | 3867 |
| of which city | | | | | | | |
| Sędziszów | 4 | 4 | 62,6 | 1155 | 22,3 | 19,3 | 3217 |
| w tym miasto | 2 | 2 | 43,6 | 1008 | 19,9 | 19,7 | 3353 |
| of which city | | | | | | | |
| Gminy wiejskie: Rural gminas: | | | | | | | |
| Imielno | 3 | 3 | 34,0 | 495 | 15,4 | 31,2 | 1510 |
| Nagłowice | 3 | 3 | 29,6 | 715 | 17,8 | 24,9 | 1746 |
| Oksa | 2 | 2 | 25,0 | 682 | 11,2 | 16,4 | 2434 |
| Słupia (Jędrzejow- ska) | 1 | 1 | 11,5 | 53 | 4,4 | 82,4 | 4488 |
| Sobków | 4 | 4 | 32,1 | 1195 | 17,6 | 14,7 | 2104 |
| Wodzisław | 4 | 4 | 51,6 | 1019 | 37,5 | 36,8 | 1863 |

a Stan w dniu 31 XII. b Łącznie z punktami bibliotecznymi. c Bez wypożyczeń międzybibliotecznych.

a As of 31 XII. b Including library service points. c Excluding interlibrary lending.

TABL. 1 (47) BIBLIOTEKI PUBLICZNE W 2009 R. (cd.)
PUBLIC LIBRARIES IN 2009 (cont.)

| WYSZCZEGÓLNIENIE SPECIFICATION | Placówki biblioteczne ^{ab} Library institutions ^{ab} | | Księgozbiór ^a w tys. woluminów Collection ^a in thous. volumes | Czytelnicy ^b Borrowers ^b | Wypożyczenia w woluminach ^{bc} Loans in volumes ^{bc} | | Liczba ludności na 1 placówkę biblioteczną Number of population per library establishment |
|---|---|--|--|---|--|--------------------------------------|--|
| | ogółem total | w tym biblioteki i filie of which libraries and branches | | | w tys. in thous. | na 1 czy- telnika per borrower | |
| PODREGION SANDOMIERSKO- JĘDRZEJOWSKI (cd.) SUBREGION (cont.) | | | | | | | |
| Powiat kazimierski..... | 12 | 12 | 137,6 | 3205 | 53,9 | 16,8 | 2924 |
| Gminy miejsko-wiejskie: Urban-rural gminas: | | | | | | | |
| Kazimierza Wielka | 2 | 2 | 56,4 | 1696 | 31,2 | 18,4 | 8266 |
| w tym miasto | 2 | 2 | 56,4 | 1696 | 31,2 | 18,4 | 2831 |
| of which city | | | | | | | |
| Skalbierz..... | 5 | 5 | 52,3 | 1006 | 18,3 | 18,2 | 1359 |
| w tym miasto | 1 | 1 | 23,0 | 716 | 13,8 | 19,2 | 1299 |
| of which city | | | | | | | |
| Gminy wiejskie: Rural gminas: | | | | | | | |
| Bejsce..... | 1 | 1 | 7,8 | 253 | 1,4 | 5,6 | 4239 |
| Czarnocin | 3 | 3 | 8,0 | 123 | 1,6 | 13,1 | 1342 |
| Opatowiec..... | 1 | 1 | 13,1 | 127 | 1,3 | 10,2 | 3500 |
| Powiat opatowski | 23 | 20 | 320,5 | 7797 | 164,4 | 21,1 | 2412 |
| Gminy miejsko-wiejskie: Urban-rural gminas: | | | | | | | |
| Opatów | 1 | 1 | 53,2 | 1811 | 29,7 | 16,4 | 12372 |
| w tym miasto | 1 | 1 | 53,2 | 1811 | 29,7 | 16,4 | 6698 |
| of which city | | | | | | | |
| Ożarów | 4 | 4 | 78,9 | 2237 | 57,2 | 25,6 | 2804 |
| w tym miasto | 1 | 1 | 42,5 | 1303 | 26,6 | 20,4 | 4679 |
| of which city | | | | | | | |
| Gminy wiejskie: Rural gminas: | | | | | | | |
| Bačkowie | 3 | 3 | 38,2 | 630 | 21,9 | 34,8 | 1701 |
| Iwaniska..... | 2 | 2 | 27,4 | 605 | 8,6 | 14,3 | 3486 |
| Lipnik | 6 | 3 | 29,2 | 899 | 17,7 | 19,7 | 938 |
| Sadowie..... | 3 | 3 | 28,7 | 454 | 8,9 | 19,6 | 1402 |
| Tartów..... | 1 | 1 | 15,6 | 514 | 8,6 | 16,7 | 5639 |
| Wojciechowice..... | 3 | 3 | 49,3 | 647 | 11,7 | 18,1 | 1445 |

a Stan w dniu 31 XII. b Łącznie z punktami bibliotecznymi. c Bez wypożyczeń międzybibliotecznych.
a As of 31 XII. b Including library service points. c Excluding interlibrary lending.

TABL. 1 (47) BIBLIOTEKI PUBLICZNE W 2009 R. (cd.)
PUBLIC LIBRARIES IN 2009 (cont.)

| WYSZCZEGÓLNIENIE SPECIFICATION | Placówki biblioteczne ^{ab} Library institutions ^{ab} | | Księgozbiór ^a w tys. woluminów Collection ^a in thous. volumes | Czytelnicy ^b Borrowers ^b | Wypożyczenia w woluminach ^{bc} Loans in volumes ^{bc} | | Liczba ludności na 1 placówkę biblioteczną Number of population per library establishment |
|---|---|--|--|---|--|--------------------------------------|--|
| | ogółem total | w tym biblioteki i filie of which libraries and branches | | | w tys. in thous. | na 1 czy- telnika per borrower | |
| PODREGION SANDOMIERSKO- JĘDRZEJOWSKI (cd.) SUBREGION (cont.) | | | | | | | |
| Powiat pińczowski | 20 | 18 | 198,3 | 5961 | 98,0 | 16,4 | 2064 |
| Gminy miejsko-wiejskie: Urban-rural gminas: | | | | | | | |
| Działoszyce | 1 | 1 | 17,0 | 266 | 7,9 | 29,5 | 5439 |
| w tym miasto | 1 | 1 | 17,0 | 266 | 7,9 | 29,5 | 1015 |
| of which city | | | | | | | |
| Pińczów | 9 | 8 | 123,5 | 4255 | 65,8 | 15,5 | 2412 |
| w tym miasto | 2 | 2 | 87,0 | 3443 | 51,5 | 15,0 | 5721 |
| of which city | | | | | | | |
| Gminy wiejskie: Rural gminas: | | | | | | | |
| Kije | 5 | 4 | 24,9 | 597 | 8,0 | 13,4 | 913 |
| Michałów | 2 | 2 | 15,9 | 388 | 5,9 | 15,1 | 2405 |
| Złota | 3 | 3 | 17,0 | 455 | 10,5 | 23,0 | 1585 |
| Powiat sandomierski | 21 | 21 | 296,2 | 10710 | 201,1 | 18,8 | 3843 |
| Gminy miejskie: Urban gminas: | | | | | | | |
| Sandomierz | 3 | 3 | 105,5 | 5466 | 90,3 | 16,5 | 8207 |
| Gminy miejsko-wiejskie: Urban-rural gminas: | | | | | | | |
| Koprzywnica | 2 | 2 | 20,8 | 627 | 11,9 | 19,1 | 3520 |
| w tym miasto | 1 | 1 | 14,5 | 426 | 8,6 | 20,3 | 2539 |
| of which city | | | | | | | |
| Zawichost | 1 | 1 | 20,1 | 681 | 11,9 | 17,4 | 4656 |
| w tym miasto | 1 | 1 | 20,1 | 681 | 11,9 | 17,4 | 1813 |
| of which city | | | | | | | |
| Gminy wiejskie: Rural gminas: | | | | | | | |
| Dwikozy | 5 | 5 | 29,5 | 874 | 15,8 | 18,0 | 1801 |
| Klimontów | 4 | 4 | 35,3 | 556 | 17,5 | 31,5 | 2136 |
| Łoniów | 1 | 1 | 12,9 | 382 | 10,3 | 27,0 | 7482 |
| Obrazów | 3 | 3 | 34,4 | 827 | 17,6 | 21,3 | 2218 |
| Samborzec | 1 | 1 | 21,8 | 864 | 20,0 | 23,1 | 8849 |
| Wilczyce | 1 | 1 | 15,9 | 433 | 5,8 | 13,4 | 3860 |

a Stan w dniu 31 XII. b Łącznie z punktami bibliotecznymi. c Bez wypożyczeń międzybibliotecznych.

a As of 31 XII. b Including library service points. c Excluding interlibrary lending.

TABL. 1 (47) BIBLIOTEKI PUBLICZNE W 2009 R. (dok.)
PUBLIC LIBRARIES IN 2009 (cont.)

| WYSZCZEGÓLNIENIE SPECIFICATION | Placówki biblioteczne ^{ab} Library institutions ^{ab} | | Księgozbiór ^a w tys. woluminów Collection ^a in thous. volumes | Czytelnicy ^b Borrowers ^b | Wypożyczenia w woluminach ^{bc} Loans in volumes ^{bc} | | Liczba ludności na 1 placówkę biblioteczną Number of population per library establishment |
|--|---|--|--|---|--|--------------------------------------|--|
| | ogółem total | w tym biblioteki i filie of which libraries and branches | | | w tys. in thous. | na 1 czy- telnika per borrower | |
| PODREGION SANDOMIERSKO- JĘDRZEJOWSKI (dok.) SUBREGION (cont.) | | | | | | | |
| Powiat staszowski | 18 | 18 | 299,9 | 8731 | 186,8 | 21,4 | 4071 |
| Gminy miejsko-wiejskie: Urban-rural gminas: | | | | | | | |
| Osiek | 2 | 2 | 21,4 | 419 | 8,4 | 20,0 | 3954 |
| w tym miasto | 1 | 1 | 14,6 | 358 | 7,7 | 21,6 | 1988 |
| of which city | | | | | | | |
| Połaniec..... | 2 | 2 | 49,1 | 1870 | 28,3 | 15,1 | 5932 |
| w tym miasto | 1 | 1 | 36,4 | 1528 | 21,1 | 13,8 | 8266 |
| of which city | | | | | | | |
| Staszów | 6 | 6 | 136,7 | 4487 | 113,0 | 25,2 | 4355 |
| w tym miasto | 1 | 1 | 64,9 | 2923 | 61,6 | 21,1 | 15201 |
| of which city | | | | | | | |
| Gminy wiejskie: Rural gminas: | | | | | | | |
| Bogoria | 2 | 2 | 18,6 | 231 | 8,2 | 35,6 | 3992 |
| Łubnice | 1 | 1 | 10,4 | 126 | 4,8 | 37,8 | 4377 |
| Oleśnica..... | 1 | 1 | 10,2 | 207 | 3,2 | 15,7 | 3909 |
| Rytwiany | 3 | 3 | 36,3 | 949 | 15,6 | 16,4 | 2089 |
| Szydłów | 1 | 1 | 17,2 | 442 | 5,3 | 12,0 | 4837 |
| Powiat włoszczowski..... | 15 | 15 | 173,5 | 7527 | 114,8 | 15,2 | 3111 |
| Gminy miejsko-wiejskie: Urban-rural gminas: | | | | | | | |
| Włoszczowa..... | 6 | 6 | 84,1 | 3701 | 53,7 | 14,5 | 3379 |
| w tym miasto | 2 | 2 | 40,5 | 2523 | 32,9 | 13,0 | 5350 |
| of which city | | | | | | | |
| Gminy wiejskie: Rural gminas: | | | | | | | |
| Kluczewsko..... | 2 | 2 | 22,8 | 1085 | 14,6 | 13,5 | 2609 |
| Krasocin..... | 5 | 5 | 43,0 | 1630 | 26,4 | 16,2 | 2141 |
| Moskorzew | - | - | - | - | - | - | - |
| Radków..... | 1 | 1 | 12,3 | 550 | 6,3 | 11,5 | 2579 |
| Secemin..... | 1 | 1 | 11,3 | 561 | 13,7 | 24,5 | 5012 |

a Stan w dniu 31 XII. b Łącznie z punktami bibliotecznymi. c Bez wypożyczeń międzybibliotecznych.

a As of 31 XII. b Including library service points. c Excluding interlibrary lending.

TABL. 2 (48) MUZEA W 2009 R.
MUSEUMS IN 2009

| WYSZCZEGÓLNIENIE SPECIFICATION | Muzea ^a Museums ^a | Muzealia ^a Museum exhibits ^a | Wystawy czasowe Temporary exhibitons | | Zwiedzający muzea w tys. Museum visitors in thous. | |
|---|--|---|---|--|---|--|
| | | | własne ^b own ^b | obce ^c exterior ^c | ogółem total | w tym młodzież szkolna ^d of which primary and secondary school students ^d |
| WOJEWÓDZTWO..... VOIVODSHIP | 24 | 134441 | 80 | 35 | 840,8 | 294,7 |
| PODREGION | | | | | | |
| KIELECKI..... SUBREGION | 18 | 68929 | 70 | 16 | 780,2 | 275,2 |
| Powiaty: Powiats: | | | | | | |
| kielecki | 4 | 1238 | 5 | - | 126,2 | 54,0 |
| konecki | 2 | - | - | - | 6,1 | 1,4 |
| ostrowiecki..... | 4 | 6009 | 7 | 10 | 446,6 | 143,4 |
| skarżyski..... | - | - | - | - | - | - |
| starachowicki..... | 1 | 1324 | 1 | - | - | - |
| Miasto na prawach powiatu City with powiat status | | | | | | |
| Kielce | 7 | 60358 | 57 | 6 | 201,4 | 76,5 |
| PODREGION | | | | | | |
| SANDOMIERSKO- JĘDRZEJOWSKI..... SUBREGION | 6 | 65512 | 10 | 19 | 60,6 | 19,5 |
| Powiaty: Powiats: | | | | | | |
| buski..... | 1 | 1213 | - | - | 6,4 | 0,6 |
| jędrzejowski..... | 1 | 50807 | 3 | 10 | 21,0 | 7,9 |
| kazimierski..... | - | - | - | - | - | - |
| opatowski | - | - | - | - | - | - |
| pińczowski..... | 1 | 735 | 3 | 6 | 7,4 | 3,0 |
| sandomierski..... | 3 | 12757 | 4 | 3 | 25,7 | 8,1 |
| staszowski..... | - | - | - | - | - | - |
| włoszczowski..... | - | - | - | - | - | - |

a Stan w dniu 31 XII. b W kraju. c Krajowe i z zagranicy. d Zwiedzająca w zorganizowanych grupach.
a As of 31 XII. b In Poland. c Domestic and foreign. d Visiting museums in organized groups.

TABL. 3 (49) **KINA STAŁE W 2009 R.**
FIXED CINEMAS IN 2009

| WYSZCZEGÓLNIENIE <i>SPECIFICATION</i> | Kina ^a <i>Cinemas^a</i> | Miejsca na widowni ^a <i>Seats in fixed cinemas^a</i> | Ludność na 1 miejsce <i>People per seat</i> | Seanse <i>Screenings</i> | Widzowie w tys. <i>Audience in thous.</i> |
|--|---|---|---|-----------------------------|--|
| WOJEWÓDZTWO..... <i>VOIVODSHIP</i> | 11 | 5312 | 239 | 20184 | 666,0 |
| PODREGION | | | | | |
| KIELECKI..... <i>SUBREGION</i> | 8 | 4437 | 175 | 19907 | 652,6 |
| Powiaty: <i>Powiats:</i> | | | | | |
| kielecki | - | - | - | - | - |
| konecki | 1 | 208 | 399 | 9 | 0,8 |
| ostrowiecki..... | 1 | 464 | 247 | 1043 | 43,7 |
| skarżyski..... | 2 | 655 | 120 | 417 | 12,7 |
| starachowicki..... | 1 | 558 | 167 | 286 | 13,1 |
| Miasto na prawach powiatu <i>City with powiat status</i> | | | | | |
| Kielce | 3 | 2552 | 80 | 18152 | 582,4 |
| PODREGION SANDOMIERSKO- JĘDRZEJOWSKI..... <i>SUBREGION</i> | 3 | 875 | 565 | 277 | 13,4 |
| Powiaty: <i>Powiats:</i> | | | | | |
| buski..... | 1 | 395 | 185 | 220 | 11,3 |
| jędrzejowski..... | 1 | 224 | 396 | 24 | 0,9 |
| kazimierski..... | - | - | - | - | - |
| opatowski | - | - | - | - | - |
| pińczowski | - | - | - | - | - |
| sandomierski | - | - | - | - | - |
| staszowski..... | 1 | 256 | 286 | 33 | 1,3 |
| włoszczowski..... | - | - | - | - | - |

a Stan w dniu 31 XII.

a As of 31 XII.

TABL. 4 (50) **TURYSTYCZNE OBIEKTY ZBIOROWEGO ZAKWATEROWANIA W 2009 R.**
COLLECTIVE TOURIST ACCOMMODATION ESTABLISHMENTS IN 2009

| WYSZCZEGÓLNIENIE SPECIFICATION | Obiekty ^a Facilities ^a | Miejsca noclegowe ^a Number of beds ^a | | Korzystający z noclegów Tourists accommodated | | Udzielone noclegi Nights spent (overnight stays) | |
|---|---|---|--|--|--|---|--|
| | | ogółem total | w tym całoroczne of which open all year | ogółem total | w tym turyści zagraniczni of which foreign tourists | ogółem total | w tym turytom zagranicz- nym of which foreign tourists |
| WOJEWÓDZTWO..... VOIVODSHIP | 143 | 10937 | 8665 | 383918 | 23469 | 1129826 | 61263 |
| PODREGION | | | | | | | |
| KIELECKI..... SUBREGION | 92 | 7241 | 5401 | 264991 | 18507 | 531595 | 44563 |
| Powiaty: Powiats: | | | | | | | |
| kielecki..... | 28 | 2279 | 1699 | 87353 | 2848 | 169072 | 7641 |
| konecki | 19 | 1450 | 310 | 16872 | 317 | 71805 | 1090 |
| ostrowiecki..... | 9 | 536 | 536 | 15280 | 3327 | 40591 | 9510 |
| skarżyski..... | 5 | 369 | 269 | 15580 | 844 | 27447 | 1191 |
| starachowicki | 4 | 365 | 365 | 19990 | 2438 | 34305 | 5101 |
| Miasto na prawach powiatu City with powiat status | | | | | | | |
| Kielce | 27 | 2242 | 2222 | 109916 | 8733 | 188375 | 20030 |
| PODREGION SANDOMIERSKO-JĘDRZEJOWSKI SUBREGION | 51 | 3696 | 3264 | 118927 | 4962 | 598231 | 16700 |
| Powiaty: Powiats: | | | | | | | |
| buski | 17 | 1777 | 1777 | 42897 | 1041 | 457105 | 8349 |
| jędrzejowski | 5 | 303 | 303 | 9253 | 5 | 25182 | 24 |
| kazimierski..... | 2 | 73 | 73 | 3052 | 270 | 3719 | 270 |
| opatowski..... | 3 | 87 | 87 | 2604 | - | 5411 | - |
| pińczowski | 3 | 155 | 60 | 3339 | 163 | 10233 | 392 |
| sandomierski | 12 | 565 | 354 | 33330 | 2847 | 45103 | 5149 |
| staszowski | 6 | 522 | 522 | 22803 | 544 | 45575 | 2219 |
| włoszczowski | 3 | 214 | 88 | 1649 | 92 | 5903 | 297 |

^a Stan w dniu 31 VII.

^a As of 31 VII.

DZIAŁ X LEŚNICTWO
CHAPTER X FORESTRY

TABL. 1 (51) WAŻNIEJSZE DANE O LEŚNICTWIE W 2009 R.

Stan w dniu 31 XII

MAJOR DATA ON FORESTRY IN 2009

As of 31 XII

| WYSZCZEGÓLNIENIE SPECIFICATION | Powierzchnia gruntów leśnych Forest land | | | | | | | Lesistość w % Forest cover in % |
|--|--|--|------------------------------------|--|--|--|------------------------------------|--|
| | ogółem grand total | w tym lasy ^a of which forests ^a | z ogółem publiczne of total public | | w tym of which | | własność gmin gmina owned | |
| | | | razem total | własność Skarbu Państwa owned by the State Treasury | w zarządzie Lasów Państwo- wych managed by State Forests | w zasobie Agencji Nierucho- mości Rolnych in resources of Agricultural Property Agency | | |
| | | | | | własność gmin gmina owned | | | |
| w ha in ha | | | | | | | | |
| WOJEWÓDZTWO..... VOIVODSHIP | 332915,8 | 326487,6 | 242429,9 | 241583,9 | 230091,4 | 867,0 | 846,0 | 27,9 |
| PODREGION | | | | | | | | |
| KIELECKI..... SUBREGION | 203878,1 | 199597,3 | 160658,6 | 160093,1 | 150729,4 | 530,0 | 565,5 | 39,7 |
| Powiat kielecki..... | 78479,8 | 76996,2 | 61449,8 | 61308,7 | 54179,5 | 228,0 | 141,1 | 34,3 |
| Gminy miejsko-wiejskie: Urban-rural gminas: | | | | | | | | |
| Bodzentyn..... | 7386,1 | 7237,0 | 7192,1 | 7192,1 | 3248,7 | 1,0 | - | 45,3 |
| w tym miasto of which city | - | - | - | - | - | - | - | - |
| Częciny..... | 2695,8 | 2669,0 | 1390,8 | 1301,1 | 1254,3 | 11,0 | 89,7 | 21,0 |
| w tym miasto of which city | 201,0 | 198,4 | 174,0 | 94,6 | 87,3 | - | 79,4 | 14,0 |
| Chmielnik..... | 2775,4 | 2736,8 | 1627,4 | 1623,2 | 1585,2 | 7,0 | 4,2 | 19,2 |
| w tym miasto of which city | 42,2 | 40,6 | 16,2 | 12,0 | 12,0 | - | 4,2 | 5,2 |
| Daleszyce..... | 12916,2 | 12615,3 | 11347,2 | 11337,2 | 11328,6 | 5,0 | 10,0 | 56,7 |
| w tym miasto of which city | 81,0 | 80,0 | 1,0 | 1,0 | 1,0 | - | - | 5,2 |
| Gminy wiejskie: Rural gminas: | | | | | | | | |
| Bieliny..... | 2680,5 | 2654,2 | 1939,5 | 1933,8 | 1069,2 | - | 5,7 | 30,1 |
| Górno..... | 968,0 | 947,4 | 798,0 | 798,0 | 797,9 | - | - | 11,4 |
| Łągów..... | 3212,7 | 3152,7 | 2762,7 | 2757,9 | 2748,3 | 2,0 | 4,8 | 27,8 |
| Łopuszno..... | 7422,2 | 7262,2 | 6101,2 | 6098,9 | 6082,4 | 9,0 | 2,3 | 41,0 |
| Masłów..... | 3223,2 | 3152,9 | 2640,2 | 2640,2 | 2538,3 | 1,0 | - | 36,9 |
| Miedziana Góra..... | 3028,1 | 2953,0 | 2753,1 | 2752,1 | 2750,3 | - | 1,0 | 41,5 |
| Mniów..... | 2513,1 | 2484,0 | 1264,1 | 1262,4 | 1248,4 | 4,0 | 1,7 | 26,1 |
| Morawica..... | 3712,4 | 3656,2 | 2315,4 | 2315,4 | 2284,4 | 11,0 | - | 26,0 |
| Nowa Słupia..... | 2420,0 | 2382,6 | 2262,0 | 2262,0 | 490,6 | - | - | 27,8 |
| Piekoszów..... | 1585,7 | 1584,6 | 209,7 | 191,2 | 77,2 | 99,0 | 18,5 | 15,4 |
| Pierzchnica..... | 2402,9 | 2369,8 | 1514,9 | 1513,4 | 1497,7 | 6,0 | 1,5 | 22,6 |
| Raków..... | 8506,2 | 8353,0 | 5809,2 | 5809,2 | 5674,7 | 69,0 | - | 43,8 |
| Sitkówka-Nowiny..... | 1818,3 | 1772,2 | 1673,3 | 1673,3 | 1672,2 | - | - | 38,9 |
| Strawczyn..... | 1772,7 | 1759,3 | 807,7 | 807,7 | 804,3 | - | - | 20,5 |
| Zagnańsk..... | 7440,4 | 7254,2 | 7041,4 | 7039,7 | 7026,9 | 3,0 | 1,7 | 58,1 |

a Łącznie z gruntami związanymi z gospodarką leśną w lasach prywatnych.

a Including land connected with silviculture in private forests

TABL. 1 (51) WAŻNIEJSZE DANE O LEŚNICTWIE W 2009 R. (cd.)

Stan w dniu 31 XII

MAJOR DATA ON FORESTRY IN 2009 (cont.)

As of 31 XII

| WYSZCZEGÓLNIENIE SPECIFICATION | Powierzchnia gruntów leśnych <i>Forest land</i> | | | | | | | Lesistość w % <i>Forest cover in %</i> |
|---|---|---|---|---|--|--|--|--|
| | ogółem <i>grand total</i> | w tym lasy ^a <i>of which forests^a</i> | z ogółem publiczne <i>of total public</i> | | | | | |
| | | | razem <i>total</i> | własność Skarbu Państwa <i>owned by the State Treasury</i> | w tym <i>of which</i> | | własność gmin <i>gmina owned</i> | |
| | | | | | w zarzą- dzie Lasów Państwo- wych <i>managed by State Forests</i> | w zasobie Agencji Nierucho- mości Rolnych <i>in re- sources of Agricultural Property Agency</i> | | |
| w ha <i>in ha</i> | | | | | | | | |
| PODREGION KIELECKI (cd.) SUBREGION (cont.) | | | | | | | | |
| Powiat konecki..... | 56841,5 | 55767,2 | 39581,5 | 39491,8 | 38518,8 | 195,0 | 89,7 | 48,9 |
| Gminy miejsko-wiejskie: <i>Urban-rural gminas:</i> | | | | | | | | |
| Końskie..... | 12459,4 | 12233,1 | 9073,8 | 9050,8 | 8891,8 | 47,0 | 23,0 | 48,9 |
| w tym miasto | 298,0 | 298,0 | 45,0 | 29,0 | - | - | 16,0 | 16,8 |
| <i>of which city</i> | | | | | | | | |
| Stąporków..... | 14603,9 | 14320,3 | 9373,6 | 9353,1 | 9140,1 | 45,0 | 20,5 | 61,8 |
| w tym miasto | 422,3 | 421,7 | 23,3 | 19,3 | 7,3 | - | 4,0 | 38,5 |
| <i>of which city</i> | | | | | | | | |
| Gminy wiejskie: <i>Rural gminas:</i> | | | | | | | | |
| Falków..... | 6239,4 | 6138,9 | 4236,2 | 4236,2 | 3950,2 | 17,0 | - | 46,4 |
| Gowarczów..... | 4555,2 | 4457,7 | 3202,9 | 3190,9 | 3090,9 | 15,0 | 12,0 | 44,2 |
| Radoszyce..... | 5931,9 | 5814,6 | 4637,7 | 4637,7 | 4625,7 | 2,0 | - | 39,7 |
| Ruda Maleniecka..... | 6127,5 | 6010,7 | 4294,6 | 4279,6 | 4195,6 | 22,0 | 15,0 | 54,6 |
| Słupia (Konecka)..... | 3744,8 | 3669,6 | 2470,0 | 2467,0 | 2378,0 | 42,0 | 3,0 | 34,7 |
| Smyków..... | 3179,5 | 3122,2 | 2292,8 | 2276,6 | 2246,6 | 5,0 | 16,2 | 50,3 |
| Powiat ostrowiecki..... | 18643,1 | 18273,3 | 14316,4 | 14271,6 | 14217,7 | 52,0 | 44,8 | 29,6 |
| Gminy miejskie: <i>Urban gminas:</i> | | | | | | | | |
| Ostrowiec Świętokrzyski..... | 485,5 | 485,5 | 57,4 | 28,4 | 27,4 | 1,0 | 29,0 | 10,5 |
| Gminy miejsko-wiejskie: <i>Urban-rural gminas:</i> | | | | | | | | |
| Ćmielów..... | 3719,1 | 3654,3 | 2889,9 | 2889,9 | 2881,9 | 8,0 | - | 31,0 |
| w tym miasto | 352,7 | 352,7 | - | - | - | - | - | 26,4 |
| <i>of which city</i> | | | | | | | | |
| Kunów..... | 5070,8 | 4952,4 | 4385,5 | 4372,0 | 4361,0 | 11,0 | 13,5 | 43,6 |
| w tym miasto | 16,9 | 16,9 | 12,8 | - | - | - | 12,8 | 2,3 |
| <i>of which city</i> | | | | | | | | |
| Gminy wiejskie: <i>Rural gminas:</i> | | | | | | | | |
| Bańdów..... | 4438,7 | 4336,5 | 3436,2 | 3435,2 | 3428,3 | 5,0 | 1,0 | 41,3 |
| Bodzechów..... | 3261,0 | 3200,7 | 2241,4 | 2240,1 | 2213,1 | 27,0 | 1,3 | 26,2 |
| Waśniów..... | 1668,0 | 1644,0 | 1306,0 | 1306,0 | 1306,0 | - | - | 14,7 |

a Łącznie z gruntami związanymi z gospodarką leśną w lasach prywatnych.

a Including land connected with silviculture in private forests.

TABL. 1 (51) WAŻNIEJSZE DANE O LEŚNICTWIE W 2009 R. (cd.)

Stan w dniu 31 XII

MAJOR DATA ON FORESTRY IN 2009 (cont.)

As of 31 XII

| WYSZCZEGÓLNIENIE SPECIFICATION | Powierzchnia gruntów leśnych Forest land | | | | | | | Lesistość w % Forest cover in % |
|--|--|--|------------------------------------|--|---|---|------------------------------------|--|
| | ogółem grand total | w tym lasy ^a of which forests ^a | z ogółem publiczne of total public | | | | | |
| | | | razem total | własność Skarbu Państwa owned by the State Treasury | w tym of which | | własność gmin gmina owned | |
| | | | | | w zarzą- dzie Lasów Państwo- wych managed by State Forests | w zasobie Agencji Nierucho- mości Rolnych in re- sources of Agricultural Property Agency | | |
| w ha in ha | | | | | | | | |
| PODREGION KIELECKI (dok.) SUBREGION (cont.) | | | | | | | | |
| Powiat skarżyski..... | 23219,2 | 22659,9 | 20106,8 | 19924,4 | 18746,6 | 50,0 | 182,4 | 57,3 |
| Gminy miejskie: Urban gminas: | | | | | | | | |
| Skarżysko-Kamienna.... | 2617,7 | 2548,6 | 2362,7 | 2206,5 | 1898,3 | 1,0 | 156,2 | 39,6 |
| Gminy miejsko-wiejskie: Urban-rural gminas: | | | | | | | | |
| Suchedniów | 4761,3 | 4611,4 | 4059,3 | 4041,3 | 4041,3 | - | 18,0 | 61,5 |
| w tym miasto | 4155,9 | 4021,6 | 3550,9 | 3532,9 | 3532,9 | - | 18,0 | 67,7 |
| of which city | | | | | | | | |
| Gminy wiejskie: Rural gminas: | | | | | | | | |
| Bliżyn | 10081,2 | 9865,9 | 8462,8 | 8459,8 | 8414,8 | 45,0 | 3,0 | 69,9 |
| Łączna | 3510,3 | 3424,0 | 3172,3 | 3172,3 | 2652,4 | - | - | 55,5 |
| Skarżysko Kościelne.. | 2248,7 | 2210,0 | 2049,7 | 2044,5 | 1739,8 | 4,0 | 5,2 | 41,5 |
| Powiat starachowicki | 24327,0 | 23588,5 | 23223,8 | 23200,3 | 23181,5 | 4,0 | 23,5 | 45,1 |
| Gminy miejskie: Urban gminas: | | | | | | | | |
| Starachowice | 734,3 | 696,0 | 657,0 | 640,0 | 640,0 | - | 17,0 | 21,9 |
| Gminy miejsko-wiejskie: Urban-rural gminas: | | | | | | | | |
| Wąchock..... | 5257,4 | 5112,6 | 4826,6 | 4823,3 | 4820,3 | 3,0 | 3,3 | 62,5 |
| w tym miasto | 60,1 | 60,1 | 0,4 | 0,4 | 0,4 | - | - | 3,7 |
| of which city | | | | | | | | |
| Gminy wiejskie: Rural gminas: | | | | | | | | |
| Brody | 11525,1 | 11185,3 | 11315,7 | 11312,7 | 11311,7 | 1,0 | 3,0 | 69,4 |
| Mirzec | 4438,9 | 4290,0 | 4329,1 | 4328,9 | 4328,9 | - | 0,2 | 38,6 |
| Pawłów | 2371,3 | 2304,6 | 2095,4 | 2095,4 | 2080,6 | - | - | 16,8 |
| Miasto na prawach powiatu City with powiat status | | | | | | | | |
| Kielce..... | 2367,5 | 2312,2 | 1980,3 | 1896,3 | 1885,3 | 1,0 | 84,0 | 21,1 |

a Łącznie z gruntami związanymi z gospodarką leśną w lasach prywatnych.

a Including land connected with silviculture in private forests.

TABL. 1 (51) WAŻNIEJSZE DANE O LEŚNICTWIE W 2009 R. (cd.)

Stan w dniu 31 XII

MAJOR DATA ON FORESTRY IN 2009 (cont.)

As of 31 XII

| WYSZCZEGÓLNIENIE SPECIFICATION | Powierzchnia gruntów leśnych Forest land | | | | | | | Lesistość w % Forest cover in % |
|---|--|--|------------------------------------|--|---|---|------------------------------------|--|
| | ogółem grand total | w tym lasy ^a of which forests ^a | z ogółem publiczne of total public | | | | | |
| | | | razem total | własność Skarbu Państwa owned by the State Treasury | w tym of which | | własność gmin gmina owned | |
| | | | | | w zarzą- dzie Lasów Państwo- wych managed by State Forests | w zasobie Agencji Nierucho- mości Rolnych in re- sources of Agricultural Property Agency | | |
| w ha in ha | | | | | | | | |
| PODREGION SANDOMIERSKO- JĘDRZEJOWSKI | 129037,7 | 126890,2 | 81771,3 | 81490,8 | 79362,0 | 337,0 | 280,5 | 19,0 |
| <i>SUBREGION</i> | | | | | | | | |
| Powiat buski | 10198,0 | 10075,0 | 5047,0 | 4987,5 | 4902,5 | 21,0 | 59,5 | 10,4 |
| Gminy miejsko-wiejskie: <i>Urban-rural gminas:</i> | | | | | | | | |
| Busko-Zdrój | 2796,9 | 2778,7 | 1077,9 | 1064,9 | 1037,9 | 9,0 | 13,0 | 11,8 |
| w tym miasto | 1,0 | 1,0 | - | - | - | - | - | 0,1 |
| <i>of which city</i> | | | | | | | | |
| Gminy wiejskie: <i>Rural gminas:</i> | | | | | | | | |
| Gnojno | 1770,7 | 1755,7 | 665,7 | 665,7 | 642,7 | 2,0 | - | 18,2 |
| Nowy Korczyn | 853,0 | 848,8 | 271,0 | 271,0 | 261,0 | 2,0 | - | 7,3 |
| Pacanów | 72,0 | 72,0 | 2,0 | 2,0 | - | 1,0 | - | 0,6 |
| Solec-Zdrój | 849,8 | 841,6 | 445,8 | 445,8 | 433,8 | 2,0 | - | 9,9 |
| Stopnica | 1315,0 | 1289,9 | 600,0 | 600,0 | 599,0 | - | - | 10,2 |
| Tuczępy | 2161,3 | 2113,4 | 1799,3 | 1752,8 | 1743,8 | 5,0 | 46,5 | 25,3 |
| Wiślica | 379,2 | 374,9 | 185,2 | 185,2 | 184,2 | - | - | 3,7 |
| Powiat jędrzejowski..... | 24070,9 | 23647,3 | 15703,9 | 15637,4 | 15581,1 | 47,0 | 66,5 | 18,8 |
| Gminy miejsko-wiejskie: <i>Urban-rural gminas:</i> | | | | | | | | |
| Jędrzejów | 5275,0 | 5158,0 | 3935,0 | 3930,0 | 3927,0 | 3,0 | 5,0 | 22,8 |
| w tym miasto | - | - | - | - | - | - | - | - |
| <i>of which city</i> | | | | | | | | |
| Małogoszcz | 3995,2 | 3959,3 | 1643,2 | 1637,2 | 1632,2 | 5,0 | 6,0 | 27,1 |
| w tym miasto | 60,0 | 60,0 | - | - | - | - | - | 6,2 |
| <i>of which city</i> | | | | | | | | |
| Sędziszów | 2346,1 | 2306,1 | 1433,1 | 1433,1 | 1417,8 | 6,0 | - | 15,8 |
| w tym miasto | 21,0 | 21,0 | - | - | - | - | - | 2,7 |
| <i>of which city</i> | | | | | | | | |
| Gminy wiejskie: <i>Rural gminas:</i> | | | | | | | | |
| Imielno | 1065,5 | 1053,5 | 496,5 | 493,5 | 493,5 | - | 3,0 | 10,4 |
| Nagłowice | 2799,7 | 2735,7 | 2270,7 | 2261,7 | 2258,7 | 3,0 | 9,0 | 23,3 |
| Oksa | 1787,0 | 1752,7 | 1266,0 | 1266,0 | 1264,0 | 2,0 | - | 19,3 |
| Słupia (Jędrzejowska)..... | 1413,2 | 1375,9 | 980,2 | 980,2 | 980,2 | - | - | 12,7 |
| Sobków | 3195,8 | 3158,4 | 1908,8 | 1881,3 | 1854,3 | 27,0 | 27,5 | 21,9 |
| Wodzisław | 2193,4 | 2147,8 | 1770,4 | 1754,4 | 1753,4 | 1,0 | 16,0 | 12,1 |

a Łącznie z gruntami związanymi z gospodarką leśną w lasach prywatnych.

a Including land connected with silviculture in private forests.

TABL. 1 (51) WAŻNIEJSZE DANE O LEŚNICTWIE W 2009 R. (cd.)

Stan w dniu 31 XII

MAJOR DATA ON FORESTRY IN 2009 (cont.)

As of 31 XII

| WYSZCZEGÓLNIENIE SPECIFICATION | Powierzchnia gruntów leśnych Forest land | | | | | | | Lesistość w % Forest cover in % |
|---|--|--|------------------------------------|--|---|---|------------------------------------|--|
| | ogółem grand total | w tym lasy ^a of which forests ^a | z ogółem publiczne of total public | | | | | |
| | | | razem total | własność Skarbu Państwa owned by the State Treasury | w tym of which | | własność gmin gmina owned | |
| | | | | | w zarzą- dzie Lasów Państwo- wych managed by State Forests | w zasobie Agencji Nierucho- mości Rolnych in re- sources of Agricultural Property Agency | | |
| w ha in ha | | | | | | | | |
| PODREGION SANDOMIERSKO- JĘDRZEJOWSKI (cd.) SUBREGION (cont.) | | | | | | | | |
| Powiat kazimierski..... | 1765,2 | 1755,5 | 1185,2 | 1179,2 | 562,2 | 6,0 | 6,0 | 4,2 |
| Gminy miejsko-wiejskie: Urban-rural gminas: | | | | | | | | |
| Kazimierza Wielka | 659,2 | 654,6 | 513,2 | 513,2 | 253,2 | 4,0 | - | 4,7 |
| w tym miasto | - | - | - | - | - | - | - | - |
| of which city | | | | | | | | |
| Skalbmierz..... | 53,4 | 53,4 | 27,4 | 27,4 | 7,4 | 2,0 | - | 0,6 |
| w tym miasto | 3,0 | 3,0 | - | - | - | - | - | 0,4 |
| of which city | | | | | | | | |
| Gminy wiejskie: Rural gminas: | | | | | | | | |
| Bejsce..... | 34,0 | 34,0 | 1,0 | 1,0 | - | - | - | 0,6 |
| Czarnocin | 166,9 | 166,1 | 138,9 | 138,9 | 68,9 | - | - | 2,4 |
| Opatowiec..... | 851,7 | 847,5 | 504,7 | 498,7 | 232,7 | - | 6,0 | 12,4 |
| Powiat opatowski | 13995,9 | 13900,9 | 5477,9 | 5464,9 | 4921,3 | 74,0 | 13,0 | 15,3 |
| Gminy miejsko-wiejskie: Urban-rural gminas: | | | | | | | | |
| Opatów | 258,8 | 257,7 | 143,8 | 143,8 | 143,8 | - | - | 2,3 |
| w tym miasto | 8,0 | 8,0 | - | - | - | - | - | 0,9 |
| of which city | | | | | | | | |
| Ożarów | 3818,6 | 3802,2 | 1376,6 | 1372,9 | 1068,6 | 39,0 | 3,7 | 20,7 |
| w tym miasto | 9,0 | 9,0 | 1,0 | 1,0 | - | - | - | 1,2 |
| of which city | | | | | | | | |
| Gminy wiejskie: Rural gminas: | | | | | | | | |
| Baćkowice | 2133,5 | 2085,7 | 2000,5 | 2000,5 | 1999,5 | 1,0 | - | 21,7 |
| Iwaniska..... | 2046,4 | 2025,3 | 1130,4 | 1130,4 | 1119,4 | 2,0 | - | 19,3 |
| Lipnik..... | 318,4 | 314,1 | 201,4 | 201,4 | 200,4 | 1,0 | - | 3,9 |
| Sadowie..... | 716,4 | 716,3 | 19,4 | 19,4 | 9,4 | 2,0 | - | 8,8 |
| Tarłów..... | 4512,6 | 4509,3 | 520,6 | 513,6 | 300,3 | 26,0 | 7,0 | 27,6 |
| Wojciechowice..... | 191,1 | 190,4 | 85,1 | 82,8 | 79,8 | 3,0 | 2,3 | 2,2 |

a Łącznie z gruntami związanymi z gospodarką leśną w lasach prywatnych.

a Including land connected with silviculture in private forests.

TABL. 1 (51) WAŻNIEJSZE DANE O LEŚNICTWIE W 2009 R. (cd.)

Stan w dniu 31 XII

MAJOR DATA ON FORESTRY IN 2009 (cont.)

As of 31 XII

| WYSZCZEGÓLNIENIE SPECIFICATION | Powierzchnia gruntów leśnych Forest land | | | | | | | Lesistość w % Forest cover in % |
|---|--|--|------------------------------------|--|--|---|------------------------------------|--|
| | ogółem grand total | w tym lasy ^a of which forests ^a | z ogółem publiczne of total public | | | | | |
| | | | razem total | własność Skarbu Państwa owned by the State Treasury | w tym of which | | własność gmin gmina owned | |
| | | | | | w zarzą- dzie Lasów Państwo- wych managed by State Forests | w zasobie Agencji Nierucho- mości Rolnych in resour- ces of Agricultural Property Agency | | |
| w ha in ha | | | | | | | | |
| PODREGION SANDOMIERSKO- JĘDRZEJOWSKI (cd.) SUBREGION (cont.) | | | | | | | | |
| Powiat pińczowski | 10771,5 | 10539,3 | 8635,5 | 8631,3 | 8578,3 | 15,0 | 4,2 | 17,2 |
| Gminy miejsko-wiejskie: Urban-rural gminas: | | | | | | | | |
| Działoszyce | 1253,4 | 1227,2 | 1043,4 | 1043,4 | 1043,4 | - | - | 11,6 |
| w tym miasto | 3,0 | 3,0 | - | - | - | - | - | 1,6 |
| of which city | | | | | | | | |
| Pińczów | 4523,4 | 4429,6 | 3639,4 | 3639,4 | 3636,4 | 1,0 | - | 20,8 |
| w tym miasto | 72,0 | 72,0 | - | - | - | - | - | 5,0 |
| of which city | | | | | | | | |
| Gminy wiejskie: Rural gminas: | | | | | | | | |
| Kije | 1762,9 | 1738,6 | 1048,9 | 1048,9 | 1022,9 | 13,0 | - | 17,4 |
| Michałów | 2206,3 | 2144,6 | 1899,3 | 1896,0 | 1883,0 | 1,0 | 3,3 | 19,1 |
| Złota | 1025,3 | 999,4 | 1004,3 | 1003,4 | 992,4 | - | 0,9 | 12,2 |
| Powiat sandomierski | 4617,8 | 4571,4 | 2341,5 | 2330,2 | 2326,2 | 4,0 | 11,3 | 6,8 |
| Gminy miejskie: Urban gminas: | | | | | | | | |
| Sandomierz | - | - | - | - | - | - | - | - |
| Gminy miejsko-wiejskie: Urban-rural gminas: | | | | | | | | |
| Koprzywnica | 521,8 | 521,6 | 14,5 | 14,5 | 13,5 | 1,0 | - | 7,5 |
| w tym miasto | 240,1 | 240,1 | - | - | - | - | - | 13,4 |
| of which city | | | | | | | | |
| Zawichost | 715,1 | 709,7 | 375,1 | 375,1 | 373,1 | 2,0 | - | 8,8 |
| w tym miasto | 22,8 | 22,8 | - | - | - | - | - | 1,1 |
| of which city | | | | | | | | |
| Gminy wiejskie: Rural gminas: | | | | | | | | |
| Dwikozy | 391,8 | 391,2 | 92,4 | 92,4 | 92,4 | - | - | 4,6 |
| Klimontów | 1015,9 | 1000,2 | 641,4 | 636,4 | 636,4 | - | 5,0 | 10,0 |
| Łoniów | 1572,9 | 1551,1 | 1086,5 | 1084,1 | 1084,1 | - | 2,4 | 17,9 |
| Obrazów | 178,3 | 175,6 | 130,6 | 126,7 | 126,7 | - | 3,9 | 2,5 |
| Samborzec | 42,9 | 42,9 | - | - | - | - | - | 0,5 |
| Wilczyce | 179,1 | 179,1 | 1,0 | 1,0 | - | 1,0 | - | 2,6 |

a Łącznie z gruntami związanymi z gospodarką leśną w lasach prywatnych.

a Including land connected with silviculture in private forests.

TABL. 1 (51) WAŻNIEJSZE DANE O LEŚNICTWIE W 2009 R. (dok.)

Stan w dniu 31 XII

MAJOR DATA ON FORESTRY IN 2009 (cont.)

As of 31 XII

| WYSZCZEGÓLNIENIE SPECIFICATION | Powierzchnia gruntów leśnych Forest land | | | | | | | Lesistość w % Forest cover in % |
|--|--|--|------------------------------------|--|---|---|------------------------------------|--|
| | ogółem grand total | w tym lasy ^a of which forests ^a | z ogółem publiczne of total public | | | | | |
| | | | razem total | własność Skarbu Państwa owned by the State Treasury | w tym of which | | własność gmin gmina owned | |
| | | | | | w zarzą- dzie Lasów Państwo- wych managed by State Forests | w zasobie Agencji Nierucho- mości Rolnych in resour- ces of Agricultural Property Agency | | |
| w ha in ha | | | | | | | | |
| PODREGION SANDOMIERSKO- JĘDRZEJOWSKI (dok.) SUBREGION (cont.) | | | | | | | | |
| Powiat staszowski | 25601,5 | 25020,9 | 19355,5 | 19332,6 | 19043,6 | 83,0 | 22,9 | 27,1 |
| Gminy miejsko-wiejskie: Urban-rural gminas: | | | | | | | | |
| Osiek | 3774,8 | 3703,1 | 2726,8 | 2726,8 | 2681,8 | 11,0 | - | 28,6 |
| w tym miasto | 261,2 | 261,1 | 14,2 | 14,2 | 7,2 | - | - | 15,0 |
| of which city | | | | | | | | |
| Polaniec | 1413,0 | 1392,9 | 828,0 | 825,0 | 801,0 | 1,0 | 3,0 | 18,6 |
| w tym miasto | 207,8 | 207,7 | 19,8 | 18,3 | 11,3 | - | 1,5 | 11,9 |
| of which city | | | | | | | | |
| Staszów | 8170,9 | 7929,4 | 6500,9 | 6494,1 | 6372,1 | 22,0 | 6,8 | 34,9 |
| w tym miasto | 1008,1 | 977,8 | 680,1 | 679,8 | 644,8 | - | 0,3 | 36,4 |
| of which city | | | | | | | | |
| Gminy wiejskie: Rural gminas: | | | | | | | | |
| Bogoria | 3034,8 | 2983,6 | 2074,8 | 2066,8 | 2036,8 | 14,0 | 8,0 | 24,3 |
| Łubnice | 1037,6 | 1025,5 | 676,6 | 676,6 | 666,6 | 4,0 | - | 12,2 |
| Oleśnica | 367,8 | 367,2 | 43,8 | 42,8 | 38,8 | 1,0 | 1,0 | 6,9 |
| Rytwiany | 6126,8 | 5973,4 | 5340,8 | 5336,7 | 5290,7 | 27,0 | 4,1 | 47,9 |
| Szydłów | 1675,9 | 1645,7 | 1163,9 | 1163,9 | 1155,9 | 3,0 | - | 15,3 |
| Powiat włoszczowski..... | 38016,9 | 37380,0 | 24024,8 | 23927,7 | 23446,8 | 87,0 | 97,1 | 41,2 |
| Gminy miejsko-wiejskie: Urban-rural gminas: | | | | | | | | |
| Włoszczowa | 11012,1 | 10788,2 | 7793,6 | 7768,7 | 7707,8 | 9,0 | 24,9 | 42,4 |
| w tym miasto | 1065,6 | 1051,5 | 394,6 | 392,9 | 355,0 | 1,0 | 1,7 | 34,7 |
| of which city | | | | | | | | |
| Gminy wiejskie: Rural gminas: | | | | | | | | |
| Kluczewsko | 6064,4 | 5995,8 | 2929,3 | 2907,3 | 2861,3 | 14,0 | 22,0 | 43,8 |
| Krasocin | 8546,6 | 8403,4 | 5521,1 | 5502,5 | 5442,5 | 31,0 | 18,6 | 43,6 |
| Moskorzew | 2006,9 | 1967,9 | 1330,9 | 1322,9 | 1274,9 | 3,0 | 8,0 | 27,0 |
| Radków | 3410,6 | 3350,8 | 2374,6 | 2374,6 | 2344,6 | 8,0 | - | 38,0 |
| Secemin | 6976,3 | 6873,9 | 4075,3 | 4051,7 | 3815,7 | 22,0 | 23,6 | 42,3 |

a Łącznie z gruntami związanymi z gospodarką leśną w lasach prywatnych.

a Including land connected with silviculture in private forests.

TABL. 2 (52) GRUNTY NIELEŚNE ZALESIONE I PRZEZNACZONE DO ZALESIENIA W 2009 R.

Stan w dniu 31 XII

NON-FOREST LAND AFFORESTED AND DESIGNATED FOR AFFORESTATION IN 2009

As of 31 XII

| WYSZCZEGÓLNIENIE SPECIFICATION | Zalesienia gruntów nieleśnych <i>Afforestations of non-forest land</i> | | Powierzchnia gruntów nieleśnych przeznaczonych do zalesienia <i>Non-forest land designated for afforestation</i> | |
|--|---|----------------------------|---|---|
| | publiczne <i>public</i> | prywatne <i>private</i> | ogółem <i>total</i> | w tym Lasy Państwowe <i>of which State Forests</i> |
| | w ha | | in ha | |
| WOJEWÓDZTWO..... <i>VOIVODSHIP</i> | 10,5 | 157,9 | 94,0 | 10,5 |
| PODREGION | | | | |
| KIELECKI..... <i>SUBREGION</i> | 2,8 | 27,3 | 55,3 | 8,8 |
| Powiaty: <i>Powiats:</i> | | | | |
| kielecki | 1,7 | 14,3 | 46,5 | - |
| konecki | - | 13,0 | 8,8 | 8,8 |
| ostrowiecki..... | - | - | - | - |
| skarżyski..... | - | - | - | - |
| starachowicki..... | 1,1 | - | - | - |
| Miasto na prawach powiatu <i>City with powiat status</i> | | | | |
| Kielce..... | - | - | - | - |
| PODREGION | | | | |
| SANDOMIERSKO- JĘDRZEJOWSKI..... <i>SUBREGION</i> | 7,7 | 130,6 | 38,7 | 1,7 |
| Powiaty: <i>Powiats:</i> | | | | |
| buski..... | 3,3 | 18,4 | 37,0 | - |
| jędrzejowski..... | - | 27,8 | - | - |
| kazimierski..... | - | 11,1 | - | - |
| opatowski | - | 17,1 | - | - |
| pińczowski..... | - | 5,0 | - | - |
| sandomierski | - | 6,3 | - | - |
| staszowski..... | 4,4 | 24,2 | - | - |
| włoszczowski..... | - | 20,7 | 1,7 | 1,7 |

TABL. 3 (53) **LASY NIESTANOWIĄCE WŁASNOŚCI SKARBU PAŃSTWA W 2009 R.**
Stan w dniu 31 XII
FORESTS NON-OWNED BY THE STATE TREASURY IN 2009
As of 31 XII

| WYSZCZEGÓLNIENIE SPECIFICATION | Powierzchnia gruntów leśnych Forest land | | | | Lasy ochronne w % ogółem gruntów leśnych Protective forests in % of total forest land |
|---|---|------------------------------------|---|----------------|--|
| | ogółem total | w tym of which | | | |
| | | osób fizycznych natural persons | wspólnot gruntowych land co- -operatives | gmin gminas | |
| | w ha | in ha | | | |
| WOJEWÓDZTWO..... VOIVODSHIP | 91331,9 | 82568,2 | 7158,7 | 846,0 | 1,1 |
| PODREGION | | | | | |
| KIELECKI..... SUBREGION | 43785,0 | 38576,8 | 4119,7 | 565,5 | 2,3 |
| Powiaty: Powiats: | | | | | |
| kielecki | 17171,1 | 14874,0 | 1842,0 | 141,1 | - |
| konecki | 17349,7 | 15537,0 | 1515,0 | 89,7 | 0,4 |
| ostrowiecki..... | 4371,5 | 3898,9 | 427,8 | 44,8 | 10,5 |
| skarżyski..... | 3294,8 | 2927,4 | 185,0 | 182,4 | - |
| starachowicki | 1126,7 | 1069,2 | 34,0 | 23,5 | - |
| Miasto na prawach powiatu City with powiat status | | | | | |
| Kielce | 471,2 | 270,3 | 115,9 | 84,0 | 100,0 |
| PODREGION | | | | | |
| SANDOMIERSKO- JĘDRZEJOWSKI SUBREGION | 47546,9 | 43991,4 | 3039,0 | 280,5 | - |
| Powiaty: Powiats: | | | | | |
| buski..... | 5210,5 | 4961,0 | 169,0 | 59,5 | - |
| jędrzejowski..... | 8433,5 | 7069,0 | 1201,0 | 66,5 | - |
| kazimierski..... | 586,0 | 555,0 | 19,0 | 6,0 | - |
| opatowski | 8531,0 | 8006,0 | 491,0 | 13,0 | - |
| pińczowski..... | 2140,2 | 1990,0 | 123,0 | 4,2 | - |
| sandomierski | 2287,6 | 2215,3 | 61,0 | 11,3 | - |
| staszowski..... | 6268,9 | 6003,0 | 234,0 | 22,9 | - |
| włoszczowski..... | 14089,2 | 13192,1 | 741,0 | 97,1 | - |

DZIAŁ XI TRANSPORT
CHAPTER XI TRANSPORT

TABL. 1 (54) **DROGI PUBLICZNE W 2009 R.**
Stan w dniu 31 XII
PUBLIC ROADS IN 2009
As of 31 XII

| WYSZCZEGÓLNIENIE SPECIFICATION | Drogi publiczne o twardej nawierzchni w km <i>Hard surface public roads in km</i> | | W tym o nawierzchni ulepszonej <i>Of which improved</i> | |
|---|--|------------------------------|--|------------------------------|
| | powiatowe <i>powiat roads</i> | gminne <i>gmina roads</i> | powiatowe <i>powiat roads</i> | gminne <i>gmina roads</i> |
| WOJEWÓDZTWO <i>VOIVODSHIP</i> | 5690,2 | 5454,4 | 5349,0 | 3829,8 |
| PODREGION KIELECKI <i>SUBREGION</i> | 2345,6 | 1776,5 | 2155,9 | 1331,3 |
| Powiaty: <i>Powiats:</i> | | | | |
| kielecki | 1014,1 | 677,8 | 897,5 | 419,3 |
| konecki | 524,2 | 256,9 | 489,2 | 191,1 |
| ostrowiecki..... | 299,2 | 330,5 | 288,6 | 263,2 |
| skarżyski..... | 167,3 | 136,4 | 157,5 | 118,7 |
| starachowicki..... | 231,1 | 223,0 | 215,3 | 196,3 |
| Miasto na prawach powiatu <i>City with powiat status</i> | | | | |
| Kielce | 109,7 | 151,9 | 107,8 | 142,7 |
| PODREGION SANDOMIERSKO- JĘDRZEJOWSKI <i>SUBREGION</i> | 3344,6 | 3677,9 | 3193,1 | 2498,5 |
| Powiaty: <i>Powiats:</i> | | | | |
| buski..... | 613,6 | 1 032,5 | 596,8 | 748,4 |
| jędrzejowski..... | 597,9 | 420,7 | 544,9 | 266,2 |
| kazimierski..... | 286,0 | 215,1 | 280,6 | 153,8 |
| opatowski | 416,0 | 568,9 | 393,0 | 339,1 |
| pińczowski..... | 316,0 | 206,7 | 294,0 | 132,6 |
| sandomierski | 320,4 | 405,4 | 313,9 | 292,6 |
| staszowski..... | 446,9 | 563,1 | 437,6 | 417,6 |
| włoszczowski..... | 347,8 | 265,5 | 332,3 | 148,2 |

Źródło: dane Generalnej Dyrekcji Dróg Krajowych i Autostrad.
Source: data of the General Directorate of Domestic Roads and Motorways.

TABL. 2 (55) WYPADKI DROGOWE W 2009 R.
ROAD TRAFFIC ACCIDENTS IN 2009

| WYSZCZEGÓLNIENIE SPECIFICATION | Wypadki drogowe Road traffic accidents | Ofiary wypadków Road traffic casualties | |
|---|---|--|------------------|
| | | śmiertelne fatalities | ranni injured |
| WOJEWÓDZTWO..... | 1745 | 176 | 2276 |
| <i>VOIVODSHIP</i> | | | |
| PODREGION KIELECKI..... | 1234 | 105 | 1571 |
| <i>SUBREGION</i> | | | |
| Powiaty: | | | |
| <i>Powiats:</i> | | | |
| kielecki..... | 486 | 47 | 687 |
| konecki..... | 72 | 17 | 81 |
| ostrowiecki..... | 70 | 14 | 64 |
| skarżyski..... | 137 | 8 | 181 |
| starachowicki..... | 128 | 7 | 151 |
| Miasto na prawach powiatu | | | |
| <i>City with powiat status</i> | | | |
| Kielce..... | 341 | 12 | 407 |
| PODREGION SANDOMIERSKO-JĘDRZEJOWSKI..... | 511 | 71 | 705 |
| <i>SUBREGION</i> | | | |
| Powiaty: | | | |
| <i>Powiats:</i> | | | |
| buski..... | 83 | 15 | 113 |
| jędrzejowski..... | 65 | 20 | 82 |
| kazimierski..... | 33 | 4 | 41 |
| opatowski..... | 70 | 6 | 97 |
| pińczowski..... | 42 | 5 | 76 |
| sandomierski..... | 87 | 11 | 103 |
| staszowski..... | 71 | 6 | 115 |
| włoszczowski..... | 60 | 4 | 78 |

Źródło: dane Komendy Wojewódzkiej Policji w Kielcach.

Source: data of the Voivodship Police Headquarters in Kielce.

DZIAŁ XII HANDEL
CHAPTER XII TRADE

TABL. 1 (56) TARGOWISKA W 2009 R.
Stan w dniu 31 XII
MARKETPLACES IN 2009
As of 31 XII

| WYSZCZEGÓLNIENIE SPECIFICATION | Targowiska stałe Permanent marketplaces | | | | | | Targowiska sezonowe ^a (w ciągu roku) Seasonal market- places ^a (during the year) | Roczne wpływy z opłaty targowej w tys. zł Annual receipts from market- place fees in thous. zł |
|---|--|---|---|---|--|--|--|--|
| | ogółem total | w tym z przewa- gą sprze- daży dro- bno de- talicznej of which with pre- dominance of small- retail sales | powierzchnia targowisk w m ² area of marketplaces in m ² | | stałe punkty sprzedaży drobnodetalicznej permanent small-retail sales outlets | | | |
| | | | ogółem total | w tym sprzedażo- wa of which sales area | ogółem total | w tym na targowiskach czynnych codziennie of which at marketpla- ces opened daily | | |
| WOJEWÓDZTWO VOIVODSHIP | 77 | 70 | 769957 | 638333 | 3349 | 1522 | 78 | 13544,7 |
| PODREGION | | | | | | | | |
| KIELECKI SUBREGION | 34 | 30 | 385251 | 309339 | 2261 | 1260 | 64 | 4683,7 |
| Powiaty: Powiats: | | | | | | | | |
| kielecki | 15 | 11 | 185310 | 162235 | 4 | - | 32 | 1046,8 |
| konecki | 8 | 8 | 52871 | 45626 | 372 | 138 | 26 | 713,7 |
| ostrowiecki | 3 | 3 | 54057 | 23176 | 631 | 17 | 1 | 1475,8 |
| skarżyski | 3 | 3 | 19501 | 18100 | 203 | 133 | 4 | 206,1 |
| starachowicki | 3 | 3 | 28591 | 17281 | 148 | 102 | 1 | 676,0 |
| Miasto na prawach powiatu City with powiat status | | | | | | | | |
| Kielce | 2 | 2 | 44921 | 42921 | 903 | 870 | - | 565,3 |
| PODREGION | | | | | | | | |
| SANDOMIERSKO- JĘDRZEJOWSKI SUBREGION | 43 | 40 | 384706 | 328994 | 1088 | 262 | 14 | 8861,0 |
| Powiaty: Powiats: | | | | | | | | |
| buski | 8 | 8 | 47564 | 37260 | 70 | 24 | 2 | 164,4 |
| jędrzejowski | 8 | 7 | 30959 | 23431 | 10 | - | 2 | 856,1 |
| kazimierski | 5 | 4 | 31049 | 31049 | 92 | 1 | - | 206,1 |
| opatowski | 6 | 5 | 51181 | 35331 | 140 | 15 | 2 | 311,1 |
| pińczowski | 3 | 3 | 32873 | 32873 | 2 | 2 | - | 344,1 |
| sandomierski | 8 | 8 | 119910 | 101380 | 254 | 200 | 2 | 6257,5 |
| staszowski | 4 | 4 | 54365 | 50865 | 520 | 20 | 2 | 444,3 |
| włoszczowski | 1 | 1 | 16805 | 16805 | - | - | 4 | 277,4 |

^a Liczba targowisk lub miejsc wyznaczonych na ulicach i placach uruchamianych okresowo.
^a A Number of marketplaces or places located on streets and squares open periodically.

DZIAŁ XIII FINANSE PUBLICZNE
CHAPTER XIII PUBLIC FINANCE

TABL. 1 (57) DOCHODY BUDŻETÓW POWIATÓW I MIAST NA PRAWACH POWIATU WEDŁUG
RODZAJÓW W 2009 R.

REVENUE OF POWIATS AND CITIES WITH POWIAT STATUS BUDGETS BY TYPE IN 2009

| WYSZCZEGÓLNIENIE SPECIFICATION | Ogółem Grand total | Dochody własne Own revenue | | Dotacje celowe z budżetu państwa Appropriated allocations from the state budget | Dotacje otrzymane z funduszy celowych Allocations received from appropriated funds | Dotacje celowe otrzymane na zadania realizowane na podstawie porozumień między jednostkami samorządu terytorialnego Appropriated allocations received for tasks realized on the basis of self-government agreements | Subwencje ogólne General subsidies |
|---|-----------------------|-------------------------------|--|--|---|--|---------------------------------------|
| | | razem total | w tym środki na dofinansowanie własnych zadań pozyskane z innych źródeł of which funds for additional financing of own tasks from other sources | | | | |
| w tys. zł in thous. zł | | | | | | | |
| WOJEWÓDZTWO | 1745443,4 | 675866,2 | 22886,4 | 338571,9 | 1187,3 | 30359,5 | 652654,9 |
| <i>VOIVODSHIP</i> | | | | | | | |
| PODREGION KIELECKI | 1271965,6 | 568283,9 | 12115,1 | 218624,3 | 994,4 | 18393,8 | 429923,7 |
| <i>SUBREGION</i> | | | | | | | |
| Powiaty: <i>Powiats:</i> | | | | | | | |
| kielecki | 116955,1 | 40864,4 | 3700,0 | 23652,0 | 263,2 | 1643,9 | 46825,7 |
| konecki | 74001,3 | 18900,1 | 120,9 | 14190,5 | - | 672,8 | 35228,2 |
| ostrowiecki | 107675,8 | 31728,6 | 5301,3 | 22286,1 | - | 1353,4 | 51952,7 |
| skarżyski | 81900,7 | 16146,7 | 553,7 | 18793,0 | 31,6 | 4668,2 | 46142,3 |
| starachowicki | 84506,0 | 24111,3 | 16,3 | 14701,7 | - | 724,4 | 35243,8 |
| Miast na prawach powiatu <i>City with powiat status</i> | | | | | | | |
| Kielce | 806926,7 | 436532,8 | 2422,8 | 125001,0 | 699,6 | 9331,1 | 214531,1 |
| PODREGION SANDOMIERSKO-JĘDRZEJOWSKI | 473477,8 | 107582,4 | 10771,3 | 119947,6 | 192,9 | 11965,7 | 222731,2 |
| <i>SUBREGION</i> | | | | | | | |
| Powiaty: <i>Powiats:</i> | | | | | | | |
| buski | 83986,1 | 15405,9 | - | 16646,2 | 20,3 | 2114,9 | 45332,5 |
| jędrzejowski | 74508,0 | 13380,2 | 656,3 | 16338,4 | 31,0 | 3951,5 | 37557,2 |
| kazimierski | 34459,8 | 3885,7 | - | 9910,4 | - | 2285,0 | 19521,7 |
| opatowski | 74395,9 | 15861,0 | 1762,6 | 32636,3 | - | 864,1 | 25849,4 |
| pińczowski | 33990,3 | 7612,6 | - | 10341,1 | - | 464,2 | 15966,0 |
| sandomierski | 69237,2 | 19054,5 | 659,3 | 12049,4 | 74,1 | 944,1 | 34059,2 |
| staszowski | 65587,6 | 23809,5 | 7686,0 | 13817,5 | 64,0 | 776,1 | 27051,6 |
| włoszczowski | 37312,9 | 8573,0 | 7,1 | 8208,4 | 3,5 | 565,8 | 17393,6 |

TABL. 2 (58) DOCHODY BUDŻETÓW POWIATÓW I MIAST NA PRAWACH POWIATU WEDŁUG DZIAŁÓW W 2009 R.

REVENUE OF POWIATS AND CITIES WITH POWIAT STATUS BUDGETS BY DIVISION IN 2009

| WYSZCZEGÓLNIENIE SPECIFICATION | Ogółem Total | W tym / Of which | | | | | | | |
|--|------------------|---|--|--|--------------------------------------|---|--|--|---|
| | | gospo- darka mieszka- niowa dwelling economy | admini- stracja publiczna public admini- stration | oświata i wycho- wanie educa- tion | ochrona zdrowia health care | pomoc społecz- na i po- zostałe zadania w zakre- sie polity- ki spo- łecznej social assis- tance and other tasks in sphere of social policy | gospo- darka komu- nalna i ochrona środowi- ska municipal economy and en- vironmen- tal protec- tion | kultura i ochrona dziedzic- twa naro- dowego culture and national heritage | kultura fizyczna i sport physical educa- tion and sport |
| w tys. zł / in thous. zł | | | | | | | | | |
| WOJEWÓDZTWO <i>VOIVODSHIP</i> | 1745443,4 | 77820,6 | 11989,3 | 17507,5 | 76816,8 | 187591,0 | 2612,7 | 602,8 | 2884,5 |
| PODREGION | | | | | | | | | |
| KIELECKI <i>SUBREGION</i> | 1271965,6 | 72620,6 | 5065,0 | 11498,6 | 43200,8 | 145225,8 | 2580,6 | 128,4 | 2801,2 |
| Powiaty: <i>Powiats:</i> | | | | | | | | | |
| kielecki | 116955,1 | 1739,5 | 732,6 | 2888,2 | 7359,1 | 12564,8 | 37,2 | - | - |
| konecki | 74001,3 | 325,7 | 459,8 | 1849,8 | 3893,5 | 9568,1 | - | - | - |
| ostrowiecki..... | 107675,8 | 948,2 | 412,5 | 2710,5 | 4599,0 | 12432,4 | - | - | - |
| skarżyski..... | 81900,7 | 2340,3 | 270,4 | 929,4 | 4408,4 | 3406,2 | - | - | - |
| starachowicki..... | 84506,0 | 2811,7 | 528,2 | 392,6 | 12540,6 | 7735,2 | - | 99,5 | 0,0 |
| Miasto na prawach powiatu <i>City with powiat status</i> | | | | | | | | | |
| Kielce | 806926,7 | 64455,2 | 2661,5 | 2728,0 | 10400,3 | 99519,1 | 2543,4 | 28,9 | 2801,2 |
| PODREGION | | | | | | | | | |
| SANDOMIERSKO- JĘDRZEJOWSKI <i>SUBREGION</i> | 473477,8 | 5200,1 | 6924,3 | 6008,9 | 33616,0 | 42365,2 | 32,1 | 474,4 | 83,3 |
| Powiaty: <i>Powiats:</i> | | | | | | | | | |
| buski..... | 83986,1 | 1231,4 | 320,3 | 1199,3 | 1620,6 | 8813,9 | 20,3 | - | 8,0 |
| jędrzejowski..... | 74508,0 | 233,3 | 1229,0 | 3156,5 | 2539,7 | 5849,1 | - | - | - |
| kazimierski..... | 34459,8 | 295,2 | 261,2 | 168,0 | 1084,6 | 3525,8 | - | - | - |
| opatowski | 74395,9 | 1701,1 | 1450,4 | 165,4 | 21127,6 | 9450,4 | - | - | - |
| pińczowski..... | 33990,3 | 250,6 | 253,4 | 94,3 | 895,7 | 3785,8 | - | - | 75,3 |
| sandomierski | 69237,2 | 226,0 | 1151,6 | 842,9 | 2553,8 | 3982,9 | 8,4 | 474,4 | - |
| staszowski..... | 65587,6 | 917,7 | 1981,5 | 341,2 | 2104,9 | 3008,5 | - | - | - |
| włoszczowski..... | 37312,9 | 344,8 | 276,8 | 41,1 | 1689,2 | 3948,7 | 3,5 | - | - |

TABL. 2 (58) DOCHODY BUDŻETÓW POWIATÓW I MIAST NA PRAWACH POWIATU WEDŁUG DZIAŁÓW W 2009 R. (dok.)

REVENUE OF POWIATS AND CITIES WITH POWIAT STATUS BUDGETS BY DIVISION IN 2009 (cont.)

| WYSZCZEGÓLNIENIE SPECIFICATION | Ogółem Total | W tym / Of which | | | | | | | |
|--|-----------------|---|--|--|--------------------------------------|---|--|---|--|
| | | gospo- darka mieszka- niowa dwelling economy | admini- stracja publiczna public admini- stration | oświata i wycho- wanie educa- tion | ochrona zdrowia health care | pomoc społecz- na i po- zostałe zadania w zakre- sie polity- ki spo- łecznej social assis- tance and other tasks in sphere of social policy | gospo- darka komu- nalna i ochrona środowi- ska municipal economy and en- vironmen- tal protec- tion | kultura i ochrona dziedzic- stwa naro- dowego culture and national heritage | kultura fizyczna i sport physical education and sport |
| w % dochodów ogółem / in % of revenue total | | | | | | | | | |
| WOJEWÓDZTWO <i>VOIVODSHIP</i> | 100,0 | 4,5 | 0,7 | 1,0 | 4,4 | 10,7 | 0,1 | 0,0 | 0,2 |
| PODREGION | | | | | | | | | |
| KIELECKI <i>SUBREGION</i> | 100,0 | 5,7 | 0,4 | 0,9 | 3,4 | 11,4 | 0,2 | 0,0 | 0,2 |
| Powiaty: <i>Powiats:</i> | | | | | | | | | |
| kielecki | 100,0 | 1,5 | 0,6 | 2,5 | 6,3 | 10,7 | 0,0 | - | - |
| konecki | 100,0 | 0,4 | 0,6 | 2,5 | 5,3 | 12,9 | - | - | - |
| ostrowiecki | 100,0 | 0,9 | 0,4 | 2,5 | 4,3 | 11,5 | - | - | - |
| skarżyski | 100,0 | 2,9 | 0,3 | 1,1 | 5,4 | 4,2 | - | - | - |
| starachowicki | 100,0 | 3,3 | 0,6 | 0,5 | 14,8 | 9,2 | - | 0,1 | 0,0 |
| Miasto na prawach powiatu <i>City with powiat status</i> | | | | | | | | | |
| Kielce | 100,0 | 8,0 | 0,3 | 0,3 | 1,3 | 12,3 | 0,3 | 0,0 | 0,3 |
| PODREGION | | | | | | | | | |
| SANDOMIERSKO- JĘDRZEJOWSKI <i>SUBREGION</i> | 100,0 | 1,1 | 1,5 | 1,3 | 7,1 | 8,9 | 0,0 | 0,1 | 0,0 |
| Powiaty: <i>Powiats:</i> | | | | | | | | | |
| buski | 100,0 | 1,5 | 0,4 | 1,4 | 1,9 | 10,5 | 0,0 | - | 0,0 |
| jędrzejowski | 100,0 | 0,3 | 1,6 | 4,2 | 3,4 | 7,9 | - | - | - |
| kazimierski | 100,0 | 0,9 | 0,8 | 0,5 | 3,1 | 10,2 | - | - | - |
| opatowski | 100,0 | 2,3 | 1,9 | 0,2 | 28,4 | 12,7 | - | - | - |
| pińczowski | 100,0 | 0,7 | 0,7 | 0,3 | 2,6 | 11,1 | - | - | 0,2 |
| sandomierski | 100,0 | 0,3 | 1,7 | 1,2 | 3,7 | 5,8 | 0,0 | 0,7 | - |
| staszowski | 100,0 | 1,4 | 3,0 | 0,5 | 3,2 | 4,6 | - | - | - |
| włoszczowski | 100,0 | 0,9 | 0,7 | 0,1 | 4,5 | 10,6 | 0,0 | - | - |

TABL. 3 (59) DOCHODY BUDŻETÓW GMIN^a WEDŁUG RODZAJÓW W 2009 R.
REVENUE OF GMINAS BUDGETS^a BY TYPE IN 2009

| WYSZCZEGÓLNIENIE SPECIFICATION | Ogółem Grand total | Dochody własne Own revenue | | Dotacje celowe z budżetu państwa Appropriated allocations from the state budget | Dotacje otrzymane z funduszy celowych Allocations received from appropriated funds | Dotacje celowe otrzymane na zadania realizowane na podstawie porozumień między jednostkami samorządu terytorialnego Appropriated allocations received for tasks realized on the basis of self-government agreement | Subwencje ogólne General subsidies |
|--|-----------------------|-------------------------------|--|--|---|---|---------------------------------------|
| | | razem total | w tym środki na dofinansowanie własnych zadań pozyskane z innych źródeł of which funds for additional financing of own tasks from other sources | | | | |
| w tys. zł in thous. zł | | | | | | | |
| WOJEWÓDZTWO..... VOIVODSHIP | 2674019,3 | 1018842,8 | 58741,4 | 523862,3 | 9454,5 | 7803,2 | 1018849,8 |
| PODREGION | | | | | | | |
| KIELECKI..... SUBREGION | 1419940,5 | 552407,5 | 25899,5 | 277387,4 | 4218,0 | 3787,0 | 529596,6 |
| Powiat kielecki | | | | | | | |
| Gminy miejsko-wiejskie: Urban-rural gminas: | | | | | | | |
| Bodzentyn..... | 28535,3 | 6110,6 | 196,1 | 6090,9 | 24,0 | - | 15467,9 |
| Chęciny..... | 32018,4 | 11838,3 | 85,6 | 6029,0 | 33,7 | 341,6 | 13484,8 |
| Chmielnik..... | 30188,7 | 9544,3 | 333,8 | 6259,2 | 60,0 | 29,0 | 13938,4 |
| Daleszyce..... | 35635,8 | 10418,4 | 96,3 | 6638,0 | 43,4 | - | 17920,5 |
| Gminy wiejskie: Rural gminas: | | | | | | | |
| Bieliny..... | 31553,6 | 7555,6 | 3935,9 | 7367,4 | 50,0 | 315,6 | 14979,1 |
| Górno..... | 34758,7 | 6354,7 | 452,7 | 8067,5 | 30,0 | 5,0 | 16963,1 |
| Łągów..... | 19989,3 | 4455,3 | 18,0 | 4805,1 | 56,3 | - | 10633,8 |
| Łopuszno..... | 24091,2 | 3920,6 | 5,4 | 5797,8 | 10,0 | - | 14233,8 |
| Maslów..... | 23125,5 | 10009,5 | 134,2 | 4899,1 | 846,7 | 166,0 | 7821,5 |
| Miedziana Góra..... | 29710,3 | 8595,3 | 669,5 | 3879,9 | - | - | 10772,9 |
| Mniów..... | 22856,9 | 2828,0 | 21,7 | 4848,3 | 37,3 | 11,1 | 14438,5 |
| Morawica..... | 43623,0 | 19144,4 | 36,3 | 6265,6 | 100,3 | - | 11415,1 |
| Nowa Słupia..... | 26562,2 | 6251,1 | 1487,7 | 6868,0 | 44,3 | 808,2 | 13351,8 |
| Piekoszów..... | 35427,7 | 13841,8 | 392,7 | 6608,3 | 18,5 | 50,0 | 14671,7 |
| Pierzchnica..... | 12249,1 | 2710,8 | 15,5 | 2950,5 | 89,1 | - | 6587,8 |
| Raków..... | 20729,2 | 3860,3 | 19,0 | 3879,2 | 60,4 | 40,8 | 8211,4 |
| Sitkówka-Nowiny..... | 35310,2 | 23653,1 | 36,3 | 4330,4 | 37,3 | 795,6 | 6474,2 |
| Strawczyn..... | 30608,1 | 9319,0 | 3425,0 | 5157,7 | 72,5 | - | 12179,0 |
| Zagnańsk..... | 29453,4 | 9972,3 | 1132,1 | 5030,6 | 79,6 | 88,5 | 13417,5 |

a Bez dochodów gmin mających również statut miasta na prawach powiatu.

a Excluding revenue of gminas which are also cities with powiat status.

TABL. 3 (59) DOCHODY BUDŻETÓW GMIN^a WEDŁUG RODZAJÓW W 2009 R. (cd.)
 REVENUE OF GMINAS BUDGETS^a BY TYPE IN 2009 (cont.)

| WYSZCZEGÓLNIENIE SPECIFICATION | Ogółem Total | Dochody własne Own revenue | | Dotacje celowe z budżetu państwa Appropriated allocations from the state budget | Dotacje otrzymane z funduszy celowych Allocations received from appropriated funds | Dotacje celowe otrzymane na zadania realizowane na podstawie porozumień między jednostkami samorządu terytorialnego Appropriated allocations received for tasks realized on the basis of self-government agreement | Subwencje ogólne General subsidies |
|---|-----------------|-------------------------------|--|--|---|---|---------------------------------------|
| | | razem total | w tym środki na dofinansowanie własnych zadań pozyskane z innych źródeł of which funds for additional financing of own tasks from other sources | | | | |
| w tys. zł in thous. zł | | | | | | | |
| PODREGION KIELECKI (cd.) SUBREGION (cont.) | | | | | | | |
| Powiat konecki | | | | | | | |
| Gminy miejsko-wiejskie: Urban-rural gminas: | | | | | | | |
| Końskie..... | 81763,5 | 44888,9 | 187,3 | 17279,0 | 48,9 | 375,6 | 18519,5 |
| Stąporków..... | 41954,8 | 13170,0 | 2604,4 | 8719,9 | 41,9 | - | 17626,0 |
| Gminy wiejskie: Rural gminas: | | | | | | | |
| Falków..... | 11930,7 | 2316,7 | 35,0 | 2474,1 | - | - | 6974,4 |
| Gowarczów..... | 12607,7 | 2450,2 | - | 2501,6 | - | 20,0 | 6896,0 |
| Radoszyce..... | 23595,4 | 3770,8 | - | 5208,5 | - | - | 13868,0 |
| Ruda Maleniecka..... | 8119,9 | 1848,9 | 5,4 | 2001,0 | 36,3 | 20,0 | 4270,1 |
| Słupia (Konecka)..... | 8759,0 | 1192,4 | 25,0 | 1905,8 | - | - | 5488,4 |
| Smyków..... | 10844,3 | 1974,9 | 87,2 | 2524,4 | 1,9 | 50,0 | 5005,1 |
| Powiat ostrowiecki | | | | | | | |
| Gminy miejskie: Urban gminas: | | | | | | | |
| Ostrowiec Świętokrzyski..... | 166650,8 | 103352,1 | 7279,3 | 27595,5 | 90,5 | 251,1 | 34144,2 |
| Gminy miejsko-wiejskie: Urban-rural gminas: | | | | | | | |
| Ćmielów..... | 17262,5 | 4449,9 | 29,9 | 3676,5 | 40,0 | - | 9035,2 |
| Kunów..... | 23368,7 | 6438,5 | 443,2 | 5841,8 | 78,7 | 62,0 | 10910,7 |
| Gminy wiejskie: Rural gminas: | | | | | | | |
| Bańtów..... | 10623,3 | 3126,2 | 220,2 | 2385,8 | 7,0 | 67,0 | 5036,4 |
| Bodzechów..... | 31461,2 | 9047,3 | 4,9 | 6553,8 | 301,4 | 130,2 | 13909,6 |
| Waśniów..... | 20052,6 | 3043,6 | 46,8 | 4677,7 | 40,0 | - | 10163,3 |

^a Bez dochodów gmin mających również statut miasta na prawach powiatu.

^a Excluding revenue of gminas which are also cities with powiat status.

TABL. 3 (59) DOCHODY BUDŻETÓW GMIN^a WEDŁUG RODZAJÓW W 2009 R. (cd.)
 REVENUE OF GMINAS BUDGETS^a BY TYPE IN 2009 (cont.)

| WYSZCZEGÓLNIENIE SPECIFICATION | Ogółem Total | Dochody własne Own revenue | | Dotacje celowe z budżetu państwa Appropriated allocations from the state budget | Dotacje otrzymane z funduszy celowych Allocations received from appropriated funds | Dotacje celowe otrzymane na zadania realizowane na podstawie porozumień między jednostkami samorządu terytorialnego Appropriated allocations received for tasks realized on the basis of self-government agreement | Subwencje ogólne General subsidies |
|---|-----------------|-------------------------------|--|--|---|---|---------------------------------------|
| | | razem total | w tym środki na dofinansowanie własnych zadań pozyskane z innych źródeł of which funds for additional financing of own tasks from other sources | | | | |
| w tys. zł in thous. zł | | | | | | | |
| PODREGION KIELECKI (dok.) SUBREGION (cont.) | | | | | | | |
| Powiat skarżyski | | | | | | | |
| Gminy miejskie: Urban gminas: | | | | | | | |
| Skarżysko-Kamienna..... | 108176,1 | 66340,6 | 1793,0 | 16933,3 | 194,6 | 20,0 | 22409,3 |
| Gminy miejsko-wiejskie: Urban-rural gminas: | | | | | | | |
| Suchedniów..... | 21216,7 | 9126,1 | - | 3532,4 | - | - | 7991,7 |
| Gminy wiejskie: Rural gminas: | | | | | | | |
| Bliżyn..... | 20032,9 | 4696,4 | 52,0 | 4478,7 | 25,0 | 100,0 | 10459,3 |
| Łączna..... | 13710,5 | 3779,1 | 20,7 | 2519,4 | - | - | 5471,1 |
| Skarżysko Kościelne.... | 15045,1 | 3953,9 | 5,5 | 3312,1 | 20,0 | - | 6922,6 |
| Powiat starachowicki | | | | | | | |
| Gminy miejskie: Urban gminas: | | | | | | | |
| Starachowice..... | 126188,7 | 72321,1 | 77,2 | 25729,6 | 1520,4 | 19,5 | 23796,4 |
| Gminy miejsko-wiejskie: Urban-rural gminas: | | | | | | | |
| Wąchock..... | 15789,9 | 4906,5 | 2,3 | 3138,9 | 20,0 | 8,0 | 7159,1 |
| Gminy wiejskie: Rural gminas: | | | | | | | |
| Brody..... | 25557,2 | 6218,2 | 14,8 | 6042,4 | 25,0 | 12,0 | 13142,0 |
| Mirzec..... | 20040,9 | 3618,5 | - | 4033,7 | 8,0 | - | 11560,6 |
| Pawłów..... | 38761,6 | 5993,1 | 471,6 | 8548,9 | 25,0 | - | 21875,1 |

a Bez dochodów gmin mających również statut miasta na prawach powiatu.

a Excluding revenue of gminas which are also cities with powiat status.

TABL. 3 (59) DOCHODY BUDŻETÓW GMIN^a WEDŁUG RODZAJÓW W 2009 R. (cd.)
 REVENUE OF GMINAS BUDGETS^a BY TYPE IN 2009 (cont.)

| WYSZCZEGÓLNIENIE SPECIFICATION | Ogółem Total | Dochody własne Own revenue | | Dotacje celowe z budżetu państwa Appropriated allocations from the state budget | Dotacje otrzymane z funduszy celowych Allocations received from appropriated funds | Dotacje celowe otrzymane na zadania realizowane na podstawie porozumień między jednostkami samorządu terytorialnego Appropriated allocations received for tasks realized on the basis of self-government agreement | Subwencje ogólne General subsidies |
|---|------------------|-------------------------------|--|--|---|---|---------------------------------------|
| | | razem total | w tym środki na dofinansowanie własnych zadań pozyskane z innych źródeł of which funds for additional financing of own tasks from other sources | | | | |
| w tys. zł in thous. zł | | | | | | | |
| PODREGION SANDOMIERSKO-JĘDRZEJOWSKI | 1254078,8 | 466435,3 | 32841,9 | 246474,9 | 5236,5 | 4016,2 | 489253,2 |
| <i>SUBREGION</i> | | | | | | | |
| Powiat buski | | | | | | | |
| Gminy miejsko-wiejskie: <i>Urban-rural gminas:</i> | | | | | | | |
| Busko-Zdrój | 82222,1 | 41325,5 | 2179,0 | 13481,3 | 64,2 | - | 19383,7 |
| Gminy wiejskie: <i>Rural gminas:</i> | | | | | | | |
| Gnojno | 11332,2 | 2610,5 | 308,7 | 2397,7 | 20,0 | - | 6323,9 |
| Nowy Korczyn | 14845,3 | 3290,8 | 66,6 | 3223,3 | - | - | 8191,9 |
| Pacanów | 20007,2 | 4895,7 | - | 4671,3 | 775,0 | - | 9247,3 |
| Solec-Zdrój | 13308,5 | 3168,4 | 44,9 | 3366,4 | - | - | 6571,8 |
| Stopnica | 20906,1 | 8478,0 | 4107,6 | 3319,1 | - | - | 8583,4 |
| Tuczepy | 11318,2 | 5420,1 | 20,0 | 2325,5 | - | - | 3523,8 |
| Wiślica | 12888,1 | 2757,4 | 50,0 | 2874,6 | 25,0 | - | 7169,4 |
| Powiat jędrzejowski | | | | | | | |
| Gminy miejsko-wiejskie: <i>Urban-rural gminas:</i> | | | | | | | |
| Jędrzejów | 61980,6 | 27016,1 | - | 13495,2 | 25,0 | - | 20945,3 |
| Małogoszcz | 32200,1 | 13674,1 | - | 5522,4 | - | 20,0 | 10366,1 |
| Sędziszów | 35734,8 | 10756,5 | - | 4842,4 | 41,0 | - | 11596,2 |
| Gminy wiejskie: <i>Rural gminas:</i> | | | | | | | |
| Imielno | 11959,0 | 2063,6 | 5,0 | 3114,6 | 40,0 | - | 6353,8 |
| Nagłowice | 13597,2 | 4053,6 | 57,3 | 2607,6 | 20,0 | 23,0 | 6936,1 |
| Oksa | 15150,4 | 2400,5 | 621,3 | 2203,2 | - | 3,5 | 7354,8 |
| Słupia (Jędrzejowska) .. | 11834,6 | 3472,3 | 1219,1 | 2037,3 | - | 159,2 | 6286,7 |
| Sobków | 20211,5 | 4054,8 | 329,2 | 3312,3 | - | - | 10995,9 |
| Wodzisław | 17909,8 | 4270,9 | 91,2 | 3251,1 | 49,0 | - | 9060,8 |

^a Bez dochodów gmin mających również statut miasta na prawach powiatu.

^a Excluding revenue of gminas which are also cities with powiat status.

TABL. 3 (59) DOCHODY BUDŻETÓW GMIN^a WEDŁUG RODZAJÓW W 2009 R. (cd.)
 REVENUE OF GMINAS BUDGETS^a BY TYPE IN 2009 (cont.)

| WYSZCZEGÓLNIENIE SPECIFICATION | Ogółem Total | Dochody własne Own revenue | | Dotacje celowe z budżetu państwa Appropriated allocations from the state budget | Dotacje otrzymane z funduszy celowych Allocations received from appropriated funds | Dotacje celowe otrzymane na zadania realizowane na podstawie porozumień między jednostkami samorządu terytorialnego Appropriated allocations received for tasks realized on the basis of self-government agreement | Subwencje ogólne General subsidies |
|--|-----------------|-------------------------------|--|--|---|---|---------------------------------------|
| | | razem total | w tym środki na dofinansowanie własnych zadań pozyskane z innych źródeł of which funds for additional financing of own tasks from other sources | | | | |
| w tys. zł in thous. zł | | | | | | | |
| PODREGION | | | | | | | |
| SANDOMIERSKO-JĘDRZEJOWSKI (cd.) | | | | | | | |
| <i>SUBREGION (cont.)</i> | | | | | | | |
| Powiat kazimierski | | | | | | | |
| Gminy miejsko-wiejskie: | | | | | | | |
| <i>Urban-rural gminas:</i> | | | | | | | |
| Kazimierza Wielka | 32068,6 | 11338,7 | 5,0 | 6199,5 | 20,0 | 20,0 | 14359,9 |
| Skalbmierz | 18059,2 | 6042,4 | 2149,1 | 3137,2 | - | 45,0 | 8140,2 |
| Gminy wiejskie: | | | | | | | |
| <i>Rural gminas:</i> | | | | | | | |
| Bejsce | 9841,1 | 2977,3 | 941,4 | 1579,2 | 20,0 | - | 5241,5 |
| Czarnocin | 8780,6 | 2119,3 | 34,1 | 1544,1 | 25,0 | - | 5063,9 |
| Opatowiec | 7541,9 | 1872,6 | 164,0 | 1444,2 | 25,0 | 5,0 | 3654,9 |
| Powiat opatowski | | | | | | | |
| Gminy miejsko-wiejskie: | | | | | | | |
| <i>Urban-rural gminas:</i> | | | | | | | |
| Opatów | 24806,4 | 9994,9 | 7,4 | 5180,0 | 40,0 | 45,0 | 8850,2 |
| Ożarów | 35820,6 | 21271,0 | - | 5569,6 | - | - | 8557,2 |
| Gminy wiejskie: | | | | | | | |
| <i>Rural gminas:</i> | | | | | | | |
| Baćkowice | 13537,5 | 4861,1 | 1344,3 | 2552,9 | 20,0 | - | 6070,8 |
| Iwaniska | 18889,0 | 4280,1 | 1392,3 | 4055,2 | 82,8 | - | 10553,7 |
| Lipnik | 14288,3 | 3345,7 | 268,0 | 2567,8 | 30,0 | - | 6304,2 |
| Sadowie | 10170,5 | 2349,6 | - | 2068,8 | 45,0 | - | 4223,7 |
| Tarłów | 12498,6 | 2242,1 | - | 2745,5 | 35,0 | - | 7511,1 |
| Wojciechowice | 9628,6 | 2715,7 | 40,0 | 2260,3 | - | - | 4222,4 |

a Bez dochodów gmin mających również statut miasta na prawach powiatu.

a Excluding revenue of gminas which are also cities with powiat status.

TABL. 3 (59) DOCHODY BUDŻETÓW GMIN^a WEDŁUG RODZAJÓW W 2009 R. (cd.)
 REVENUE OF GMINAS BUDGETS^a BY TYPE IN 2009 (cont.)

| WYSZCZEGÓLNIENIE SPECIFICATION | Ogółem Total | Dochody własne Own revenue | | Dotacje celowe z budżetu państwa Appropriated allocations from the state budget | Dotacje otrzymane z funduszy celowych Allocations received from appropriated funds | Dotacje celowe otrzymane na zadania realizowane na podstawie porozumień między jednostkami samorządu terytorialnego Appropriated allocations received for tasks realized on the basis of self-government agreement | Subwencje ogólne General subsidies |
|---|-----------------|-------------------------------|--|--|---|---|---------------------------------------|
| | | razem total | w tym środki na dofinansowanie własnych zadań pozyskane z innych źródeł of which funds for additional financing of own tasks from other sources | | | | |
| w tys. zł in thous. zł | | | | | | | |
| PODREGION SANDOMIERSKO- JĘDRZEJOWSKI (cd.) SUBREGION (cont.) | | | | | | | |
| Powiat pińczowski | | | | | | | |
| Gminy miejsko-wiejskie: Urban-rural gminas: | | | | | | | |
| Działoszyce | 16602,6 | 7450,2 | 4449,5 | 3100,4 | - | - | 6001,6 |
| Pińczów | 51131,1 | 25804,5 | 562,8 | 9390,3 | - | - | 13504,7 |
| Gminy wiejskie: Rural gminas: | | | | | | | |
| Kije | 13328,3 | 2362,9 | 29,1 | 3059,4 | 157,4 | - | 6217,7 |
| Michałów | 11231,5 | 2758,0 | 46,5 | 2371,6 | - | - | 6034,9 |
| Złota | 12238,0 | 2203,1 | 130,8 | 3670,4 | 24,4 | - | 5707,8 |
| Powiat sandomierski | | | | | | | |
| Gminy miejskie: Urban gminas: | | | | | | | |
| Sandomierz | 69131,5 | 46796,1 | 1457,3 | 9974,4 | - | 212,0 | 12091,7 |
| Gminy miejsko-wiejskie: Urban-rural gminas: | | | | | | | |
| Koprzywnica | 17390,5 | 3502,6 | - | 4638,8 | 302,0 | - | 9069,5 |
| Zawichost | 11101,0 | 2829,1 | - | 3225,3 | 40,0 | 5,0 | 4947,8 |
| Gminy wiejskie: Rural gminas: | | | | | | | |
| Dwikozy | 23891,4 | 7957,9 | - | 6207,0 | 20,0 | 50,2 | 9183,0 |
| Klimontów | 20544,0 | 4076,3 | 25,8 | 5526,6 | 20,0 | - | 10889,3 |
| Łoniów | 18875,3 | 5473,4 | 602,1 | 4223,5 | 482,5 | 40,0 | 8914,9 |
| Obrazów | 16995,6 | 4806,6 | 10,6 | 3304,9 | 25,0 | - | 7553,6 |
| Samborzec | 20186,0 | 4373,8 | 10,0 | 5908,3 | - | - | 9627,0 |
| Wilczyce | 9362,4 | 1953,1 | 5,8 | 2613,7 | 45,0 | - | 4715,2 |

a Bez dochodów gmin mających również statut miasta na prawach powiatu.

a Excluding revenue of gminas which are also cities with powiat status.

TABL. 3 (59) DOCHODY BUDŻETÓW GMIN^a WEDŁUG RODZAJÓW W 2009 R. (dok.)
 REVENUE OF GMINAS BUDGETS^a BY TYPE IN 2009 (cont.)

| WYSZCZEGÓLNIENIE SPECIFICATION | Ogółem Total | Dochody własne Own revenue | | Dotacje celowe z budżetu państwa Appropriated allocations from the state budget | Dotacje otrzymane z funduszy celowych Allocations received from appropriated funds | Dotacje celowe otrzymane na zadania realizowane na podstawie porozumień między jednostkami samorządu terytorialnego Appropriated allocations received for tasks realized on the basis of self-government agreement | Subwencje ogólne General subsidies |
|---|-----------------|-------------------------------|--|--|---|---|---------------------------------------|
| | | razem total | w tym środki na dofinansowanie własnych zadań pozyskane z innych źródeł of which funds for additional financing of own tasks from other sources | | | | |
| w tys. zł in thous. zł | | | | | | | |
| PODREGION | | | | | | | |
| SANDOMIERSKO-JĘDRZEJOWSKI (dok.) | | | | | | | |
| <i>SUBREGION (cont.)</i> | | | | | | | |
| Powiat staszowski | | | | | | | |
| Gminy miejsko-wiejskie: | | | | | | | |
| <i>Urban-rural gminas:</i> | | | | | | | |
| Osiek | 22783,9 | 9342,1 | - | 4333,1 | 71,3 | 5,0 | 8777,1 |
| Polaniec..... | 44598,1 | 27920,1 | 200,0 | 9440,7 | 1722,7 | 3013,1 | 7048,7 |
| Staszów..... | 57677,6 | 25498,4 | 190,4 | 10968,3 | 220,0 | 133,8 | 20351,5 |
| Gminy wiejskie: | | | | | | | |
| <i>Rural gminas:</i> | | | | | | | |
| Bogoria | 21970,8 | 5611,2 | 23,5 | 4992,0 | 161,1 | - | 11232,5 |
| Łubnice..... | 12492,6 | 1775,2 | 15,0 | 3351,2 | 95,0 | - | 6436,7 |
| Oleśnica..... | 12278,7 | 3158,5 | - | 2001,1 | 21,0 | - | 5364,0 |
| Rytwiany..... | 18537,4 | 7487,2 | 4194,1 | 2900,8 | 38,5 | 5,0 | 7914,5 |
| Szydłów..... | 10766,8 | 2674,5 | 7,0 | 2638,6 | 157,1 | 5,0 | 5453,7 |
| Powiat włoszczowski | | | | | | | |
| Gminy miejsko-wiejskie: | | | | | | | |
| <i>Urban-rural gminas:</i> | | | | | | | |
| Włoszczowa..... | 46841,3 | 18648,4 | 11,2 | 8586,1 | 231,5 | 206,4 | 16023,2 |
| Gminy wiejskie: | | | | | | | |
| <i>Rural gminas:</i> | | | | | | | |
| Kluczewsko..... | 13701,1 | 2455,8 | 31,0 | 3133,1 | - | - | 8112,2 |
| Krasocin..... | 30327,8 | 12343,6 | 2817,9 | 4790,6 | - | - | 13062,0 |
| Moskorzew..... | 7052,3 | 1877,8 | 516,2 | 1464,5 | - | - | 3668,4 |
| Radków..... | 7856,5 | 3414,2 | 2040,0 | 1325,7 | - | 20,0 | 3044,4 |
| Secemin..... | 11847,6 | 2761,4 | 20,0 | 2384,6 | - | - | 6661,0 |

a Bez dochodów gmin mających również statut miasta na prawach powiatu.

a Excluding revenue of gminas which are also cities with powiat status.

TABL. 4 (60) WYDATKI BUDŻETÓW POWIATÓW I MIAST NA PRAWACH POWIATU WEDŁUG RODZAJÓW W 2009 R.

EXPENDITURE OF POWIATS AND CITIES WITH POWIAT STATUS BUDGETS BY TYPE IN 2009

| WYSZCZEGÓLNIENIE SPECIFICATION | Z ogółem Of grand total | | | | | | | | |
|---|-------------------------|--|-------------------------------------|---|------------------------|--|--|---|--|
| | Ogółem Grand total | wydatki bieżące current expenditure | | | | | | wydatki majątkowe property expenditure | |
| | | razem total | w tym of which | | | | | razem total | w tym na inwestycje ^a of which investment expenditure ^a |
| | | | wynagrodzenia wages and salaries | składki na obowiązkowe ubezpieczenia społeczne i Fundusz Pracy contributions to compulsory social security and the Labour Fund | dotacje allocations | świadczenia na rzecz osób fizycznych benefits for natural persons | zakup materiałów i usług purchase of materials and services | | |
| w tys. zł in thous. zł | | | | | | | | | |
| WOJEWÓDZTWO .. VOIVODSHIP | 1855629,5 | 1457240,6 | 655935,1 | 103908,2 | 104172,6 | 119772,4 | 349172,8 | 398388,9 | 389137,1 |
| PODREGION KIELECKI | 1373316,0 | 1092027,0 | 465109,9 | 74311,8 | 83302,1 | 103213,3 | 272623,7 | 281289,0 | 272088,8 |
| Powiaty: Powiats: | | | | | | | | | |
| kielecki | 127826,0 | 82205,6 | 33187,7 | 5733,6 | 3599,7 | 4685,1 | 24393,1 | 45620,4 | 45620,4 |
| konecki | 76642,6 | 64570,5 | 32208,8 | 5059,5 | 2224,6 | 2658,5 | 16405,9 | 12072,0 | 12072,0 |
| ostrowiecki | 116192,4 | 95894,3 | 52452,2 | 7937,6 | 4851,4 | 3446,9 | 17191,9 | 20298,1 | 20298,1 |
| skarżyski | 84136,0 | 70312,5 | 40220,0 | 6147,9 | 2620,2 | 2504,0 | 10857,0 | 13823,5 | 13823,5 |
| starachowicki | 79593,9 | 64920,0 | 34868,7 | 5301,6 | 3867,5 | 2979,7 | 12001,4 | 14673,8 | 14673,8 |
| Miasto na prawach powiatu City with powiat status | | | | | | | | | |
| Kielce | 888925,3 | 714124,2 | 272172,7 | 44131,7 | 66138,8 | 86939,2 | 191774,3 | 174801,1 | 165601,0 |
| PODREGION SANDOMIERSKO- JĘDRZEJOWSKI.... SUBREGION | 482313,5 | 365213,6 | 190825,2 | 29596,3 | 20870,4 | 16559,2 | 76549,1 | 117099,9 | 117048,2 |
| Powiaty: Powiats: | | | | | | | | | |
| buski | 83180,6 | 64394,7 | 34931,1 | 5722,8 | 4401,9 | 2781,5 | 12460,2 | 18785,9 | 18785,9 |
| jędrzejowski | 77358,5 | 64437,1 | 34600,7 | 5423,4 | 1757,9 | 2785,6 | 13464,5 | 12921,4 | 12921,4 |
| kazimierski | 35034,0 | 29530,7 | 15497,8 | 2342,0 | 2088,5 | 1297,9 | 5901,1 | 5503,4 | 5451,7 |
| opatowski | 74422,5 | 48826,3 | 24651,1 | 3905,5 | 1130,6 | 2320,0 | 12436,7 | 25596,2 | 25596,2 |
| pińczowski | 36040,6 | 34170,7 | 16249,3 | 2367,6 | 709,8 | 1293,2 | 11310,1 | 1869,9 | 1869,9 |
| sandomierski | 69695,5 | 52859,5 | 28095,0 | 4377,4 | 5589,4 | 2511,6 | 7721,5 | 16836,0 | 16836,0 |
| staszowski | 68161,3 | 41951,5 | 20615,7 | 3115,0 | 4034,7 | 1958,9 | 8227,4 | 26209,7 | 26209,7 |
| włoszczowski | 38420,5 | 29043,1 | 16184,5 | 2342,6 | 1157,7 | 1610,4 | 5027,6 | 9377,4 | 9377,4 |

^a Łącznie z dotacjami na finansowanie zadań inwestycyjnych zakładów budżetowych, gospodarstw pomocniczych, środków specjalnych i funduszy celowych.

^a Including allocations for financing investment tasks of budgetary establishments, auxiliary units, special funds and appropriated funds.

TABL. 5 (61) WYDATKI BUDŻETÓW POWIATÓW I MIAST NA PRAWACH POWIATU WEDŁUG DZIAŁÓW W 2009 R.

EXPENDITURE OF POWIATS AND CITIES WITH POWIAT STATUS BUDGETS BY DIVISION IN 2009

| WYSZCZEGÓLNIENIE SPECIFICATION | Ogółem Total | W tym Of which | | | | | | | |
|---|------------------|---|--|--|--------------------------------------|---|--|---|---|
| | | gospo- darka mieszka- niowa dwelling economy | admini- stracja publiczna public admini- stration | oświata i wycho- wanie educa- tion | ochrona zdrowia health care | pomoc społecz- na i po- zostałe zadania w zakre- sie polity- ki spo- łecznej social assis- tance and other tasks in sphere of social policy | gospo- darka komu- nalna i ochrona środowi- ska municipal economy and en- vironmen- tal protec- tion | kultura i ochrona dziedzic- stwa naro- dowego culture and national heritage | kultura fizyczna i sport physical educa- tion and sport |
| w tys. zł in thous. zł | | | | | | | | | |
| WOJEWÓDZTWO VOIVODSHIP | 1855629,5 | 62103,2 | 151549,6 | 523341,6 | 85149,6 | 319470,0 | 32878,7 | 23934,1 | 48473,8 |
| PODREGION | | | | | | | | | |
| KIELECKI SUBREGION | 1373316,0 | 58706,4 | 107188,5 | 387930,3 | 48800,8 | 253032,8 | 32843,0 | 21500,9 | 47016,0 |
| Powiaty: Powiats: | | | | | | | | | |
| kielecki | 127826,0 | 1066,5 | 20215,3 | 17604,0 | 8597,1 | 26430,1 | - | 88,3 | 558,5 |
| konecki | 76642,6 | 88,3 | 7814,0 | 22873,8 | 3893,5 | 14928,4 | - | 166,6 | 16,3 |
| ostrowiecki | 116192,4 | 110,6 | 10470,0 | 39535,0 | 5602,6 | 19392,8 | - | 658,6 | 35,0 |
| skarżyski | 84136,0 | 274,8 | 7310,9 | 29752,4 | 4408,4 | 10066,1 | - | 28,5 | 24,9 |
| starachowicki | 79593,9 | 193,5 | 7487,1 | 24993,2 | 7152,4 | 13138,5 | - | 962,9 | 44,0 |
| Miasto na prawach powiatu City with powiat status | | | | | | | | | |
| Kielce | 888925,3 | 56972,7 | 53891,4 | 253171,8 | 19146,8 | 169076,8 | 32843,0 | 19595,9 | 46337,2 |
| PODREGION | | | | | | | | | |
| SANDOMIERSKO- JĘDRZEJOWSKI SUBREGION | 482313,5 | 3396,8 | 44361,0 | 135411,3 | 36348,8 | 66437,2 | 35,6 | 2433,3 | 1457,8 |
| Powiaty: Powiats: | | | | | | | | | |
| buski | 83180,6 | 434,6 | 6689,1 | 24564,1 | 1808,0 | 13226,8 | 32,2 | 181,2 | 143,3 |
| jędrzejowski | 77358,5 | 77,0 | 7837,4 | 26688,8 | 2607,8 | 10224,3 | - | 402,0 | 12,3 |
| kazimierski | 35034,0 | 24,0 | 3398,3 | 12854,1 | 1088,2 | 4861,4 | - | 20,0 | 50,5 |
| opatowski | 74422,5 | 2262,9 | 5858,5 | 11890,1 | 21940,1 | 11656,7 | - | 100,0 | 40,5 |
| pińczowski | 36040,6 | 61,8 | 3730,2 | 9148,6 | 998,8 | 5928,5 | - | - | 1078,9 |
| sandomierski | 69695,5 | 92,0 | 6033,3 | 22704,2 | 2759,7 | 9797,9 | - | 1370,3 | - |
| staszowski | 68161,3 | 106,6 | 6247,0 | 17506,0 | 3207,1 | 5356,1 | - | 48,0 | 72,7 |
| włoszczowski | 38420,5 | 337,9 | 4567,3 | 10055,3 | 1939,2 | 5385,4 | 3,5 | 311,8 | 59,5 |

TABL. 5 (61) WYDATKI BUDŻETÓW POWIATÓW I MIAST NA PRAWACH POWIATU WEDŁUG DZIAŁÓW W 2009 R. (dok.)

EXPENDITURE OF POWIATS AND CITIES WITH POWIAT STATUS BUDGETS BY DIVISION IN 2009 (cont.)

| WYSZCZEGÓLNIENIE SPECIFICATION | Ogółem Total | W tym Of which | | | | | | | |
|--|-----------------|---|--|--|--------------------------------------|---|--|---|---|
| | | gospo- darka mieszka- niowa dwelling economy | admini- stracja publiczna public admini- stration | oświata i wycho- wanie educa- tion | ochrona zdrowia health care | pomoc społecz- na i po- zostałe zadania w zakre- sie polityki spo- łecznej social ass- istance and other tasks in sphere of social policy | gospo- darka komu- nalna i ochrona środowi- ska municipal economy and en- vironmen- tal protec- tion | kultura i ochrona dziedzic- stwa naro- dowego culture and national heritage | kultura fizyczna i sport physical educa- tion and sport |
| | | w % wydatków ogółem | in % of expenditure total | | | | | | |
| WOJEWÓDZTWO..... VOIVODSHIP | 100,0 | 3,3 | 8,2 | 28,2 | 4,6 | 17,2 | 1,8 | 1,3 | 2,6 |
| PODREGION KIELECKI..... SUBREGION | 100,0 | 4,3 | 7,8 | 28,2 | 3,6 | 18,4 | 2,4 | 1,6 | 3,4 |
| Powiaty: Powiats: | | | | | | | | | |
| kielecki | 100,0 | 0,8 | 15,8 | 13,8 | 6,7 | 20,7 | - | 0,1 | 0,4 |
| konecki | 100,0 | 0,1 | 10,2 | 29,8 | 5,1 | 19,5 | - | 0,2 | 0,0 |
| ostrowiecki..... | 100,0 | 0,1 | 9,0 | 34,0 | 4,8 | 16,7 | - | 0,6 | 0,0 |
| skarżyski..... | 100,0 | 0,3 | 8,7 | 35,4 | 5,2 | 12,0 | - | 0,0 | 0,0 |
| starachowicki | 100,0 | 0,2 | 9,4 | 31,4 | 9,0 | 16,5 | - | 1,2 | 0,1 |
| Miasto na prawach powiatu City with powiat status | | | | | | | | | |
| Kielce | 100,0 | 6,4 | 6,1 | 28,5 | 2,2 | 19,0 | 3,7 | 2,2 | 5,2 |
| PODREGION SANDOMIERSKO- JĘDRZEJOWSKI SUBREGION | 100,0 | 0,7 | 9,2 | 28,1 | 7,5 | 13,8 | 0,0 | 0,5 | 0,3 |
| Powiaty: Powiats: | | | | | | | | | |
| buski..... | 100,0 | 0,5 | 8,0 | 29,5 | 2,2 | 15,9 | 0,0 | 0,2 | 0,2 |
| jędrzejowski..... | 100,0 | 0,1 | 10,1 | 34,5 | 3,4 | 13,2 | - | 0,5 | 0,0 |
| kazimierski..... | 100,0 | 0,1 | 9,7 | 36,7 | 3,1 | 13,9 | - | 0,1 | 0,1 |
| opatowski | 100,0 | 3,0 | 7,9 | 16,0 | 29,5 | 15,7 | - | 0,1 | 0,1 |
| pińczowski..... | 100,0 | 0,2 | 10,3 | 25,4 | 2,8 | 16,4 | - | - | 3,0 |
| sandomierski | 100,0 | 0,1 | 8,7 | 32,6 | 4,0 | 14,1 | - | 2,0 | - |
| staszowski | 100,0 | 0,2 | 9,2 | 25,7 | 4,7 | 7,9 | - | 0,1 | 0,1 |
| włoszczowski | 100,0 | 0,9 | 11,9 | 26,2 | 5,0 | 14,0 | 0,0 | 0,8 | 0,2 |

TABL. 6 (62) WYDATKI BUDŻETÓW GMIN^a WEDŁUG RODZAJÓW W 2009 R.
EXPENDITURE OF GMINAS BUDGETS^a BY TYPE IN 2009

| WYSZCZEGÓLNIENIE SPECIFICATION | Z ogółem Of grand total | | | | | | | | |
|--|-------------------------|--|---|---|------------------------|--|-----------------|---|---|
| | Ogółem Grand total | wydatki bieżące current expenditure | | | | | | wydatki majątkowe property expenditure | |
| | | razem total | w tym of which | | | | razem total | w tym na inwestycje ^b of which investment expenditure ^b | |
| | | | wynagrodzenia wages and salaries | składki na obowiązkowe ubezpieczenia społeczne i Fundusz Pracy contributions to compulsory social security and the Labour Fund | dotacje allocations | świadczenia na rzecz osób fizycznych benefits for natural persons | | | zakup materia- łów i usług purchase of materials and services |
| w tys. zł in thous. zł | | | | | | | | | |
| WOJEWÓDZTWO..... VOIVODSHIP | 2918525,2 | 2173935,5 | 858114,0 | 149883,6 | 142873,2 | 451551,0 | 456282,2 | 744589,7 | 725839,6 |
| PODREGION | | | | | | | | | |
| KIELECKI..... SUBREGION | 1555379,1 | 1161803,2 | 447377,6 | 79261,8 | 83970,9 | 252363,8 | 242605,8 | 393575,8 | 385982,6 |
| Powiat kielecki | | | | | | | | | |
| Gminy miejsko-wiejskie: Urban-rural gminas: | | | | | | | | | |
| Bodzentyn..... | 32136,0 | 25067,8 | 10038,4 | 1827,4 | 1671,0 | 5817,1 | 4388,5 | 7068,2 | 7068,2 |
| Chęciny..... | 33842,3 | 25902,8 | 10383,5 | 1824,2 | 2902,8 | 5458,1 | 4213,4 | 7939,5 | 7939,5 |
| Chmielnik..... | 32636,2 | 27571,7 | 11075,3 | 1928,5 | 1397,0 | 5469,8 | 6157,7 | 5064,5 | 5064,5 |
| Daleszyce..... | 36615,7 | 30448,3 | 9353,7 | 3427,2 | 4783,0 | 6661,8 | 4913,3 | 6167,4 | 6167,4 |
| Gminy wiejskie: Rural gminas: | | | | | | | | | |
| Bieliny..... | 34175,9 | 22893,3 | 8729,2 | 1555,4 | 1174,4 | 5636,0 | 4662,7 | 11282,6 | 11282,6 |
| Górno..... | 37092,6 | 27053,9 | 11221,6 | 2004,7 | 807,1 | 7506,8 | 4107,6 | 10038,7 | 10038,7 |
| Łągów..... | 20451,6 | 15757,7 | 5691,3 | 1007,0 | 719,9 | 4076,8 | 3357,4 | 4693,9 | 4693,9 |
| Łopuszno..... | 27345,2 | 20215,3 | 8235,1 | 1380,9 | 2257,3 | 4322,0 | 3063,1 | 7129,9 | 7129,9 |
| Masłów..... | 23062,9 | 18631,9 | 6945,7 | 1220,2 | 1477,6 | 4161,3 | 4045,5 | 4431,1 | 4431,1 |
| Miedziana Góra..... | 36814,0 | 19377,5 | 7797,8 | 1354,9 | 1187,2 | 3726,2 | 4704,4 | 17436,5 | 17436,5 |
| Mniów..... | 27789,3 | 20391,7 | 8752,7 | 1472,9 | 721,9 | 4799,1 | 3922,8 | 7397,6 | 7397,6 |
| Morawica..... | 52171,3 | 27182,5 | 10134,6 | 1787,7 | 2091,8 | 5403,6 | 6701,0 | 24988,8 | 24838,8 |
| Nowa Słupia..... | 29827,9 | 21518,3 | 8858,7 | 1527,5 | 1628,0 | 5164,1 | 3046,0 | 8309,6 | 8309,6 |
| Piekoszów..... | 41279,3 | 35698,2 | 15993,8 | 2884,5 | 1845,3 | 6672,5 | 5695,5 | 5581,1 | 5581,1 |
| Pierzchnica..... | 12554,7 | 11043,7 | 4101,8 | 709,9 | 322,5 | 2748,0 | 2426,4 | 1511,0 | 1511,0 |
| Raków..... | 23755,4 | 13617,0 | 5435,1 | 951,1 | 173,8 | 3074,2 | 3141,3 | 10138,5 | 10138,5 |
| Sitkówka-Nowiny..... | 38350,4 | 28106,0 | 11623,2 | 2061,9 | 3084,1 | 3130,3 | 5059,0 | 10244,4 | 10244,4 |
| Strawczyn..... | 31980,9 | 19744,9 | 8161,4 | 1397,6 | 1179,6 | 4851,9 | 3284,2 | 12236,0 | 12236,0 |
| Zagnańsk..... | 31948,3 | 26128,4 | 11067,1 | 1878,3 | 860,4 | 4887,1 | 6374,0 | 5819,9 | 5819,9 |

^a Bez wydatków gmin mających również status miasta na prawach powiatu. ^b Łącznie z dotacjami na finansowanie zadań inwestycyjnych zakładów budżetowych, gospodarstw pomocniczych, środków specjalnych i funduszy celowych.

^a Excluding expenditure of gminas which are also cities with powiat status. ^b Including allocations for financing investment tasks of budgetary establishments, auxiliary units, special funds and appropriated funds.

TABL. 6 (62) WYDATKI BUDŻETÓW GMIN^a WEDŁUG RODZAJÓW W 2009 R. (cd.)
EXPENDITURE OF GMINAS BUDGETS^a BY TYPE IN 2009 (cont.)

| WYSZCZEGÓLNIENIE SPECIFICATION | Z ogółem Of grand total | | | | | | | | |
|---|-------------------------|--|---|---|------------------------|--|---|---|--|
| | Ogółem Grand total | wydatki bieżące current expenditure | | | | | | wydatki majątkowe property expenditure | |
| | | razem total | w tym of which | | | | | razem total | w tym na inwestycje ^b of which investment expenditure ^b |
| | | | wynagrodzenia wages and salaries | składki na obowiązkowe ubezpieczenia społeczne i Fundusz Pracy contributions to compulsory social security and the Labour Fund | dotacje allocations | świadczenia na rzecz osób fizycznych benefits for natural persons | zakup materia- łów i usług purchase of materials and services | | |
| w tys. zł in thous. zł | | | | | | | | | |
| PODREGION KIELECKI (cd.) SUBREGION (cont.) | | | | | | | | | |
| Powiat konecki | | | | | | | | | |
| Gminy miejsko-wiejskie: Urban-rural gminas: | | | | | | | | | |
| Końskie | 90343,5 | 64798,8 | 22989,0 | 3943,8 | 7842,1 | 16009,2 | 12042,0 | 25544,7 | 22352,4 |
| Stąporków | 41724,0 | 33671,2 | 13096,0 | 2222,3 | 3267,8 | 7973,0 | 5882,4 | 8052,8 | 8052,8 |
| Gminy wiejskie: Rural gminas: | | | | | | | | | |
| Falków | 12751,4 | 10191,3 | 3924,0 | 665,5 | 588,9 | 2336,4 | 2237,4 | 2560,2 | 2560,2 |
| Gowarczów | 10770,0 | 10312,3 | 4009,3 | 695,4 | 683,9 | 2363,4 | 2045,0 | 457,7 | 457,7 |
| Radoszyce | 23268,0 | 18237,6 | 7683,7 | 1373,3 | 1238,2 | 5022,3 | 2139,1 | 5030,4 | 5030,4 |
| Ruda Maleniecka | 10316,9 | 8203,9 | 2908,3 | 491,9 | 610,7 | 1825,2 | 1949,1 | 2113,1 | 2113,1 |
| Słupia (Konecka) | 8676,2 | 7994,5 | 3337,7 | 568,2 | 416,6 | 1738,1 | 1403,6 | 681,7 | 681,7 |
| Smyków | 10859,7 | 7294,0 | 2758,9 | 480,7 | 65,5 | 2330,5 | 1357,3 | 3565,7 | 3565,3 |
| Powiat ostrowiecki | | | | | | | | | |
| Gminy miejskie: Urban gminas: | | | | | | | | | |
| Ostrowiec Świętokrzyski | 185353,2 | 130591,7 | 49848,2 | 8369,0 | 9499,8 | 26008,7 | 31614,1 | 54761,6 | 52211,6 |
| Gminy miejsko-wiejskie: Urban-rural gminas: | | | | | | | | | |
| Ćmielów | 17481,8 | 15932,7 | 6169,8 | 1107,7 | 1057,9 | 3382,8 | 3429,2 | 1549,1 | 1549,1 |
| Kunów | 23288,1 | 20569,1 | 7987,6 | 1434,5 | 1039,8 | 5078,6 | 3935,2 | 2718,9 | 2718,9 |
| Gminy wiejskie: Rural gminas: | | | | | | | | | |
| Bałtów | 12797,4 | 9367,2 | 3815,4 | 712,5 | 561,0 | 1813,3 | 1906,6 | 3430,2 | 3430,2 |
| Bodzechów | 31000,4 | 26004,6 | 10174,4 | 1770,4 | 1138,0 | 5914,4 | 5956,4 | 4995,7 | 4995,7 |
| Waśniów | 21774,9 | 14439,0 | 5830,3 | 1026,2 | 777,0 | 3356,5 | 2629,7 | 7335,9 | 7335,9 |

^a Bez wydatków gmin mających również status miasta na prawach powiatu. ^b Łącznie z dotacjami na finansowanie zadań inwestycyjnych zakładów budżetowych, gospodarstw pomocniczych, środków specjalnych i funduszy celowych.

^a Excluding expenditure of gminas which are also cities with powiat status. ^b Including allocations for financing investment tasks of budgetary establishments, auxiliary units, special funds and appropriated funds.

TABL. 6 (62) WYDATKI BUDŻETÓW GMIN^a WEDŁUG RODZAJÓW W 2009 R. (cd.)
 EXPENDITURE OF GMINAS BUDGETS^a BY TYPE IN 2009 (cont.)

| WYSZCZEGÓLNIENIE SPECIFICATION | Z ogółem Of grand total | | | | | | | | |
|--|-------------------------|--|---|---|------------------------|--|---|---|--|
| | Ogółem Grand total | wydatki bieżące current expenditure | | | | | | wydatki majątkowe property expenditure | |
| | | razem total | w tym of which | | | | | razem total | w tym na inwestycje ^b of which investment expenditure ^b |
| | | | wynagrodzenia wages and salaries | składki na obowiązkowe ubezpieczenia społeczne i Fundusz Pracy contributions to compulsory social security and the Labour Fund | dotacje allocations | świadczenia na rzecz osób fizycznych benefits for natural persons | zakup materia- łów i usług purchase of materials and services | | |
| w tys. zł in thous. zł | | | | | | | | | |
| PODREGION KIELECKI (dok.) SUBREGION (cont.) | | | | | | | | | |
| Powiat skarżyski | | | | | | | | | |
| Gminy miejskie: Urban gminas: | | | | | | | | | |
| Skarżysko-Kamienna ... | 124270,9 | 97226,1 | 31551,2 | 5286,9 | 14026,1 | 16404,5 | 26243,4 | 27044,8 | 25944,8 |
| Gminy miejsko-wiejskie: Urban-rural gminas: | | | | | | | | | |
| Suchedniów | 26032,5 | 19920,3 | 8813,2 | 1532,8 | 1041,3 | 3698,0 | 3842,1 | 6112,2 | 6112,2 |
| Gminy wiejskie: Rural gminas: | | | | | | | | | |
| Bliżyn | 22177,8 | 16685,1 | 6412,6 | 1123,4 | 715,7 | 4052,5 | 3732,4 | 5492,7 | 5492,7 |
| Łączna | 15355,9 | 10208,3 | 4516,9 | 809,7 | 320,0 | 2511,1 | 1593,3 | 5147,5 | 5147,5 |
| Skarżysko Kościelne | 17753,5 | 11998,9 | 5398,2 | 962,6 | 205,3 | 2928,7 | 1999,7 | 5754,6 | 5754,6 |
| Powiat starachowicki | | | | | | | | | |
| Gminy miejskie: Urban gminas: | | | | | | | | | |
| Starachowice | 141959,0 | 109710,3 | 39464,4 | 6521,3 | 3451,1 | 23040,3 | 30574,7 | 32248,6 | 31648,6 |
| Gminy miejsko-wiejskie: Urban-rural gminas: | | | | | | | | | |
| Wąchock | 15147,6 | 14388,0 | 5297,8 | 956,9 | 815,6 | 3025,8 | 3568,2 | 759,6 | 759,6 |
| Gminy wiejskie: Rural gminas: | | | | | | | | | |
| Brody | 23823,3 | 21087,6 | 7914,8 | 1411,8 | 2558,0 | 5345,3 | 2770,4 | 2735,7 | 2735,7 |
| Mirzec | 22247,8 | 18232,7 | 8345,0 | 1468,6 | 469,5 | 3975,8 | 2898,9 | 4015,1 | 4014,6 |
| Pawłów | 42375,5 | 28387,3 | 11531,2 | 2124,6 | 1296,2 | 8662,8 | 3591,7 | 13988,2 | 13988,2 |

^a Bez wydatków gmin mających również status miasta na prawach powiatu. ^b Łącznie z dotacjami na finansowanie zadań inwestycyjnych zakładów budżetowych, gospodarstw pomocniczych, środków specjalnych i funduszy celowych.

^a Excluding expenditure of gminas which are also cities with powiat status. ^b Including allocations for financing investment tasks of budgetary establishments, auxiliary units, special funds and appropriated funds.

TABL. 6 (62) WYDATKI BUDŻETÓW GMIN^a WEDŁUG RODZAJÓW W 2009 R. (cd.)
EXPENDITURE OF GMINAS BUDGETS^a BY TYPE IN 2009 (cont.)

| WYSZCZEGÓLNIENIE SPECIFICATION | Z ogółem Of grand total | | | | | | | | |
|--|-------------------------|--|---|---|------------------------|--|---|---|---|
| | Ogółem Grand total | wydatki bieżące current expenditure | | | | | | wydatki majątkowe property expenditure | |
| | | razem total | w tym of which | | | | | razem total | w tym na inwestycje ^b of which investment expenditure ^b |
| | | | wynagrodzenia wages and salaries | składki na obowiązkowe ubezpieczenia społeczne i Fundusz Pracy contributions to compulsory social security and the Labour Fund | dotacje allocations | świadczenia na rzecz osób fizycznych benefits for natural persons | zakup materia- łów i usług purchase of materials and services | | |
| w tys. zł in thous. zł | | | | | | | | | |
| PODREGION SANDOMIERSKO- JĘDRZEJOWSKI SUBREGION | 1363146,2 | 1012132,3 | 410736,4 | 70621,8 | 58902,3 | 199187,3 | 213676,4 | 351013,9 | 339857,0 |
| Powiat buski | | | | | | | | | |
| Gminy miejsko-wiejskie: Urban-rural gminas: | | | | | | | | | |
| Busko-Zdrój | 90777,1 | 58490,4 | 22302,4 | 3655,1 | 4013,9 | 11199,8 | 14944,3 | 32286,7 | 24786,7 |
| Gminy wiejskie: Rural gminas: | | | | | | | | | |
| Gnojno | 12685,5 | 10784,2 | 4656,6 | 892,3 | 278,6 | 1938,6 | 2311,9 | 1901,3 | 1901,3 |
| Nowy Korczyn | 13662,2 | 13162,1 | 5020,8 | 891,6 | 561,0 | 2859,2 | 2652,4 | 500,1 | 499,8 |
| Pacanów | 19387,8 | 15345,3 | 6227,8 | 1037,3 | 675,3 | 3402,9 | 2637,4 | 4042,5 | 4042,5 |
| Solec-Zdrój | 12657,3 | 10806,8 | 4535,2 | 779,2 | 498,2 | 2516,9 | 1701,7 | 1850,5 | 1850,5 |
| Stopnica | 23344,9 | 13992,5 | 5539,9 | 943,6 | 144,0 | 3173,6 | 3334,4 | 9352,4 | 9352,4 |
| Tuczępy | 12352,8 | 9014,5 | 3894,4 | 672,6 | 167,4 | 1778,1 | 2073,1 | 3338,3 | 3338,3 |
| Wislica | 12887,8 | 11893,5 | 5088,3 | 871,2 | 203,0 | 2390,0 | 2302,2 | 994,3 | 994,3 |
| Powiat jędrzejowski | | | | | | | | | |
| Gminy miejsko-wiejskie: Urban-rural gminas: | | | | | | | | | |
| Jędrzejów | 66547,4 | 52021,5 | 22118,0 | 3767,4 | 3743,0 | 10593,6 | 9050,4 | 14525,9 | 14525,9 |
| Małogoszcz | 35411,2 | 27785,8 | 11840,1 | 2088,7 | 1885,0 | 5765,1 | 4872,4 | 7625,5 | 7625,5 |
| Sędziszów | 44639,4 | 24588,5 | 10258,1 | 1728,7 | 1929,6 | 4533,7 | 4891,0 | 20050,9 | 20050,9 |
| Gminy wiejskie: Rural gminas: | | | | | | | | | |
| Imielno | 11949,6 | 10301,4 | 4365,9 | 798,8 | 100,0 | 2361,1 | 1942,7 | 1648,2 | 1648,2 |
| Nagłowice | 13179,3 | 10967,7 | 4156,2 | 688,9 | 648,3 | 2210,7 | 2615,5 | 2211,5 | 2211,3 |
| Oksa | 15582,6 | 9607,2 | 4216,7 | 724,4 | 436,7 | 1734,1 | 1875,3 | 5975,4 | 5975,4 |
| Stupia (Jędrzejow- ska) | 12360,8 | 9500,3 | 4201,7 | 742,6 | 684,1 | 1504,8 | 1694,0 | 2860,5 | 2860,5 |
| Sobków | 21474,9 | 17210,9 | 7643,0 | 1358,2 | 873,6 | 3277,1 | 2964,5 | 4264,0 | 4264,0 |
| Wodzisław | 19035,3 | 13962,4 | 5689,6 | 972,0 | 416,2 | 2502,3 | 3037,1 | 5072,9 | 5072,9 |

^a Bez wydatków gmin mających również status miasta na prawach powiatu. ^b Łącznie z dotacjami na finansowanie zadań inwestycyjnych zakładów budżetowych, gospodarstw pomocniczych, środków specjalnych i funduszy celowych.

^a Excluding expenditure of gminas which are also cities with powiat status. ^b Including allocations for financing investment tasks of budgetary establishments, auxiliary units, special funds and appropriated funds.

TABL. 6 (62) WYDATKI BUDŻETÓW GMIN^a WEDŁUG RODZAJÓW W 2009 R. (cd.)
 EXPENDITURE OF GMINAS BUDGETS^a BY TYPE IN 2009 (cont.)

| WYSZCZEGÓLNIENIE SPECIFICATION | Z ogółem Of grand total | | | | | | | | | |
|---|-------------------------|--|---|---|------------------------|--|--|---|--|--|
| | Ogółem Grand total | wydatki bieżące current expenditure | | | | | | wydatki majątkowe property expenditure | | |
| | | razem total | w tym of which | | | | | razem total | w tym na inwestycje ^b of which investment expenditure ^b | |
| | | | wynagrodzenia wages and salaries | składki na obowiązkowe ubezpieczenia społeczne i Fundusz Pracy contributions to compulsory social security and the Labour Fund | dotacje allocations | świadczenia na rzecz osób fizycznych benefits for natural persons | zakup materiałów i usług purchase of materials and services | | | |
| w tys. zł in thous. zł | | | | | | | | | | |
| PODREGION SANDOMIERSKO- JĘDRZEJOWSKI (cd.) SUBREGION (cont.) | | | | | | | | | | |
| Powiat kazimierski | | | | | | | | | | |
| Gminy miejsko-wiejskie: Urban-rural gminas: | | | | | | | | | | |
| Kazimierza Wielka | 40483,7 | 28834,2 | 11647,9 | 2030,6 | 1227,9 | 5493,1 | 6083,8 | 11649,5 | 11598,8 | |
| Skalbmierz..... | 19917,0 | 13971,0 | 5709,1 | 960,0 | 694,9 | 2649,1 | 2608,1 | 5946,0 | 5946,0 | |
| Gminy wiejskie: Rural gminas: | | | | | | | | | | |
| Bejsce..... | 10028,6 | 7655,9 | 2910,3 | 523,7 | 167,2 | 1453,8 | 2090,4 | 2372,6 | 2372,6 | |
| Czarnocin | 9344,0 | 8209,6 | 3288,1 | 580,0 | 197,6 | 1305,2 | 2226,8 | 1134,4 | 1134,4 | |
| Opatowiec..... | 7694,2 | 6583,5 | 2692,4 | 459,1 | 95,1 | 1206,0 | 1514,2 | 1110,7 | 1110,7 | |
| Powiat opatowski | | | | | | | | | | |
| Gminy miejsko-wiejskie: Urban-rural gminas: | | | | | | | | | | |
| Opatów | 24984,5 | 22622,8 | 9282,3 | 1595,8 | 1556,0 | 4111,2 | 4460,6 | 2361,7 | 2361,7 | |
| Ożarów | 36519,8 | 27184,8 | 11015,8 | 1919,7 | 1775,9 | 4993,9 | 5997,3 | 9335,0 | 9335,0 | |
| Gminy wiejskie: Rural gminas: | | | | | | | | | | |
| Bačkowice | 13191,3 | 9677,4 | 4300,5 | 787,1 | 311,7 | 1898,4 | 1687,4 | 3514,0 | 3514,0 | |
| Iwaniska..... | 21804,7 | 16397,8 | 6888,4 | 1197,1 | 708,9 | 3890,9 | 2843,5 | 5406,9 | 5406,9 | |
| Lipnik | 17520,4 | 10566,3 | 3672,5 | 648,1 | 514,7 | 1969,6 | 3027,4 | 6954,1 | 6954,1 | |
| Sadowie | 10921,6 | 8484,4 | 2957,2 | 517,5 | 847,9 | 1306,8 | 2300,9 | 2437,2 | 2437,2 | |
| Tartów..... | 13759,3 | 12158,1 | 5287,2 | 897,2 | 807,3 | 2007,2 | 2318,7 | 1601,2 | 1601,2 | |
| Wojciechowice..... | 10349,0 | 9469,9 | 3537,4 | 594,9 | 337,9 | 1519,9 | 2840,8 | 879,1 | 879,1 | |

^a Bez wydatków gmin mających również status miasta na prawach powiatu. ^b Łącznie z dotacjami na finansowanie zadań inwestycyjnych zakładów budżetowych, gospodarstw pomocniczych, środków specjalnych i funduszy celowych.

^a Excluding expenditure of gminas which are also cities with powiat status. ^b Including allocations for financing investment tasks of budgetary establishments, auxiliary units, special funds and appropriated funds.

TABL. 6 (62) WYDATKI BUDŻETÓW GMIN^a WEDŁUG RODZAJÓW W 2009 R. (cd.)
EXPENDITURE OF GMINAS BUDGETS^a BY TYPE IN 2009 (cont.)

| WYSZCZEGÓLNIENIE SPECIFICATION | Z ogółem Of grand total | | | | | | | | |
|--|-------------------------|--|-------------------------------------|---|------------------------|--|--|---|---|
| | Ogółem Grand total | wydatki bieżące current expenditure | | | | | | wydatki majątkowe property expenditure | |
| | | razem total | w tym of which | | | | | razem total | w tym na inwestycje ^b of which investment expenditure ^b |
| | | | wynagrodzenia wages and salaries | składki na obowiązkowe ubezpieczenia społeczne i Fundusz Pracy contributions to compulsory social security and the Labour Fund | dotacje allocations | świadczenia na rzecz osób fizycznych benefits for natural persons | zakup materiałów i usług purchase of materials and services | | |
| w tys. zł in thous. zł | | | | | | | | | |
| PODREGION SANDOMIERSKO-JĘDRZEJOWSKI (cd.) SUBREGION (cont.) | | | | | | | | | |
| Powiat pińczowski | | | | | | | | | |
| Gminy miejsko-wiejskie: Urban-rural gminas: | | | | | | | | | |
| Działoszyce | 17152,9 | 9117,6 | 3471,9 | 600,7 | 175,9 | 2391,2 | 1709,3 | 8035,3 | 8035,3 |
| Pińczów | 56102,8 | 43268,3 | 16406,3 | 2824,4 | 4902,7 | 9102,2 | 8122,6 | 12834,4 | 12534,4 |
| Gminy wiejskie: Rural gminas: | | | | | | | | | |
| Kije | 14061,7 | 9571,8 | 4192,9 | 738,5 | 231,5 | 2129,7 | 1624,0 | 4489,9 | 4489,9 |
| Michałów | 11244,0 | 8544,9 | 3316,1 | 561,9 | 537,8 | 1893,9 | 1611,3 | 2699,1 | 2699,1 |
| Złota | 14797,2 | 10495,7 | 4154,0 | 722,8 | 784,0 | 2080,4 | 2129,9 | 4301,5 | 4301,5 |
| Powiat sandomierski | | | | | | | | | |
| Gminy miejskie: Urban gminas: | | | | | | | | | |
| Sandomierz | 78238,4 | 62716,9 | 25654,9 | 4089,6 | 3875,5 | 8881,2 | 17798,3 | 15521,5 | 15521,5 |
| Gminy miejsko-wiejskie: Urban-rural gminas: | | | | | | | | | |
| Koprzywnica | 19719,6 | 16013,7 | 6324,3 | 1109,0 | 1081,9 | 3824,3 | 2881,6 | 3705,9 | 3705,9 |
| Zawichost | 11820,7 | 10159,9 | 4168,0 | 729,0 | 584,8 | 2338,0 | 1749,5 | 1660,8 | 1660,8 |
| Gminy wiejskie: Rural gminas: | | | | | | | | | |
| Dwikozy | 25411,3 | 19065,6 | 7384,5 | 1268,9 | 2441,4 | 4134,4 | 2862,1 | 6345,8 | 6345,8 |
| Klimontów | 20361,6 | 16861,6 | 5851,3 | 988,8 | 1745,8 | 4454,5 | 2880,4 | 3500,0 | 3500,0 |
| Łoniów | 22005,8 | 14998,0 | 6551,8 | 1171,8 | 595,3 | 3356,6 | 2553,1 | 7007,8 | 7007,8 |
| Obrazów | 17013,9 | 11640,8 | 4373,5 | 771,6 | 487,1 | 2659,4 | 2649,0 | 5373,2 | 5373,2 |
| Samborzec | 20453,4 | 16834,5 | 6400,0 | 1140,4 | 821,0 | 4391,6 | 3212,4 | 3618,9 | 3618,9 |
| Wilczyce | 9674,8 | 7690,0 | 2866,1 | 485,6 | 725,6 | 1902,3 | 1187,4 | 1984,8 | 1984,8 |

^a Bez wydatków gmin mających również status miasta na prawach powiatu. ^b Łącznie z dotacjami na finansowanie zadań inwestycyjnych zakładów budżetowych, gospodarstw pomocniczych, środków specjalnych i funduszy celowych.

^a Excluding expenditure of gminas which are also cities with powiat status. ^b Including allocations for financing investment tasks of budgetary establishments, auxiliary units, special funds and appropriated funds.

TABL. 6 (62) WYDATKI BUDŻETÓW GMIN^a WEDŁUG RODZAJÓW W 2009 R. (dok.)
 EXPENDITURE OF GMINAS BUDGETS^a BY TYPE IN 2009 (cont.)

| WYSZCZEGÓLNIENIE SPECIFICATION | Z ogółem Of grand total | | | | | | | | |
|--|-------------------------|--|---|---|------------------------|--|---|---|--|
| | Ogółem Grand total | wydatki bieżące current expenditure | | | | | | wydatki majątkowe property expenditure | |
| | | razem total | w tym of which | | | | | razem total | w tym na inwestycje ^b of which investment expenditure ^b |
| | | | wynagrodzenia wages and salaries | składki na obowiązkowe ubezpieczenia społeczne i Fundusz Pracy contributions to compulsory social security and the Labour Fund | dotacje allocations | świadczenia na rzecz osób fizycznych benefits for natural persons | zakup materia- łów i usług purchase of materials and services | | |
| w tys. zł in thous. zł | | | | | | | | | |
| PODREGION SANDOMIERSKO- JĘDRZEJOWSKI (dok.) SUBREGION (cont.) | | | | | | | | | |
| Powiat staszowski | | | | | | | | | |
| Gminy miejsko-wiejskie: Urban-rural gminas: | | | | | | | | | |
| Osiek | 22607,4 | 20324,1 | 8534,8 | 1367,1 | 973,6 | 3530,6 | 4830,7 | 2283,4 | 2283,4 |
| Polaniec..... | 52432,0 | 33958,7 | 13073,5 | 2208,1 | 2232,9 | 4029,8 | 10344,1 | 18473,3 | 17488,3 |
| Staszów | 63784,9 | 50690,2 | 22425,7 | 3865,1 | 2157,7 | 9249,7 | 10170,8 | 13094,6 | 10774,1 |
| Gminy wiejskie: Rural gminas: | | | | | | | | | |
| Bogoria | 23401,0 | 17036,2 | 6811,5 | 1220,1 | 489,6 | 4074,9 | 3584,0 | 6364,7 | 6364,7 |
| Łubnice | 13105,6 | 8850,2 | 3926,5 | 676,0 | 116,0 | 1789,9 | 1839,3 | 4255,4 | 4255,4 |
| Oleśnica..... | 12435,1 | 7115,1 | 3358,7 | 571,4 | 311,7 | 1814,6 | 715,8 | 5320,0 | 5320,0 |
| Rytwiany | 20963,1 | 13838,6 | 5614,8 | 970,5 | 754,9 | 2584,7 | 3125,0 | 7124,4 | 7124,4 |
| Szydłów | 11020,4 | 8352,6 | 3362,3 | 569,9 | 293,8 | 1876,8 | 1618,3 | 2667,8 | 2667,8 |
| Powiat włoszczowski | | | | | | | | | |
| Gminy miejsko-wiejskie: Urban-rural gminas: | | | | | | | | | |
| Włoszczowa..... | 56473,3 | 39626,7 | 14910,0 | 2591,0 | 5345,8 | 7280,6 | 7632,1 | 16846,6 | 16846,6 |
| Gminy wiejskie: Rural gmina: | | | | | | | | | |
| Kluczewsko..... | 13868,3 | 10899,1 | 3934,7 | 705,1 | 148,9 | 2407,1 | 3199,4 | 2969,2 | 2969,2 |
| Krasocin..... | 30720,8 | 21644,7 | 9192,4 | 1660,4 | 389,7 | 4902,6 | 4545,0 | 9076,1 | 9076,1 |
| Moskorzew | 7313,8 | 5995,4 | 2690,8 | 467,0 | 35,0 | 1253,5 | 1094,3 | 1318,5 | 1318,5 |
| Radków..... | 8917,5 | 5252,9 | 2149,0 | 396,7 | 91,5 | 1082,3 | 1190,7 | 3664,5 | 3664,5 |
| Secemin..... | 13590,6 | 10317,9 | 4692,7 | 826,7 | 70,1 | 2223,3 | 1915,8 | 3272,7 | 3272,7 |

^a Bez wydatków gmin mających również status miasta na prawach powiatu. ^b Łącznie z dotacjami na finansowanie zadań inwestycyjnych zakładów budżetowych, gospodarstw pomocniczych, środków specjalnych i funduszy celowych.

^a Excluding expenditure of gminas which are also cities with powiat status. ^b Including allocations for financing investment tasks of budgetary establishments, auxiliary units, special funds and appropriated funds.

TABL. 7 (63) WYDATKI BUDŻETÓW GMIN^a WEDŁUG DZIAŁÓW W 2009 R.
EXPENDITURE OF GMINAS BUDGETS^a BY DIVISION IN 2009

| WYSZCZEGÓLNIENIE SPECIFICATION | Ogółem Total | W tym Of which | | | | | | | |
|--|------------------|---|--|---|--------------------------------------|---|--|--|--|
| | | gospo- darka mieszka- niowa dwelling economy | admini- stracja publiczna public admini- stration | oświata i wycho- wanie education | ochrona zdrowia health care | pomoc społecz- na i po- zostałe zadania w zakre- sie polity- ki spół- ecznej social assis- tance and other tasks in sphere of social policy | gospodar- ka komunalna i ochrona środowis- ka municipal economy and environ- mental protec- tion | kultura i ochrona dziedzic- stwa narod- owego culture and national heritage | kultura fizyczna i sport physical education and sport |
| w tys. zł in thous. zł | | | | | | | | | |
| WOJEWÓDZTWO VOIVODSHIP | 2918525,2 | 57894,4 | 286540,6 | 973125,0 | 26569,4 | 520913,3 | 201795,8 | 84355,9 | 135318,8 |
| PODREGION | | | | | | | | | |
| KIELECKI..... SUBREGION | 1555379,1 | 37559,6 | 142294,3 | 509726,4 | 17522,6 | 297308,0 | 98920,2 | 39072,0 | 83725,1 |
| Powiat kielecki | | | | | | | | | |
| Gminy miejsko-wiejskie: Urban-rural gminas: | | | | | | | | | |
| Bodzentyn..... | 32136,0 | 52,3 | 2782,3 | 14327,3 | 164,8 | 5011,2 | 1728,9 | 566,0 | 1613,8 |
| Chęciny..... | 33842,3 | 432,1 | 3543,1 | 11960,6 | 280,3 | 6234,4 | 3224,6 | 977,1 | 1592,0 |
| Chmielnik..... | 32636,2 | 670,0 | 4379,0 | 11106,9 | 175,1 | 6350,6 | 3865,9 | 1989,8 | 74,7 |
| Daleszyce..... | 36615,7 | 116,5 | 2894,1 | 14717,3 | 2375,4 | 7167,5 | 2059,3 | 752,0 | 124,3 |
| Gminy wiejskie: Rural gminas: | | | | | | | | | |
| Bieliny..... | 34175,9 | 439,6 | 2499,6 | 10259,2 | 77,6 | 6220,6 | 718,0 | 342,7 | 2389,2 |
| Górno..... | 37092,6 | - | 2683,8 | 14967,8 | 171,6 | 8453,8 | 771,4 | 297,3 | 1232,0 |
| Łagów..... | 20451,6 | 65,0 | 2151,4 | 6163,7 | 214,1 | 4050,0 | 459,8 | 125,5 | 158,7 |
| Łopuszno..... | 27345,2 | - | 2819,4 | 9306,0 | 145,9 | 4589,1 | 2121,2 | 332,5 | 1479,0 |
| Masłów..... | 23062,9 | 760,8 | 2226,9 | 8745,2 | 182,6 | 4414,9 | 479,6 | 1851,7 | 116,5 |
| Miedziana Góra..... | 36814,0 | 152,5 | 2455,8 | 10342,9 | 161,6 | 3952,0 | 8213,0 | 1294,0 | 2445,5 |
| Mniów..... | 27789,3 | 46,0 | 2252,0 | 12256,5 | 170,4 | 5734,9 | 435,1 | 302,5 | 288,0 |
| Morawica..... | 52171,3 | 3156,9 | 2917,4 | 12415,4 | 222,9 | 6852,1 | 5789,7 | 1638,6 | 2473,4 |
| Nowa Słupia..... | 29827,9 | 318,1 | 3479,9 | 9706,2 | 191,2 | 5332,3 | 725,4 | 527,4 | 901,8 |
| Piekoszów..... | 41279,3 | 84,0 | 4923,3 | 18431,9 | 177,3 | 7054,5 | 2481,8 | 819,3 | 690,3 |
| Pierzchnica..... | 12554,7 | 65,4 | 1466,1 | 4442,4 | 260,3 | 2656,0 | 499,7 | 177,0 | 86,2 |
| Raków..... | 23755,4 | 188,2 | 1856,3 | 6513,4 | 523,0 | 2957,9 | 591,3 | 328,9 | 29,8 |
| Sitkówka-Nowiny..... | 38350,4 | 1026,2 | 3760,4 | 14036,3 | 207,1 | 3358,6 | 1031,1 | 334,2 | 2700,5 |
| Strawczyn..... | 31980,9 | 44,4 | 2679,4 | 10197,5 | 556,4 | 5258,1 | 1161,6 | 5506,4 | 167,6 |
| Zagnańsk..... | 31948,3 | 445,5 | 3120,7 | 11780,0 | 309,0 | 5270,0 | 1902,3 | 448,4 | 1546,3 |

a Bez wydatków gmin mających również status miasta na prawach powiatu.

a Excluding expenditure of gminas which are also cities with powiat status.

TABL. 7 (63) WYDATKI BUDŻETÓW GMIN^a WEDŁUG DZIAŁÓW W 2009 R. (cd.)
 EXPENDITURE OF GMINAS BUDGETS^a BY DIVISION IN 2009 (cont.)

| WYSZCZEGÓLNIENIE SPECIFICATION | Ogółem Total | W tym Of which | | | | | | | |
|---|-----------------|---|--|---|--------------------------------------|---|--|--|--|
| | | gospo- darka mieszka- niowa dwelling economy | admini- stracja publiczna public admini- stration | oświata i wycho- wanie education | ochrona zdrowia health care | pomoc społecz- na i po- zostałe zadania w zakre- sie polity- ki spo- łecznej social assis- tance and other tasks in sphere of social policy | gospodar- ka komunalna i ochrona środowi- ska municipal economy and environ- mental protec- tion | kultura i ochrona dziedzic- stwa narod- owego culture and national heritage | kultura fizyczna i sport physical education and sport |
| w tys. zł in thous. zł | | | | | | | | | |
| PODREGION KIELECKI (cd.) SUBREGION (cont.) | | | | | | | | | |
| Powiat konecki | | | | | | | | | |
| Gminy miejsko-wiejskie: Urban-rural gminas: | | | | | | | | | |
| Końskie | 90343,5 | 1183,9 | 5824,8 | 34273,9 | 636,6 | 18628,5 | 4521,9 | 1880,1 | 2251,0 |
| Stąporków | 41724,0 | 661,9 | 4657,1 | 11714,8 | 339,2 | 10632,7 | 3357,2 | 955,8 | 518,2 |
| Gminy wiejskie: Rural gminas: | | | | | | | | | |
| Falków | 12751,4 | - | 4275,0 | 4140,5 | 41,5 | 2573,6 | 404,6 | 186,6 | 55,6 |
| Gowarczów | 10770,0 | 14,9 | 1395,6 | 4121,0 | 47,1 | 3201,6 | 395,1 | 309,8 | 52,8 |
| Radoszyce | 23268,0 | 324,1 | 2128,9 | 8352,0 | 94,2 | 4998,9 | 630,1 | 106,6 | 988,6 |
| Ruda Maleniecka | 10316,9 | 24,7 | 1120,3 | 3190,8 | 67,4 | 1950,2 | 572,8 | 609,3 | 8,7 |
| Słupia (Konecka) | 8676,2 | 16,7 | 1264,9 | 3588,1 | 558,1 | 1892,3 | 242,3 | 85,8 | 2,3 |
| Smyków | 10859,7 | - | 1093,9 | 2393,4 | 44,2 | 2884,6 | 171,4 | 55,2 | 2166,8 |
| Powiat ostrowiecki | | | | | | | | | |
| Gminy miejskie: Urban gminas: | | | | | | | | | |
| Ostrowiec Świętokrzyski | 185353,2 | 7096,2 | 14245,8 | 45119,6 | 2808,3 | 36528,9 | 15420,4 | 3982,9 | 33802,7 |
| Gminy miejsko-wiejskie: Urban-rural gminas: | | | | | | | | | |
| Ćmielów | 17481,8 | 30,1 | 2165,8 | 6470,7 | 62,2 | 3647,8 | 1084,6 | 360,1 | 85,2 |
| Kunów | 23288,1 | 330,1 | 3095,1 | 8560,4 | 209,2 | 5457,8 | 1435,1 | 528,0 | 116,3 |
| Gminy wiejskie: Rural gminas: | | | | | | | | | |
| Baltów | 12797,4 | 60,6 | 2176,1 | 3726,6 | 110,1 | 1805,3 | 833,2 | 820,8 | 18,9 |
| Bodzechów | 31000,4 | 39,3 | 2436,5 | 14332,2 | 291,4 | 6002,6 | 2112,1 | 520,9 | 949,2 |
| Waśniów | 21774,9 | - | 1972,2 | 10079,2 | 83,5 | 3935,9 | 786,1 | 288,0 | 11,9 |

a Bez wydatków gmin mających również status miasta na prawach powiatu.

a Excluding expenditure of gminas which are also cities with powiat status.

TABL. 7 (63) WYDATKI BUDŻETÓW GMIN^a WEDŁUG DZIAŁÓW W 2009 R. (cd.)
 EXPENDITURE OF GMINAS BUDGETS^a BY DIVISION IN 2009 (cont.)

| WYSZCZEGÓLNIENIE SPECIFICATION | Ogółem Total | W tym Of which | | | | | | | |
|--|-----------------|---|--|---|--------------------------------------|---|--|--|--|
| | | gospo- darka mieszka- niowa dwelling economy | admini- stracja publiczna public admini- stration | oświata i wycho- wanie education | ochrona zdrowia health care | pomoc społecz- na i po- zostałe zadania w zakre- sie polity- ki spół- ecznej social assis- tance and other tasks in sphere of social policy | gospodar- ka komunalna i ochrona środowi- ska municipal economy and environ- mental protec- tion | kultura i ochrona dziedzic- stwa narod- owego culture and national heritage | kultura fizyczna i sport physical education and sport |
| w tys. zł in thous. zł | | | | | | | | | |
| PODREGION KIELECKI (dok.) SUBREGION (cont.) | | | | | | | | | |
| Powiat skarżyski | | | | | | | | | |
| Gminy miejskie: Urban gminas: | | | | | | | | | |
| Skarżysko-Kamienna... | 124270,9 | 11750,5 | 10243,3 | 30550,6 | 1553,9 | 25261,4 | 10685,3 | 3951,5 | 1910,5 |
| Gminy miejsko-wiejskie: Urban-rural gminas: | | | | | | | | | |
| Suchedniów | 26032,5 | 177,2 | 2116,0 | 9793,2 | 173,7 | 4148,3 | 2619,4 | 955,3 | 923,4 |
| Gminy wiejskie: Rural gminas: | | | | | | | | | |
| Bliżyn | 22177,8 | 72,4 | 2262,3 | 6147,4 | 50,1 | 4457,8 | 2085,4 | 381,1 | 1472,9 |
| Łączna | 15355,9 | 12,1 | 1229,2 | 7846,0 | 48,3 | 2621,3 | 335,9 | 100,4 | 75,2 |
| Skarżysko Kościelne | 17753,5 | 18,1 | 1763,0 | 5437,8 | 2250,1 | 3704,6 | 455,5 | 166,9 | 1180,7 |
| Powiat starachowicki | | | | | | | | | |
| Gminy miejskie: Urban gminas: | | | | | | | | | |
| Starachowice | 141959,0 | 7543,9 | 11828,6 | 36522,1 | 760,9 | 29340,4 | 8603,2 | 1961,1 | 16853,1 |
| Gminy miejsko-wiejskie: Urban-rural gminas: | | | | | | | | | |
| Wąchock | 15147,6 | 30,0 | 2294,9 | 5376,6 | 83,3 | 3711,0 | 916,1 | 552,3 | 2,5 |
| Gminy wiejskie: Rural gminas: | | | | | | | | | |
| Brody | 23823,3 | 83,4 | 2873,8 | 8635,0 | 210,9 | 5909,1 | 933,4 | 826,2 | 54,2 |
| Mirzec | 22247,8 | 15,0 | 2525,7 | 12283,8 | 65,0 | 4349,6 | 542,6 | 259,4 | 25,5 |
| Pawłów | 42375,5 | 11,2 | 2414,9 | 15394,3 | 367,1 | 8745,4 | 1516,9 | 616,8 | 89,3 |

a Bez wydatków gmin mających również status miasta na prawach powiatu.

a Excluding expenditure of gminas which are also cities with powiat status.

TABL. 7 (63) WYDATKI BUDŻETÓW GMIN^a WEDŁUG DZIAŁÓW W 2009 R. (cd.)
 EXPENDITURE OF GMINAS BUDGETS^a BY DIVISION IN 2009 (cont.)

| WYSZCZEGÓLNIENIE SPECIFICATION | Ogółem Total | W tym Of which | | | | | | | |
|---|------------------|---|--|---|--------------------------------------|---|--|--|--|
| | | gospo- darka mieszka- niowa dwelling economy | admini- stracja publiczna public admini- stration | oświata i wycho- wanie education | ochrona zdrowia health care | pomoc społecz- na i po- zostałe zadania w zakre- sie polity- ki spo- łecznej social assis- tance and other tasks in sphere of social policy | gospodar- ka komunalna i ochrona środowis- ka municipal economy and environ- mental protec- tion | kultura i ochrona dziedzic- stwa narod- owego culture and national heritage | kultura fizyczna i sport physical education and sport |
| w tys. zł in thous. zł | | | | | | | | | |
| PODREGION SANDOMIERSKO- JĘDRZEJOWSKI | 1363146,2 | 20334,7 | 144246,3 | 463398,6 | 9046,9 | 223605,2 | 102875,6 | 45284,0 | 51593,8 |
| <i>SUBREGION</i> | | | | | | | | | |
| Powiat buski | | | | | | | | | |
| Gminy miejsko-wiejskie: <i>Urban-rural gminas:</i> | | | | | | | | | |
| Busko-Zdrój | 90777,1 | 3929,2 | 6586,7 | 29386,2 | 1663,7 | 13572,7 | 6400,1 | 2005,0 | 1046,5 |
| Gminy wiejskie: <i>Rural gminas:</i> | | | | | | | | | |
| Gnojno | 12685,5 | 109,5 | 1827,5 | 5267,7 | 99,1 | 2147,6 | 477,6 | 183,0 | 10,8 |
| Nowy Korczyn | 13662,2 | 0,5 | 2204,9 | 5210,6 | 72,6 | 3136,8 | 427,7 | 449,1 | 123,1 |
| Pacanów | 19387,8 | 241,6 | 2148,8 | 8643,2 | 101,0 | 3590,1 | 595,9 | 699,5 | 60,0 |
| Solec-Zdrój | 12657,3 | 154,5 | 2196,1 | 4750,6 | 46,2 | 2907,5 | 593,8 | 298,8 | 23,1 |
| Stopnica | 23344,9 | 78,3 | 2528,6 | 5758,3 | 54,0 | 3673,7 | 528,7 | 2896,3 | 963,8 |
| Tuczępy | 12352,8 | 1358,2 | 1978,8 | 3662,7 | 111,9 | 1862,1 | 303,0 | 158,0 | 23,9 |
| Wiślica | 12887,8 | 18,0 | 2133,6 | 4828,1 | 91,8 | 2541,6 | 442,5 | 364,9 | 77,2 |
| Powiat jędrzejowski | | | | | | | | | |
| Gminy miejsko-wiejskie: <i>Urban-rural gminas:</i> | | | | | | | | | |
| Jędrzejów | 66547,4 | 1218,1 | 6338,4 | 23242,8 | 610,2 | 13132,6 | 10489,4 | 1505,2 | 1370,1 |
| Małogoszcz | 35411,2 | 230,0 | 2836,5 | 14617,8 | 177,6 | 5788,5 | 2679,5 | 1035,1 | 429,8 |
| Sędziszów | 44639,4 | - | 4317,7 | 10274,5 | 206,1 | 5253,9 | 5004,4 | 532,4 | 11504,8 |
| Gminy wiejskie: <i>Rural gminas:</i> | | | | | | | | | |
| Imielno | 11949,6 | 329,9 | 1877,0 | 4666,6 | 81,5 | 2491,7 | 306,4 | 100,0 | 3,1 |
| Nagłowice | 13179,3 | 625,4 | 1890,6 | 4532,3 | 210,3 | 2238,2 | 306,3 | 874,0 | 56,1 |
| Oksa | 15582,6 | 93,4 | 1458,9 | 6169,3 | 118,2 | 1977,8 | 295,2 | 920,8 | 7,0 |
| Ślupia (Jędrzejow- ska) | 12360,8 | 291,4 | 1899,6 | 4396,0 | 47,2 | 1550,0 | 324,0 | 92,9 | 23,4 |
| Sobków | 21474,9 | 33,6 | 2129,8 | 9547,2 | 103,4 | 3181,0 | 272,3 | 765,2 | 105,0 |
| Wodzisław | 19035,3 | 97,0 | 2292,8 | 6781,2 | 92,0 | 2799,1 | 508,2 | 478,6 | 893,1 |

a Bez wydatków gmin mających również status miasta na prawach powiatu.

a Excluding expenditure of gminas which are also cities with powiat status.

TABL. 7 (63) WYDATKI BUDŻETÓW GMIN^a WEDŁUG DZIAŁÓW W 2009 R. (cd.)
 EXPENDITURE OF GMINAS BUDGETS^a BY DIVISION IN 2009 (cont.)

| WYSZCZEGÓLNIENIE SPECIFICATION | Ogółem Total | W tym Of which | | | | | | | |
|---|-----------------|---|--|---|--------------------------------------|---|--|---|--|
| | | gospo- darka mieszka- niowa dwelling economy | admini- stracja publiczna public admini- stration | oświata i wycho- wanie education | ochrona zdrowia health care | pomoc społecz- na i po- zostałe zadania w zakre- sie polity- ki spo- łecznej social assis- tance and other tasks in sphere of social policy | gospodar- ka komunalna i ochrona środowis- ka municipal economy and environ- mental protec- tion | kultura i ochrona dziedzic- stwa narodow- wego culture and national heritage | kultura fizyczna i sport physical education and sport |
| w tys. zł in thous. zł | | | | | | | | | |
| PODREGION SANDOMIERSKO- JĘDRZEJOWSKI (cd.) SUBREGION (cont.) | | | | | | | | | |
| Powiat kazimierski | | | | | | | | | |
| Gminy miejsko-wiejskie: Urban-rural gminas: | | | | | | | | | |
| Kazimierza Wielka | 40483,7 | 3223,0 | 3839,6 | 13570,5 | 318,9 | 5838,5 | 1719,7 | 833,4 | 1436,9 |
| Skalbmierz..... | 19917,0 | 154,8 | 2158,8 | 6368,7 | 53,3 | 2925,2 | 1047,3 | 591,9 | 103,0 |
| Gminy wiejskie: Rural gminas: | | | | | | | | | |
| Bejsce..... | 10028,6 | 96,7 | 1332,9 | 2955,4 | 38,7 | 1520,0 | 565,7 | 782,7 | 36,7 |
| Czarnocin | 9344,0 | 24,9 | 1426,8 | 3559,0 | 63,9 | 1343,3 | 282,0 | 110,5 | 74,7 |
| Opatowiec..... | 7694,2 | 40,9 | 1280,4 | 2608,2 | 61,1 | 1239,3 | 190,5 | 385,3 | 2,8 |
| Powiat opatowski | | | | | | | | | |
| Gminy miejsko-wiejskie: Urban-rural gminas: | | | | | | | | | |
| Opatów | 24984,5 | 981,1 | 2837,8 | 9135,5 | 141,4 | 4907,5 | 996,1 | 1401,0 | 95,2 |
| Ożarów | 36519,8 | 160,7 | 3275,0 | 11695,8 | 187,2 | 5610,8 | 8609,8 | 1395,0 | 1465,1 |
| Gminy wiejskie: Rural gminas: | | | | | | | | | |
| Bačkowice | 13191,3 | 94,8 | 1421,4 | 4546,4 | 49,8 | 2150,1 | 301,6 | 168,6 | 3235,4 |
| Iwaniska..... | 21804,7 | 186,0 | 2130,0 | 6805,8 | 63,6 | 3910,2 | 979,5 | 645,3 | 311,5 |
| Lipnik | 17520,4 | 23,4 | 1567,2 | 4119,1 | 55,3 | 2203,1 | 344,9 | 332,2 | 50,7 |
| Sadowie..... | 10921,6 | 16,9 | 1317,7 | 2845,9 | 23,1 | 1450,8 | 111,0 | 331,2 | 9,5 |
| Tarłów..... | 13759,3 | - | 1697,7 | 5636,3 | 62,5 | 2061,0 | 420,3 | 386,0 | 35,2 |
| Wojciechowice | 10349,0 | 2,0 | 1268,7 | 3770,3 | 41,3 | 1879,1 | 195,7 | 447,7 | 32,3 |

^a Bez wydatków gmin mających również status miasta na prawach powiatu.

^a Excluding expenditure of gminas which are also cities with powiat status.

TABL. 7 (63) WYDATKI BUDŻETÓW GMIN^a WEDŁUG DZIAŁÓW W 2009 R. (cd.)
 EXPENDITURE OF GMINAS BUDGETS^a BY DIVISION IN 2009 (cont.)

| WYSZCZEGÓLNIENIE SPECIFICATION | Ogółem Total | W tym Of which | | | | | | | |
|---|-----------------|---|--|---|--------------------------------------|---|--|--|--|
| | | gospo- darka mieszka- niowa dwelling economy | admini- stracja publiczna public admini- stration | oświata i wycho- wanie education | ochrona zdrowia health care | pomoc społecz- na i po- zostałe zadania w zakre- sie polity- ki spół- ecznej social assis- tance and other tasks in sphere of social policy | gospodar- ka komunalna i ochrona środowi- ska municipal economy and environ- mental protec- tion | kultura i ochrona dziedzic- stwa narod- owego culture and national heritage | kultura fizyczna i sport physical education and sport |
| w tys. zł in thous. zł | | | | | | | | | |
| PODREGION SANDOMIERSKO- JĘDRZEJOWSKI (cd.) SUBREGION (cont.) | | | | | | | | | |
| Powiat pińczowski | | | | | | | | | |
| Gminy miejsko-wiejskie: Urban-rural gminas: | | | | | | | | | |
| Działoszyce..... | 17152,9 | 261,7 | 1420,6 | 10012,7 | 46,0 | 2358,4 | 609,4 | 138,3 | - |
| Pińczów | 56102,8 | 476,2 | 5752,1 | 19482,5 | 325,5 | 10243,8 | 2642,2 | 1768,8 | 1122,0 |
| Gminy wiejskie: Rural gminas: | | | | | | | | | |
| Kije | 14061,7 | 27,7 | 1750,8 | 4167,3 | 45,7 | 2334,9 | 284,5 | 278,8 | 16,0 |
| Michałów..... | 11244,0 | 89,6 | 1233,1 | 4079,6 | 74,0 | 1863,8 | 148,5 | 269,9 | 6,0 |
| Złota..... | 14797,2 | 105,3 | 1580,0 | 5364,6 | 55,7 | 2539,8 | 262,5 | 205,7 | 46,4 |
| Powiat sandomierski | | | | | | | | | |
| Gminy miejskie: Urban gminas: | | | | | | | | | |
| Sandomierz | 78238,4 | 2141,5 | 8962,7 | 23252,2 | 626,3 | 11022,9 | 6912,1 | 3119,3 | 12549,0 |
| Gminy miejsko-wiejskie: Urban-rural gminas: | | | | | | | | | |
| Koprzywnica | 19719,6 | 12,4 | 3041,0 | 6853,1 | 76,0 | 3737,8 | 1140,8 | 537,3 | 96,7 |
| Zawichost | 11820,7 | 460,0 | 1513,9 | 4175,5 | 47,2 | 2765,0 | 334,7 | 474,5 | 15,0 |
| Gminy wiejskie: Rural gminas: | | | | | | | | | |
| Dwikozy | 25411,3 | 87,6 | 1967,6 | 9745,0 | 74,9 | 4706,8 | 1418,7 | 1257,2 | 1104,4 |
| Klimontów | 20361,6 | 132,8 | 2182,3 | 6810,1 | 96,3 | 4413,0 | 1078,6 | 593,3 | 1129,7 |
| Łoniów | 22005,8 | 87,6 | 2307,2 | 9932,4 | 137,4 | 3413,7 | 238,3 | 529,6 | 99,4 |
| Obrazów | 17013,9 | 19,0 | 1287,9 | 4672,5 | 82,5 | 3343,3 | 533,3 | 241,5 | 778,0 |
| Samborzec | 20453,4 | - | 2302,4 | 7765,9 | 127,4 | 4380,0 | 631,0 | 147,0 | 826,6 |
| Wilczyce | 9674,8 | 4,8 | 1089,1 | 3366,5 | 28,4 | 2098,0 | 77,5 | 128,3 | 60,8 |

a Bez wydatków gmin mających również status miasta na prawach powiatu.

a Excluding expenditure of gminas which are also cities with powiat status.

TABL. 7 (63) WYDATKI BUDŻETÓW GMIN^a WEDŁUG DZIAŁÓW W 2009 R. (dok.)
 EXPENDITURE OF GMINAS BUDGETS^a BY DIVISION IN 2009 (cont.)

| WYSZCZEGÓLNIENIE SPECIFICATION | Ogółem Total | W tym Of which | | | | | | | |
|--|-----------------|---|--|---|--------------------------------------|---|--|--|--|
| | | gospo- darka mieszka- niowa dwelling economy | admini- stracja publiczna public admini- stration | oświata i wycho- wanie education | ochrona zdrowia health care | pomoc społecz- na i po- zostałe zadania w zakre- sie polity- ki spół- ecznej social assis- tance and other tasks in sphere of social policy | gospodar- ka komunalna i ochrona środowis- ka municipal economy and environ- mental protec- tion | kultura i ochrona dziedzic- stwa narod- owego culture and national heritage | kultura fizyczna i sport physical education and sport |
| w tys. zł in thous. zł | | | | | | | | | |
| PODREGION SANDOMIERSKO- JĘDRZEJOWSKI (dok.) SUBREGION (cont.) | | | | | | | | | |
| Powiat staszowski | | | | | | | | | |
| Gminy miejsko-wiejskie: Urban-rural gminas: | | | | | | | | | |
| Osiek | 22607,4 | - | 3213,0 | 8831,8 | 65,0 | 4227,0 | 871,4 | 1127,9 | 50,0 |
| Polaniec | 52432,0 | 1001,9 | 5413,6 | 13461,0 | 510,5 | 4591,4 | 6610,7 | 5465,2 | 2433,8 |
| Staszów | 63784,9 | 172,6 | 7053,3 | 23267,1 | 606,8 | 11492,0 | 7272,7 | 1426,0 | 1011,4 |
| Gminy wiejskie: Rural gminas: | | | | | | | | | |
| Bogoria | 23401,0 | 82,6 | 2595,2 | 8153,9 | 65,4 | 4888,1 | 1021,1 | 1416,7 | 67,1 |
| Łubnice | 13105,6 | - | 1461,9 | 3808,1 | 40,3 | 2074,7 | 388,7 | 1472,2 | 2,9 |
| Oleśnica | 12435,1 | 1,0 | 1206,8 | 3246,0 | 37,2 | 1906,6 | 603,4 | - | 19,3 |
| Rytwiany | 20963,1 | 68,3 | 2286,6 | 6214,5 | 98,2 | 2678,9 | 5039,0 | 675,4 | 101,0 |
| Szydłów | 11020,4 | 120,3 | 1588,3 | 3621,1 | 71,5 | 1862,1 | 381,8 | 349,8 | 13,9 |
| Powiat włoszczowski | | | | | | | | | |
| Gminy miejsko-wiejskie: Urban-rural gminas: | | | | | | | | | |
| Włoszczowa | 56473,3 | 1024,0 | 3898,2 | 18207,0 | 359,1 | 9258,5 | 8778,4 | 1575,3 | 5657,9 |
| Gminy wiejskie: Rural gminas: | | | | | | | | | |
| Kluczewsko | 13868,3 | 10,9 | 1304,8 | 4598,4 | 13,8 | 2365,1 | 947,1 | 88,4 | 93,1 |
| Krasocin | 30720,8 | 53,4 | 1950,6 | 11394,8 | 135,2 | 5223,1 | 8065,8 | 327,1 | 618,8 |
| Moskorzew | 7313,8 | 51,3 | 1097,9 | 2681,2 | 35,2 | 1274,3 | 206,6 | 81,9 | 2,0 |
| Radków | 8917,5 | - | 997,8 | 1981,7 | 68,2 | 1267,9 | 252,0 | 102,0 | 3,6 |
| Secemin | 13590,6 | 28,4 | 1586,9 | 4900,1 | 50,3 | 2390,2 | 405,6 | 317,0 | 59,0 |

^a Bez wydatków gmin mających również status miasta na prawach powiatu.

^a Excluding expenditure of gminas which are also cities with powiat status.

TABL. 8 (64) DOCHODY I WYDATKI BUDŻETÓW POWIATÓW I MIAST NA PRAWACH POWIATÓW NA 1 MIESZKAŃCA W 2009 R.

REVENUE AND EXPENDITURE OF POWIATS AND CITIES WITH POWIAT STATUS BUDGETS PER CAPITA IN 2009

| WYSZCZEGÓLNIENIE SPECIFICATION | Dochody Revenue | | Wydatki Expenditure | | |
|---------------------------------------|--------------------|---|------------------------|--------------------|--|
| | ogółem total | w tym dochody własne of which own revenue | ogółem total | w tym of which | |
| | | | | bieżące current | inwestycyjne ^a investment ^a |
| w zł in zł | | | | | |
| WOJEWÓDZTWO..... | 1373,05 | 531,67 | 1459,73 | 1146,34 | 306,11 |
| <i>VOIVODSHIP</i> | | | | | |
| PODREGION | | | | | |
| KIELECKI..... | 1639,11 | 732,31 | 1769,71 | 1407,23 | 350,62 |
| <i>SUBREGION</i> | | | | | |
| Powiaty: | | | | | |
| <i>Powiats:</i> | | | | | |
| kielecki | 581,68 | 203,24 | 635,75 | 408,85 | 226,89 |
| konecki | 889,34 | 227,14 | 921,08 | 776,00 | 145,08 |
| ostrowiecki..... | 937,43 | 276,23 | 1011,57 | 834,86 | 176,72 |
| skarżyski..... | 1042,63 | 205,55 | 1071,09 | 895,11 | 175,98 |
| starachowicki | 904,46 | 258,06 | 851,88 | 694,83 | 157,05 |
| Miasto na prawach powiatu | | | | | |
| <i>City with powiat status</i> | | | | | |
| Kielce | 3938,32 | 2130,56 | 4338,53 | 3485,39 | 808,24 |
| PODREGION | | | | | |
| SANDOMIERSKO-JĘDRZEJOWSKI..... | 956,13 | 217,25 | 973,98 | 737,51 | 236,37 |
| <i>SUBREGION</i> | | | | | |
| Powiaty: | | | | | |
| <i>Powiats:</i> | | | | | |
| buski..... | 1146,90 | 210,38 | 1135,90 | 879,36 | 256,54 |
| jędrzejowski..... | 839,52 | 150,76 | 871,64 | 726,04 | 145,59 |
| kazimierski..... | 977,78 | 110,25 | 994,07 | 837,92 | 154,69 |
| opatowski | 1338,63 | 285,39 | 1339,11 | 878,55 | 460,56 |
| pińczowski..... | 821,04 | 183,88 | 870,57 | 825,40 | 45,17 |
| sandomierski | 856,84 | 235,81 | 862,52 | 654,16 | 208,35 |
| staszowski..... | 892,99 | 324,17 | 928,03 | 571,18 | 356,85 |
| włoszczowski..... | 798,12 | 183,37 | 821,81 | 621,23 | 200,58 |

^a Łącznie z dotacjami na finansowanie zadań inwestycyjnych zakładów budżetowych, gospodarstw pomocniczych, środków specjalnych i funduszy celowych.

^a Including allocations for financing investment tasks of budgetary establishments, auxiliary units, special funds and appropriated funds.

TABL. 9 (65) DOCHODY I WYDATKI BUDŻETÓW GMIN^a NA 1 MIESZKAŃCA W 2009 R.
 REVENUE AND EXPENDITURE OF GMINAS BUDGETS^a PER CAPITA IN 2009

| WYSZCZEGÓLNIENIE SPECIFICATION | Dochody Revenue | | Wydatki Expenditure | |
|--|--------------------|--------------------------------------|------------------------|---|
| | ogółem total | w tym własne of which own revenue | ogółem total | w tym wydatki inwestycyjne ^b of which investment expenditure ^b |
| | w zł | | in zł | |
| WOJEWÓDZTWO VOIVODSHIP | 2507,70 | 955,47 | 2737,00 | 680,69 |
| PODREGION | | | | |
| KIELECKI SUBREGION | 2486,23 | 967,23 | 2723,38 | 675,83 |
| Powiat kielecki | | | | |
| Gminy miejsko-wiejskie: Urban-rural gminas: | | | | |
| Bodzentyn..... | 2459,30 | 526,64 | 2769,62 | 609,17 |
| Chęciny..... | 2163,85 | 800,05 | 2287,11 | 536,56 |
| Chmielnik..... | 2615,32 | 826,84 | 2827,36 | 438,75 |
| Daleszyce..... | 2352,98 | 687,91 | 2417,67 | 407,22 |
| Gminy wiejskie: Rural gminas: | | | | |
| Bieliny..... | 3181,44 | 761,81 | 3445,85 | 1137,59 |
| Górno..... | 2628,26 | 480,51 | 2804,73 | 759,07 |
| Łagów..... | 2941,76 | 655,67 | 3009,80 | 690,79 |
| Łopuszno..... | 2672,05 | 434,85 | 3032,96 | 790,80 |
| Masłów..... | 2356,86 | 1020,13 | 2350,48 | 451,60 |
| Miedziana Góra..... | 2886,45 | 835,06 | 3576,60 | 1694,01 |
| Mniów..... | 2463,56 | 304,80 | 2995,18 | 797,33 |
| Morawica..... | 3111,26 | 1365,41 | 3720,94 | 1771,54 |
| Nowa Słupia..... | 2766,60 | 651,09 | 3106,75 | 865,50 |
| Piekoszów..... | 2259,28 | 882,71 | 2632,44 | 355,91 |
| Pierzchnica..... | 2545,54 | 563,35 | 2609,04 | 314,01 |
| Raków..... | 3681,27 | 685,54 | 4218,69 | 1800,47 |
| Sitkówka-Nowiny..... | 4983,79 | 3338,48 | 5412,90 | 1445,93 |
| Strawczyn..... | 3053,78 | 929,77 | 3190,75 | 1220,80 |
| Zagnańsk..... | 2303,75 | 780,00 | 2498,89 | 455,21 |

^a Bez dochodów i wydatków gmin mających również status miasta na prawach powiatu. ^b Łącznie z dotacjami na finansowanie zadań inwestycyjnych zakładów budżetowych, gospodarstw pomocniczych, środków specjalnych i funduszy celowych.

^a Excluding revenue and expenditure of gminas which are also cities with powiat status. ^b Including allocations for financing investment tasks of budgetary establishments, auxiliary units, special funds and appropriated funds.

TABL. 9 (65) **DOCHODY I WYDATKI BUDŻETÓW GMIN^a NA 1 MIESZKAŃCA W 2009 R. (cd.)**
REVENUE AND EXPENDITURE OF GMINAS BUDGETS^a PER CAPITA IN 2009 (cont.)

| WYSZCZEGÓLNIENIE SPECIFICATION | Dochody Revenue | | Wydatki Expenditure | |
|---|--------------------|--------------------------------------|------------------------|---|
| | ogółem total | w tym własne of which own revenue | ogółem total | w tym wydatki inwestycyjne ^b of which investment expenditure ^b |
| | w zł | | in zł | |
| PODREGION KIELECKI (cd.) <i>SUBREGION (cont.)</i> | | | | |
| Powiat konecki | | | | |
| Gminy miejsko-wiejskie: <i>Urban-rural gminas:</i> | | | | |
| Końskie..... | 2252,69 | 1236,75 | 2489,08 | 615,84 |
| Staporków..... | 2328,49 | 730,93 | 2315,68 | 446,93 |
| Gminy wiejskie: <i>Rural gminas:</i> | | | | |
| Falków..... | 2556,40 | 496,41 | 2732,26 | 548,57 |
| Gowarczów..... | 2649,24 | 514,86 | 2263,08 | 96,17 |
| Radoszyce..... | 2625,79 | 419,63 | 2589,36 | 559,80 |
| Ruda Maleniecka..... | 2503,06 | 569,94 | 3180,31 | 651,38 |
| Słupia (Konecka)..... | 2491,91 | 339,23 | 2468,34 | 193,95 |
| Smyków..... | 2912,00 | 530,33 | 2916,15 | 957,37 |
| Powiat ostrowiecki | | | | |
| Gminy miejskie: <i>Urban gminas:</i> | | | | |
| Ostrowiec Świętokrzyski..... | 2294,36 | 1422,90 | 2551,84 | 718,82 |
| Gminy miejsko-wiejskie: <i>Urban-rural gminas:</i> | | | | |
| Ćmielów..... | 2228,85 | 574,56 | 2257,17 | 200,01 |
| Kunów..... | 2343,90 | 645,78 | 2335,81 | 272,71 |
| Gminy wiejskie: <i>Rural gminas:</i> | | | | |
| Bałów..... | 2709,34 | 797,31 | 3263,82 | 874,82 |
| Bodzechów..... | 2320,32 | 667,25 | 2286,33 | 368,44 |
| Waśniów..... | 2851,21 | 432,76 | 3096,11 | 1043,07 |

^a Bez dochodów i wydatków gmin mających również status miasta na prawach powiatu. ^b Łącznie z dotacjami na finansowanie zadań inwestycyjnych zakładów budżetowych, gospodarstw pomocniczych, środków specjalnych i funduszy celowych.

^a Excluding revenue and expenditure of gminas which are also cities with powiat status. ^b Including allocations for financing investment tasks of budgetary establishments, auxiliary units, special funds and appropriated funds.

TABL. 9 (65) DOCHODY I WYDATKI BUDŻETÓW GMIN^a NA 1 MIESZKAŃCA W 2009 R. (cd.)
 REVENUE AND EXPENDITURE OF GMINAS BUDGETS^a PER CAPITA IN 2009 (cont.)

| WYSZCZEGÓLNIENIE SPECIFICATION | Dochody Revenue | | Wydatki Expenditure | |
|--|--------------------|--------------------------------------|------------------------|---|
| | ogółem total | w tym własne of which own revenue | ogółem total | w tym wydatki inwestycyjne ^b of which investment expenditure ^b |
| | w zł | | in zł | |
| PODREGION KIELECKI (dok.) <i>SUBREGION (cont.)</i> | | | | |
| Powiat skarżyski | | | | |
| Gminy miejskie: <i>Urban gminas:</i> | | | | |
| Skarżysko-Kamienna | 2253,48 | 1381,98 | 2588,76 | 540,47 |
| Gminy miejsko-wiejskie: <i>Urban-rural gminas:</i> | | | | |
| Suchedniów | 1997,80 | 859,33 | 2451,27 | 575,54 |
| Gminy wiejskie: <i>Rural gminas:</i> | | | | |
| Bliżyn | 2351,84 | 551,35 | 2603,64 | 644,84 |
| Łączna | 2596,19 | 715,60 | 2907,76 | 974,73 |
| Skarżysko Kościelne | 2454,73 | 645,12 | 2896,64 | 938,91 |
| Powiat starachowicki | | | | |
| Gminy miejskie: <i>Urban gminas:</i> | | | | |
| Starachowice | 2420,98 | 1387,51 | 2723,54 | 607,19 |
| Gminy miejsko-wiejskie: <i>Urban-rural gminas:</i> | | | | |
| Wąchock | 2271,28 | 705,76 | 2178,89 | 109,26 |
| Gminy wiejskie: <i>Rural gminas:</i> | | | | |
| Brody | 2339,76 | 569,28 | 2181,02 | 250,45 |
| Mirzec | 2390,37 | 431,60 | 2653,60 | 478,84 |
| Pawłów | 2575,35 | 398,19 | 2815,46 | 929,39 |

^a Bez dochodów i wydatków gmin mających również status miasta na prawach powiatu. ^b Łącznie z dotacjami na finansowanie zadań inwestycyjnych zakładów budżetowych, gospodarstw pomocniczych, środków specjalnych i funduszy celowych.

^a Excluding revenue and expenditure of gminas which are also cities with powiat status. ^b Including allocations for financing investment tasks of budgetary establishments, auxiliary units, special funds and appropriated funds.

TABL. 9 (65) DOCHODY I WYDATKI BUDŻETÓW GMIN^a NA 1 MIESZKAŃCA W 2009 R. (cd.)
 REVENUE AND EXPENDITURE OF GMINAS BUDGETS^a PER CAPITA IN 2009 (cont.)

| WYSZCZEGÓLNIENIE SPECIFICATION | Dochody Revenue | | Wydatki Expenditure | |
|---|--------------------|--------------------------------------|------------------------|---|
| | ogółem total | w tym własne of which own revenue | ogółem total | w tym wydatki inwestycyjne ^b of which investment expenditure ^b |
| | w zł | | in zł | |
| PODREGION | | | | |
| SANDOMIERSKO- JĘDRZEJOWSKI | 2532,46 | 941,91 | 2752,71 | 686,30 |
| <i>SUBREGION</i> | | | | |
| Powiat buski | | | | |
| Gminy miejsko-wiejskie: <i>Urban-rural gminas:</i> | | | | |
| Busko-Zdrój | 2542,74 | 1278,00 | 2807,31 | 766,54 |
| Gminy wiejskie: <i>Rural gminas:</i> | | | | |
| Gnojno | 2432,32 | 560,31 | 2722,80 | 408,10 |
| Nowy Korczyn | 2354,16 | 521,85 | 2166,55 | 79,25 |
| Pacanów | 2586,25 | 632,85 | 2506,17 | 522,56 |
| Solec-Zdrój | 2665,97 | 634,70 | 2535,52 | 370,69 |
| Stopnica | 2696,52 | 1093,51 | 3011,08 | 1206,30 |
| Tuczepy | 2959,79 | 1417,40 | 3230,33 | 872,98 |
| Wiślica | 2292,03 | 490,38 | 2291,99 | 176,84 |
| Powiat jędrzejowski | | | | |
| Gminy miejsko-wiejskie: <i>Urban-rural gminas:</i> | | | | |
| Jędrzejów | 2133,07 | 929,76 | 2290,24 | 499,91 |
| Małogoszcz | 2743,70 | 1165,14 | 3017,32 | 649,75 |
| Sędziszów | 2768,85 | 833,45 | 3458,81 | 1553,61 |
| Gminy wiejskie: <i>Rural gminas:</i> | | | | |
| Imielno | 2638,21 | 455,23 | 2636,14 | 363,60 |
| Nagłowice | 2594,89 | 773,58 | 2515,13 | 422,01 |
| Oksa | 3110,96 | 492,91 | 3199,72 | 1226,99 |
| Słupia (Jędrzejowska) | 2611,91 | 766,34 | 2728,05 | 631,32 |
| Sobków | 2411,01 | 483,69 | 2561,71 | 508,65 |
| Wodzisław | 2389,57 | 569,83 | 2539,73 | 676,84 |

^a Bez dochodów i wydatków gmin mających również status miasta na prawach powiatu. ^b Łącznie z dotacjami na finansowanie zadań inwestycyjnych zakładów budżetowych, gospodarstw pomocniczych, środków specjalnych i funduszy celowych.

^a Excluding revenue and expenditure of gminas which are also cities with powiat status. ^b Including allocations for financing investment tasks of budgetary establishments, auxiliary units, special funds and appropriated funds.

TABL. 9 (65) DOCHODY I WYDATKI BUDŻETÓW GMIN^a NA 1 MIESZKAŃCA W 2009 R. (cd.)
 REVENUE AND EXPENDITURE OF GMINAS BUDGETS^a PER CAPITA IN 2009 (cont.)

| WYSZCZEGÓLNIENIE SPECIFICATION | Dochody Revenue | | Wydatki Expenditure | |
|---|--------------------|--------------------------------------|------------------------|---|
| | ogółem total | w tym własne of which own revenue | ogółem total | w tym wydatki inwestycyjne ^b of which investment expenditure ^b |
| | w zł | | in zł | |
| PODREGION | | | | |
| SANDOMIERSKO- JĘDRZEJOWSKI (cd.) | | | | |
| <i>SUBREGION (cont.)</i> | | | | |
| Powiat kazimierski | | | | |
| Gminy miejsko-wiejskie: <i>Urban-rural gminas:</i> | | | | |
| Kazimierza Wielka | 1929,75 | 682,31 | 2436,13 | 697,97 |
| Skalbmierz | 2646,03 | 885,33 | 2918,25 | 871,21 |
| Gminy wiejskie: <i>Rural gminas:</i> | | | | |
| Bejsce | 2309,03 | 698,58 | 2353,02 | 556,69 |
| Czarnocin | 2177,72 | 525,62 | 2317,45 | 281,35 |
| Opatowiec | 2151,14 | 534,10 | 2194,58 | 316,80 |
| Powiat opatowski | | | | |
| Gminy miejsko-wiejskie: <i>Urban-rural gminas:</i> | | | | |
| Opatów | 1994,09 | 803,45 | 2008,40 | 189,84 |
| Ożarów | 3199,13 | 1899,71 | 3261,57 | 833,71 |
| Gminy wiejskie: <i>Rural gminas:</i> | | | | |
| Baćkowice | 2652,33 | 952,42 | 2584,51 | 688,47 |
| Iwaniska | 2711,21 | 614,34 | 3129,71 | 776,07 |
| Lipnik | 2537,88 | 594,27 | 3111,97 | 1235,18 |
| Sadowie | 2404,95 | 555,58 | 2582,54 | 576,31 |
| Tarłów | 2202,01 | 395,01 | 2424,12 | 282,11 |
| Wojciechowice | 2222,16 | 626,76 | 2388,42 | 202,89 |

^a Bez dochodów i wydatków gmin mających również status miasta na prawach powiatu. ^b Łącznie z dotacjami na finansowanie zadań inwestycyjnych zakładów budżetowych, gospodarstw pomocniczych, środków specjalnych i funduszy celowych.

^a Excluding revenue and expenditure of gminas which are also cities with powiat status. ^b Including allocations for financing investment tasks of budgetary establishments, auxiliary units, special funds and appropriated funds.

TABL. 9 (65) DOCHODY I WYDATKI BUDŻETÓW GMIN^a NA 1 MIESZKAŃCA W 2009 R. (cd.)
 REVENUE AND EXPENDITURE OF GMINAS BUDGETS^a PER CAPITA IN 2009 (cont.)

| WYSZCZEGÓLNIENIE SPECIFICATION | Dochody Revenue | | Wydatki Expenditure | |
|---|--------------------|--------------------------------------|------------------------|---|
| | ogółem total | w tym własne of which own revenue | ogółem total | w tym wydatki inwestycyjne ^b of which investment expenditure ^b |
| | w zł | | in zł | |
| PODREGION SANDOMIERSKO- JĘDRZEJOWSKI (cd.) SUBREGION (cont.) | | | | |
| Powiat pińczowski | | | | |
| Gminy miejsko-wiejskie: Urban-rural gminas: | | | | |
| Działoszyce | 3020,86 | 1355,56 | 3120,98 | 1462,03 |
| Pińczów | 2350,53 | 1186,25 | 2579,08 | 576,22 |
| Gminy wiejskie: Rural gminas: | | | | |
| Kije | 2908,20 | 515,59 | 3068,23 | 979,68 |
| Michałów | 2336,98 | 573,86 | 2339,58 | 561,62 |
| Złota | 2570,47 | 462,74 | 3108,01 | 903,49 |
| Powiat sandomierski | | | | |
| Gminy miejskie: Urban gminas: | | | | |
| Sandomierz | 2807,25 | 1900,27 | 3177,07 | 630,29 |
| Gminy miejsko-wiejskie: Urban-rural gminas: | | | | |
| Koprzywnica | 2462,20 | 495,91 | 2791,96 | 524,70 |
| Zawichost | 2392,98 | 609,85 | 2548,12 | 358,01 |
| Gminy wiejskie: Rural gminas: | | | | |
| Dwikozy | 2652,25 | 883,43 | 2820,97 | 704,46 |
| Klimontów | 2408,16 | 477,82 | 2386,78 | 410,27 |
| Łoniów | 2520,74 | 730,95 | 2938,81 | 935,87 |
| Obrazów | 2547,31 | 720,42 | 2550,05 | 805,33 |
| Samborzec | 2274,48 | 492,82 | 2304,61 | 407,77 |
| Wilczyce | 2398,78 | 500,41 | 2478,80 | 508,52 |

^a Bez dochodów i wydatków gmin mających również status miasta na prawach powiatu. ^b Łącznie z dotacjami na finansowanie zadań inwestycyjnych zakładów budżetowych, gospodarstw pomocniczych, środków specjalnych i funduszy celowych.

^a Excluding revenue and expenditure of gminas which are also cities with powiat status. ^b Including allocations for financing investment tasks of budgetary establishments, auxiliary units, special funds and appropriated funds.

TABL. 9 (65) DOCHODY I WYDATKI BUDŻETÓW GMIN^a NA 1 MIESZKAŃCA W 2009 R. (dok.)
 REVENUE AND EXPENDITURE OF GMINAS BUDGETS^a PER CAPITA IN 2009 (cont.)

| WYSZCZEGÓLNIENIE SPECIFICATION | Dochody Revenue | | Wydatki Expenditure | |
|--|--------------------|--------------------------------------|------------------------|---|
| | ogółem total | w tym własne of which own revenue | ogółem total | w tym wydatki inwestycyjne ^b of which investment expenditure ^b |
| | w zł | | in zł | |
| PODREGION | | | | |
| SANDOMIERSKO- JĘDRZEJOWSKI (dok.) | | | | |
| <i>SUBREGION (cont.)</i> | | | | |
| Powiat staszowski | | | | |
| Gminy miejsko-wiejskie: | | | | |
| <i>Urban-rural gminas:</i> | | | | |
| Osiek | 2872,04 | 1177,62 | 2849,79 | 287,83 |
| Polaniec..... | 3748,37 | 2346,62 | 4406,79 | 1469,85 |
| Staszów..... | 2201,01 | 973,04 | 2434,07 | 411,15 |
| Gminy wiejskie: | | | | |
| <i>Rural gminas:</i> | | | | |
| Bogoria | 2756,00 | 703,86 | 2935,40 | 798,39 |
| Łubnice..... | 2840,53 | 403,64 | 2979,91 | 967,58 |
| Oleśnica..... | 3161,35 | 813,21 | 3201,62 | 1369,71 |
| Rytwiany..... | 2948,52 | 1190,90 | 3334,35 | 1133,20 |
| Szydłów..... | 2210,85 | 549,18 | 2262,91 | 547,81 |
| Powiat włoszczowski | | | | |
| Gminy miejsko-wiejskie: | | | | |
| <i>Urban-rural gminas:</i> | | | | |
| Włoszczowa..... | 2311,10 | 920,09 | 2786,33 | 831,19 |
| Gminy wiejskie: | | | | |
| <i>Rural gminas:</i> | | | | |
| Kluczewsko..... | 2632,81 | 471,90 | 2664,93 | 570,57 |
| Krasocin..... | 2816,74 | 1146,43 | 2853,24 | 842,96 |
| Moskorzew..... | 2422,64 | 645,06 | 2512,48 | 452,92 |
| Radków..... | 3049,90 | 1325,39 | 3461,75 | 1422,56 |
| Secemin..... | 2357,73 | 549,54 | 2704,60 | 651,29 |

^a Bez dochodów i wydatków gmin mających również status miasta na prawach powiatu. ^b Łącznie z dotacjami na finansowanie zadań inwestycyjnych zakładów budżetowych, gospodarstw pomocniczych, środków specjalnych i funduszy celowych.

^a Excluding revenue and expenditure of gminas which are also cities with powiat status. ^b Including allocations for financing investment tasks of budgetary establishments, auxiliary units, special funds and appropriated funds.

DZIAŁ XIV INWESTYCJE I ŚRODKI TRWAŁE
CHAPTER XIV INVESTMENTS AND FIXED ASSETS

TABL. 1 (66) NAKŁADY INWESTYCYJNE W PRZEDSIĘBIORSTWACH^a WEDŁUG WYBRANYCH SEKCJI
W 2009 R. (ceny bieżące)

INVESTMENT OUTLAYS IN ENTERPRISES^a BY SELECTED SECTIONS IN 2009 (current prices)

| WYSZCZEGÓLNIENIE SPECIFICATION | Ogółem Grand total | W tym Of which | | | | | | |
|--|-----------------------|----------------------|--|---------------------------------------|---|---|--|---|
| | | przemysł industry | | budow- nictwo construc- tion | handel; naprawa pojazdów samochodo- wych ¹ trade; repair of motor vehicles ¹ | transport i gospo- darka magazy- nowa transporta- tion and storage | obsługa ryнку nierucho- mości ^A real estate activities | opieka zdrowotna i pomoc społeczna human health and social work activities |
| | | razem total | w tym przetwórstwo przemysłowe of which manufac- turing | | | | | |
| | | w mln zł | | in mln zł | | | | |
| OGÓŁEM TOTAL | | | | | | | | |
| WOJEWÓDZTWO... VOIVODSHIP | 3243,5 | 2420,6 | 1906,4 | 83,2 | 232,5 | 86,2 | 68,3 | 181,7 |
| PODREGION KIELECKI..... SUBREGION | 2163,7 | 1581,8 | 1325,0 | 60,7 | 156,6 | 27,3 | 61,2 | 133,8 |
| Powiaty: Powiats: | | | | | | | | |
| kielecki | 237,0 | 197,2 | 147,4 | 8,1 | 3,2 | 4,5 | - | 8,6 |
| konecki | 92,9 | 75,4 | 62,3 | 5,0 | 4,7 | 0,8 | - | 6,1 |
| ostrowiecki..... | 1009,9 | 978,3 | 946,1 | 3,4 | 17,9 | 0,2 | 3,2 | 2,4 |
| skarżyski..... | 85,3 | 61,2 | 15,0 | 1,8 | 7,5 | 1,6 | 0,2 | 2,0 |
| starachowicki..... | 168,6 | 145,3 | 67,8 | 7,3 | 3,8 | 2,4 | 1,0 | 1,1 |
| Miasto na prawach powiatu City with powiat status | | | | | | | | |
| Kielce | 570,0 | 124,4 | 86,4 | 35,1 | 119,5 | 17,8 | 56,8 | 113,6 |
| PODREGION SANDOMIERSKO- JĘDRZEJOWSKI SUBREGION | 1079,8 | 838,8 | 581,4 | 22,5 | 75,9 | 58,9 | 7,1 | 47,9 |
| Powiaty: Powiats: | | | | | | | | |
| buski..... | 59,5 | 18,7 | 5,4 | 6,1 | 16,7 | 0,4 | 0,1 | 13,6 |
| jędrzejowski..... | 179,8 | 113,9 | 100,3 | 5,9 | 24,2 | 31,9 | - | 1,2 |
| kazimierski..... | 6,7 | 1,3 | 1,1 | - | 4,0 | - | - | 1,0 |
| opatowski | 326,1 | 292,0 | 290,2 | 1,5 | 2,0 | - | 6,3 | 22,6 |
| pińczowski | 66,8 | 55,8 | 41,7 | 0,2 | 3,0 | 1,1 | 0,5 | 0,2 |
| sandomierski | 102,8 | 50,3 | 33,5 | 4,2 | 18,5 | 24,6 | 0,1 | 3,2 |
| staszowski | 245,0 | 219,0 | 21,8 | 4,5 | 5,3 | 0,7 | 0,1 | 3,9 |
| włoszczowski..... | 93,1 | 87,8 | 87,4 | 0,1 | 2,2 | 0,2 | - | 2,2 |

a Dane dotyczą podmiotów gospodarczych, w których liczba pracujących przekracza 9 osób; według lokalizacji inwestycji.

TABL. 1 (66) NAKŁADY INWESTYCYJNE W PRZEDSIĘBIORSTWACH^a WEDŁUG WYBRANYCH SEKCJI
 W 2009 R. (ceny bieżące) (dok.)

 INVESTMENT OUTLAYS IN ENTERPRISES^a BY SELECTED SECTIONS IN 2009 (current prices)
 (cont.)

| WYSZCZEGÓLNIENIE SPECIFICATION | Ogółem Grand total | W tym Of which | | | | | | |
|--|-----------------------|----------------------|--|---------------------------------------|---|---|---|---|
| | | przemysł industry | | budow- nictwo construc- tion | handel; naprawa pojazdów samocho- dowych ¹ trade; repair of motor vehicles ¹ | transport i gospodarka magazy- nowa transporta- tion and storage | obsługa rynków nierucho- mości ² real estate activities | opieka zdrowotna i pomoc społeczna human health and social work activities |
| | | razem total | w tym przetwórstwo przemysłowe of which manufac- turing | | | | | |
| | | w mln zł | | in mln zł | | | | |
| W tym SEKTOR PRYWATNY Of which PRIVATE SECTOR | | | | | | | | |
| WOJEWÓDZTWO... VOIVODSHIP | 2606,7 | 2050,9 | 1884,8 | 82,5 | 231,7 | 47,9 | 39,3 | 36,6 |
| PODREGION KIELECKI..... SUBREGION | 1710,2 | 1318,7 | 1303,5 | 60,1 | 156,2 | 12,0 | 32,7 | 34,2 |
| Powiaty: Powiats: | | | | | | | | |
| kielecki | 180,9 | 153,4 | 147,4 | 8,1 | 3,2 | 3,1 | - | 0,3 |
| konecki | 65,5 | 54,7 | 54,7 | 5,0 | 4,7 | 0,6 | - | 0,1 |
| ostrowiecki..... | 977,5 | 950,7 | 945,8 | 2,9 | 17,9 | 0,1 | 1,3 | 0,7 |
| skarżyski..... | 23,1 | 4,1 | 3,2 | 1,7 | 7,5 | 0,7 | 0,2 | 0,2 |
| starachowicki..... | 81,6 | 67,5 | 67,3 | 7,3 | 3,8 | 0,3 | 0,1 | 0,3 |
| Miasto na prawach powiatu City with powiat status | | | | | | | | |
| Kielce | 381,7 | 88,3 | 85,0 | 35,1 | 119,1 | 7,3 | 31,2 | 32,7 |
| PODREGION SANDOMIERSKO- JĘDRZEJOWSKI SUBREGION | 896,5 | 732,2 | 581,3 | 22,4 | 75,5 | 35,8 | 6,6 | 2,3 |
| Powiaty: Powiats: | | | | | | | | |
| buski..... | 38,1 | 10,4 | 5,4 | 6,1 | 16,7 | 0,2 | - | 0,9 |
| jędrzejowski..... | 158,1 | 101,7 | 100,3 | 5,8 | 24,1 | 23,8 | - | 0,6 |
| kazimierski..... | 5,5 | 1,1 | 1,1 | - | 4,0 | - | - | - |
| opatowski | 302,4 | 291,0 | 290,3 | 1,5 | 2,0 | - | 6,2 | 0,1 |
| pińczowski | 48,2 | 42,6 | 41,6 | 0,2 | 3,0 | 1,1 | - | - |
| sandomierski | 68,2 | 34,1 | 33,5 | 4,2 | 18,2 | 9,9 | 0,1 | 0,2 |
| staszowski | 185,7 | 163,8 | 21,8 | 4,5 | 5,3 | 0,7 | 0,1 | 0,5 |
| włoszczowski..... | 90,1 | 87,4 | 87,4 | - | 2,2 | 0,1 | - | - |

a Dane dotyczą podmiotów gospodarczych, w których liczba pracujących przekracza 9 osób; według lokalizacji inwestycji.

a Data concern economic entities employing more than 9 persons; according to investment location.

TABL. 2 (67) **NAKLADY INWESTYCYJNE^a W PAŃSTWOWYCH I SAMORZĄDOWYCH JEDNOSTKACH I ZAKŁADACH BUDŻETOWYCH WEDŁUG WYBRANYCH SEKCJI W 2009 R. (ceny bieżące)**
INVESTMENT OUTLAYS^a IN BUDGETARY STATE AND LOCAL SELF-GOVERNMENT UNITS AND ENTITIES BY SELECTED SECTIONS IN 2009 (current prices)

| WYSZCZEGÓLNIENIE SPECIFICATION | Ogółem Total | W tym Of which | | | | | | |
|--|-----------------|------------------------|---|--|---|-----------------------|---|--|
| | | przemysł industry | transport i gospodarka magazy- nowa transporta- tion and storage | obsługa rynku nierucho- mości ^b real estate activities | administra- cja publiczna i obrona narodowa; obowiązko- we zabezpie- czenia społeczne public administra- tion and defence; compulsory social security | edukacja education | opieka zdrowotna i pomoc społeczna human health and social work activities | działalność związana z kulturą, rozrywką i rekreacją arts, entertain- ment and recreation |
| | | w tys. zł in thous. zł | | | | | | |
| WOJEWÓDZTWO <i>VOIVODSHIP</i> | 1767338 | 177196 | 1067516 | 20311 | 151487 | 132206 | 30311 | 177752 |
| PODREGION KIELECKI <i>SUBREGION</i> | 1266480 | 98605 | 831051 | 14962 | 81538 | 99096 | 27212 | 110317 |
| Powiaty: <i>Powiats:</i> | | | | | | | | |
| kielecki..... | 380374 | 56115 | 246167 | 170 | 14340 | 24935 | 11477 | 26555 |
| konecki..... | 51427 | 5807 | 27675 | 51 | 5877 | 5805 | 960 | 5229 |
| ostrowiecki..... | 82438 | 7640 | 14849 | 2730 | 22414 | 6324 | 481 | 26976 |
| skarżyski..... | 489671 | 10341 | 450007 | 35 | 2806 | 3742 | 3951 | 18426 |
| starachowicki..... | 78902 | 14977 | 27467 | 75 | 2098 | 14146 | 6328 | 13368 |
| Miasto na prawach powiatu <i>City with powiat status</i> | | | | | | | | |
| Kielce..... | 183668 | 3725 | 64886 | 11901 | 34003 | 44144 | 4015 | 19763 |
| PODREGION SANDOMIERSKO- JĘDRZEJOWSKI <i>SUBREGION</i> | 500858 | 78591 | 236465 | 5349 | 69949 | 33110 | 3099 | 67435 |
| Powiaty: <i>Powiats:</i> | | | | | | | | |
| buski..... | 59522 | 8315 | 22712 | 1195 | 3364 | 15657 | 1605 | 6667 |
| jędrzejowski..... | 59264 | 8324 | 30282 | 1677 | 1943 | 3032 | 343 | 13008 |
| kazimierski..... | 32560 | 6226 | 18414 | - | 1973 | 1397 | 61 | 4466 |
| opatowski..... | 58628 | 12700 | 25786 | 74 | 10994 | 4708 | 124 | 4231 |
| pińczowski..... | 23344 | 10348 | 10188 | 43 | 1022 | 882 | 122 | 676 |
| sandomierski..... | 107655 | 3636 | 63439 | 2231 | 7670 | 4132 | 311 | 22064 |
| staszowski..... | 101495 | 7022 | 56316 | - | 22553 | 2234 | 184 | 11339 |
| włoszczowski..... | 58390 | 22020 | 9328 | 129 | 20430 | 1068 | 349 | 4984 |

^a Według lokalizacji inwestycji.

^a According to investment location.

TABL. 3 (68) WARTOŚĆ BRUTTO ŚRODKÓW TRWAŁYCH W PRZEDSIĘBIORSTWACH^a WEDŁUG WYBRANYCH SEKCJI W 2009 R. (bieżące ceny ewidencyjne)

Stan w dniu 31 XII

 GROSS VALUE OF FIXED ASSETS IN ENTERPRISES^a BY SELECTED SECTIONS IN 2009
 (current book-keeping prices)
 As of 31 XII

| WYSZCZEGÓLNIENIE SPECIFICATION | Ogółem Grand total | W tym / Of which | | | | | | |
|--|-----------------------|----------------------|--|---------------------------------------|---|---|--|---|
| | | przemysł industry | | budow- nictwo construc- tion | handel; naprawa pojazdów samocho- wych ¹ trade; repair of motor vehicles ¹ | transport i gospodarka magazy- nowa transporta- tion and storage | obsługa ryнку nierucho- mości ¹ real estate activities | opieka zdrowotna i pomoc społeczna human health and social work activities |
| | | razem total | w tym przetwó- rstwo przemysło- we of which manufac- turing | | | | | |
| | | w mln zł | | in mln zł | | | | |
| OGÓŁEM TOTAL | | | | | | | | |
| WOJEWÓDZTWO .. VOIVODSHIP | 28078,4 | 19676,3 | 11930,6 | 678,5 | 1871,5 | 618,1 | 1816,5 | 1549,6 |
| PODREGION KIELECKI..... SUBREGION | 16427,3 | 9901,6 | 7171,9 | 525,1 | 1394,5 | 321,1 | 1464,1 | 1233,2 |
| Powiaty: Powiats: | | | | | | | | |
| kielecki..... | 1991,7 | 1597,9 | 1319,8 | 53,4 | 78,4 | 54,7 | 1,3 | 103,8 |
| konecki | 1338,2 | 999,2 | 816,5 | 49,7 | 77,0 | 23,1 | 68,6 | 73,8 |
| ostrowiecki..... | 1910,4 | 1367,0 | 1028,9 | 33,6 | 146,3 | 41,7 | 216,4 | 44,2 |
| skarżyski..... | 1473,9 | 1234,1 | 721,1 | 10,7 | 28,4 | 16,9 | 93,4 | 40,5 |
| starachowicki..... | 1867,1 | 1357,1 | 1167,8 | 56,7 | 50,6 | 57,3 | 125,7 | 189,3 |
| Miasto na prawach powiatu City with powiat status | | | | | | | | |
| Kielce | 7846,0 | 3346,3 | 2117,8 | 321,0 | 1013,8 | 127,4 | 958,7 | 781,6 |
| PODREGION SANDOMIERSKO- JĘDRZEJOWSKI | 11651,1 | 9774,7 | 4758,7 | 153,4 | 477,0 | 297,0 | 352,4 | 316,4 |
| PODREGION SANDOMIERSKO- JĘDRZEJOWSKI | 11651,1 | 9774,7 | 4758,7 | 153,4 | 477,0 | 297,0 | 352,4 | 316,4 |
| Powiaty: Powiats: | | | | | | | | |
| buski..... | 894,5 | 449,0 | 72,4 | 20,2 | 99,2 | 41,9 | 53,0 | 154,2 |
| jędrzejowski..... | 1350,1 | 1055,2 | 940,5 | 29,9 | 139,6 | 64,2 | 26,3 | 5,1 |
| kazimierski..... | 73,2 | 31,8 | 31,8 | 0,3 | 24,3 | 0,1 | 8,7 | 2,9 |
| opatowski | 1183,5 | 1051,7 | 1015,6 | 7,7 | 20,7 | 21,5 | 46,6 | 30,4 |
| pińczowski | 985,4 | 764,7 | 683,9 | 3,2 | 51,0 | 64,1 | 41,4 | 10,2 |
| sandomierski | 1891,6 | 1511,3 | 1014,1 | 36,0 | 84,1 | 77,7 | 90,6 | 58,3 |
| staszowski | 4461,3 | 4200,5 | 300,6 | 53,0 | 33,8 | 14,8 | 66,8 | 37,8 |
| włoszczowski..... | 811,5 | 710,5 | 699,8 | 3,1 | 24,3 | 12,7 | 19,0 | 17,5 |

^a Dane dotyczą podmiotów gospodarczych, w których liczba pracujących przekracza 9 osób; podziału środków trwałych według sekcji PKD dokonano zgodnie z siedzibą jednostki lokalnej rodzaju działalności.

^a Data concern economic entities employing more than 9 persons; the division of fixed assets by NACE rev. 2 sections was made according to the abode of local kind-of-activity unit.

TABL. 3 (68) WARTOŚĆ BRUTTO ŚRODKÓW TRWAŁYCH W PRZEDSIĘBIORSTWACH^a WEDŁUG WYBRANYCH SEKCJI W 2009 R. (bieżące ceny ewidencyjne) (dok.)

Stan w dniu 31 XII

GROSS VALUE OF FIXED ASSETS IN ENTERPRISES^a BY SELECTED SECTIONS IN 2009
(current book-keeping prices) (cont.)
As of 31 XII

| WYSZCZEGÓLNIENIE SPECIFICATION | Ogółem Grand total | W tym Of which | | | | | | |
|--|-----------------------|----------------------|--|---------------------------------------|---|---|--|---|
| | | przemysł industry | | budow- nictwo construc- tion | handel; naprawa pojazdów samocho- dowych ¹ trade; repair of motor vehicles ¹ | transport i gospodarka magazy- nowa transporta- tion and storage | obsługa ryнку nierucho- mości ^A real estate activities | opieka zdrowotna i pomoc społeczna human health and social work activities |
| | | razem total | w tym przetwó- rstwo przemysło- we of which manufac- turing | | | | | |
| | | w mln zł | | in mln zł | | | | |
| W tym SEKTOR PRYWATNY Of which PRIVATE SECTOR | | | | | | | | |
| WOJEWÓDZTWO ... VOIVODSHIP | 21220,1 | 15225,6 | 11194,4 | 628,9 | 1827,2 | 399,3 | 1699,2 | 96,9 |
| PODREGION KIELECKI..... SUBREGION | 11476,8 | 6867,9 | 6442,7 | 475,6 | 1381,5 | 174,2 | 1348,2 | 57,1 |
| Powiaty: Powiats: | | | | | | | | |
| kielecki..... | 1752,6 | 1500,1 | 1319,8 | 53,4 | 78,4 | 54,7 | 1,3 | 13,2 |
| konecki..... | 985,7 | 773,6 | 770,7 | 49,7 | 77,0 | 12,6 | 68,6 | 0,8 |
| ostrowiecki..... | 1478,9 | 1044,9 | 999,7 | 30,4 | 146,3 | 1,5 | 205,0 | 7,8 |
| skarżyski..... | 398,1 | 245,8 | 196,8 | 10,7 | 26,8 | 6,6 | 93,4 | 1,5 |
| starachowicki..... | 1444,6 | 1161,5 | 1098,1 | 55,6 | 50,6 | 39,9 | 118,1 | 9,2 |
| Miasto na prawach powiatu City with powiat status | | | | | | | | |
| Kielce..... | 5417,0 | 2142,0 | 2057,6 | 275,9 | 1002,4 | 59,0 | 861,9 | 24,7 |
| PODREGION SANDOMIERSKO- JĘDRZEJOWSKI..... SUBREGION | 9743,3 | 8357,8 | 4751,7 | 153,4 | 445,7 | 225,1 | 350,9 | 39,8 |
| Powiaty: Powiats: | | | | | | | | |
| buski..... | 361,4 | 75,0 | 72,4 | 20,2 | 96,1 | 26,7 | 53,0 | 22,3 |
| jędrzejowski..... | 1172,2 | 949,3 | 940,5 | 29,9 | 124,6 | 25,5 | 26,3 | 1,3 |
| kazimierski..... | 63,1 | 31,8 | 31,8 | 0,3 | 21,1 | 0,1 | 8,7 | 0,3 |
| opatowski..... | 1140,2 | 1039,6 | 1015,6 | 7,7 | 20,7 | 21,5 | 46,6 | 0,3 |
| pińczowski..... | 890,8 | 731,6 | 680,2 | 3,2 | 46,8 | 64,1 | 40,0 | - |
| sandomierski..... | 1377,2 | 1059,4 | 1014,1 | 36,0 | 78,2 | 77,7 | 90,4 | 10,8 |
| staszowski..... | 3963,7 | 3763,2 | 297,3 | 53,0 | 33,8 | 1,7 | 66,8 | 4,8 |
| włoszczowski..... | 774,7 | 707,8 | 699,8 | 3,1 | 24,3 | 7,8 | 19,0 | 0,1 |

^a Dane dotyczą podmiotów gospodarczych, w których liczba pracujących przekracza 9 osób; podziału środków trwałych według sekcji PKD dokonano zgodnie z siedzibą jednostki lokalnej rodzaju działalności.

^a Data concern economic entities employing more than 9 persons; the division of fixed assets by NACE rev. 2 sections was made according to the abode of local kind-of-activity unit.

DZIAŁ XV PODMIOTY GOSPODARKI NARODOWEJ
CHAPTER XV ENTITIES OF THE NATIONAL ECONOMY

TABL. 1 (69) PODMIOTY GOSPODARKI NARODOWEJ^a ZAREJESTROWANE W REJESTRZE REGON W 2009 R.

Stan w dniu 31 XII

ENTITIES OF THE NATIONAL ECONOMY^a REGISTERED IN THE REGON REGISTER IN 2009
 As of 31 XII

| WYSZCZEGÓLNIENIE SPECIFICATION | Ogółem Grand total | Sektor Sector | | Z ogółem Of grand total | | | | | |
|---|-----------------------|---------------------|---------------------|---|---|---|---|---|---|
| | | publiczny public | prywatny private | spółki handlowe commercial companies | | spółki cywilne civil partnerships | spół- dzielnie co-ope- ratives | fundacje, stowa- rzyszenia i organiza- cje społecz- ne founda- tions, associa- tions and social organiza- tions | osoby fizyczne prowadzą- ce działal- ność gospodar- czą natural persons conduct- ing economic activity |
| | | | | razem total | w tym z udzia- łem kapitału zagranicznego of which with foreign capital participa- tion | | | | |
| WOJEWÓDZTWO <i>VOIVODSHIP</i> | 105678 | 3316 | 102362 | 4550 | 553 | 7003 | 496 | 3062 | 84315 |
| PODREGION KIELECKI <i>SUBREGION</i> | 72853 | 1858 | 70995 | 3671 | 460 | 5105 | 243 | 1806 | 58212 |
| Powiat kielecki..... | 13179 | 441 | 12738 | 305 | 46 | 586 | 53 | 398 | 11192 |
| Gminy miejsko-wiejskie: <i>Urban-rural gminas:</i> | | | | | | | | | |
| Bodzentyn | 526 | 24 | 502 | 4 | 1 | 21 | 3 | 21 | 439 |
| w tym miasto | 211 | 16 | 195 | 3 | - | 10 | 3 | 10 | 164 |
| <i>of which city</i> | | | | | | | | | |
| Chęciny | 936 | 35 | 901 | 24 | 5 | 51 | 7 | 32 | 762 |
| w tym miasto | 388 | 21 | 367 | 11 | 3 | 25 | 5 | 10 | 302 |
| <i>of which city</i> | | | | | | | | | |
| Chmielnik..... | 706 | 29 | 677 | 15 | 2 | 35 | 7 | 20 | 573 |
| w tym miasto | 372 | 18 | 354 | 7 | 2 | 27 | 5 | 8 | 296 |
| <i>of which city</i> | | | | | | | | | |
| Daleszyce..... | 1133 | 21 | 1112 | 26 | 9 | 47 | 4 | 28 | 998 |
| w tym miasto..... | 343 | 14 | 329 | 4 | - | 18 | 3 | 9 | 293 |
| <i>of which city</i> | | | | | | | | | |
| Gminy wiejskie: <i>Rural gminas:</i> | | | | | | | | | |
| Bieliny..... | 512 | 17 | 495 | 4 | - | 8 | 2 | 19 | 458 |
| Górno | 834 | 20 | 814 | 12 | 1 | 32 | - | 14 | 749 |
| Łagów | 360 | 13 | 347 | 3 | 1 | 6 | 2 | 17 | 317 |
| Łopuszno..... | 546 | 20 | 526 | 10 | - | 28 | 3 | 14 | 462 |
| Mastów | 883 | 18 | 865 | 21 | 2 | 33 | - | 29 | 777 |
| Miedziana Góra..... | 879 | 16 | 863 | 21 | 6 | 37 | 1 | 27 | 773 |
| Mniów | 441 | 19 | 422 | 7 | - | 6 | 2 | 6 | 396 |
| Morawica | 1181 | 25 | 1156 | 31 | 3 | 58 | 6 | 43 | 1002 |
| Nowa Słupia | 560 | 52 | 508 | 9 | - | 25 | 1 | 18 | 442 |
| Piekoszów | 936 | 23 | 913 | 35 | 4 | 42 | 4 | 22 | 799 |
| Pierzchnica | 238 | 11 | 227 | 7 | - | 14 | 1 | 21 | 181 |
| Raków | 339 | 18 | 321 | 1 | - | 12 | 1 | 13 | 290 |
| Sitkówka-Nowiny | 642 | 21 | 621 | 44 | 6 | 53 | 3 | 16 | 475 |
| Strawczyn..... | 572 | 23 | 549 | 11 | 1 | 25 | 2 | 17 | 490 |
| Zagnańsk..... | 955 | 36 | 919 | 20 | 5 | 53 | 4 | 21 | 809 |

^a Bez osób prowadzących indywidualne gospodarstwa rolne.

^a Excluding persons tending private farms.

TABL. 1 (69) **PODMIOTY GOSPODARKI NARODOWEJ^a ZAREJESTROWANE W REJESTRZE REGON W 2009 R. (cd.)**

Stan w dniu 31 XII

ENTITIES OF THE NATIONAL ECONOMY^a REGISTERED IN THE REGON REGISTER IN 2009 (cont.)
As of 31 XII

| WYSZCZEGÓLNIENIE SPECIFICATION | Ogółem Grand total | Sektor Sector | | Z ogółem Of grand total | | | | | |
|---|-----------------------|---------------------|---------------------|---|--|--|---|---|---|
| | | publiczny public | prywatny private | spółki handlowe commercial companies | | spółki cywilne civil partnerships | spół- dzielnie co-ope- ratives | fundacje, stowa- rzyszenia i organiza- cje społecz- ne founda- tions, associa- tions and social organiza- tions | osoby fizyczne prowadzą- ce działal- ność gospodar- czą natural persons conduct- ing economic activity |
| | | | | razem total | w tym z udzia- łem kapitału zagra- nicznego of which with foreign capital participa- tion | | | | |
| PODREGION KIELECKI (cd.) SUBREGION (cont.) | | | | | | | | | |
| Powiat konecki..... | 6238 | 206 | 6032 | 185 | 34 | 358 | 31 | 174 | 5132 |
| Gminy miejsko-wiejskie: Urban-rural gminas: | | | | | | | | | |
| Końskie..... | 3458 | 98 | 3360 | 140 | 22 | 247 | 15 | 74 | 2802 |
| w tym miasto of which city | 2475 | 70 | 2405 | 120 | 20 | 208 | 14 | 45 | 1948 |
| Stąporków..... | 1255 | 40 | 1215 | 23 | 7 | 54 | 5 | 40 | 1051 |
| w tym miasto of which city | 599 | 31 | 568 | 18 | 7 | 40 | 3 | 15 | 465 |
| Gminy wiejskie: Rural gmina: | | | | | | | | | |
| Fałków..... | 169 | 9 | 160 | 2 | 1 | 2 | - | 9 | 144 |
| Gowarczów..... | 243 | 10 | 233 | 3 | - | 7 | 3 | 14 | 201 |
| Radoszyce..... | 543 | 16 | 527 | 7 | 1 | 26 | 2 | 11 | 473 |
| Ruda Maleniecka..... | 154 | 14 | 140 | 6 | 2 | 6 | 3 | 9 | 112 |
| Słupia (Konecka)..... | 155 | 10 | 145 | 1 | - | 7 | 1 | 10 | 124 |
| Smyków..... | 261 | 9 | 252 | 3 | 1 | 9 | 2 | 7 | 225 |
| Powiat ostrowiecki..... | 10832 | 222 | 10610 | 350 | 43 | 667 | 29 | 224 | 9091 |
| Gminy miejskie: Urban gminas: | | | | | | | | | |
| Ostrowiec Świętokrzy- ski..... | 8400 | 138 | 8262 | 307 | 35 | 555 | 15 | 150 | 7030 |
| Gminy miejsko-wiejskie: Urban-rural gminas: | | | | | | | | | |
| Ćmielów..... | 489 | 14 | 475 | 12 | 1 | 32 | 5 | 16 | 401 |
| w tym miasto of which city | 232 | 11 | 221 | 8 | - | 17 | 4 | 7 | 178 |
| Kunów..... | 523 | 27 | 496 | 10 | - | 28 | 5 | 24 | 422 |
| w tym miasto of which city | 178 | 19 | 159 | 4 | - | 9 | 3 | 8 | 130 |
| Gminy wiejskie: Rural gminas: | | | | | | | | | |
| Bańków..... | 179 | 15 | 164 | 2 | - | 6 | - | 10 | 139 |
| Bodzechów..... | 982 | 14 | 968 | 18 | 7 | 39 | 2 | 13 | 884 |
| Waśniów..... | 259 | 14 | 245 | 1 | - | 7 | 2 | 11 | 215 |

a Bez osób prowadzących indywidualne gospodarstwa rolne.

a Excluding persons tending private farms.

TABL. 1 (69) **PODMIOTY GOSPODARKI NARODOWEJ^a ZAREJESTROWANE W REJESTRZE REGON
W 2009 R. (cd.)**

Stan w dniu 31 XII

*ENTITIES OF THE NATIONAL ECONOMY^a REGISTERED IN THE REGON REGISTER IN 2009 (cont.)
As of 31 XII*

| WYSZCZEGÓLNIENIE SPECIFICATION | Ogółem Grand total | Sektor Sector | | Z ogółem Of grand total | | | | | |
|--|-----------------------|---------------------|---------------------|--|--|---|---|---|---|
| | | publiczny public | prywatny private | spółki handlowe commercial compa- nies | | spółki cywilne civil partner- ships | spół- dzielnie co-ope- ratives | fundacje, stowa- rzyszenia i organiza- cje społecz- ne founda- tions, associa- tions and social organiza- tions | osoby fizyczne prowadzą- ce działal- ność gospodar- czą natural persons conduc- ting economic activity |
| | | | | razem total | w tym z udzia- łem kapitału zagra- nicznego of which with foreign capital participa- tion | | | | |
| PODREGION KIELECKI (dok.) SUBREGION (cont.) | | | | | | | | | |
| Powiat skarżyski | 7544 | 309 | 7235 | 218 | 32 | 497 | 15 | 128 | 6136 |
| Gminy miejskie: <i>Urban gminas:</i> | | | | | | | | | |
| Skarżysko-Kamienna ... | 5487 | 241 | 5246 | 171 | 25 | 405 | 9 | 75 | 4381 |
| Gminy miejsko-wiejskie: <i>Urban-rural gminas:</i> | | | | | | | | | |
| Suchedniów | 953 | 28 | 925 | 36 | 4 | 56 | 4 | 24 | 792 |
| w tym miasto | 828 | 27 | 801 | 32 | 4 | 52 | 4 | 19 | 682 |
| <i>of which city</i> | | | | | | | | | |
| Gminy wiejskie: <i>Rural gminas:</i> | | | | | | | | | |
| Bliżyn | 515 | 13 | 502 | 7 | 2 | 18 | 2 | 13 | 453 |
| Łączna | 267 | 12 | 255 | 3 | 1 | 6 | - | 4 | 236 |
| Skarżysko Kościelne . | 322 | 15 | 307 | 1 | - | 12 | - | 12 | 274 |
| Powiat starachowicki.... | 7051 | 207 | 6844 | 302 | 57 | 435 | 17 | 178 | 5641 |
| Gminy miejskie: <i>Urban gminas:</i> | | | | | | | | | |
| Starachowice | 4972 | 125 | 4847 | 261 | 50 | 354 | 10 | 111 | 3868 |
| Gminy miejsko-wiejskie: <i>Urban-rural gminas:</i> | | | | | | | | | |
| Wąchock | 446 | 14 | 432 | 14 | 3 | 25 | 2 | 14 | 372 |
| w tym miasto | 234 | 11 | 223 | 6 | - | 16 | 2 | 7 | 189 |
| <i>of which city</i> | | | | | | | | | |
| Gminy wiejskie: <i>Rural gminas:</i> | | | | | | | | | |
| Brody | 548 | 21 | 527 | 15 | 3 | 18 | 2 | 22 | 462 |
| Mirzec | 401 | 17 | 384 | 2 | 1 | 13 | 2 | 10 | 353 |
| Pawłów..... | 684 | 30 | 654 | 10 | - | 25 | 1 | 21 | 586 |
| Miasto na prawach powiatu | | | | | | | | | |
| <i>City with powiat status</i> | | | | | | | | | |
| Kielce | 28009 | 473 | 27536 | 2311 | 248 | 2562 | 98 | 704 | 21020 |

a Bez osób prowadzących indywidualne gospodarstwa rolne.

a Excluding persons tending private farms.

TABL. 1 (69) **PODMIOTY GOSPODARKI NARODOWEJ^a ZAREJESTROWANE W REJESTRZE REGON W 2009 R. (cd.)**

Stan w dniu 31 XII

ENTITIES OF THE NATIONAL ECONOMY^a REGISTERED IN THE REGON REGISTER IN 2009 (cont.)
As of 31 XII

| WYSZCZEGÓLNIENIE SPECIFICATION | Ogółem Grand total | Sektor Sector | | Z ogółem Of grand total | | | | | |
|--|-----------------------|---------------------|---------------------|---|--|--|---|---|---|
| | | publiczny public | prywatny private | spółki handlowe commercial companies | | spółki cywilne civil partnerships | spół- dzielnie co-ope- ratives | fundacje, stowa- rzyszenia i organiza- cje spo- leczne founda- tions, associa- tions and social organiza- tions | osoby fizyczne prowadzą- ce działal- ność gospodar- czą natural persons conduct- ing economic activity |
| | | | | razem total | w tym z udzia- łem kapitału zagra- nicznego of which with foreign capital participa- tion | | | | |
| PODREGION SANDOMIERSKO- JĘDRZEJOWSKI..... | 32825 | 1458 | 31367 | 879 | 93 | 1898 | 253 | 1256 | 26103 |
| SUBREGION | | | | | | | | | |
| Powiat buski..... | 5438 | 204 | 5234 | 138 | 14 | 291 | 35 | 169 | 4485 |
| Gminy miejsko-wiejskie: Urban-rural gminas: | | | | | | | | | |
| Busko-Zdrój..... | 3327 | 98 | 3229 | 98 | 11 | 216 | 11 | 81 | 2746 |
| w tym miasto of which city | 2381 | 76 | 2305 | 81 | 9 | 176 | 9 | 50 | 1921 |
| Gminy wiejskie: Rural gminas: | | | | | | | | | |
| Gnojno | 234 | 14 | 220 | 2 | 1 | 8 | 3 | 11 | 192 |
| Nowy Korczyn | 259 | 17 | 242 | 5 | - | 6 | 4 | 15 | 202 |
| Pacanów | 318 | 16 | 302 | 7 | - | 11 | 3 | 19 | 254 |
| Solec-Zdrój..... | 287 | 13 | 274 | 10 | 2 | 17 | 3 | 10 | 231 |
| Stopnica | 553 | 18 | 535 | 6 | - | 19 | 6 | 12 | 487 |
| Tuczępy | 184 | 15 | 169 | 8 | - | 4 | 3 | 10 | 140 |
| Wiślica..... | 276 | 13 | 263 | 2 | - | 10 | 2 | 11 | 233 |
| Powiat jędrzejowski | 5789 | 254 | 5535 | 143 | 16 | 294 | 41 | 206 | 4668 |
| Gminy miejsko-wiejskie: Urban-rural gminas: | | | | | | | | | |
| Jędrzejów | 2492 | 102 | 2390 | 82 | 8 | 174 | 15 | 66 | 1986 |
| w tym miasto of which city | 1836 | 83 | 1753 | 70 | 6 | 142 | 13 | 41 | 1430 |
| Małogoszcz | 792 | 25 | 767 | 18 | 4 | 27 | 2 | 16 | 680 |
| w tym miasto of which city | 367 | 16 | 351 | 15 | 4 | 17 | 1 | 3 | 296 |
| Sędziszów | 830 | 28 | 802 | 19 | 1 | 33 | 4 | 22 | 668 |
| w tym miasto of which city | 528 | 15 | 513 | 13 | - | 25 | 4 | 7 | 416 |
| Gminy wiejskie: Rural gminas: | | | | | | | | | |
| Imielno | 160 | 13 | 147 | - | - | 7 | 2 | 14 | 117 |
| Nagłowice | 238 | 15 | 223 | 6 | 2 | 8 | - | 18 | 187 |
| Oksa | 237 | 11 | 226 | 3 | - | 7 | 1 | 13 | 199 |
| Słupia (Jędrzejow- ska)..... | 182 | 14 | 168 | 2 | - | 8 | 4 | 16 | 134 |
| Sobków | 456 | 27 | 429 | 2 | - | 19 | 6 | 13 | 383 |
| Wodzisław | 402 | 19 | 383 | 11 | 1 | 11 | 7 | 28 | 314 |

a Bez osób prowadzących indywidualne gospodarstwa rolne.

a Excluding persons tending private farms.

TABL. 1 (69) **PODMIOTY GOSPODARKI NARODOWEJ^a ZAREJESTROWANE W REJESTRZE REGON W 2009 R. (cd.)**

Stan w dniu 31 XII

ENTITIES OF THE NATIONAL ECONOMY^a REGISTERED IN THE REGON REGISTER IN 2009 (cont.)
As of 31 XII

| WYSZCZEGÓLNIENIE SPECIFICATION | Ogółem Grand total | Sektor Sector | | Z ogółem Of grand total | | | | | |
|---|-----------------------|---------------------|---------------------|---|--|--|---|---|--|
| | | publiczny public | prywatny private | spółki handlowe commercial companies | | spółki cywilne civil partnerships | spół- dzielnie co-ope- ratives | fundacje, stowa- rzyszenia i organiza- cje spo- leczne founda- tions, associa- tions and social organiza- tions | osoby fizyczne prowadzą- ce dzia- łalność gospodar- czą natural persons conduct- ing economic activity |
| | | | | razem total | w tym z udzia- łem kapitału zagra- nicznego of which with foreign capital participa- tion | | | | |
| PODREGION SANDOMIERSKO- JĘDRZEJOWSKI (cd.) SUBREGION (cont.) | | | | | | | | | |
| Powiat kazimierski | 1570 | 114 | 1456 | 42 | 1 | 101 | 19 | 116 | 1129 |
| Gminy miejsko-wiejskie: Urban-rural gminas: | | | | | | | | | |
| Kazimierza Wielka | 880 | 64 | 816 | 31 | 1 | 67 | 8 | 44 | 631 |
| w tym miasto | 514 | 38 | 476 | 24 | - | 53 | 6 | 22 | 351 |
| of which city | | | | | | | | | |
| Skalbmierz | 278 | 18 | 260 | 4 | - | 20 | 3 | 22 | 205 |
| w tym miasto | 133 | 15 | 118 | 4 | - | 12 | 2 | 6 | 90 |
| of which city | | | | | | | | | |
| Gminy wiejskie: Rural gminas: | | | | | | | | | |
| Bejsce | 111 | 10 | 101 | 3 | - | 4 | 2 | 14 | 77 |
| Czarnocin | 158 | 11 | 147 | 1 | - | 3 | 2 | 20 | 118 |
| Opatowiec | 143 | 11 | 132 | 3 | - | 7 | 4 | 16 | 98 |
| Powiat opatowski | 3247 | 185 | 3062 | 67 | 7 | 171 | 33 | 139 | 2531 |
| Gminy miejsko-wiejskie: Urban-rural gminas: | | | | | | | | | |
| Opatów | 1078 | 56 | 1022 | 17 | 2 | 66 | 10 | 39 | 840 |
| w tym miasto | 837 | 50 | 787 | 13 | 2 | 51 | 10 | 26 | 648 |
| of which city | | | | | | | | | |
| Ożarów | 748 | 38 | 710 | 26 | 1 | 50 | 9 | 32 | 578 |
| w tym miasto | 449 | 27 | 422 | 12 | - | 41 | 6 | 13 | 347 |
| of which city | | | | | | | | | |
| Gminy wiejskie: Rural gminas: | | | | | | | | | |
| Bačkowice | 196 | 13 | 183 | 6 | 1 | 11 | 2 | 6 | 149 |
| Iwaniska | 317 | 18 | 299 | 3 | - | 12 | 2 | 12 | 265 |
| Lipnik | 225 | 13 | 212 | 3 | 1 | 11 | 1 | 15 | 171 |
| Sadowie | 220 | 15 | 205 | 2 | 1 | 6 | 1 | 9 | 179 |
| Tarłów | 256 | 21 | 235 | 2 | 1 | 8 | 3 | 11 | 205 |
| Wojciechowice | 207 | 11 | 196 | 8 | - | 7 | 5 | 15 | 144 |

a Bez osób prowadzących indywidualne gospodarstwa rolne.

a Excluding persons tending private farms.

TABL. 1 (69) **PODMIOTY GOSPODARKI NARODOWEJ^a ZAREJESTROWANE W REJESTRZE REGON
W 2009 R. (cd.)**

Stan w dniu 31 XII

*ENTITIES OF THE NATIONAL ECONOMY^a REGISTERED IN THE REGON REGISTER IN 2009 (cont.)
As of 31 XII*

| WYSZCZEGÓLNIENIE SPECIFICATION | Ogółem Grand total | Sektor Sector | | Z ogółem Of grand total | | | | | |
|---|-----------------------|---------------------|---------------------|--|--|---|---|---|---|
| | | publiczny public | prywatny private | spółki handlowe commercial compa- nies | | spółki cywilne civil partners- hips | spół- dzielnie co-ope- ratives | fundacje, stowa- rzyszenia i organiza- cje spo- leczne founda- tions, associa- tions and social organiza- tions | osoby fizyczne prowadzą- ce działal- ność gospodar- czą natural persons conduct- ing economic activity |
| | | | | razem total | w tym z udzia- łem kapitału zagra- nicznego of which with foreign capital participa- tion | | | | |
| PODREGION SANDOMIERSKO- JĘDRZEJOWSKI (cd.) SUBREGION (cont.) | | | | | | | | | |
| Powiat pińczowski | 2417 | 148 | 2269 | 69 | 12 | 150 | 21 | 112 | 1825 |
| Gminy miejsko-wiejskie: <i>Urban-rural gminas:</i> | | | | | | | | | |
| Działoszyce | 238 | 16 | 222 | 7 | 2 | 13 | 4 | 18 | 174 |
| w tym miasto | 109 | 14 | 95 | 6 | 1 | 10 | 3 | 4 | 70 |
| <i>of which city</i> | | | | | | | | | |
| Pińczów | 1548 | 85 | 1463 | 53 | 9 | 108 | 12 | 55 | 1171 |
| w tym miasto | 1104 | 70 | 1034 | 34 | 5 | 85 | 11 | 33 | 818 |
| <i>of which city</i> | | | | | | | | | |
| Gminy wiejskie: <i>Rural gminas:</i> | | | | | | | | | |
| Kije | 192 | 10 | 182 | 2 | 1 | 6 | 2 | 12 | 152 |
| Michałów | 217 | 19 | 198 | 5 | - | 11 | - | 11 | 164 |
| Złota | 222 | 18 | 204 | 2 | - | 12 | 3 | 16 | 164 |
| Powiat sandomierski | 6204 | 232 | 5972 | 224 | 24 | 447 | 37 | 219 | 4862 |
| Gminy miejskie: <i>Urban gminas:</i> | | | | | | | | | |
| Sandomierz | 3479 | 101 | 3378 | 167 | 19 | 302 | 16 | 88 | 2691 |
| Gminy miejsko-wiejskie: <i>Urban-rural gminas:</i> | | | | | | | | | |
| Koprzywnica | 311 | 14 | 297 | 6 | - | 17 | 3 | 21 | 247 |
| w tym miasto | 168 | 11 | 157 | 6 | - | 14 | 3 | 7 | 124 |
| <i>of which city</i> | | | | | | | | | |
| Zawichost | 261 | 21 | 240 | 9 | 1 | 16 | 2 | 11 | 190 |
| w tym miasto | 160 | 17 | 143 | 5 | 1 | 11 | 1 | 4 | 114 |
| <i>of which city</i> | | | | | | | | | |
| Gminy wiejskie: <i>Rural gminas:</i> | | | | | | | | | |
| Dwikozy | 457 | 15 | 442 | 10 | 1 | 24 | 3 | 17 | 377 |
| Klimontów | 392 | 18 | 374 | 8 | - | 18 | 1 | 19 | 314 |
| Łonów | 346 | 19 | 327 | 1 | - | 13 | 5 | 17 | 285 |
| Obrazów | 344 | 14 | 330 | 9 | 1 | 19 | 2 | 14 | 274 |
| Samborzec | 477 | 20 | 457 | 9 | 2 | 32 | 2 | 17 | 393 |
| Wilczyce | 137 | 10 | 127 | 5 | - | 6 | 3 | 15 | 91 |

a Bez osób prowadzących indywidualne gospodarstwa rolne.

a Excluding persons tending private farms.

TABL. 1 (69) **PODMIOTY GOSPODARKI NARODOWEJ^a ZAREJESTROWANE W REJESTRZE REGON W 2009 R. (dok.)**

Stan w dniu 31 XII

ENTITIES OF THE NATIONAL ECONOMY^a REGISTERED IN THE REGON REGISTER IN 2009 (cont.)
As of 31 XII

| WYSZCZEGÓLNIENIE SPECIFICATION | Ogółem Grand total | Sektor Sector | | Z ogółem Of grand total | | | | | |
|--|-----------------------|---------------------|---------------------|---|--|--|---|---|---|
| | | publiczny public | prywatny private | spółki handlowe commercial companies | | spółki cywilne civil partnerships | spół- dzielnie co-ope- ratives | fundacje, stowa- rzyszenia i organiza- cje społecz- ne founda- tions, associa- tions and social organiza- tions | osoby fizyczne prowadzą- ce działal- ność gospodar- czą natural persons conduct- ing economic activity |
| | | | | razem total | w tym z udzia- łem kapitału zagra- nicznego of which with foreign capital participa- tion | | | | |
| PODREGION SANDOMIERSKO- JĘDRZEJOWSKI (dok.) SUBREGION (cont.) | | | | | | | | | |
| Powiat staszowski..... | 5081 | 187 | 4894 | 131 | 10 | 285 | 48 | 174 | 4118 |
| Gminy miejsko-wiejskie: Urban-rural gminas: | | | | | | | | | |
| Osiek..... | 397 | 21 | 376 | 4 | - | 14 | 2 | 18 | 336 |
| w tym miasto of which city | 165 | 15 | 150 | 4 | - | 7 | 1 | 4 | 134 |
| Połaniec..... | 830 | 23 | 807 | 32 | 1 | 53 | 9 | 26 | 672 |
| w tym miasto of which city | 633 | 18 | 615 | 14 | - | 46 | 9 | 17 | 521 |
| Staszów..... | 2454 | 79 | 2375 | 75 | 3 | 180 | 23 | 59 | 1951 |
| w tym miasto of which city | 1899 | 54 | 1845 | 60 | 2 | 154 | 18 | 34 | 1499 |
| Gminy wiejskie: Rural gminas: | | | | | | | | | |
| Bogoria..... | 432 | 18 | 414 | - | - | 15 | 3 | 20 | 364 |
| Łubnice..... | 171 | 9 | 162 | - | - | 5 | 2 | 8 | 144 |
| Oleśnica..... | 255 | 9 | 246 | 1 | 1 | 3 | 3 | 8 | 228 |
| Rytwiany..... | 378 | 14 | 364 | 14 | 4 | 13 | 2 | 19 | 305 |
| Szydłów..... | 164 | 14 | 150 | 5 | 1 | 2 | 4 | 16 | 118 |
| Powiat włoszczowski.... | 3079 | 134 | 2945 | 65 | 9 | 159 | 19 | 121 | 2485 |
| Gminy miejsko-wiejskie: Urban-rural gminas: | | | | | | | | | |
| Włoszczowa..... | 1354 | 68 | 1286 | 41 | 6 | 88 | 8 | 50 | 1034 |
| w tym miasto of which city | 1027 | 53 | 974 | 35 | 5 | 74 | 6 | 33 | 771 |
| Gminy wiejskie: Rural gminas: | | | | | | | | | |
| Kluczewsko..... | 277 | 11 | 266 | 6 | - | 4 | 2 | 14 | 235 |
| Krasocin..... | 970 | 21 | 949 | 9 | 2 | 53 | 4 | 23 | 850 |
| Moskorzew..... | 137 | 10 | 127 | 2 | - | 3 | 2 | 14 | 101 |
| Radków..... | 131 | 9 | 122 | 1 | - | 1 | - | 8 | 106 |
| Secemin..... | 210 | 15 | 195 | 6 | 1 | 10 | 3 | 12 | 159 |

a Bez osób prowadzących indywidualne gospodarstwa rolne.

a Excluding persons tending private farms.

TABL. 2 (70) PODMIOTY GOSPODARKI NARODOWEJ^a ZAREJESTROWANE W REJESTRZE REGON WEDŁUG WYBRANYCH SEKCJI W 2009 R.

Stan w dniu 31 XII

ENTITIES OF THE NATIONAL ECONOMY^a REGISTERED IN THE REGON REGISTER BY SELECTED SECTIONS IN 2009
As of 31 XII

| WYSZCZEGÓLNIENIE SPECIFICATION | Ogółem Grand total | W tym Of which | | | | | | | | |
|--|-----------------------|--|----------------------|--|---------------------------------------|---|--|---|--|--|
| | | rolnictwo, leśnictwo, łowiectwo i rybactwo agriculture, forestry and fishing | przemysł industry | | budow- nictwo con- struction | handel; napra- wa pojaz- dów samo- chodo- wych ¹ trade; repair of motor vehic- les ¹ | trans- port i gospo- darka maga- zy-nowa trans- porta- tion and storage | zakwa- terowa- nie i gastro- nomia ¹ ac- com- moda- tion and cater- ing ¹ | działal- ność finan- sowa i ubez- pie- czenio- wa financial and insuran- ce activi- ties | działal- ność profe- sjo- nalna, nau- kowa i tech- nicz- na profes- sional, scien- tific and techni- cal activi- ties |
| | | | razem total | w tym prze- twór- stwo przem- ysłowe of which manu- factu- ring | | | | | | |
| WOJEWÓDZTWO..... <i>VOIVODSHIP</i> | 105678 | 1645 | 9986 | 9464 | 13708 | 37014 | 7749 | 2795 | 3541 | 6963 |
| PODREGION KIELECKI..... <i>SUBREGION</i> | 72853 | 837 | 6918 | 6594 | 9251 | 25487 | 5350 | 1883 | 2536 | 5371 |
| Powiat kielecki..... | 13179 | 319 | 1374 | 1289 | 2247 | 4611 | 1208 | 386 | 316 | 573 |
| Gminy miejsko- wiejskie: <i>Urban-rural gminas:</i> | | | | | | | | | | |
| Bodzentyn..... | 526 | 10 | 43 | 42 | 95 | 193 | 25 | 15 | 20 | 15 |
| w tym miasto | 211 | 1 | 18 | 17 | 25 | 78 | 9 | 5 | 7 | 8 |
| <i>of which city</i> | | | | | | | | | | |
| Chęciny..... | 936 | 23 | 99 | 95 | 142 | 292 | 108 | 23 | 32 | 30 |
| w tym miasto | 388 | 6 | 46 | 44 | 47 | 128 | 35 | 12 | 9 | 15 |
| <i>of which city</i> | | | | | | | | | | |
| Chmielnik..... | 706 | 15 | 55 | 53 | 81 | 318 | 50 | 17 | 11 | 22 |
| w tym miasto | 372 | 2 | 28 | 28 | 28 | 187 | 19 | 10 | 5 | 14 |
| <i>of which city</i> | | | | | | | | | | |
| Daleszyce..... | 1133 | 35 | 122 | 116 | 144 | 532 | 84 | 25 | 20 | 48 |
| w tym miasto..... | 343 | 4 | 20 | 19 | 25 | 207 | 30 | 6 | 2 | 12 |
| <i>of which city</i> | | | | | | | | | | |
| Gminy wiejskie: <i>Rural gminas:</i> | | | | | | | | | | |
| Bieliny..... | 512 | 13 | 39 | 37 | 72 | 170 | 93 | 26 | 11 | 17 |
| Górno..... | 834 | 11 | 90 | 86 | 196 | 252 | 102 | 22 | 18 | 34 |
| Łagów..... | 360 | 18 | 32 | 29 | 31 | 183 | 17 | 9 | 5 | 10 |
| Łopuszno..... | 546 | 33 | 72 | 68 | 92 | 166 | 65 | 18 | 10 | 19 |
| Mastów..... | 883 | 19 | 101 | 96 | 155 | 260 | 75 | 22 | 24 | 64 |
| Miedziana Góra..... | 879 | 15 | 106 | 100 | 189 | 241 | 89 | 33 | 23 | 57 |
| Mniów..... | 441 | 17 | 43 | 39 | 106 | 168 | 31 | 7 | 8 | 10 |
| Morawica..... | 1181 | 17 | 112 | 102 | 219 | 405 | 101 | 21 | 20 | 58 |
| Nowa Słupia..... | 560 | 9 | 55 | 52 | 93 | 192 | 26 | 43 | 10 | 13 |
| Piekoszów..... | 936 | 6 | 103 | 92 | 188 | 308 | 92 | 18 | 32 | 47 |
| Pierzchnica..... | 238 | 10 | 25 | 20 | 28 | 90 | 16 | 6 | 2 | 9 |
| Raków..... | 339 | 11 | 15 | 10 | 45 | 187 | 12 | 13 | 7 | 6 |
| Sitkówka-Nowiny..... | 642 | 3 | 82 | 79 | 87 | 205 | 65 | 16 | 28 | 38 |
| Strawczyn..... | 572 | 17 | 50 | 48 | 129 | 179 | 75 | 19 | 10 | 16 |
| Zagnańsk..... | 955 | 37 | 130 | 125 | 155 | 270 | 82 | 33 | 25 | 60 |

^a Bez osób prowadzących indywidualne gospodarstwa rolne.^a Excluding persons tending private farms.

TABL. 2 (70) PODMIOTY GOSPODARKI NARODOWEJ^a ZAREJESTROWANE W REJESTRZE REGON WEDŁUG WYBRANYCH SEKCJI W 2009 R. (cd.)

Stan w dniu 31 XII

ENTITIES OF THE NATIONAL ECONOMY^a REGISTERED IN THE REGON REGISTER BY SELECTED SECTIONS IN 2009 (cont.)

As of 31 XII

| WYSZCZEGÓLNIENIE SPECIFICATION | Ogółem Grand total | W tym Of which | | | | | | | | |
|---|-----------------------|---|----------------------|--|---------------------------------------|---|--|---|--|--|
| | | rol- nictwo, leśnictwo, łowiectwo i rybactwo agriculture, forestry and fishing | przemysł industry | | budow- nictwo con- struction | handel; napra- wa pojaz- dów samo- chodo- wych ¹ trade; repair of motor vehic- les ¹ | trans- port i gospo- darka maga- zy-nowa trans- porta- tion and storage | zakwa- terowa- nie i gastro- nomia ¹ ac- com- moda- tion and cater- ing ¹ | działal- ność finan- sowa i ubez- pie- czenio- wa financial and insuran- ce activi- ties | działal- ność profe- sjo- nalna, nau- kowa i tech- nicz- na profes- sional, scien- tific and techni- cal activi- ties |
| | | | razem total | w tym prze- twór- stwo przem- ysłowe of which manu- factu- ring | | | | | | |
| PODREGION KIELECKI (cd.) SUBREGION (cont.) | | | | | | | | | | |
| Powiat konecki | 6238 | 140 | 897 | 868 | 940 | 2222 | 299 | 163 | 163 | 263 |
| Gminy miejsko-wiejskie: Urban-rural gminas: | | | | | | | | | | |
| Końskie..... | 3458 | 43 | 504 | 491 | 396 | 1261 | 151 | 109 | 98 | 184 |
| w tym miasto | 2475 | 15 | 324 | 314 | 242 | 906 | 104 | 79 | 80 | 164 |
| of which city | | | | | | | | | | |
| Stąporków..... | 1255 | 28 | 186 | 180 | 226 | 422 | 89 | 28 | 32 | 48 |
| w tym miasto | 599 | 7 | 84 | 81 | 70 | 220 | 41 | 14 | 20 | 26 |
| of which city | | | | | | | | | | |
| Gminy wiejskie: Rural gmina: | | | | | | | | | | |
| Falków..... | 169 | 7 | 26 | 25 | 28 | 48 | 13 | 2 | 5 | 7 |
| Gowarczów..... | 243 | 18 | 29 | 28 | 50 | 80 | 6 | 2 | 8 | 5 |
| Radoszyce..... | 543 | 18 | 67 | 62 | 119 | 218 | 25 | 7 | 11 | 11 |
| Ruda Maleniecka..... | 154 | 10 | 26 | 23 | 23 | 49 | 6 | 1 | 1 | 2 |
| Słupia (Konecka)..... | 155 | 9 | 19 | 19 | 26 | 57 | 6 | 3 | 3 | 4 |
| Smyków..... | 261 | 7 | 40 | 40 | 72 | 87 | 3 | 11 | 5 | 2 |
| Powiat ostrowiecki | 10832 | 97 | 903 | 854 | 1270 | 4265 | 943 | 302 | 370 | 621 |
| Gminy miejskie: Urban gminas: | | | | | | | | | | |
| Ostrowiec Świętokrzy- ski..... | 8400 | 23 | 624 | 593 | 915 | 3345 | 769 | 240 | 306 | 519 |
| Gminy miejsko-wiejskie: Urban-rural gminas: | | | | | | | | | | |
| Ćmielów..... | 489 | 26 | 68 | 66 | 62 | 186 | 27 | 12 | 11 | 23 |
| w tym miasto | 232 | 4 | 30 | 29 | 30 | 92 | 8 | 4 | 4 | 14 |
| of which city | | | | | | | | | | |
| Kunów..... | 523 | 14 | 68 | 63 | 74 | 185 | 38 | 17 | 22 | 16 |
| w tym miasto | 178 | 1 | 21 | 19 | 18 | 54 | 13 | 7 | 9 | 11 |
| of which city | | | | | | | | | | |
| Gminy wiejskie: Rural gminas: | | | | | | | | | | |
| Bańtów..... | 179 | 5 | 18 | 15 | 23 | 60 | 12 | 5 | 4 | 6 |
| Bodzechów..... | 982 | 17 | 104 | 96 | 131 | 401 | 78 | 23 | 24 | 51 |
| Waśniów..... | 259 | 12 | 21 | 21 | 65 | 88 | 19 | 5 | 3 | 6 |

^a Bez osób prowadzących indywidualne gospodarstwa rolne.^a Excluding persons tending private farms.

TABL. 2 (70) PODMIOTY GOSPODARKI NARODOWEJ^a ZAREJESTROWANE W REJESTRZE REGON WEDŁUG WYBRANYCH SEKCJI W 2009 R. (cd.)

Stan w dniu 31 XII

ENTITIES OF THE NATIONAL ECONOMY^a REGISTERED IN THE REGON REGISTER BY SELECTED SECTIONS IN 2009 (cont.)

As of 31 XII

| WYSZCZEGÓLNIENIE SPECIFICATION | Ogółem Grand total | W tym Of which | | | | | | | | |
|--|-----------------------|---|----------------------|--|---------------------------------------|---|--|--|--|--|
| | | rol- nictwo, leśnictwo, łowiectwo i rybactwo agriculture, forestry and fishing | przemysł industry | | budow- nictwo con- struction | handel; napra- wa pojaz- dów samo- chodo- wych ¹ trade; repair of motor vehic- les ¹ | trans- port i gospo- darka maga- zy-nowa trans- porta- tion and storage | zakwa- terowa- nie i gastro- nomia ¹ ac- com- modation and cater- ing ¹ | działal- ność finan- sowa i ubez- pie- czenie- wa financial and insuran- ce activi- ties | działal- ność profe- sjo- nalna, nau- kowa i tech- nicz- na profes- sional, scien- tific and techni- cal activi- ties |
| | | | razem total | w tym prze- twór- stwo przemy- słowe of which manu- factur- ing | | | | | | |
| PODREGION KIELECKI (dok.) SUBREGION (cont.) | | | | | | | | | | |
| Powiat skarżyski..... | 7544 | 76 | 807 | 768 | 764 | 2893 | 468 | 197 | 267 | 445 |
| Gminy miejskie: Urban gminas: | | | | | | | | | | |
| Skarżysko-Kamienna... | 5487 | 29 | 528 | 504 | 484 | 2101 | 351 | 134 | 201 | 350 |
| Gminy miejsko-wiejskie: Urban-rural gminas: | | | | | | | | | | |
| Suchedniów | 953 | 15 | 138 | 132 | 101 | 376 | 45 | 34 | 34 | 59 |
| w tym miasto | 828 | 10 | 118 | 113 | 83 | 328 | 33 | 32 | 30 | 53 |
| of which city | | | | | | | | | | |
| Gminy wiejskie: Rural gminas: | | | | | | | | | | |
| Bliżyn | 515 | 11 | 68 | 64 | 93 | 183 | 33 | 15 | 21 | 16 |
| Łączna | 267 | 14 | 39 | 36 | 38 | 99 | 18 | 7 | 5 | 7 |
| Skarżysko Kościelne. | 322 | 7 | 34 | 32 | 48 | 134 | 21 | 7 | 6 | 13 |
| Powiat starachowicki ... | 7051 | 111 | 780 | 746 | 900 | 2364 | 519 | 171 | 284 | 394 |
| Gminy miejskie: Urban gminas: | | | | | | | | | | |
| Starachowice | 4972 | 20 | 513 | 486 | 512 | 1712 | 356 | 122 | 224 | 320 |
| Gminy miejsko-wiejskie: Urban-rural gminas: | | | | | | | | | | |
| Wąchock | 446 | 11 | 76 | 75 | 40 | 163 | 37 | 12 | 8 | 20 |
| w tym miasto | 234 | 2 | 49 | 48 | 19 | 78 | 18 | 6 | 5 | 11 |
| of which city | | | | | | | | | | |
| Gminy wiejskie: Rural gminas: | | | | | | | | | | |
| Brody | 548 | 48 | 68 | 65 | 95 | 143 | 39 | 14 | 17 | 22 |
| Mirzec | 401 | 23 | 43 | 42 | 66 | 143 | 25 | 4 | 20 | 18 |
| Pawłów | 684 | 9 | 80 | 78 | 187 | 203 | 62 | 19 | 15 | 14 |
| Miasto na prawach powiatu | | | | | | | | | | |
| City with powiat status | | | | | | | | | | |
| Kielce | 28009 | 94 | 2157 | 2069 | 3130 | 9132 | 1913 | 664 | 1136 | 3075 |

^a Bez osób prowadzących indywidualne gospodarstwa rolne.^a Excluding persons tending private farms.

TABL. 2 (70) PODMIOTY GOSPODARKI NARODOWEJ^a ZAREJESTROWANE W REJESTRZE REGION WEDŁUG WYBRANYCH SEKCJI W 2009 R. (cd.)

Stan w dniu 31 XII

ENTITIES OF THE NATIONAL ECONOMY^a REGISTERED IN THE REGION REGISTER BY SELECTED SECTIONS IN 2009 (cont.)

As of 31 XII

| WYSZCZEGÓLNIENIE SPECIFICATION | Ogółem Grand total | W tym Of which | | | | | | | | |
|---|-----------------------|---|----------------------|--|---------------------------------------|---|--|--|--|---|
| | | rol- nictwo, leśnictwo, łowiectwo i rybactwo agriculture, forestry and fishing | przemysł industry | | budow- nictwo con- struction | handel; napra- wa pojaz- dów samo- chodo- wych ¹ trade; repair of motor vehic- les ¹ | trans- port i gospo- darka maga- zy-nowa trans- porta- tion and storage | zakwa- terowa- nie i gastro- nomia ¹ ac- commo- dation and cater- ing ¹ | działal- ność finan- sowa i ubez- pie- czenie- wa financial and insuran- ce activi- ties | działal- ność profe- sjo- nalna, nau- kowa i tech- nicz- na profe- sional, scien- tific and techni- cal activi- ties |
| | | | razem total | w tym prze- twór- stwo przem- ysłowe of which manu- factur- ing | | | | | | |
| PODREGION SANDOMIERSKO- JĘDRZEJOWSKI | 32825 | 808 | 3068 | 2870 | 4457 | 11527 | 2399 | 912 | 1005 | 1592 |
| SUBREGION | | | | | | | | | | |
| Powiat buski | 5438 | 113 | 405 | 379 | 908 | 1888 | 376 | 204 | 160 | 280 |
| Gminy miejsko-wiejskie: Urban-rural gminas: | | | | | | | | | | |
| Busko-Zdrój | 3327 | 37 | 223 | 217 | 467 | 1144 | 227 | 141 | 113 | 220 |
| w tym miasto | 2381 | 14 | 144 | 140 | 253 | 823 | 145 | 125 | 91 | 192 |
| of which city | | | | | | | | | | |
| Gminy wiejskie: Rural gminas: | | | | | | | | | | |
| Gnojno | 234 | 9 | 10 | 8 | 48 | 83 | 32 | 6 | 9 | 4 |
| Nowy Korczyn | 259 | 10 | 25 | 22 | 39 | 98 | 10 | 8 | 5 | 12 |
| Pacanów | 318 | 8 | 35 | 32 | 51 | 120 | 21 | 9 | 3 | 8 |
| Solec-Zdrój | 287 | 11 | 32 | 30 | 49 | 91 | 17 | 16 | 7 | 10 |
| Stopnica | 553 | 21 | 41 | 37 | 144 | 198 | 38 | 12 | 13 | 16 |
| Tuczępy | 184 | 7 | 21 | 16 | 53 | 50 | 8 | 5 | 1 | 3 |
| Wiślica | 276 | 10 | 18 | 17 | 57 | 104 | 23 | 7 | 9 | 7 |
| Powiat jędrzejowski | 5789 | 221 | 678 | 631 | 752 | 1992 | 379 | 131 | 200 | 278 |
| Gminy miejsko-wiejskie: Urban-rural gminas: | | | | | | | | | | |
| Jędrzejów | 2492 | 62 | 286 | 267 | 243 | 915 | 139 | 57 | 93 | 152 |
| w tym miasto | 1836 | 30 | 204 | 191 | 151 | 681 | 89 | 49 | 68 | 126 |
| of which city | | | | | | | | | | |
| Małogoszcz | 792 | 29 | 93 | 84 | 167 | 234 | 78 | 13 | 25 | 28 |
| w tym miasto | 367 | 4 | 49 | 45 | 56 | 115 | 29 | 7 | 13 | 19 |
| of which city | | | | | | | | | | |
| Sędziszów | 830 | 26 | 92 | 86 | 70 | 322 | 35 | 25 | 33 | 40 |
| w tym miasto | 528 | 6 | 57 | 53 | 43 | 211 | 17 | 19 | 21 | 28 |
| of which city | | | | | | | | | | |
| Gminy wiejskie: Rural gminas: | | | | | | | | | | |
| Imielno | 160 | 9 | 19 | 15 | 29 | 40 | 12 | 4 | 5 | 4 |
| Nagłowice | 238 | 15 | 25 | 24 | 36 | 76 | 15 | 12 | 5 | 9 |
| Oksa | 237 | 22 | 25 | 24 | 54 | 66 | 23 | 6 | 2 | 6 |
| Słupia (Jędrzejow- ska) | 182 | 14 | 33 | 32 | 18 | 53 | 12 | 2 | 4 | 3 |
| Sobków | 456 | 18 | 51 | 48 | 91 | 152 | 41 | 6 | 14 | 16 |
| Wodzisław | 402 | 26 | 54 | 51 | 44 | 134 | 24 | 6 | 19 | 20 |

^a Bez osób prowadzących indywidualne gospodarstwa rolne.^a Excluding persons tending private farms.

TABL. 2 (70) PODMIOTY GOSPODARKI NARODOWEJ^a ZAREJESTROWANE W REJESTRZE REGION WEDŁUG WYBRANYCH SEKCJI W 2009 R. (cd.)

Stan w dniu 31 XII

ENTITIES OF THE NATIONAL ECONOMY^a REGISTERED IN THE REGION REGISTER BY SELECTED SECTIONS IN 2009 (cont.)

As of 31 XII

| WYSZCZEGÓLNIENIE SPECIFICATION | Ogółem Grand total | W tym Of which | | | | | | | | |
|---|-----------------------|---|----------------------|--|---------------------------------------|---|--|--|--|---|
| | | rol- nictwo, leśnictwo, łowiectwo i rybactwo agriculture, forestry and fishing | przemysł industry | | budow- nictwo con- struction | handel; napra- wa pojaz- dów samo- chodo- wych ¹ trade; repair of motor vehic- les ¹ | trans- port i gospo- darka maga- zy-nowa trans- porta- tion and storage | zakwa- terowa- nie i gastro- nomia ¹ ac- commo- dation and cater- ing ¹ | działal- ność finan- sowa i ubez- pie- czenie- wa financial and insuran- ce activi- ties | działal- ność profe- sjo- nalna, nau- kowa i tech- nicz- na profe- sional, scien- tific and techni- cal activi- ties |
| | | | razem total | w tym prze- twór- stwo przem- ysłowe of which manu- factur- ing | | | | | | |
| PODREGION SANDOMIERSKO- JĘDRZEJOWSKI (cd.) SUBREGION (cont.) | | | | | | | | | | |
| Powiat kazimierski..... | 1570 | 33 | 116 | 100 | 192 | 511 | 97 | 33 | 62 | 88 |
| Gminy miejsko-wiejskie: Urban-rural gminas: | | | | | | | | | | |
| Kazimierza Wielka..... | 880 | 11 | 57 | 51 | 123 | 269 | 42 | 21 | 38 | 63 |
| w tym miasto | 514 | 4 | 30 | 27 | 70 | 161 | 16 | 13 | 27 | 42 |
| of which city | | | | | | | | | | |
| Skalbmierz..... | 278 | 10 | 18 | 17 | 28 | 114 | 16 | 6 | 10 | 10 |
| w tym miasto | 133 | 1 | 11 | 11 | 7 | 58 | 2 | 2 | 6 | 7 |
| of which city | | | | | | | | | | |
| Gminy wiejskie: Rural gminas: | | | | | | | | | | |
| Bejsce..... | 111 | 2 | 14 | 10 | 9 | 38 | 11 | 2 | 4 | 1 |
| Czarnocin | 158 | 5 | 11 | 9 | 18 | 52 | 15 | 1 | 4 | 6 |
| Opatowiec..... | 143 | 5 | 16 | 13 | 14 | 38 | 13 | 3 | 6 | 8 |
| Powiat opatowski | 3247 | 130 | 273 | 255 | 373 | 1165 | 277 | 70 | 81 | 124 |
| Gminy miejsko-wiejskie: Urban-rural gminas: | | | | | | | | | | |
| Opatów | 1078 | 22 | 63 | 62 | 95 | 424 | 64 | 25 | 25 | 61 |
| w tym miasto | 837 | 5 | 47 | 46 | 71 | 337 | 39 | 20 | 11 | 55 |
| of which city | | | | | | | | | | |
| Ożarów | 748 | 38 | 75 | 67 | 77 | 276 | 71 | 21 | 16 | 17 |
| w tym miasto | 449 | 10 | 37 | 34 | 45 | 180 | 38 | 18 | 9 | 12 |
| of which city | | | | | | | | | | |
| Gminy wiejskie: Rural gminas: | | | | | | | | | | |
| Baćkowice | 196 | 12 | 24 | 22 | 24 | 71 | 14 | 3 | 2 | 5 |
| Iwaniska..... | 317 | 7 | 35 | 35 | 80 | 97 | 18 | 5 | 10 | 9 |
| Lipnik | 225 | 9 | 15 | 13 | 25 | 72 | 37 | 3 | 5 | 6 |
| Sadowie..... | 220 | 17 | 21 | 20 | 28 | 69 | 19 | 4 | 5 | 10 |
| Tarłów..... | 256 | 7 | 20 | 18 | 30 | 99 | 30 | 4 | 8 | 6 |
| Wojciechowice..... | 207 | 18 | 20 | 18 | 14 | 57 | 24 | 5 | 10 | 10 |

^a Bez osób prowadzących indywidualne gospodarstwa rolne.^a Excluding persons tending private farms.

TABL. 2 (70) PODMIOTY GOSPODARKI NARODOWEJ^a ZAREJESTROWANE W REJESTRZE REGON WEDŁUG WYBRANYCH SEKCJI W 2009 R. (cd.)

Stan w dniu 31 XII

ENTITIES OF THE NATIONAL ECONOMY^a REGISTERED IN THE REGON REGISTER BY SELECTED SECTIONS IN 2009 (cont.)

As of 31 XII

| WYSZCZEGÓLNIENIE SPECIFICATION | Ogółem Grand total | W tym Of which | | | | | | | | |
|---|-----------------------|--|----------------------|--|---------------------------------------|---|--|---|--|--|
| | | rol- nictwo, leśnictwo, łowiectwo i rybactwo agriculture, forestry and fishing | przemysł industry | | budow- nictwo con- struction | handel; napra- wa pojaz- dów samo- chodo- wych ¹ trade; repair of motor vehic- les ¹ | trans- port i gospo- darka maga- zy-nowa trans- porta- tion and storage | zakwa- terowa- nie i gastro- nomia ¹ ac- com- moda- tion and cater- ing ¹ | działal- ność finan- sowa i ubez- pie- czenio- wa financial and insuran- ce activi- ties | działal- ność profe- sjo- nalna, nau- kowa i tech- nicz- na profes- sional, scien- tific and techni- cal activi- ties |
| | | | razem total | w tym prze- twór- stwo przem- ysłowe of which manu- factur- ing | | | | | | |
| PODREGION SANDOMIERSKO- JĘDRZEJOWSKI (cd.) SUBREGION (cont.) | | | | | | | | | | |
| Powiat pińczowski..... | 2417 | 65 | 270 | 253 | 275 | 795 | 188 | 70 | 75 | 107 |
| Gminy miejsko-wiejskie: Urban-rural gminas: | | | | | | | | | | |
| Działoszyce | 238 | 12 | 23 | 21 | 14 | 101 | 20 | 6 | 5 | 8 |
| w tym miasto | 109 | 4 | 14 | 13 | 6 | 50 | 3 | 3 | 2 | 2 |
| of which city | | | | | | | | | | |
| Pińczów | 1548 | 25 | 165 | 155 | 174 | 492 | 120 | 51 | 57 | 78 |
| w tym miasto | 1104 | 14 | 108 | 101 | 98 | 353 | 77 | 41 | 40 | 65 |
| of which city | | | | | | | | | | |
| Gminy wiejskie: Rural gminas: | | | | | | | | | | |
| Kije | 192 | 8 | 26 | 25 | 28 | 63 | 17 | 3 | 5 | 4 |
| Michałów..... | 217 | 12 | 32 | 32 | 16 | 71 | 21 | 5 | 3 | 9 |
| Złota | 222 | 8 | 24 | 20 | 43 | 68 | 10 | 5 | 5 | 8 |
| Powiat sandomierski.... | 6204 | 70 | 364 | 336 | 531 | 2519 | 522 | 208 | 215 | 386 |
| Gminy miejskie: Urban gminas: | | | | | | | | | | |
| Sandomierz | 3479 | 14 | 202 | 189 | 269 | 1393 | 228 | 137 | 131 | 262 |
| Gminy miejsko-wiejskie: Urban-rural gminas: | | | | | | | | | | |
| Koprzywnica | 311 | 4 | 14 | 14 | 30 | 130 | 27 | 9 | 11 | 17 |
| w tym miasto | 168 | 3 | 7 | 7 | 12 | 71 | 10 | 7 | 6 | 10 |
| of which city | | | | | | | | | | |
| Zawichost | 261 | 5 | 18 | 15 | 18 | 102 | 18 | 10 | 8 | 14 |
| w tym miasto | 160 | 3 | 11 | 9 | 7 | 57 | 10 | 7 | 6 | 10 |
| of which city | | | | | | | | | | |
| Gminy wiejskie: Rural gminas: | | | | | | | | | | |
| Dwikozy | 457 | 7 | 37 | 34 | 28 | 186 | 69 | 10 | 16 | 19 |
| Klimontów | 392 | 13 | 19 | 19 | 68 | 160 | 33 | 8 | 7 | 12 |
| Łoniów | 346 | 11 | 21 | 17 | 52 | 134 | 34 | 4 | 10 | 10 |
| Obrazów | 344 | 1 | 23 | 22 | 25 | 158 | 38 | 11 | 9 | 13 |
| Samborzec | 477 | 5 | 23 | 20 | 28 | 219 | 60 | 14 | 18 | 35 |
| Wilczyce | 137 | 10 | 7 | 6 | 13 | 37 | 15 | 5 | 5 | 4 |

^a Bez osób prowadzących indywidualne gospodarstwa rolne.^a Excluding persons tending private farms.

TABL. 2 (70) PODMIOTY GOSPODARKI NARODOWEJ^a ZAREJESTROWANE W REJESTRZE REGON WEDŁUG WYBRANYCH SEKCJI W 2009 R. (dok.)

Stan w dniu 31 XII

ENTITIES OF THE NATIONAL ECONOMY^a REGISTERED IN THE REGON REGISTER BY SELECTED SECTIONS IN 2009 (cont.)
As of 31 XII

| WYSZCZEGÓLNIENIE SPECIFICATION | Ogółem Grand total | W tym Of which | | | | | | | | |
|--|-----------------------|---|----------------------|--|---------------------------------------|---|--|--|--|--|
| | | rol- nictwo, leśnictwo, łowiectwo i rybactwo agriculture, forestry and fishing | przemysł industry | | budow- nictwo con- struction | handel; napra- wa pojaz- dów samo- chodo- wych ^a trade; repair of motor vehic- les ^a | trans- port i gospo- darka ma- gazy- nowa trans- porta- tion and storage | zakwa- terowa- nie i gastro- nomia ^a accom- moda- tion and cater- ing ^a | działal- ność finan- sowa i ubez- pie- czenio- wa financial and insuran- ce activi- ties | działal- ność pro- fesjo- nalna, nau- kowa i tech- nicz- na profes- sional, scien- tific and techni- cal activi- ties |
| | | | razem total | w tym prze- twór- stwo przem- ysłowe of which manu- factur- ing | | | | | | |
| PODREGION SANDOMIERSKO- JĘDRZEJOWSKI (dok.) SUBREGION (cont.) | | | | | | | | | | |
| Powiat staszowski | 5081 | 73 | 428 | 397 | 933 | 1798 | 304 | 127 | 139 | 214 |
| Gminy miejsko-wiejskie: Urban-rural gminas: | | | | | | | | | | |
| Osiek | 397 | 10 | 20 | 18 | 71 | 150 | 51 | 6 | 10 | 12 |
| w tym miasto | 165 | 2 | 10 | 8 | 24 | 68 | 15 | 3 | 4 | 7 |
| of which city | | | | | | | | | | |
| Polaniec..... | 830 | 4 | 79 | 68 | 141 | 295 | 50 | 29 | 29 | 41 |
| w tym miasto | 633 | 2 | 49 | 42 | 105 | 221 | 37 | 25 | 25 | 37 |
| of which city | | | | | | | | | | |
| Staszów..... | 2454 | 21 | 223 | 210 | 369 | 895 | 111 | 64 | 67 | 125 |
| w tym miasto | 1899 | 9 | 158 | 149 | 240 | 725 | 74 | 51 | 58 | 109 |
| of which city | | | | | | | | | | |
| Gminy wiejskie: Rural gminas: | | | | | | | | | | |
| Bogoria | 432 | 5 | 34 | 34 | 70 | 183 | 36 | 7 | 8 | 9 |
| Łubnice..... | 171 | 6 | 15 | 15 | 35 | 55 | 16 | 6 | 5 | 2 |
| Oleśnica..... | 255 | 6 | 7 | 5 | 149 | 54 | 4 | 1 | 5 | 3 |
| Rytwiany..... | 378 | 17 | 36 | 35 | 71 | 119 | 30 | 9 | 10 | 13 |
| Szydłów..... | 164 | 4 | 14 | 12 | 27 | 47 | 6 | 5 | 5 | 9 |
| Powiat włoszczowski ... | 3079 | 103 | 534 | 519 | 493 | 859 | 256 | 69 | 73 | 115 |
| Gminy miejsko-wiejskie: Urban-rural gminas: | | | | | | | | | | |
| Włoszczowa..... | 1354 | 22 | 176 | 169 | 153 | 447 | 69 | 33 | 45 | 72 |
| w tym miasto | 1027 | 9 | 114 | 108 | 103 | 361 | 42 | 23 | 33 | 65 |
| of which city | | | | | | | | | | |
| Gminy wiejskie: Rural gminas: | | | | | | | | | | |
| Kluczewsko..... | 277 | 22 | 35 | 32 | 76 | 62 | 19 | 10 | 6 | 8 |
| Krasocin..... | 970 | 22 | 264 | 260 | 197 | 205 | 131 | 12 | 17 | 17 |
| Moskorzew | 137 | 6 | 15 | 15 | 27 | 33 | 16 | 5 | 1 | 4 |
| Radków..... | 131 | 16 | 15 | 15 | 13 | 47 | 9 | 3 | 1 | 6 |
| Secemin..... | 210 | 15 | 29 | 28 | 27 | 65 | 12 | 6 | 3 | 8 |

^a Bez osób prowadzących indywidualne gospodarstwa rolne.^a Excluding persons tending private farms.

TABL. 3 (71) **SPÓŁKI HANDLOWE WEDŁUG FORM PRAWNYCH W 2009 R.**
Stan w dniu 31 XII
COMMERCIAL COMPANIES BY LEGAL STATUS IN 2009
As of 31 XII

| WYSZCZEGÓLNIENIE SPECIFICATION | Ogółem Grand total | Spółki kapitałowe Companies | | | Spółki osobowe Partnerships | |
|--|-----------------------|--------------------------------|------------------------|--|--------------------------------|---|
| | | razem total | akcyjne joint stock | z ograniczo- ną odпові- dzialnością with limited liability | razem total | w tym jawne of which unlimited partnerships |
| WOJEWÓDZTWO <i>VOIVODSHIP</i> | 4550 | 3652 | 222 | 3430 | 898 | 808 |
| PODREGION | | | | | | |
| KIELECKI <i>SUBREGION</i> | 3671 | 2979 | 181 | 2798 | 692 | 609 |
| Powiaty: <i>Powiats:</i> | | | | | | |
| kielecki | 305 | 217 | 5 | 212 | 88 | 79 |
| konecki | 185 | 131 | 8 | 123 | 54 | 51 |
| ostrowiecki..... | 350 | 258 | 10 | 248 | 92 | 85 |
| skarżyski | 218 | 173 | 10 | 163 | 45 | 41 |
| starachowicki..... | 302 | 248 | 12 | 236 | 54 | 50 |
| Miasto na prawach powiatu <i>City with powiat status</i> | | | | | | |
| Kielce | 2311 | 1952 | 136 | 1816 | 359 | 303 |
| PODREGION | | | | | | |
| SANDOMIERSKO- JĘDRZEJOWSKI <i>SUBREGION</i> | 879 | 673 | 41 | 632 | 206 | 199 |
| Powiaty: <i>Powiats:</i> | | | | | | |
| buski..... | 138 | 100 | 8 | 92 | 38 | 38 |
| jędrzejowski..... | 143 | 124 | 11 | 113 | 19 | 17 |
| kazimierski..... | 42 | 21 | - | 21 | 21 | 20 |
| opatowski | 67 | 54 | 1 | 53 | 13 | 13 |
| pińczowski..... | 69 | 55 | 4 | 51 | 14 | 13 |
| sandomierski | 224 | 169 | 9 | 160 | 55 | 54 |
| staszowski..... | 131 | 100 | 4 | 96 | 31 | 30 |
| włoszczowski..... | 65 | 50 | 4 | 46 | 15 | 14 |

TABL. 4 (72) OSOBY FIZYCZNE^a PROWADZĄCE DZIAŁALNOŚĆ GOSPODARCZĄ WEDŁUG WYBRANYCH SEKCJI W 2009 R.

Stan w dniu 31 XII

NATURAL PERSONS^a CONDUCTING ECONOMIC ACTIVITY BY SELECTED SECTIONS IN 2009
As of 31 XII

| WYSZCZEGÓLNIENIE SPECIFICATION | Ogółem Grand total | W tym Of which | | | | | | |
|---|-----------------------|--|-----------------------------|---|---|--|--|--|
| | | przetwórstwo przemysłowe manufacturing | budownictwo construction | handel; naprawa pojazdów samochodowych ¹ trade; repair of motor vehicles ¹ | transport i gospodarka magazynowa transportation and storage | zakwaterowanie i gastro- nomia ^a accommodation and catering ^a | działalność finansowa i ubezpieczeniowa financial and insurance activities | działalność profesyjna, naukowa i techniczna professional, scientific and technical activities |
| WOJEWÓDZTWO..... <i>VOIVODSHIP</i> | 84315 | 7502 | 12294 | 32134 | 7229 | 2291 | 3322 | 6107 |
| PODREGION KIELECKI..... <i>SUBREGION</i> | 58212 | 5137 | 8119 | 21869 | 5015 | 1522 | 2382 | 4703 |
| Powiat kielecki..... | 11192 | 1060 | 2137 | 4281 | 1145 | 340 | 310 | 527 |
| Gminy miejsko-wiejskie: <i>Urban-rural gminas:</i> | | | | | | | | |
| Bodzentyn..... | 439 | 39 | 94 | 177 | 21 | 14 | 20 | 13 |
| w tym miasto | 164 | 15 | 25 | 70 | 6 | 5 | 7 | 6 |
| <i>of which city</i> | | | | | | | | |
| Chęciny..... | 762 | 78 | 131 | 265 | 102 | 18 | 32 | 28 |
| w tym miasto | 302 | 35 | 41 | 115 | 32 | 9 | 9 | 13 |
| <i>of which city</i> | | | | | | | | |
| Chmielnik..... | 573 | 46 | 77 | 286 | 47 | 15 | 10 | 20 |
| w tym miasto | 296 | 23 | 27 | 163 | 18 | 8 | 4 | 12 |
| <i>of which city</i> | | | | | | | | |
| Daleszyce..... | 998 | 95 | 132 | 512 | 76 | 20 | 19 | 42 |
| w tym miasto..... | 293 | 15 | 23 | 201 | 23 | 5 | 1 | 9 |
| <i>of which city</i> | | | | | | | | |
| Gminy wiejskie: <i>Rural gminas:</i> | | | | | | | | |
| Bieliny..... | 458 | 37 | 71 | 162 | 91 | 26 | 11 | 15 |
| Górno..... | 749 | 77 | 189 | 239 | 100 | 18 | 17 | 30 |
| Łągów..... | 317 | 27 | 31 | 178 | 17 | 9 | 5 | 8 |
| Łopuszno..... | 462 | 59 | 90 | 157 | 57 | 13 | 9 | 18 |
| Mastów..... | 777 | 84 | 145 | 242 | 74 | 20 | 24 | 59 |
| Miedziana Góra..... | 773 | 81 | 182 | 222 | 85 | 28 | 22 | 56 |
| Mniów..... | 396 | 36 | 105 | 161 | 31 | 7 | 8 | 8 |
| Morawica..... | 1002 | 82 | 206 | 372 | 96 | 19 | 20 | 57 |
| Nowa Słupia..... | 442 | 39 | 91 | 180 | 26 | 40 | 10 | 11 |
| Piekoszów..... | 799 | 79 | 181 | 275 | 86 | 16 | 32 | 41 |
| Pierzchnica..... | 181 | 15 | 27 | 83 | 15 | 5 | 2 | 8 |
| Raków..... | 290 | 8 | 45 | 182 | 11 | 10 | 7 | 6 |
| Sitkówka-Nowiny..... | 475 | 40 | 74 | 173 | 59 | 14 | 28 | 35 |
| Strawczyn..... | 490 | 42 | 120 | 166 | 73 | 16 | 10 | 14 |
| Zagnańsk..... | 809 | 96 | 146 | 249 | 78 | 32 | 24 | 58 |

^a Bez osób prowadzących indywidualne gospodarstwa rolne.^a Excluding persons tending private farms.

TABL. 4 (72) OSOBY FIZYCZNE^a PROWADZĄCE DZIAŁALNOŚĆ GOSPODARCZĄ WEDŁUG WYBRANYCH SEKCJI W 2009 R. (cd.)

Stan w dniu 31 XII

NATURAL PERSONS^a CONDUCTING ECONOMIC ACTIVITY BY SELECTED SECTIONS IN 2009 (cont.)
As of 31 XII

| WYSZCZEGÓLNIENIE SPECIFICATION | Ogółem Grand total | W tym Of which | | | | | | |
|---|-----------------------|--|-----------------------------|--|---|--|---|--|
| | | przetwórstwo przemysłowe manufacturing | budownictwo construction | handel; naprawa pojazdów samo- chodowych ^a trade; repair of motor vehicles ^a | transport i gospo- darka magazy- nowa transporta- tion and storage | zakwate- rowanie i gastro- nomia ^a accommo- dation and catering ^a | działalność finansowa i ubezpie- czeniowa financial and insurance activities | działalność profesjo- nalna, nau- kowa i technicz- na profes- sional, scientific and technical activities |
| PODREGION KIELECKI (cd.) SUBREGION (cont.) | | | | | | | | |
| Powiat konecki | 5132 | 689 | 894 | 2016 | 280 | 133 | 157 | 236 |
| Gminy miejsko-wiejskie: Urban-rural gminas: | | | | | | | | |
| Końskie | 2802 | 378 | 366 | 1107 | 141 | 86 | 92 | 163 |
| w tym miasto | 1948 | 228 | 218 | 759 | 96 | 66 | 75 | 144 |
| of which city | | | | | | | | |
| Stąporków | 1051 | 148 | 221 | 393 | 85 | 25 | 32 | 46 |
| w tym miasto | 465 | 57 | 67 | 199 | 38 | 11 | 20 | 24 |
| of which city | | | | | | | | |
| Gminy wiejskie: Rural gmina: | | | | | | | | |
| Fałków | 144 | 23 | 28 | 47 | 13 | 2 | 5 | 6 |
| Gowarczów | 201 | 24 | 49 | 75 | 6 | 1 | 8 | 4 |
| Radoszyce | 473 | 46 | 114 | 212 | 21 | 6 | 11 | 9 |
| Ruda Maleniecka | 112 | 19 | 23 | 43 | 6 | 1 | 1 | 2 |
| Słupia (Konecka) | 124 | 15 | 26 | 54 | 5 | 3 | 3 | 4 |
| Smyków | 225 | 36 | 67 | 85 | 3 | 9 | 5 | 2 |
| Powiat ostrowiecki | 9091 | 695 | 1170 | 3794 | 888 | 258 | 360 | 566 |
| Gminy miejskie: Urban gminas: | | | | | | | | |
| Ostrowiec Świętokrzy- ski | 7030 | 480 | 823 | 2942 | 721 | 202 | 296 | 472 |
| Gminy miejsko-wiejskie: Urban-rural gminas: | | | | | | | | |
| Ćmielów | 401 | 57 | 61 | 165 | 26 | 9 | 11 | 21 |
| w tym miasto | 178 | 24 | 29 | 78 | 8 | 2 | 4 | 12 |
| of which city | | | | | | | | |
| Kunów | 422 | 46 | 72 | 173 | 34 | 16 | 22 | 15 |
| w tym miasto | 130 | 13 | 18 | 47 | 13 | 7 | 9 | 10 |
| of which city | | | | | | | | |
| Gminy wiejskie: Rural gminas: | | | | | | | | |
| Bałtów | 139 | 14 | 23 | 56 | 12 | 4 | 4 | 6 |
| Bodzechów | 884 | 78 | 126 | 377 | 77 | 22 | 24 | 47 |
| Waśniów | 215 | 20 | 65 | 81 | 18 | 5 | 3 | 5 |

^a Bez osób prowadzących indywidualne gospodarstwa rolne.^a Excluding persons tending private farms.

TABL. 4 (72) OSOBY FIZYCZNE^a PROWADZĄCE DZIAŁALNOŚĆ GOSPODARCZĄ WEDŁUG WYBRANYCH SEKCJI W 2009 R. (cd.)

Stan w dniu 31 XII

NATURAL PERSONS^a CONDUCTING ECONOMIC ACTIVITY BY SELECTED SECTIONS IN 2009 (cont.)
As of 31 XII

| WYSZCZEGÓLNIENIE SPECIFICATION | Ogółem Grand total | W tym Of which | | | | | | |
|--|-----------------------|--|-----------------------------|---|--|--|--|---|
| | | przetwórstwo przemysłowe manufacturing | budownictwo construction | handel; naprawa pojazdów samochodowych ^a trade; repair of motor vehicles ^a | transport i gospodarka magazynowa transportation and storage | zakwaterowanie i gastro- nomia ^a accommodation and catering ^a | działalność finansowa i ubezpieczeniowa financial and insurance activities | działalność profesjonalna, naukowa i techniczna professional, scientific and technical activities |
| PODREGION KIELECKI (dok.) SUBREGION (cont.) | | | | | | | | |
| Powiat skarżyski..... | 6136 | 622 | 706 | 2560 | 443 | 160 | 261 | 413 |
| Gminy miejskie: Urban gminas: | | | | | | | | |
| Skarżysko-Kamienna... | 4381 | 402 | 440 | 1817 | 331 | 108 | 197 | 323 |
| Gminy miejsko-wiejskie: Urban-rural gminas: | | | | | | | | |
| Suchedniów | 792 | 102 | 92 | 343 | 40 | 26 | 32 | 56 |
| w tym miasto | 682 | 84 | 76 | 298 | 29 | 24 | 28 | 50 |
| of which city | | | | | | | | |
| Gminy wiejskie: Rural gminas: | | | | | | | | |
| Bliżyn | 453 | 53 | 91 | 175 | 33 | 14 | 21 | 16 |
| Łączna | 236 | 34 | 38 | 95 | 18 | 6 | 5 | 7 |
| Skarżysko Kościelne. | 274 | 31 | 45 | 130 | 21 | 6 | 6 | 11 |
| Powiat starachowicki ... | 5641 | 557 | 806 | 2092 | 473 | 143 | 269 | 348 |
| Gminy miejskie: Urban gminas: | | | | | | | | |
| Starachowice | 3868 | 334 | 448 | 1470 | 317 | 102 | 213 | 283 |
| Gminy miejsko-wiejskie: Urban-rural gminas: | | | | | | | | |
| Wąchock | 372 | 60 | 33 | 154 | 34 | 10 | 6 | 18 |
| w tym miasto | 189 | 37 | 14 | 74 | 16 | 6 | 4 | 10 |
| of which city | | | | | | | | |
| Gminy wiejskie: Rural gminas: | | | | | | | | |
| Brody | 462 | 54 | 83 | 138 | 37 | 12 | 16 | 20 |
| Mirzec | 353 | 36 | 65 | 139 | 24 | 3 | 20 | 16 |
| Pawłów | 586 | 73 | 177 | 191 | 61 | 16 | 14 | 11 |
| Miasto na prawach powiatu | | | | | | | | |
| City with powiat status | | | | | | | | |
| Kielce..... | 21020 | 1514 | 2406 | 7126 | 1786 | 488 | 1025 | 2613 |

^a Bez osób prowadzących indywidualne gospodarstwa rolne.^a Excluding persons tending private farms.

TABL. 4 (72) OSOBY FIZYCZNE ^a PROWADZĄCE DZIAŁALNOŚĆ GOSPODARCZĄ WEDŁUG WYBRANYCH SEKCJI W 2009 R. (cd.)
Stan w dniu 31 XII
NATURAL PERSONS ^a CONDUCTING ECONOMIC ACTIVITY BY SELECTED SECTIONS IN 2009 (cont.)
As of 31 XII

| WYSZCZEGÓLNIENIE SPECIFICATION | Ogółem Grand total | W tym Of which | | | | | | |
|---|-----------------------|---|-----------------------------|---|---|--|---|--|
| | | przetwórstwo przemysłowe manufacturing | budownictwo construction | handel; naprawa pojazdów samochodowych ¹ trade; repair of motor vehicles ¹ | transport i gospodarka magazynowa transportation and storage | zakwaterowanie i gastronomia ^a accommodation and catering ^a | działalność finansowa i ubezpieczeniowa financial and insurance activities | działalność profesjonalna, naukowa i techniczna professional, scientific and technical activities |
| PODREGION SANDOMIERSKO-JĘDRZEJOWSKI SUBREGION | 26103 | 2365 | 4175 | 10265 | 2214 | 769 | 940 | 1404 |
| Powiat buski | 4485 | 328 | 863 | 1670 | 348 | 182 | 151 | 253 |
| Gminy miejsko-wiejskie: Urban-rural gminas: | | | | | | | | |
| Busko-Zdrój | 2746 | 185 | 435 | 984 | 207 | 125 | 108 | 201 |
| w tym miasto | 1921 | 123 | 231 | 681 | 130 | 111 | 87 | 173 |
| of which city | | | | | | | | |
| Gminy wiejskie: Rural gminas: | | | | | | | | |
| Gnojno | 192 | 7 | 46 | 80 | 32 | 4 | 8 | 2 |
| Nowy Korczyn | 202 | 21 | 38 | 90 | 9 | 8 | 5 | 10 |
| Pacanów | 254 | 30 | 50 | 109 | 18 | 9 | 3 | 8 |
| Solec-Zdrój | 231 | 24 | 46 | 76 | 17 | 16 | 6 | 8 |
| Stopnica | 487 | 33 | 141 | 184 | 36 | 11 | 12 | 16 |
| Tuczępy | 140 | 11 | 50 | 48 | 8 | 5 | 1 | 2 |
| Wiślica | 233 | 17 | 57 | 99 | 21 | 4 | 8 | 6 |
| Powiat jędrzejowski | 4668 | 514 | 712 | 1832 | 347 | 115 | 191 | 237 |
| Gminy miejsko-wiejskie: Urban-rural gminas: | | | | | | | | |
| Jędrzejów | 1986 | 199 | 225 | 807 | 122 | 49 | 86 | 130 |
| w tym miasto | 1430 | 133 | 137 | 594 | 77 | 41 | 61 | 107 |
| of which city | | | | | | | | |
| Małogoszcz | 680 | 78 | 161 | 221 | 69 | 12 | 25 | 25 |
| w tym miasto | 296 | 39 | 51 | 105 | 25 | 6 | 13 | 16 |
| of which city | | | | | | | | |
| Sędziszów | 668 | 70 | 65 | 308 | 34 | 22 | 32 | 36 |
| w tym miasto | 416 | 43 | 39 | 199 | 17 | 16 | 20 | 25 |
| of which city | | | | | | | | |
| Gminy wiejskie: Rural gminas: | | | | | | | | |
| Imielno | 117 | 14 | 29 | 38 | 11 | 3 | 5 | 2 |
| Nagłowice | 187 | 22 | 32 | 68 | 15 | 11 | 5 | 7 |
| Oksa | 199 | 21 | 52 | 64 | 21 | 6 | 2 | 5 |
| Słupia (Jędrzejowska) | 134 | 30 | 18 | 48 | 12 | 2 | 4 | 1 |
| Sobków | 383 | 42 | 87 | 148 | 39 | 5 | 14 | 14 |
| Wodzisław | 314 | 38 | 43 | 130 | 24 | 5 | 18 | 17 |

^a Bez osób prowadzących indywidualne gospodarstwa rolne.

^a Excluding persons tending private farms.

TABL. 4 (72) OSOBY FIZYCZNE^a PROWADZĄCE DZIAŁALNOŚĆ GOSPODARCZĄ WEDŁUG WYBRANYCH SEKCJI W 2009 R. (cd.)

Stan w dniu 31 XII

NATURAL PERSONS^a CONDUCTING ECONOMIC ACTIVITY BY SELECTED SECTIONS IN 2009 (cont.)
As of 31 XII

| WYSZCZEGÓLNIENIE SPECIFICATION | Ogółem Grand total | W tym Of which | | | | | | |
|---|-----------------------|--|-----------------------------|---|---|--|---|--|
| | | przetwórstwo przemysłowe manufacturing | budownictwo construction | handel; naprawa pojazdów samochodowych ^a trade; repair of motor vehicles ^a | transport i gospo- darka magazynowa transportation and storage | zakwaterowanie i gastro- nomia ^a accommodation and catering ^a | działalność finansowa i ubezpie- czeniowa financial and insurance activities | działalność profesjo- nalna, nau- kowa i technicz- na profes- sional, scientific and technical activities |
| PODREGION SANDOMIERSKO- JĘDRZEJOWSKI (cd.) SUBREGION (cont.) | | | | | | | | |
| Powiat kazimierski..... | 1129 | 75 | 185 | 428 | 95 | 23 | 47 | 75 |
| Gminy miejsko-wiejskie: Urban-rural gminas: | | | | | | | | |
| Kazimierza Wielka..... | 631 | 37 | 118 | 218 | 40 | 12 | 27 | 54 |
| w tym miasto | 351 | 16 | 66 | 118 | 14 | 7 | 18 | 34 |
| of which city | | | | | | | | |
| Skalbmierz..... | 205 | 12 | 28 | 95 | 16 | 5 | 10 | 9 |
| w tym miasto | 90 | 8 | 7 | 45 | 2 | 1 | 6 | 6 |
| of which city | | | | | | | | |
| Gminy wiejskie: Rural gminas: | | | | | | | | |
| Bejsce..... | 77 | 8 | 9 | 33 | 11 | 2 | 2 | 1 |
| Czarnocin | 118 | 8 | 17 | 50 | 15 | 1 | 3 | 5 |
| Opatowiec..... | 98 | 10 | 13 | 32 | 13 | 3 | 5 | 6 |
| Powiat opatowski | 2531 | 212 | 357 | 1049 | 255 | 55 | 78 | 109 |
| Gminy miejsko-wiejskie: Urban-rural gminas: | | | | | | | | |
| Opatów | 840 | 50 | 88 | 374 | 60 | 21 | 25 | 59 |
| w tym miasto | 648 | 38 | 65 | 293 | 38 | 16 | 11 | 53 |
| of which city | | | | | | | | |
| Ożarów | 578 | 52 | 70 | 248 | 63 | 16 | 13 | 14 |
| w tym miasto | 347 | 27 | 39 | 157 | 33 | 13 | 8 | 10 |
| of which city | | | | | | | | |
| Gminy wiejskie: Rural gminas: | | | | | | | | |
| Baćkowice | 149 | 18 | 23 | 63 | 14 | 1 | 2 | 2 |
| Iwaniska..... | 265 | 32 | 80 | 88 | 17 | 4 | 10 | 8 |
| Lipnik | 171 | 12 | 25 | 64 | 34 | 1 | 5 | 5 |
| Sadowie..... | 179 | 19 | 27 | 67 | 18 | 4 | 5 | 7 |
| Tarłów..... | 205 | 15 | 30 | 95 | 29 | 4 | 8 | 4 |
| Wojciechowice..... | 144 | 14 | 14 | 50 | 20 | 4 | 10 | 10 |

^a Bez osób prowadzących indywidualne gospodarstwa rolne.^a Excluding persons tending private farms.

TABL. 4 (72) OSOBY FIZYCZNE^a PROWADZĄCE DZIAŁALNOŚĆ GOSPODARCZĄ WEDŁUG WYBRANYCH SEKCJI W 2009 R. (cd.)

Stan w dniu 31 XII

NATURAL PERSONS^a CONDUCTING ECONOMIC ACTIVITY BY SELECTED SECTIONS IN 2009 (cont.)
As of 31 XII

| WYSZCZEGÓLNIENIE SPECIFICATION | Ogółem Grand total | W tym Of which | | | | | | |
|--|-----------------------|---|-----------------------------|---|---|--|---|--|
| | | przetwórstwo przemysłowe manufacturing | budownictwo construction | handel; naprawa pojazdów samochodowych ¹ trade; repair of motor vehicles ¹ | transport i gospodarka magazynowa transportation and storage | zakwaterowanie i gastronomia ^a accommodation and catering ^a | działalność finansowa i ubezpieczeniowa financial and insurance activities | działalność profesjonalna, naukowa i techniczna professional, scientific and technical activities |
| PODREGION SANDOMIERSKO-JĘDRZEJOWSKI (cd.) SUBREGION (cont.) | | | | | | | | |
| Powiat pińczowski..... | 1825 | 205 | 252 | 710 | 166 | 57 | 73 | 93 |
| Gminy miejsko-wiejskie: Urban-rural gminas: | | | | | | | | |
| Działoszyce | 174 | 12 | 14 | 93 | 19 | 5 | 5 | 6 |
| w tym miasto | 70 | 7 | 6 | 42 | 2 | 2 | 2 | 1 |
| of which city | | | | | | | | |
| Pińczów | 1171 | 127 | 155 | 430 | 103 | 39 | 55 | 71 |
| w tym miasto | 818 | 82 | 83 | 304 | 67 | 32 | 39 | 58 |
| of which city | | | | | | | | |
| Gminy wiejskie: Rural gminas: | | | | | | | | |
| Kije | 152 | 22 | 26 | 61 | 17 | 3 | 5 | 1 |
| Michałów..... | 164 | 27 | 16 | 66 | 17 | 5 | 3 | 8 |
| Złota | 164 | 17 | 41 | 60 | 10 | 5 | 5 | 7 |
| Powiat sandomierski.... | 4862 | 265 | 473 | 2177 | 469 | 170 | 198 | 353 |
| Gminy miejskie: Urban gminas: | | | | | | | | |
| Sandomierz | 2691 | 145 | 221 | 1161 | 197 | 112 | 115 | 240 |
| Gminy miejsko-wiejskie: Urban-rural gminas: | | | | | | | | |
| Koprzywnica | 247 | 11 | 27 | 117 | 27 | 8 | 11 | 16 |
| w tym miasto | 124 | 5 | 9 | 59 | 10 | 6 | 6 | 9 |
| of which city | | | | | | | | |
| Zawichost | 190 | 12 | 18 | 92 | 15 | 8 | 8 | 12 |
| w tym miasto | 114 | 7 | 7 | 50 | 8 | 6 | 6 | 9 |
| of which city | | | | | | | | |
| Gminy wiejskie: Rural gminas: | | | | | | | | |
| Dwikozy | 377 | 28 | 28 | 174 | 65 | 5 | 16 | 18 |
| Klimontów | 314 | 13 | 67 | 143 | 30 | 8 | 7 | 11 |
| Łoniów | 285 | 16 | 51 | 126 | 34 | 1 | 10 | 8 |
| Obrazów | 274 | 18 | 23 | 141 | 33 | 11 | 8 | 12 |
| Samborzec | 393 | 18 | 25 | 192 | 56 | 13 | 18 | 32 |
| Wilczyce | 91 | 4 | 13 | 31 | 12 | 4 | 5 | 4 |

a Bez osób prowadzących indywidualne gospodarstwa rolne.

a Excluding persons tending private farms.

TABL. 4 (72) OSOBY FIZYCZNE^a PROWADZĄCE DZIAŁALNOŚĆ GOSPODARCZĄ WEDŁUG WYBRANYCH SEKCJI W 2009 R. (dok.)

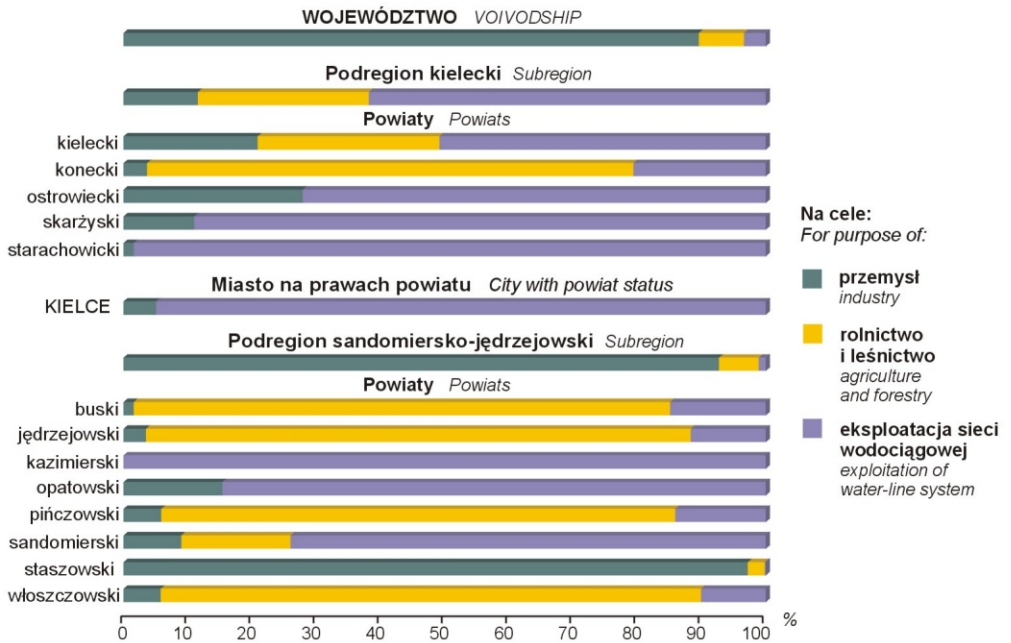
Stan w dniu 31 XII

NATURAL PERSONS^a CONDUCTING ECONOMIC ACTIVITY BY SELECTED SECTIONS IN 2009 (cont.)
As of 31 XII

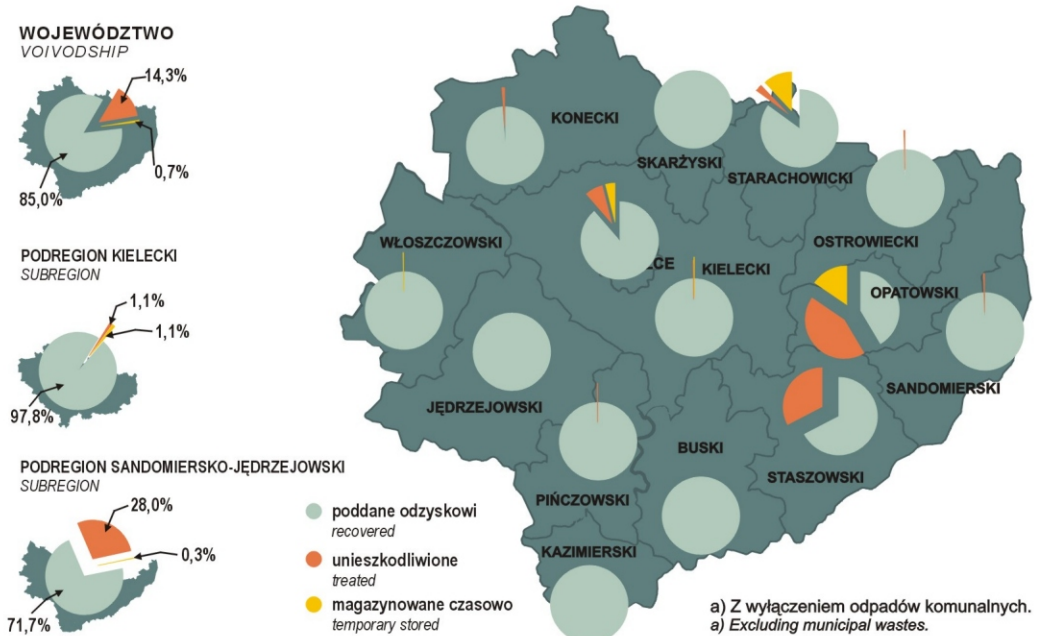
| WYSZCZEGÓLNIENIE SPECIFICATION | Ogółem Grand total | W tym Of which | | | | | | |
|--|-----------------------|--|-----------------------------|---|--|--|---|--|
| | | przetwórstwo przemysłowe manufacturing | budownictwo construction | handel; naprawa pojazdów samochodowych ¹ trade; repair of motor vehicles ¹ | transport i gospo- darka magazy- nowa transporta- tion and storage | zakwate- rowanie i gastro- nomia ^a accommo- dation and catering ^a | działalność finansowa i ubezpie- czeniowa financial and insurance activities | działalność profesjo- nalna, nau- kowa i technicz- na profes- sional, scientific and technical activities |
| PODREGION SANDOMIERSKO- JĘDRZEJOWSKI (dok.) SUBREGION (cont.) | | | | | | | | |
| Powiat staszowski | 4118 | 326 | 866 | 1603 | 291 | 103 | 134 | 191 |
| Gminy miejsko-wiejskie: Urban-rural gminas: | | | | | | | | |
| Osiek | 336 | 13 | 71 | 141 | 49 | 6 | 10 | 11 |
| w tym miasto | 134 | 6 | 24 | 62 | 14 | 3 | 4 | 6 |
| of which city | | | | | | | | |
| Połaniec..... | 672 | 55 | 120 | 261 | 48 | 26 | 27 | 34 |
| w tym miasto | 521 | 36 | 89 | 190 | 35 | 23 | 23 | 32 |
| of which city | | | | | | | | |
| Staszów..... | 1951 | 173 | 330 | 772 | 103 | 45 | 65 | 115 |
| w tym miasto | 1499 | 124 | 209 | 611 | 67 | 36 | 56 | 100 |
| of which city | | | | | | | | |
| Gminy wiejskie: Rural gminas: | | | | | | | | |
| Bogoria..... | 364 | 32 | 69 | 173 | 36 | 6 | 8 | 8 |
| Łubnice..... | 144 | 14 | 34 | 53 | 16 | 6 | 5 | 2 |
| Oleśnica..... | 228 | 4 | 146 | 52 | 4 | 1 | 5 | 3 |
| Rytwiany..... | 305 | 28 | 69 | 107 | 29 | 8 | 10 | 11 |
| Szydłów..... | 118 | 7 | 27 | 44 | 6 | 5 | 4 | 7 |
| Powiat włoszczowski ... | 2485 | 440 | 467 | 796 | 243 | 64 | 68 | 93 |
| Gminy miejsko-wiejskie: Urban-rural gminas: | | | | | | | | |
| Włoszczowa..... | 1034 | 132 | 142 | 398 | 62 | 30 | 41 | 58 |
| w tym miasto | 771 | 81 | 94 | 313 | 37 | 20 | 29 | 52 |
| of which city | | | | | | | | |
| Gminy wiejskie: Rural gminas: | | | | | | | | |
| Kluczewsko..... | 235 | 31 | 74 | 61 | 16 | 9 | 6 | 7 |
| Krasocin..... | 850 | 227 | 185 | 199 | 130 | 12 | 16 | 13 |
| Moskorzew | 101 | 14 | 26 | 31 | 15 | 5 | 1 | 3 |
| Radków..... | 106 | 15 | 13 | 46 | 9 | 3 | 1 | 5 |
| Secemin..... | 159 | 21 | 27 | 61 | 11 | 5 | 3 | 7 |

^a Bez osób prowadzących indywidualne gospodarstwa rolne.^a Excluding persons tending private farms.

POBÓR WODY NA POTRZEBY GOSPODARKI NARODOWEJ W 2009 R.
WATER WITHDRAWAL FOR NEEDS OF THE NATIONAL ECONOMY IN 2009



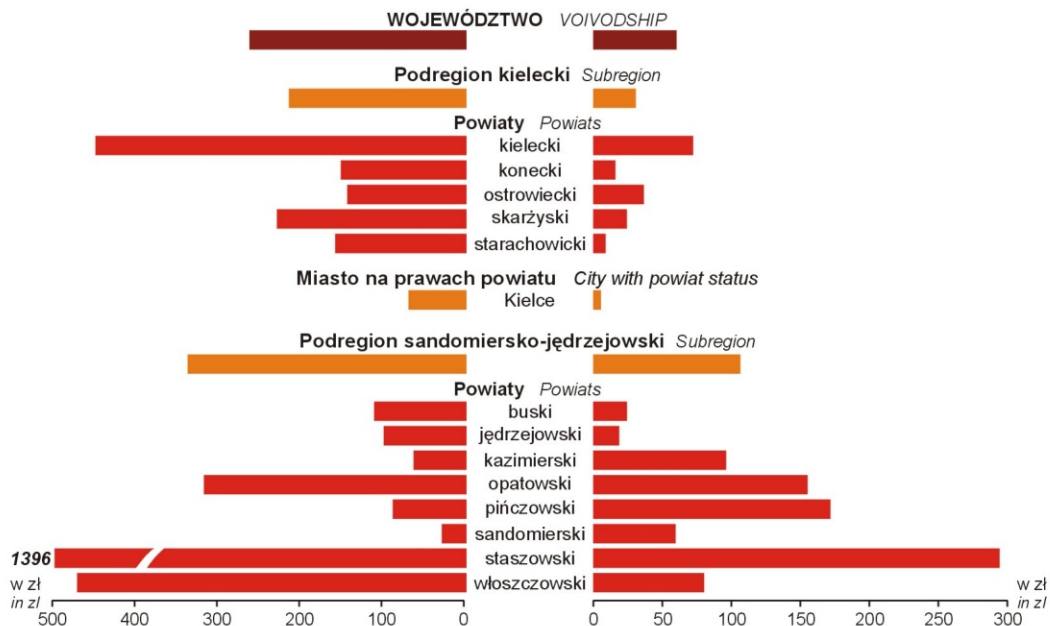
ODPADY^{a)} WYTWORZONE W 2009 R.
GENERATED WASTE^{a)} IN 2009



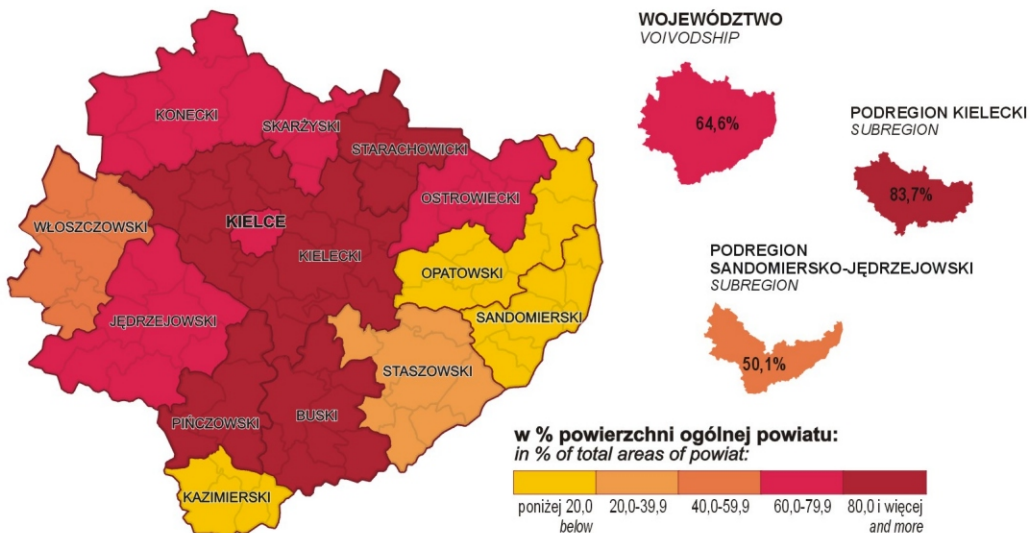
**WYDATKI INWESTYCYJNE NA OCHRONĘ ŚRODOWISKA
I NA GOSPODARKĘ WODNĄ (ceny bieżące) NA 1 MIESZKAŃCA W ZŁ W 2009 R.**
INVESTMENT EXPENDITURES ON ENVIROMENTAL PROTECTION
AND WATER MANAGEMENT (current prices) PER CAPITA IN ZL IN 2009

na ochronę środowiska
on enviromental protection

na gospodarkę wodną
on water management



**POWIERZCHNIA O SZCZEGÓLNYCH WALORACH
PRZYRODNICZYCH PRAWNIE CHRONIONA W 2009 R.**
LEGALLY PROTECTED AREAS POSSESING UNIQUE
ENVIRONMENTAL VALUE IN 2009



**PODZIAŁ ADMINISTRACYJNY
WOJEWÓDZTWA ŚWIĘTOKRZYSKIEGO W 2009 R.
Stan w dniu 31 XII
ADMINISTRATIVE DIVISION
OF ŚWIĘTOKRZYSKIE VOIVODSHIP IN 2009
As of 31 XII**



**PODZIAŁ WOJEWÓDZTWA ŚWIĘTOKRZYSKIEGO WEDŁUG NOMENKLATURY
JEDNOSTEK TERYTORIALNYCH DO CELÓW STATYSTYCZNYCH (NTS)
Stan w dniu 31 XII
DIVISION OF ŚWIĘTOKRZYSKIE VOIVODSHIP BY NOMECLATURE
OF TERRITORIAL UNITS FOR STATISTICAL PURPOSES (NTS)
As of 31 XII**



GĘSTOŚĆ ZALUDNIENIA W 2009 R. Stan w dniu 31 XII
POPULATION DENSITY IN 2009. As of 31 XII

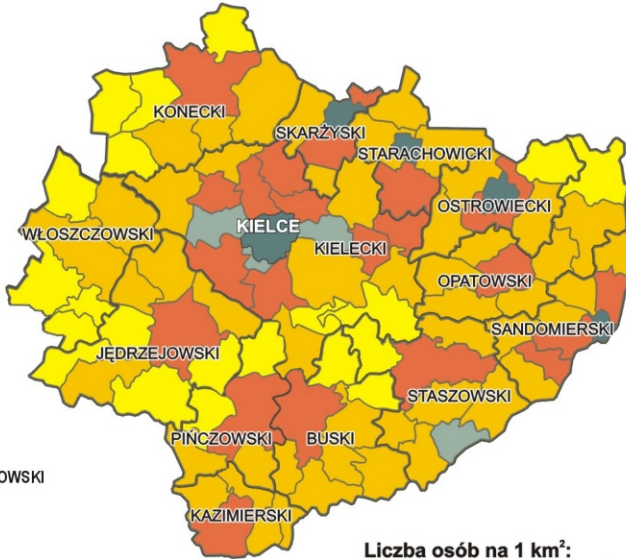
WOJEWÓDZTWO
 VOIVODSHIP



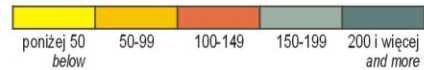
PODREGION KIELECKI
 SUBREGION



PODREGION SANDOMIERSKO-JĘDRZEJOWSKI
 SUBREGION

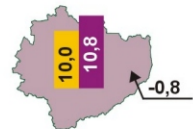


Liczba osób na 1 km²:
 Number of persons per 1 km²:



RUCH NATURALNY LUDNOŚCI W 2009 R.
VITAL STATISTICS IN 2009

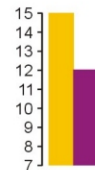
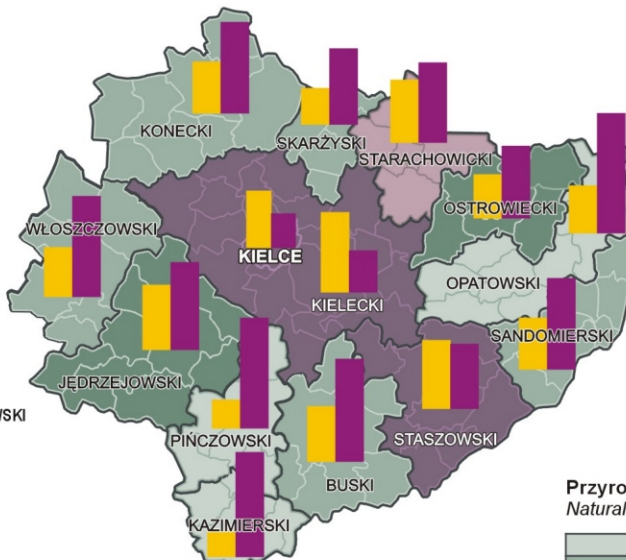
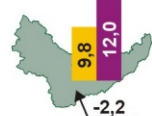
WOJEWÓDZTWO
 VOIVODSHIP



PODREGION KIELECKI
 SUBREGION



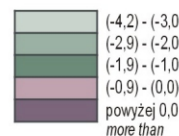
PODREGION SANDOMIERSKO-JĘDRZEJOWSKI
 SUBREGION



Urodzenia żywe na 1000 ludności
 Live births per 1000 population

Zgony na 1000 ludności
 Deaths per 1000 population

Przyrost naturalny (w %):
 Natural increase:



WSPÓŁCZYNNIK FEMINIZACJI W 2009 R.
Stan w dniu 31 XII
COEFFICIENT OF FEMINISM IN 2009
As of 31 XII

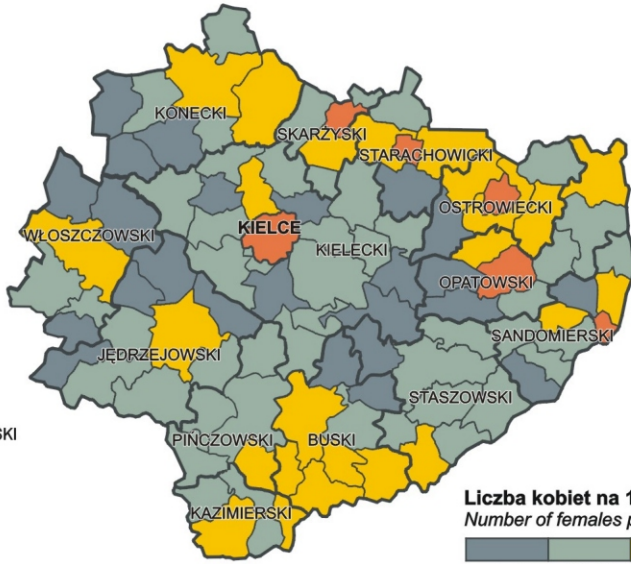
WOJEWÓDZTWO
 VOIVODSHIP



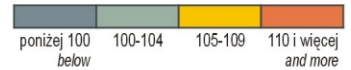
PODREGION KIELECKI
 SUBREGION



PODREGION SANDOMIERSKO-JĘDRZEJOWSKI
 SUBREGION

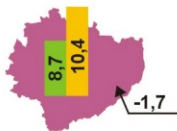


Liczba kobiet na 100 mężczyzn:
 Number of females per 100 males:

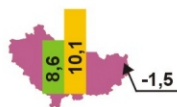


MIGRACJE LUDNOŚCI W 2009 R.
 MIGRATION OF POPULATION IN 2009

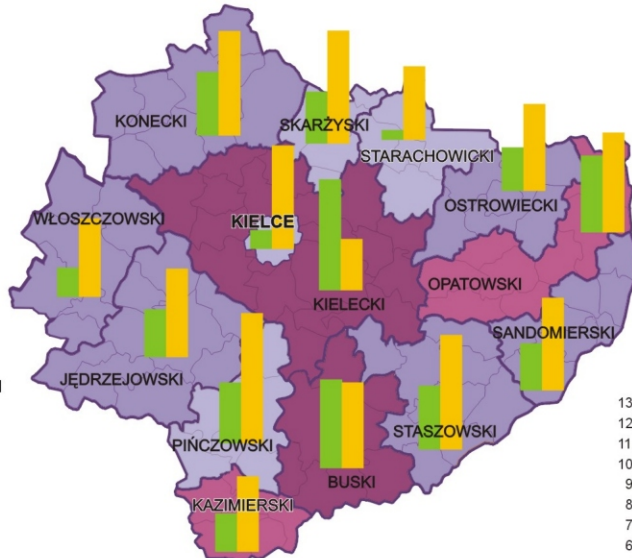
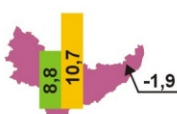
WOJEWÓDZTWO
 VOIVODSHIP



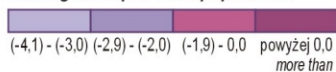
PODREGION KIELECKI
 SUBREGION



PODREGION SANDOMIERSKO-JĘDRZEJOWSKI
 SUBREGION

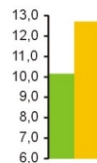


Saldo migracji na 1000 ludności:
 Net migration per 1000 population:



Napływ na 1000 ludności
 Inflow per 1000 population

Odływ na 1000 ludności
 Outflow per 1000 population



LUDNOŚĆ W WIEKU NIEPRODUKCYJNYM NA 100 OSÓB W WIEKU PRODUKCYJNYM W 2009 R.

Stan w dniu 31 XII

NON-WORKING AGE POPULATION PER 100 PERSONS OF WORKING AGE IN 2009

As of 31 XII

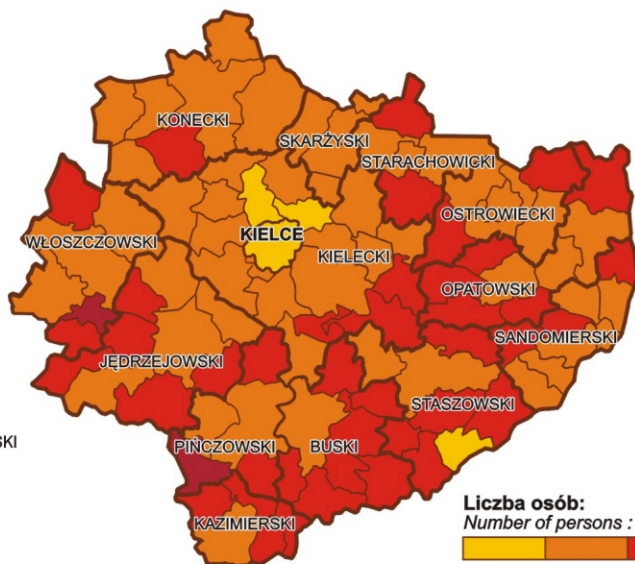
WOJEWÓDZTWO
VOIVODSHIP



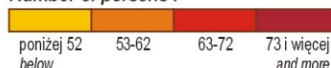
PODREGION KIELECKI
SUBREGION



PODREGION
SANDOMIERSKO-JĘDRZEJOWSKI
SUBREGION

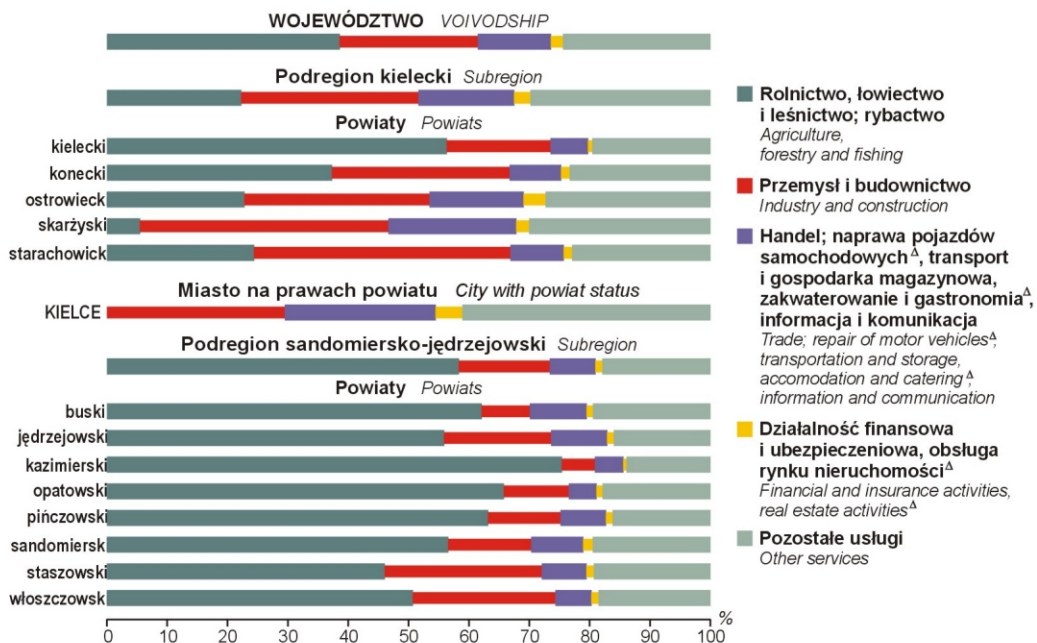


Liczba osób:
Number of persons :

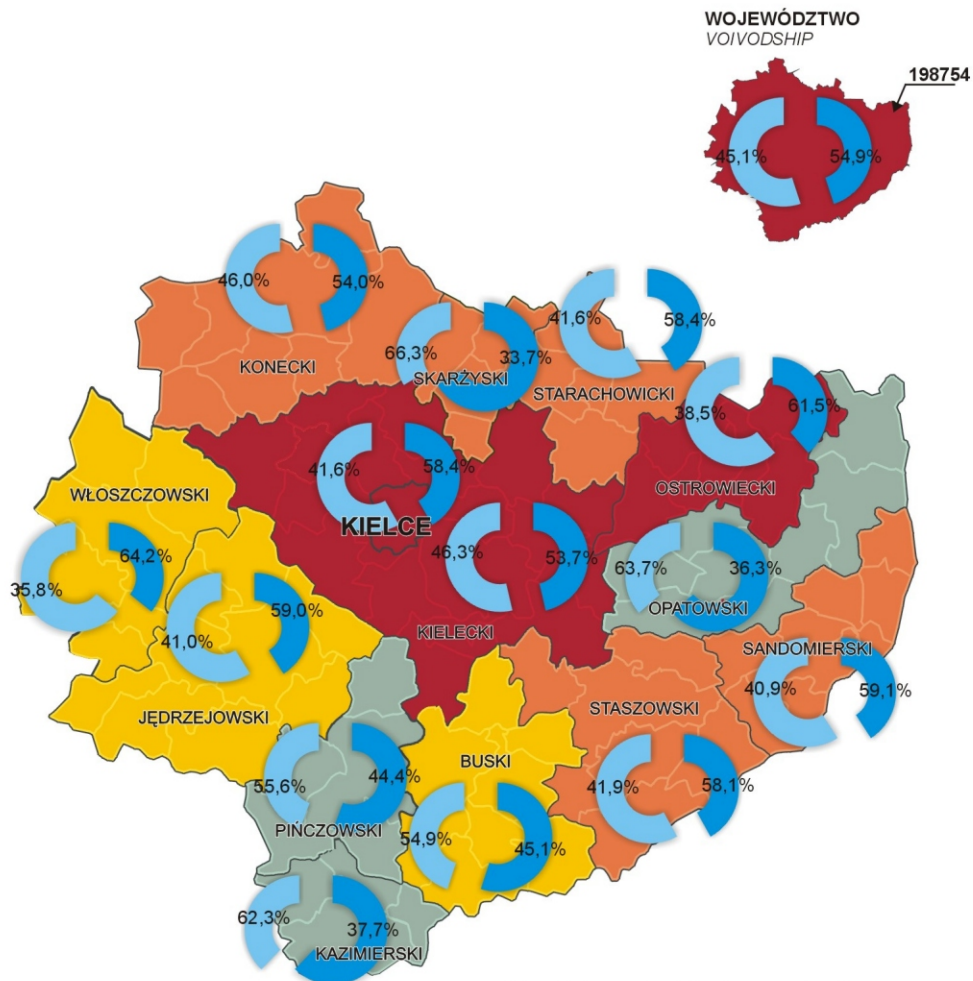


PRACUJĄCY^{a)} WEDŁUG RODZAJÓW DZIAŁALNOŚCI W 2009 R. Stan w dniu 31 XII

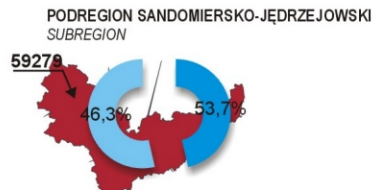
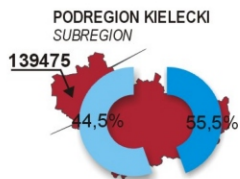
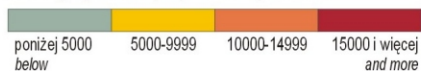
EMPLOYED PERSONS^{a)} BY KIND OF ACTIVITIES IN 2009. As of 31 XII



PRZECIĘTNE ZATRUDNIENIE W 2009 R.
AVERAGE PAID EMPLOYMENT IN 2009

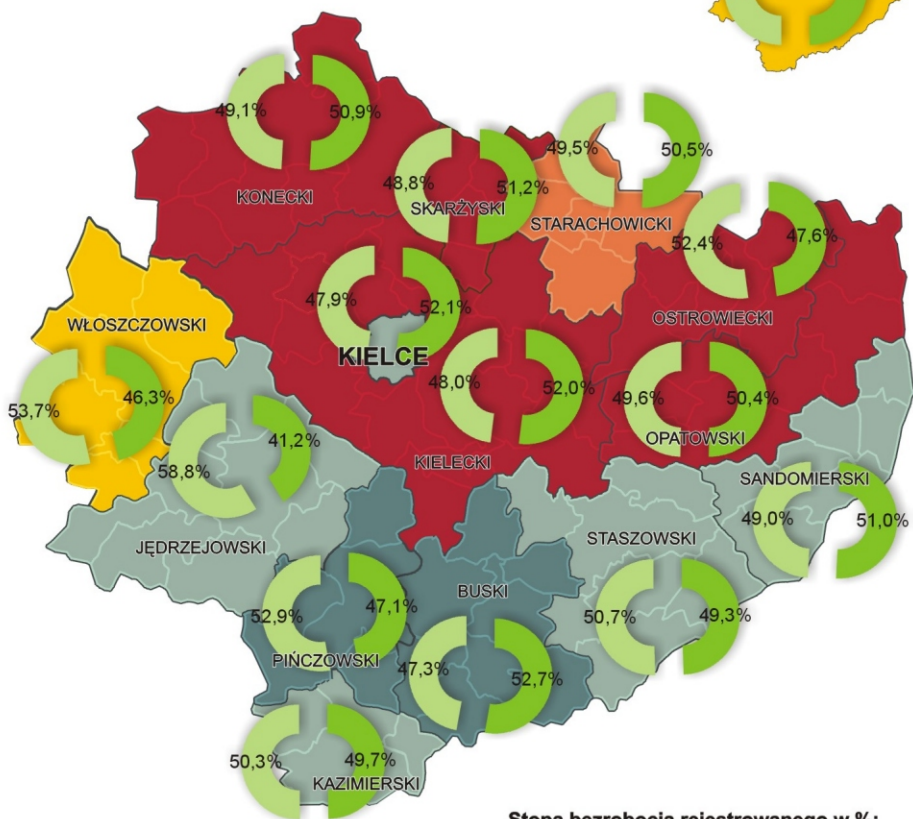
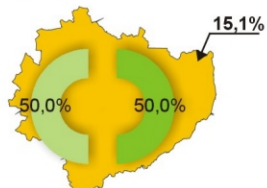


Przeciętne zatrudnienie w osobach:
Average paid employment in persons:

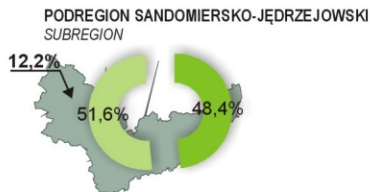
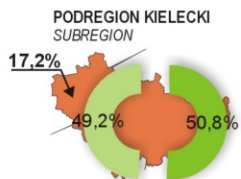
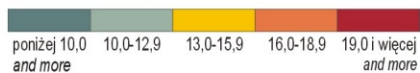


BEZROBOCIE W 2009 R.
Stan w dniu 31 XII
UNEMPLOYMENT IN 2009
As of 31 XII

WOJEWÓDZTWO
VOIVODSHIP

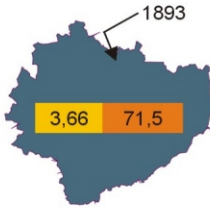


Stopa bezrobocia rejestrowanego w %:
Registered unemployment rate in %:



ZASOBY MIESZKANIOWE ZAMIESZKANE I MIESZKANIA ODDANE DO UŻYTKU W 2009 R.
DWELLING STOCKS AND DWELLINGS COMPLETED IN 2009

WOJEWÓDZTWO
VOIVODSHIP

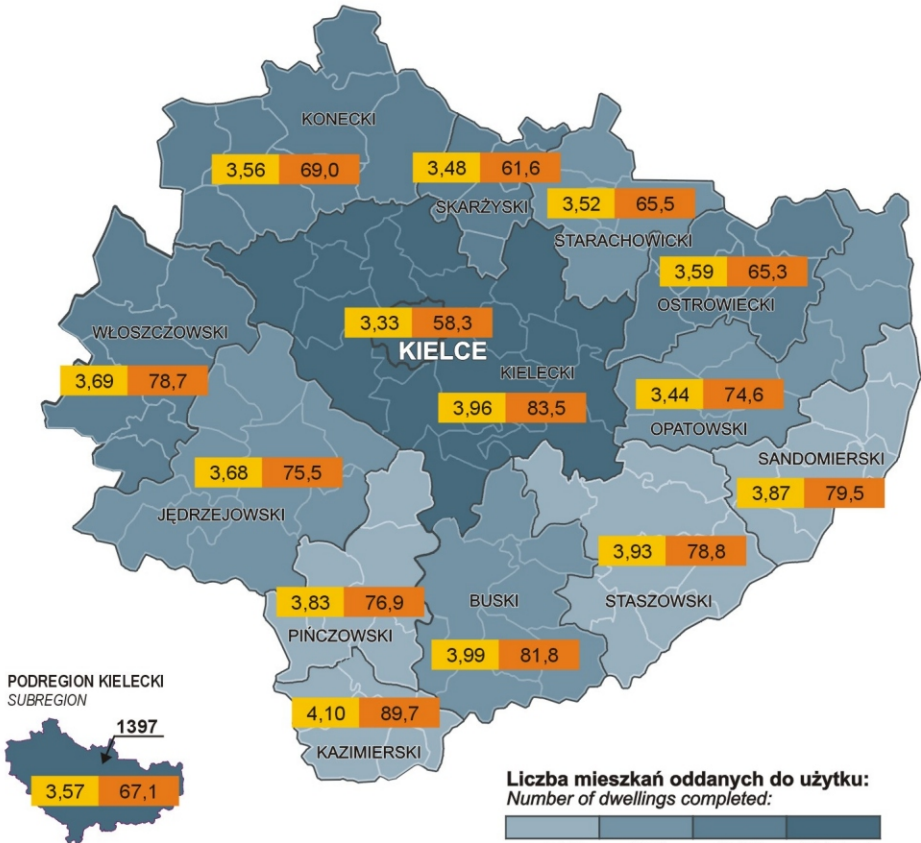


Ogółem w województwie:
Total in voivodship:

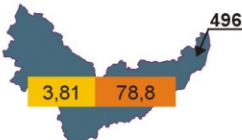
Liczba mieszkań oddanych do użytku - 1893
Number of dwellings completed

Przeciętna powierzchnia użytkowa mieszkania zamieszkanego - 71,5 m²
Average usable floor space of inhabited dwelling

Przeciętna liczba izb w mieszkaniu zamieszkanym - 3,66
Average number of rooms per inhabited dwelling



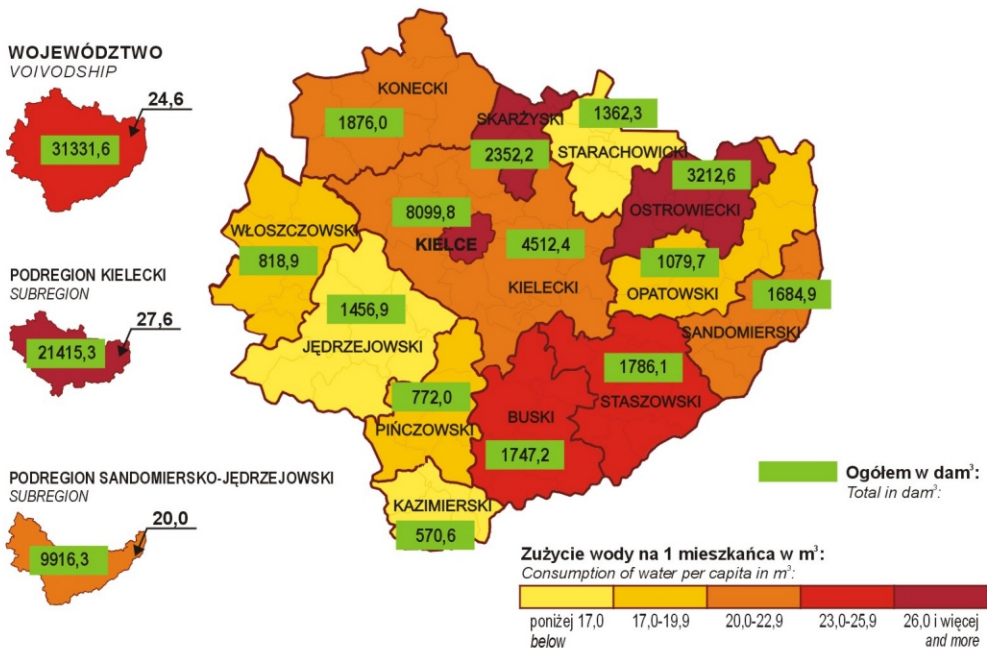
PODREGION SANDOMIERSKO-JĘDRZEJOWSKI
SUBREGION



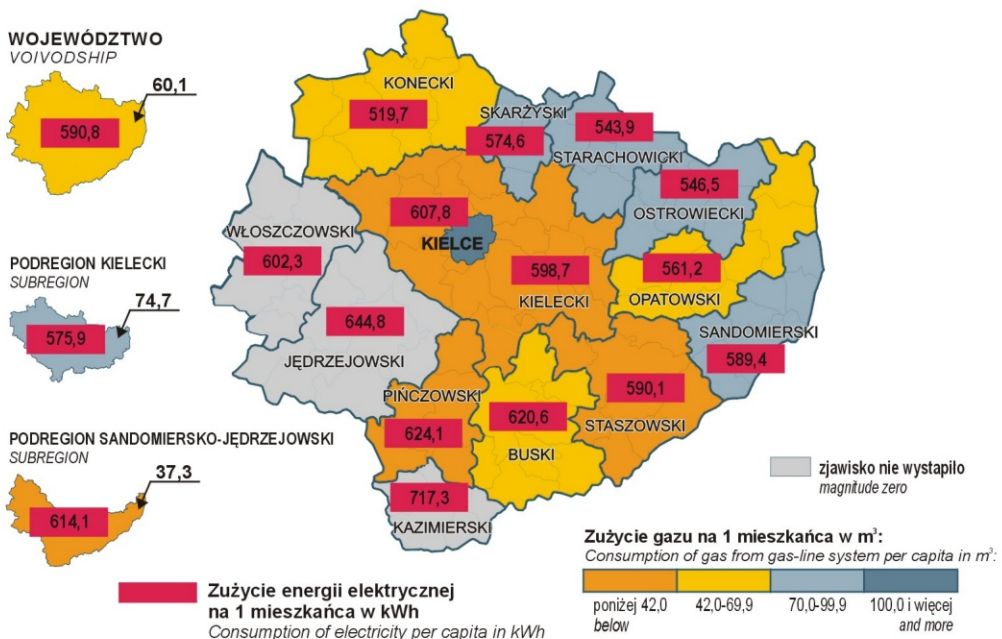
Przeciętna liczba izb w mieszkaniu zamieszkanym
Average number of rooms per inhabited dwelling

Przeciętna powierzchnia użytkowa mieszkania zamieszkanego w m²
Average usable floor space of inhabited dwelling in m²

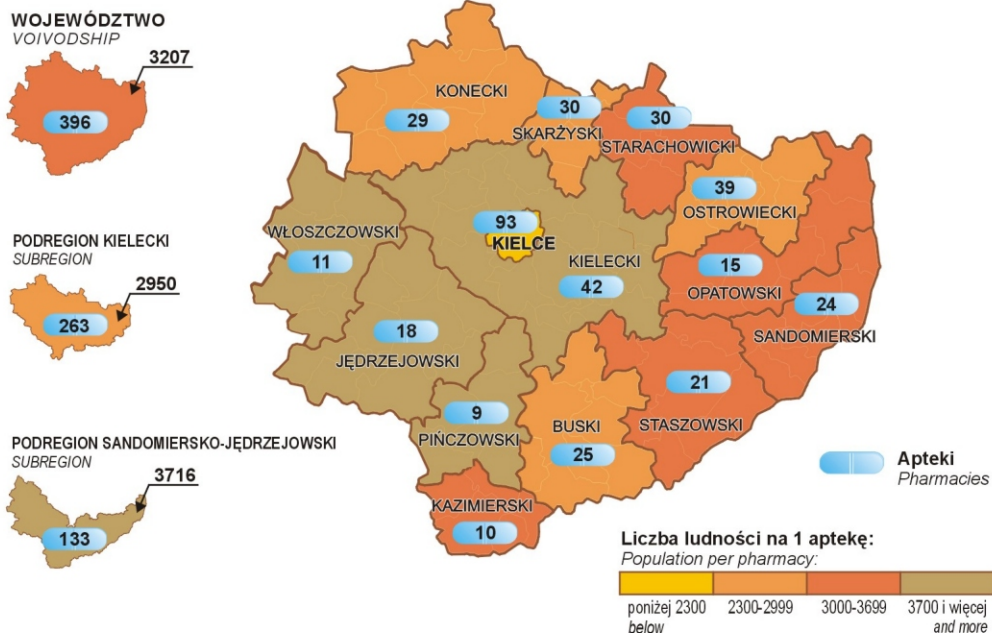
ZUŻYCIĘ WODY Z WODOCIĄGÓW W GOSPODARSTWACH DOMOWYCH W 2009 R.
CONSUMPTION OF WATER FROM WATER-LINE SYSTEM IN HOUSEHOLDS IN 2009



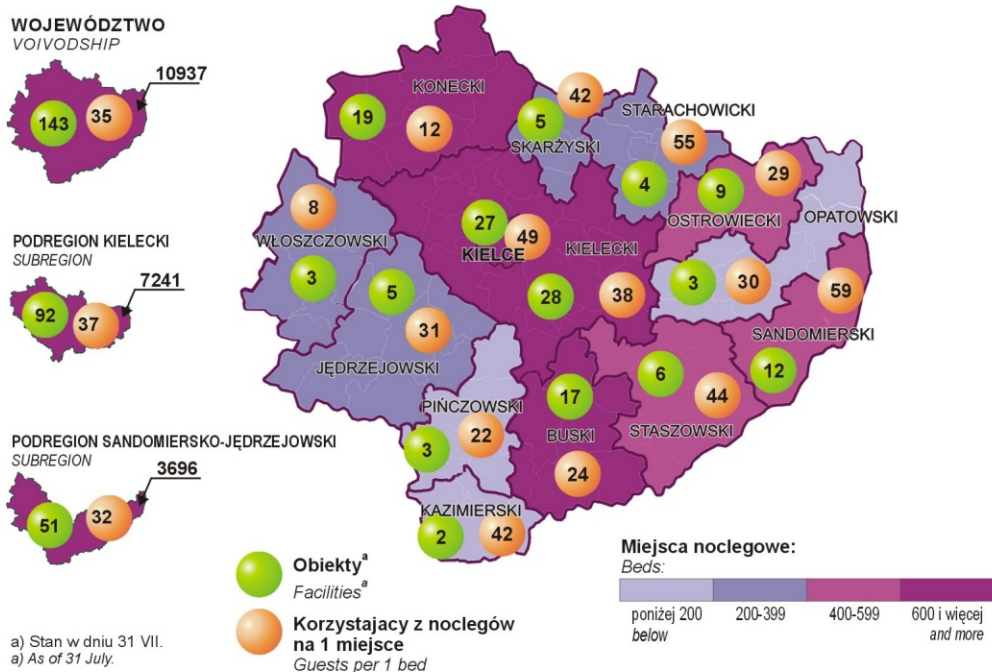
ZUŻYCIĘ ENERGII ELEKTRYCZNEJ I GAZU Z SIECI W GOSPODARSTWACH DOMOWYCH NA 1 MIESZKAŃCA W 2009 R.
CONSUMPTION OF ELECTRICITY AND GAS FROM GAS-LINE SYSTEM IN HOUSEHOLDS PER CAPITA IN 2009



APTEKI W 2009 R. Stan w dniu 31 XII
PHARMACIES IN 2009. As of 31 XII



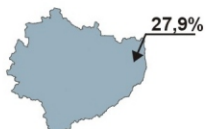
BAZA NOCLEGOWA TURYSTYKI W 2009 R.
TOURISTS ACCOMMODATION FACILITIES IN 2009



LESISTOŚĆ W 2009 R.
FOREST COVER IN 2009

A. WEDŁUG POWIATÓW
A. BY POWIAT

WOJEWÓDZTWO
VOIVODSHIP




PODREGION KIELECKI
SUBREGION



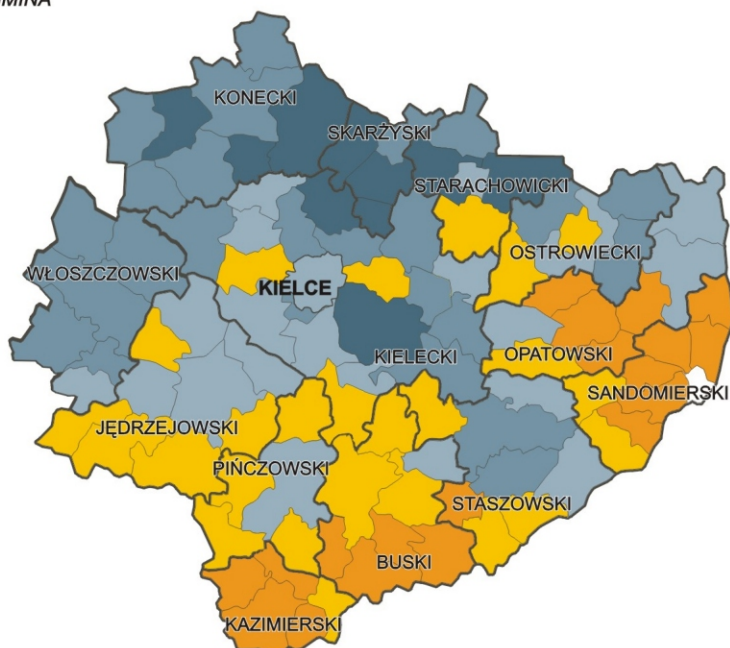
PODREGION SANDOMIERSKO-JĘDRZEJOWSKI
SUBREGION



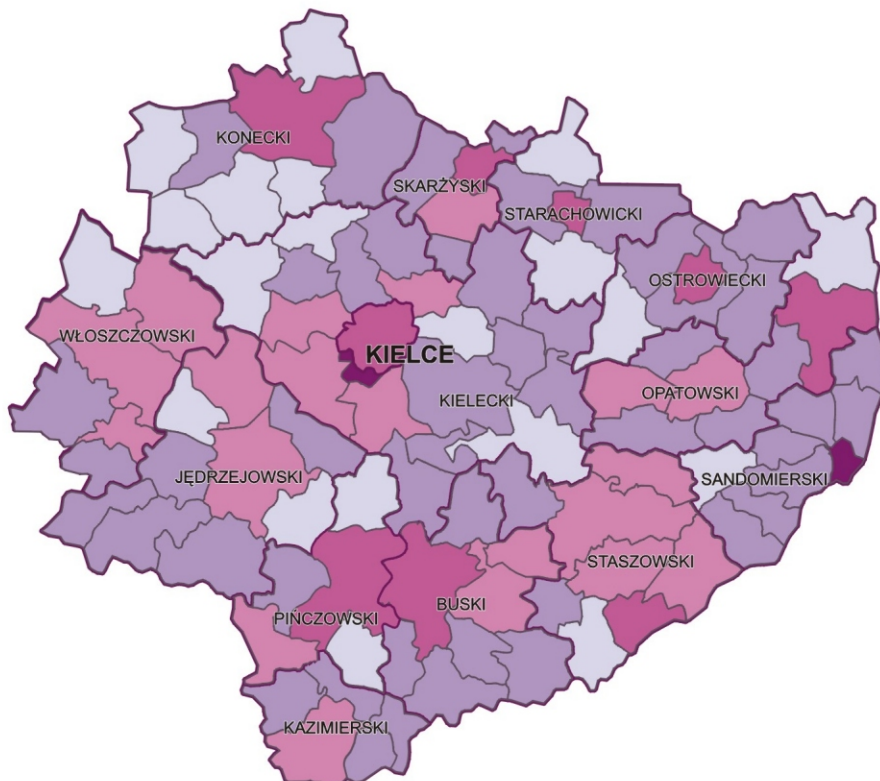
Wskaźnik lesistości w %:
Forest cover indicator in %:




B. WEDŁUG GMIN
B. BY GMINA



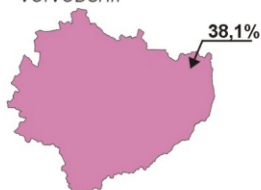
DOCHODY WŁASNE BUDŻETÓW GMIN W % DOCHODÓW OGÓŁEM W 2009 R.
OWN REVENUE OF GMINA BUDGETS IN % OF TOTAL REVENUE IN 2009



Dochody własne budżetów gmin w %:
Own revenue of gmina budgets in %:



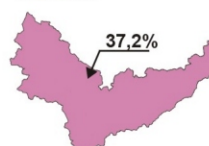
WOJEWÓDZTWO
VOIVODSHIP



PODREGION KIELECKI
SUBREGION

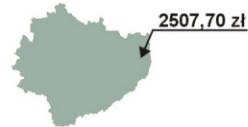


PODREGION SANDOMIERSKO-JĘDRZEJOWSKI
SUBREGION



DOCHODY BUDŻETÓW GMIN NA 1 MIESZKAŃCA W 2009 R.
REVENUE OF GMINAS BUDGETS PER CAPITA IN 2009

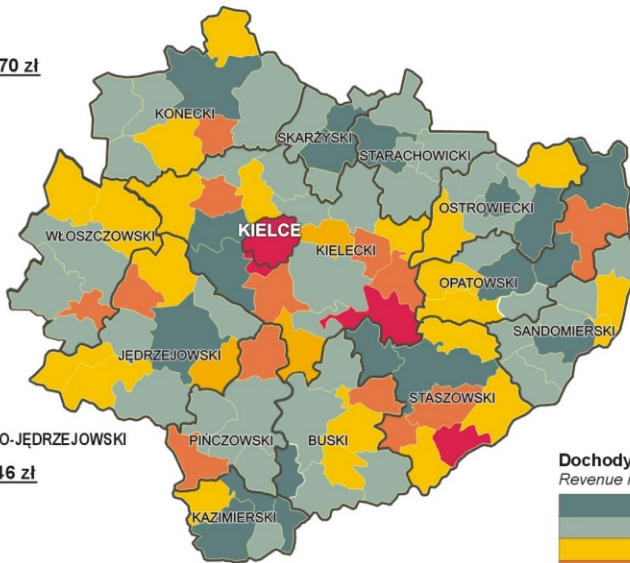
WOJEWÓDZTWO
 VOIVODSHIP



PODREGION KIELECKI
 SUBREGION



PODREGION SANDOMIERSKO-JĘDRZEJOWSKI
 SUBREGION



Dochody w zł:
Revenue in zł:



WYDATKI BUDŻETÓW GMIN NA 1 MIESZKAŃCA W 2009 R.
EXPENDITURE OF GMINAS BUDGETS PER CAPITA IN 2009

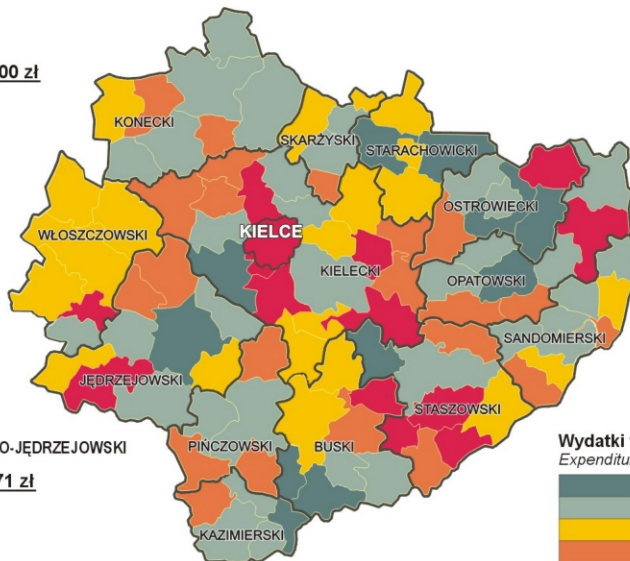
WOJEWÓDZTWO
 VOIVODSHIP



PODREGION KIELECKI
 SUBREGION



PODREGION SANDOMIERSKO-JĘDRZEJOWSKI
 SUBREGION



Wydatki w zł:
Expenditure in zł:

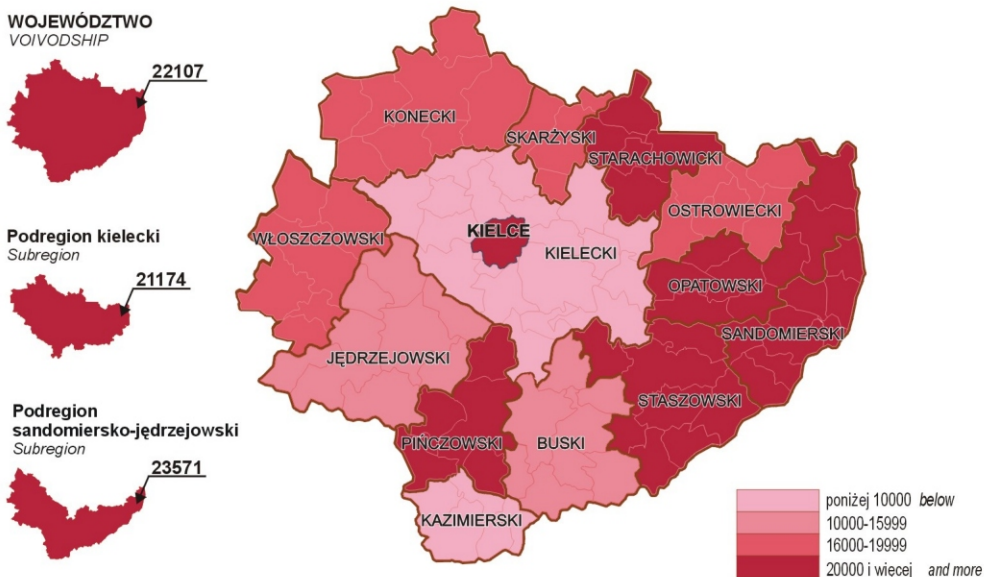


**NAKLADY INWESTYCYJNE W PRZEDSIĘBIORSTWACH ^{a)} (ceny bieżące)
NA 1 MIESZKAŃCA W ZŁ W 2009 R.
INVESTMENT OUTLAYS IN ENTERPRISES ^{a)} (current prices) PER CAPITA IN ZŁ IN 2009**



a) Dane dotyczą podmiotów gospodarczych, w których liczba pracujących przekracza 9 osób; według lokalizacji inwestycji.
a) Data concern economic entities employing more than 9 persons; according to investment location.

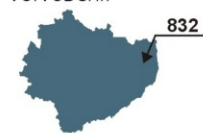
**WARTOŚĆ BRUTTO ŚRODKÓW TRWAŁYCH ^{a)} (bieżące ceny ewidencyjne)
NA 1 MIESZKAŃCA W ZŁ W 2009 R. Stan w dniu 31 XII
GROSS VALUE OF FIXED ASSETS ^{a)} (current book-keeping prices)
PER CAPITA IN 2009. As of 31 XII**



a) Dane dotyczą podmiotów gospodarczych, w których liczba pracujących przekracza 9 osób; według siedziby jednostki lokalnej.
a) Data concern economic entities employing more than 9 persons; according to local unit.

**PODMIOTY GOSPODARKI NARODOWEJ^{a)} ZAREJESTOWANE W REJESTRZE REGION
NA 10 TYS. LUDNOŚCI W 2009 R. Stan w dniu 31 XII**
ENTITIES OF THE NATIONAL ECONOMY^{a)} REGISTERED IN THE REGION REGISTER
PER 10 THOUS. POPULATION IN 2009. As of 31 XII

WOJEWÓDZTWO
VOIVODSHIP



PODREGION KIELECKI
SUBREGION



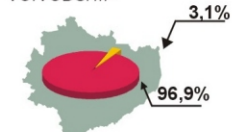
PODREGION SANDOMIERSKO-JĘDRZEJOWSKI
SUBREGION



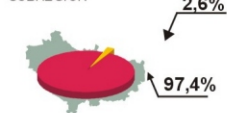
a) Bez osób prowadzących indywidualne gospodarstwa rolne.
a) Excluding persons tending private farms in agriculture.

**PODMIOTY GOSPODARKI NARODOWEJ^{a)} ZAREJESTOWANE W REJESTRZE REGION
WEDŁUG SEKTORÓW WŁASNOŚCI W 2009 R. Stan w dniu 31 XII**
ENTITIES OF THE NATIONAL ECONOMY^{a)} REGISTERED IN THE REGION REGISTER
BY OWNERSHIP SECTORS IN 2009. As of 31 XII

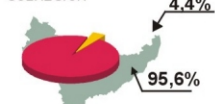
WOJEWÓDZTWO
VOIVODSHIP



PODREGION KIELECKI
SUBREGION



PODREGION SANDOMIERSKO-JĘDRZEJOWSKI
SUBREGION



Sektor publiczny
Public sector

Sektor prywatny
Private sector

a) Bez osób prowadzących indywidualne gospodarstwa rolne.
a) Excluding persons tending private farms in agriculture.