




GMINA WIEJSKA BAĆKOWICE POWIAT OPATOWSKI

| | | | |
|------|--------------------------------|-------------|----|
| 2013 | Liczba | miejsowości | 16 |
| | | sołectw | 15 |
| | Powierzchnia w km ² | | 96 |

| WYBRANE DANE ^a STATYSTYCZNE | 2010 | 2012 | 2013 | Powiat 2013 |
|--|------|------|------|----------------|
| Ludność | 5137 | 5050 | 5049 | 54656 |
| Ludność na 1 km ² | 53 | 53 | 53 | 60 |
| Kobiety na 100 mężczyzn | 96 | 95 | 94 | 102 |
| Ludność w wieku nieprodukcyjnym na 100 osób w wieku produkcyjnym | 61,2 | 57,6 | 57,8 | 59,1 |
| Dochody ogółem budżetu gminy na 1 mieszkańca w zł | 3015 | 3259 | 3517 | 3048 |
| Wydatki ogółem budżetu gminy na 1 mieszkańca w zł | 3431 | 3123 | 3604 | 2947 |
| Turystyczne obiekty noclegowe ^b | – | – | – | 3 |
| Porady udzielone w ramach podstawowej opieki zdrowotnej na 1 mieszkańca | 2 | 2 | 2 | 4 |
| Lesistość w % | 21,7 | 21,7 | 21,7 | 15,5 |
| Mieszkania oddane do użytkowania na 10 tys. ludności | 6 | 12 | 10 | 12 |
| Pracujący ^c na 1000 ludności | 50 | 66 | 66 | 110 |
| Udział bezrobotnych zarejestrowanych w liczbie ludności w wieku produkcyjnym | 10,9 | 13,2 | 14,0 | 16,5 |
| Ludność – w % ogółu ludności – korzystająca z instalacji: | | | | |
| wodociągowej | 81,1 | 81,5 | 81,8 | 79,2 |
| kanalizacyjnej | 4,1 | 4,1 | 10,1 | 29,9 |
| gazowej | – | – | – | 24,5 |
| Podmioty w rejestrze REGON na 10 tys. ludności w wieku produkcyjnym | 693 | 655 | 666 | 942 |

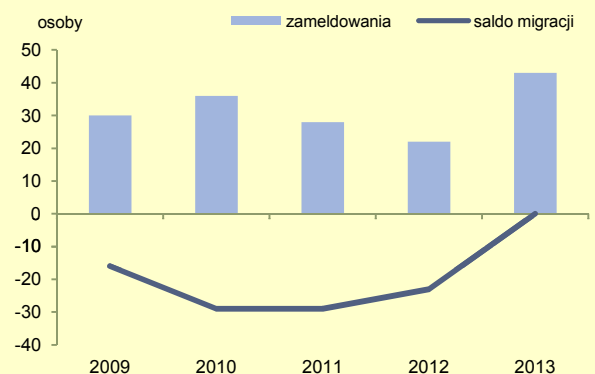
LUDNOŚĆ WEDŁUG PŁCI I WIEKU W 2013 R.



WYBRANE DANE DEMOGRAFICZNE W 2013 R.

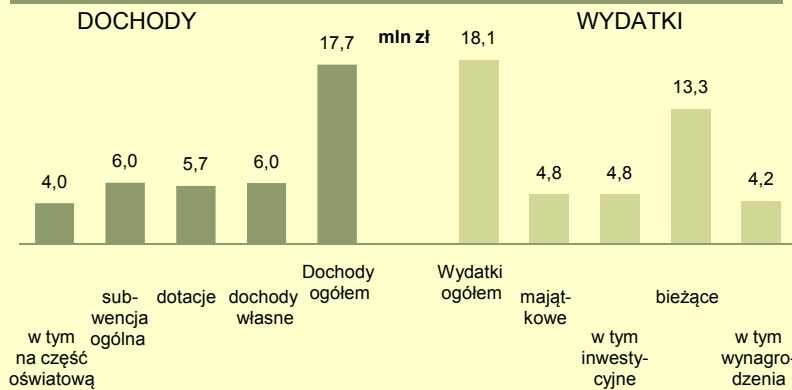
| | Powiat | Gmina | Powiat=100 |
|-----------------------|--------|-------|------------|
| Ludność | 54656 | 5049 | 9,2 |
| w tym kobiety | 27545 | 2445 | 8,9 |
| Urodzenia żywe | 457 | 55 | 12,0 |
| Zgony | 740 | 74 | 10,0 |
| Przyrost naturalny | -283 | -19 | x |
| Saldo migracji ogółem | -175 | 0 | x |
| Ludność w wieku: | | | |
| przedprodukcyjnym | 9543 | 929 | 9,7 |
| produkcyjnym | 34359 | 3199 | 9,3 |
| poprodukcyjnym | 10754 | 921 | 8,6 |

MIGRACJE LUDNOŚCI NA POBYT STAŁY

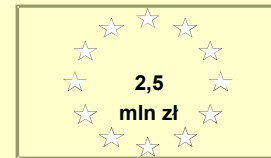


a Dane o liczbie i strukturze ludności (stan i do przeliczeń) pochodzą z bilansu opracowanego w oparciu o wyniki NSP 2011. b Dane dotyczą obiektów posiadających 10 i więcej miejsc noclegowych; od 2012 r. łącznie z kwaterami agroturystycznymi i pokojami gościnnymi. c Dane dotyczą podmiotów gospodarczych, w których liczba pracujących przekracza 9 osób; bez pracujących w gospodarstwach indywidualnych w rolnictwie.

DOCHODY I WYDATKI BUDŻETU GMINY WEDŁUG RODZAJÓW W 2013 R.



ŚRODKI W DOCHODACH BUDŻETU GMINY NA FINANSOWANIE I WSPÓLFINANSOWANIE PROGRAMÓW I PROJEKTÓW UNIJNYCH W 2013 R.



W 2013 r. wydatki na oświatę i wychowanie wyniosły **5197** tys. zł.

DOCHODY BUDŻETU GMINY WEDŁUG DZIAŁÓW

| | 2010 | 2012 | 2013 |
|---|-------|-------|-------|
| | w % | | |
| Dochody ogółem | 100,0 | 100,0 | 100,0 |
| Rolnictwo i łowiectwo | 3,4 | 13,5 | 14,8 |
| Transport i łączność | 0,1 | 7,2 | 4,4 |
| Gospodarka mieszkaniowa | 0,8 | 2,4 | 4,7 |
| Administracja publiczna | 0,7 | 0,5 | 0,5 |
| Bezpieczeństwo publiczne i ochrona przeciwpożarowa | 0,0 | - | - |
| Różne rozliczenia | 38,3 | 36,4 | 34,0 |
| Oświata i wychowanie | 0,2 | 0,1 | 0,3 |
| Pomoc społeczna i pozostałe zadania w zakresie polityki społ. | 12,5 | 13,0 | 12,4 |
| Edukacyjna opieka wychowawcza | 0,8 | 1,1 | 1,0 |
| Gospodarka komunalna i ochrona środowiska | 9,3 | 3,1 | 1,6 |
| Kultura i ochrona dziedzictwa narodowego | 0,0 | 0,0 | 0,0 |
| Kultura fizyczna ^a | 13,0 | 0,8 | 0,3 |
| Dochody od osób prawnych i od osób fizycznych | 20,2 | 21,5 | 26,0 |
| Pozostałe | 0,5 | 0,4 | 0,2 |

a W 2010 r. nazwa działu brzmiała „Kultura fizyczna i sport”.

WYDATKI BUDŻETU GMINY WEDŁUG DZIAŁÓW

| | 2010 | 2012 | 2013 |
|---|-------|-------|-------|
| | w % | | |
| Wydatki ogółem | 100,0 | 100,0 | 100,0 |
| Rolnictwo i łowiectwo | 13,5 | 12,4 | 22,9 |
| Transport i łączność | 2,3 | 11,5 | 8,2 |
| Gospodarka mieszkaniowa | 0,1 | 3,0 | 2,0 |
| Administracja publiczna | 8,5 | 10,4 | 9,4 |
| Bezpieczeństwo publiczne i ochrona przeciwpożarowa | 0,5 | 0,4 | 0,4 |
| Różne rozliczenia | - | 0,0 | - |
| Oświata i wychowanie | 27,6 | 30,2 | 28,6 |
| Pomoc społeczna i pozostałe zadania w zakresie polityki społ. | 13,3 | 16,2 | 14,6 |
| Edukacyjna opieka wychowawcza | 1,3 | 1,9 | 1,7 |
| Gospodarka komunalna i ochrona środowiska | 7,9 | 5,6 | 6,1 |
| Kultura i ochrona dziedzictwa narodowego | 0,8 | 1,1 | 0,9 |
| Kultura fizyczna ^a | 22,7 | 5,6 | 3,6 |
| Działalność usługowa | 0,4 | 0,3 | 0,2 |
| Ochrona zdrowia | 0,3 | 0,3 | 0,3 |
| Pozostałe | 0,7 | 1,1 | 1,1 |

W 2013 r. dochody gminy na 1 mieszkańca wyniosły: **3517 zł**

W 2013 r. wydatki gminy na 1 mieszkańca wyniosły: **3604 zł**

Dochody własne

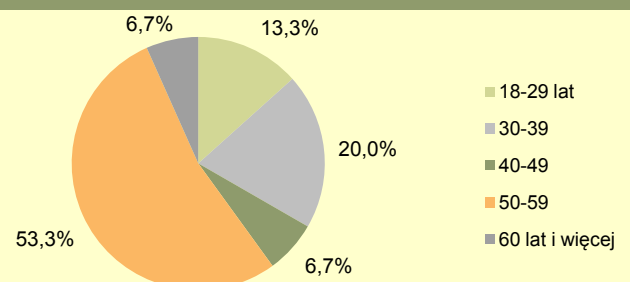
stanowiły w dochodach ogółem budżetu gminy **33,8%**

Udział wpływów z tytułu podatku dochodowego od osób fizycznych w dochodach własnych wyniósł **18,7%**

W gminie w 2013 r. **100,0%** wydatków majątkowych przeznaczono na cele inwestycyjne.

Wydatki majątkowe inwestycyjne stanowiły **26,6%** wydatków ogółem budżetu gminy.

RADNI RAD GMIN WEDŁUG GRUP WIEKU W 2013 R.



MIESZKANIA ODDANE DO UŻYTKOWANIA

| | 2012 | 2013 |
|--------------------------------------|------|------|
| Ogółem | 6 | 5 |
| w tym: | | |
| indywidualne | 6 | 5 |
| przeznaczone na sprzedaż lub wynajem | - | - |

DŁUGOŚĆ ŚCIEŻEK ROWEROWYCH W 2013 R.

- km



ZASOBY MIESZKANIOWE

| | 2012 | 2013 |
|---|------|------|
| Mieszkania ^a | 1472 | 1475 |
| Przeciętna powierzchnia użytkowa ^a 1 mieszkania w m ² | 87,1 | 87,3 |
| Liczba wypłaconych dodatków mieszkaniowych | - | - |
| Zaległości w opłatach za mieszkanie w zasobach gminnych w tys. zł | . | - |
| Liczba lokali socjalnych | - | - |

a Na podstawie bilansów zasobów mieszkaniowych.

| | 2010 | 2012 | 2013 |
|--|------|------|------|
| Żłobki i kluby dziecięce ^a | – | – | – |
| Dzieci przebywające w żłobkach i klubach dziecięcych ^a w ciągu roku | – | – | – |

a W 2010 roku bez klubów dziecięcych.

| EDUKACJA | 2010/11 | 2012/13 | 2013/14 |
|--|---------|---------|---------|
| Placówki wychowania przedszkolnego | 4 | 4 | 4 |
| w tym przedszkola | 1 | 1 | 1 |
| Miejsca w przedszkolach | 54 | 57 | 80 |
| Dzieci w placówkach wychowania przedszkolnego | 80 | 115 | 129 |
| w tym w przedszkolach | 54 | 57 | 80 |
| Szkoły podstawowe | 4 | 4 | 4 |
| Uczniowie szkół podstawowych | 310 | 293 | 287 |
| Szkoły gimnazjalne | 1 | 1 | 1 |
| Uczniowie szkół gimnazjalnych | 185 | 170 | 166 |
| Liczba uczniów przypadających na 1 oddział w szkołach: | | | |
| podstawowych | 13 | 12 | 12 |
| gimnazjalnych | 21 | 24 | 28 |

Ludność gminy według edukacyjnych grup wieku w 2013 r.:

| | | |
|-------------|---|------------|
| 0 - 2 lata | – | 147 |
| 3 - 6 lat | – | 216 |
| 7 - 12 lat | – | 293 |
| 13 - 15 lat | – | 169 |

W 2013 r. subwencja oświatowa w gminie wyniosła (w tys. zł)

3989,6

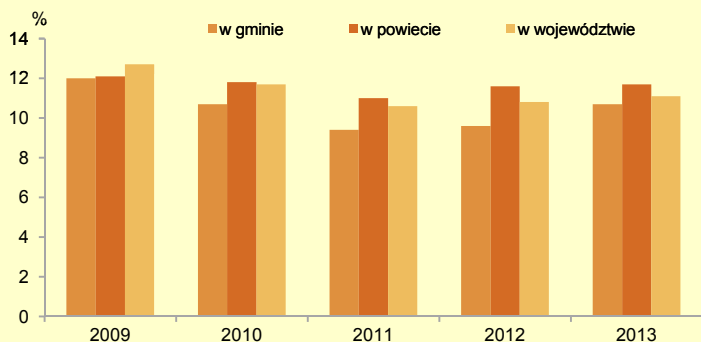


| | 2013 |
|--|------|
| Biblioteki i filie | 3 |
| Czytelnicy w bibliotekach publicznych | 618 |
| Wypożyczenia księgozbioru na 1 czytelnika w woluminach | 30 |

W 2013 r. wydatki na przeciwdziałanie alkoholizmowi wyniosły **43643 zł**



UDZIAŁ OSÓB KORZYSTAJĄCYCH ZE ŚRODOWISKOWEJ POMOCY SPOŁECZNEJ W LUDNOŚCI OGÓŁEM



W 2013 r. wydatki na pomoc społeczną i pozostałe zadania w zakresie polityki społecznej wyniosły **2642,9** tys. zł.

Liczba przychodni w gminie w 2013 r.: **1**
Liczba osób przypadających na 1 przychodnię wyniosła **5049**

LEŚNICTWO W 2013 R.

| | |
|--------------------------------|---------|
| Powierzchnia lasów ogółem w ha | 2084,72 |
| w tym lasy publiczne | 1948,72 |
| w tym własność gminy | – |
| Lesistość w % | 21,7 |

WYBRANE DANE O RYNKU PRACY W 2013 R.

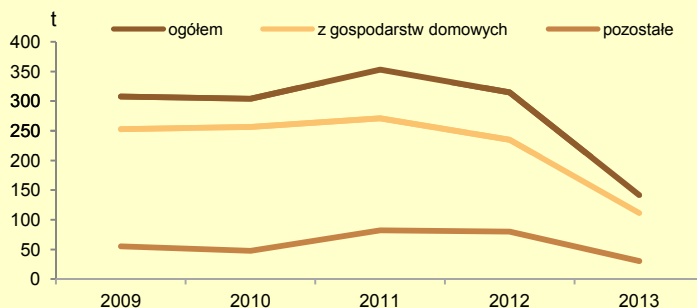
| | Powiat | Gmina |
|---|--------|-------|
| Pracujący ^a | 6003 | 334 |
| Bezrobotni zarejestrowani | 5675 | 449 |
| w tym kobiety w % | 46,9 | 43,7 |
| Udział bezrobotnych zarejestrowanych w liczbie ludności w wieku produkcyjnym w % | 16,5 | 14,0 |
| Udział zarejestrowanych bezrobotnych kobiet w liczbie kobiet w wieku produkcyjnym w % | 17,2 | 13,9 |

a Dane dotyczą podmiotów gospodarczych, w których liczba pracujących przekracza 9 osób; bez pracujących w gospodarstwach indywidualnych w rolnictwie.

PODMIOTY GOSPODARKI NARODOWEJ W REJESTRZE REGON W 2013 R.

| | Powiat | Gmina |
|---|--------|-------|
| Podmioty gospodarki narodowej ogółem | 3237 | 213 |
| w tym w sektorze: rolniczym | 172 | 12 |
| przemysłowym | 285 | 26 |
| budowlanym | 368 | 31 |
| Podmioty gospodarki narodowej na 10 tys. ludności | 592 | 422 |
| Osoby fizyczne prowadzące działalność gospodarczą na 10 tys. ludności | 448 | 323 |

ZMIESZANE ODPADY KOMUNALNE ZEBRANE W CIĄGU ROKU



Liczba oczyszczalni ścieków w gminie w 2013 r. wyniosła: **1**

Liczba ludności korzystającej z oczyszczalni ścieków wyniosła:

 w gminie **700**

 w powiecie **17629**

Gromadzenie i wywóz nieczystości ciekłych w 2013 r.

- instalacje i urządzenia:

 zbiorniki bezodpływowe **467**

 oczyszczalnie przydomowe **458**

GMINA WIEJSKA BAĆKOWICE NA TLE GMIN POWIATU I WOJEWÓDZTWA W 2013 R.

Lokata gminy w powiecie 5 73 Lokata gminy w województwie

| WYSZCZEGÓLNIENIE GMINY | Ludność na 1 km ² | | Kobiety na 100 mężczyzn ^a | | Saldo migracji na 1000 ludności | | Dochody własne budżetu gminy | | Środki w dochodach budżetu gminy na finansowanie i współfinansowanie programów i projektów unijnych | | Wydatki budżetu gminy | | Wydatki w dziale "Obsługa długu publicznego" w % wydatków ogółem budżetu gminy ^a | | Dzieci w przedszkolach na 100 miejsc ^a | | Czytelnicy bibliotek publicznych na 1000 ludności | | Turystyczne obiekty noclegowe | | Przeciętna powierzchnia użytkowa 1 mieszkania w zasobach mieszkaniowych | Odsetek ludności korzystającej z instalacji | | | Podmioty w rejestrze REGON na 10 tys. ludności | | | | | | | |
|---------------------------|------------------------------|-------------------|--------------------------------------|----------------|---------------------------------|-----------|------------------------------|-----------|---|-----------|-----------------------|-----------|---|-----------|---|-----------|---|-----------|-------------------------------|----|---|---|----------|-----------|--|-----------|----------|-----------|---|----|----------|-----------|
| | obiekty | udzielone noclegi | wodociągowej | kanalizacyjnej | gazowej | | | | | | | | | | | | | | | | | | | | | | | | | | | |
| BAĆKOWICE | 5 | 73 | 1 | 2 | 2 | 26 | 2 | 29 | 1 | 14 | 1 | 16 | 3 | 19 | 3 | 40 | 3 | 35 | - | - | - | - | 1 | 31 | 4 | 55 | 7 | 84 | - | - | 8 | 96 |
| IWANISKA | 3 | 52 | 2 | 3 | 4 | 69 | 8 | 98 | 7 | 80 | 3 | 48 | 7 | 74 | 1 | 1 | 8 | 82 | 2 | 33 | 3 | 46 | 4 | 55 | 8 | 97 | 6 | 68 | - | - | 6 | 90 |
| LIPNIK | 2 | 51 | 3 | 31 | 8 | 100 | 7 | 88 | 4 | 47 | 5 | 57 | 4 | 41 | 3 | 40 | 2 | 23 | - | - | - | - | 3 | 43 | 3 | 31 | 3 | 56 | 4 | 29 | 7 | 92 |
| OPATÓW | 1 | 26 | 8 | 96 | 5 | 77 | 3 | 37 | 2 | 36 | 6 | 59 | 6 | 57 | 3 | 40 | 5 | 51 | 1 | 25 | 1 | 29 | 6 | 82 | 5 | 57 | 1 | 24 | 2 | 20 | 1 | 16 |
| OŻARÓW | 4 | 61 | 5 | 57 | 6 | 82 | 1 | 5 | 3 | 45 | 2 | 31 | 1 | 5 | 2 | 33 | 1 | 10 | - | - | - | - | 8 | 93 | 2 | 20 | 2 | 27 | 1 | 16 | 2 | 41 |
| SADOWIE | 6 | 77 | 7 | 83 | 1 | 11 | 5 | 80 | 5 | 63 | 4 | 49 | 2 | 17 | - | - | 6 | 66 | - | - | 2 | 34 | 2 | 33 | 7 | 95 | - | - | 5 | 33 | 3 | 43 |
| TARŁÓW | 8 | 97 | 6 | 64 | 3 | 41 | 6 | 82 | 6 | 66 | 8 | 97 | 8 | 79 | 6 | 57 | 7 | 74 | - | - | - | - | 7 | 85 | 6 | 80 | 4 | 61 | - | - | 4 | 77 |
| WOJCIECHOWICE | 7 | 81 | 3 | 31 | 6 | 82 | 4 | 50 | 8 | 82 | 7 | 96 | 5 | 48 | - | - | 3 | 35 | - | - | - | - | 5 | 58 | 1 | 9 | 5 | 65 | 3 | 28 | 5 | 87 |

Ze względu na charakter publikacji pominięto wyjaśnienia, szczegółowe uwagi i notki dotyczące metodyki, źródeł informacji itp. zamieszczone w innych publikacjach Urzędu Statystycznego. Ze względu na elektroniczną technikę przetwarzania danych, w niektórych przypadkach sumy składników mogą się różnić od podanych wielkości, ogółem. Niektóre informacje za ostatni rok zostały podane na podstawie danych nieostatecznych i mogą ulec zmianie w następnych publikacjach.



WIĘCEJ DANYCH: Bank Danych Lokalnych
www.stat.gov.pl/bdl

^a Najmniejsza wartość została oznaczona jako lokata 1, natomiast największa – jako ostatnia lokata spośród zestawionych jednostek.