

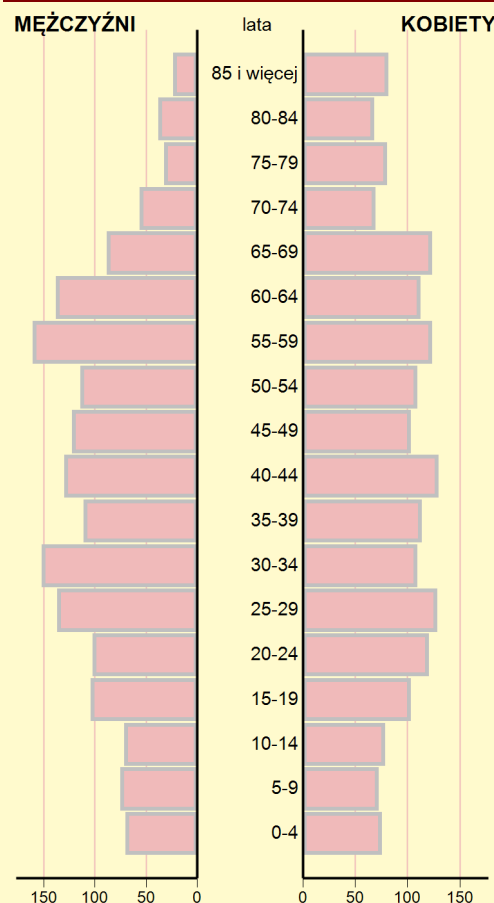
GINA WIEJSKA BAŁTÓW

POWIAT OSTROWIECKI

2016	Liczba	miejsowości	15
		sołectw	16
	Powierzchnia w km ²		105

WYBRANE DANE STATYSTYCZNE	2014	2015	2016	Powiat 2016
Ludność	3569	3564	3519	111984
Ludność na 1 km ²	34	34	33	182
Kobiety na 100 mężczyzn	105	104	104	108
Ludność w wieku nieprodukcyjnym na 100 osób w wieku produkcyjnym	61,9	61,2	60,5	63,1
Dochody ogółem budżetu gminy na 1 mieszkańca w zł	3979	3240	3879	3422
Wydatki ogółem budżetu gminy na 1 mieszkańca w zł	3913	3262	3751	3138
Turystyczne obiekty noclegowe ^a	2	2	2	11
Porady udzielone w ramach podstawowej opieki zdrowotnej na 1 mieszkańca	5	5	5	5
Lesistość w %	43,4	43,4	43,4	30,7
Mieszkania oddane do użytkowania na 10 tys. ludności	6	22	17	11
Pracujący ^b na 1000 ludności	63	59	69	164
Udział bezrobotnych zarejestrowanych w liczbie ludności w wieku produkcyjnym (w %)	9,7	10,5	8,7	8,0
Ludność - w % ogółu ludności - korzystająca z instalacji				
wodociągowej	80,5	80,6	80,1	95,1
kanalizacyjnej	32,4	32,2	30,9	68,8
gazowej	-	-	-	59,3
Podmioty gospodarki narodowej w rejestrze REGON na 10 tys. ludności w wieku produkcyjnym	939	950	944	1467

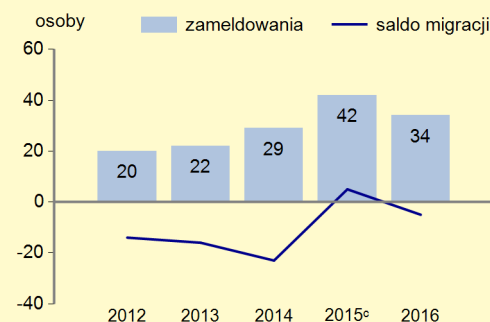
LUDNOŚĆ WEDŁUG PŁCI I WIEKU W 2016 R.



WYBRANE DANE DEMOGRAFICZNE W 2016 R.

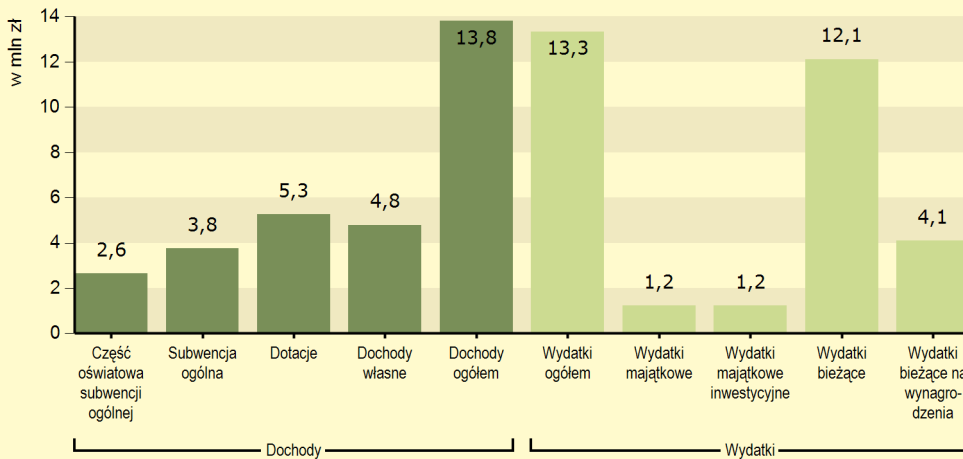
	Powiat	Gmina	Powiat=100
Ludność	111984	3519	3,1
w tym kobiety	58250	1795	3,1
Urodzenia żywe	729	27	3,7
Zgony	1350	59	4,4
Przyrost naturalny	-621	-32	x
Saldo migracji ogółem	-217	-5	x
Ludność w wieku:			
przedprodukcyjnym	17104	556	3,3
produkcyjnym	68642	2193	3,2
poprodukcyjnym	26238	770	2,9

MIGRACJE LUDNOŚCI NA POBYT STAŁY

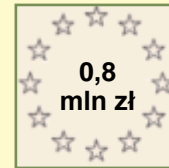


^a Dane dotyczą obiektów posiadających 10 i więcej miejsc noclegowych. ^b Bez podmiotów gospodarczych o liczbie pracujących do 9 osób oraz gospodarstw indywidualnych w rolnictwie. ^c W przypadku migracji zagranicznych dane dotyczą 2014 r.

DOCHODY I WYDATKI BUDŻETU GMINY WEDŁUG RODZAJÓW W 2016 R.



ŚRODKI W DOCHODACH BUDŻETU GMINY NA FINANSOWANIE I WSPÓLFINANSOWANIE PROGRAMÓW I PROJEKTÓW UNIJNYCH W 2016 R.



W 2016 r. wydatki na oświatę i wychowanie wyniosły 3534 tys. zł.

STRUKTURA DOCHODÓW BUDŻETU GMINY WEDŁUG DZIAŁÓW

	2014	2015	2016
OGÓŁEM	100,0	100,0	100,0
Rolnictwo i łowiectwo	1,4	1,6	1,4
Transport i łączność	16,6	3,7	6,0
Gospodarka mieszkaniowa	3,2	2,7	3,2
Administracja publiczna	1,2	1,5	1,2
Bezpieczeństwo publiczne i ochrona przeciwpożarowa	0,0	0,8	-
Różne rozliczenia	30,6	34,4	27,2
Oświata i wychowanie	1,2	1,2	2,8
Pomoc społeczna	13,5	16,9	28,6
Pozostałe zadania w zakresie polityki społecznej	1,8	0,4	-
Edukacyjna opieka wychowawcza	0,6	0,5	0,2
Gospodarka komunalna i ochrona środowiska	1,1	6,3	3,2
Kultura i ochrona dziedzictwa narodowego	0,0	1,0	-
Kultura fizyczna	-	-	-
Dochody od osób prawnych, od osób fizycznych i od innych jednostek nieposiadających osobowości prawnej	26,5	25,1	24,1
Pozostałe	2,3	3,9	2,1

W 2016 r. dochody gminy na 1 mieszkańca wyniosły: **3879 zł.**

Dochody własne stanowiły w dochodach ogółem budżetu gminy **34,7%**.
Udział wpływów z tytułu podatku dochodowego od osób fizycznych w dochodach własnych wyniósł **35,6%**.

W gminie w 2016 r. **100,0%** wydatków majątkowych przeznaczono na cele inwestycyjne.
Wydatki inwestycyjne stanowiły **9,2%** wydatków ogółem budżetu gminy.

MIESZKANIA ODDANE DO UŻYTKOWANIA

	2015	2016
Ogółem	8	6
w tym: indywidualne	5	6
przeznaczone na sprzedaż lub wynajem	3	-

DŁUGOŚĆ ŚCIEŻEK ROWEROWYCH W 2016 R.

- km

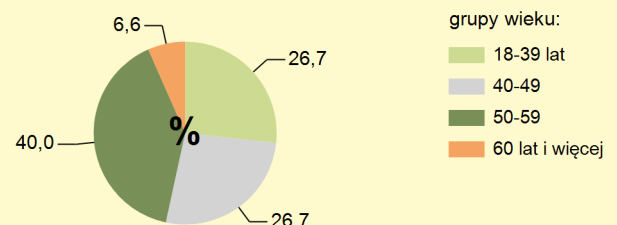


STRUKTURA WYDATKÓW BUDŻETU GMINY WEDŁUG DZIAŁÓW

	2014	2015	2016
OGÓŁEM	100,0	100,0	100,0
Rolnictwo i łowiectwo	1,3	1,6	1,5
Transport i łączność	24,0	8,5	9,7
Gospodarka mieszkaniowa	0,2	0,3	0,1
Administracja publiczna	17,5	21,7	17,6
Bezpieczeństwo publiczne i ochrona przeciwpożarowa	1,5	0,4	0,5
Różne rozliczenia	0,0	-	-
Oświata i wychowanie	23,9	28,9	26,5
Pomoc społeczna	16,1	19,7	32,4
Pozostałe zadania w zakresie polityki społecznej	1,9	0,4	-
Edukacyjna opieka wychowawcza	0,7	0,6	0,3
Gospodarka komunalna i ochrona środowiska	3,7	9,0	5,9
Kultura i ochrona dziedzictwa narodowego	4,1	1,9	1,9
Kultura fizyczna	0,1	-	0,1
Działalność usługowa	0,4	0,5	0,1
Ochrona zdrowia	0,4	0,6	0,5
Pozostałe	4,2	5,9	2,9

W 2016 r. wydatki gminy na 1 mieszkańca wyniosły: **3751 zł.**

RADNI RAD GMIN WEDŁUG GRUP WIEKU W 2016 R.



ZASOBY MIESZKANIOWE

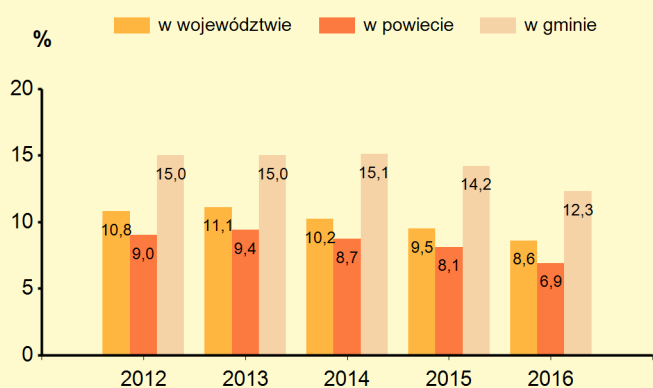
	2015	2016
Mieszkania ^a	1 242	1 245
Przeciętna powierzchnia użytkowa ^a 1 mieszkania w m ²	82,8	83,0
Liczba wypłaconych dodatków mieszkaniowych	8	15

^a Na podstawie bilansów zasobów mieszkaniowych.

ŻŁOBKI	2014	2015	2016
Żłobki i kluby dziecięce	-	-	-
Dzieci przebywające w żłobkach i klubach dziecięcych (w ciągu roku)	-	-	-

EDUKACJA	2014/15	2015/16	2016/17
Placówki wychowania przedszkolnego	3	3	4
w tym przedszkola	1	1	-
Miejsca w przedszkolach	45	50	-
Dzieci w placówkach wychowania przedszkolnego	79	56	73
w tym w przedszkolach	37	32	-
Szkoły podstawowe	2	2	2
Uczniowie szkół podstawowych	181	187	171
Gimnazja	1	1	1
Uczniowie szkół gimnazjalnych	106	106	79
Liczba uczniów przypadająca na 1 oddział w szkołach:			
podstawowych	15	16	14
gimnazjalnych	21	21	16

UDZIAŁ OSÓB KORZYSTAJĄCYCH ZE ŚRODOWISKOWEJ POMOCY SPOŁECZNEJ W LUDNOŚCI OGÓŁEM



W 2016 r. wydatki na pomoc społeczną i pozostałe zadania w zakresie polityki społecznej wyniosły **4320,6** tys. zł.

Liczba przychodni w gminie w 2016 r.: **2**
Liczba osób przypadających na 1 przychodnię wyniosła: **1760**

LEŚNICTWO W 2016 R.

Powierzchnia lasów ogółem w ha	4561,86
w tym lasy publiczne	3367,45
w tym własność gminy	1,00
Lesistość w %	43,4

GOSPODARKA ŚCIEKOWA

Liczba oczyszczalni ścieków w gminie w 2016 r. wyniosła: **1**
Liczba ludności korzystającej z oczyszczalni ścieków wyniosła:

w gminie	1197
w powiecie	79686

Gromadzenie i wywóz nieczystości ciekłych w 2016 r.

- instalacje i urządzenia:

zbiorniki bezodpływowe	467
oczyszczalnie przydomowe	-

Ludność gminy według edukacyjnych grup wieku w 2016 r.:

0-2 lata	-	94
3-6 lat	-	115
7-12 lat	-	166
13-15 lat	-	105

W 2016 r. subwencja oświatowa w gminie wyniosła **2643,6** tys. zł.



	2016
Biblioteki i filie	2
Czytelnicy w bibliotekach publicznych	422
Wypożyczenia księgozbioru na 1 czytelnika w wol.	15

W 2016 r. wydatki na przeciwdziałanie alkoholizmowi wyniosły **67** tys. zł.



WYBRANE DANE O RYNKU PRACY^a W 2016 R.

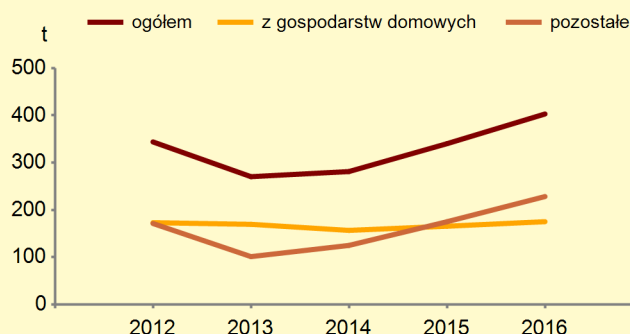
	Powiat	Gmina
Pracujący ^b	18417	243
Bezrobotni zarejestrowani	5525	190
w tym kobiety w %	52,2	46,3
Udział bezrobotnych zarejestrowanych w liczbie ludności w wieku produkcyjnym w %	8,0	8,7
Udział zarejestrowanych bezrobotnych kobiet w liczbie kobiet w wieku produkcyjnym w %	9,0	9,0

^a Stan w dniu 31 XII. ^b Bez podmiotów gospodarczych o liczbie pracujących do 9 osób oraz gospodarstw indywidualnych w rolnictwie.

PODMIOTY GOSPODARKI NARODOWEJ W REJESTRZE REGON W 2016 R.

	Powiat	Gmina
Ogółem	10070	207
w tym w sektorze: rolniczym	105	7
przemysłowym	936	26
budowlanym	1244	37
na 10 tys. ludności	899	588
Osoby fizyczne prowadzące działalność gospodarczą na 10 tys. ludności	715	449

ZMIESZANE ODPADY KOMUNALNE ZEBRANE W CIĄGU ROKU



Lokata gminy w powiecie

1

10

Lokata gminy w województwie

WYSZCZEGÓLNIENIE	Ludność na 1 km ²		Kobiety na 100 mężczyzn ^a		Saldo migracji na 1000 ludności		Dochody własne budżetu gminy ^b				Wydatki budżetu gminy ^b				Dzieci w przedszkolach na 100 miejsc ^a		Przeciętna powierzchnia użytkowa 1 mieszkania w zasobach mieszkaniowych		Odsetek ludności korzystającej z instalacji			Podmioty gospodarki narodowej w rejestrze REGON na 10 tys. ludności		
							na 1 mieszkańca				wodociągowej	kanalizacyjnej	gazowej											
BAŁTÓW (GM.WIEJSKA)	6	96	4	83	3	45	2	30	1	9	2	33	-	-	2	45	6	85	4	64	-	-	5	60
BODZECHÓW (GM.WIEJSKA)	2	23	3	70	1	16	3	35	2	16	3	74	1	4	1	38	3	55	3	54	4	27	2	24
ĆMIELÓW (GM.MIEJSKO-WIEJSKA)	4	54	5	94	4	46	5	74	-	-	5	87	3	42	5	91	5	76	5	68	2	17	3	53
KUNÓW (GM.MIEJSKO-WIEJSKA)	3	34	2	61	2	20	4	45	3	34	4	84	5	75	4	85	2	20	2	38	3	26	4	56
OSTROWIEC ŚWIĘTOKRZYSKI (GM.MIEJSKA)	1	3	6	100	5	72	1	13	4	62	6	97	4	45	6	99	1	15	1	3	1	3	1	4
WAŚNIÓW (GM.WIEJSKA)	5	55	1	21	6	91	6	92	5	83	1	20	2	13	3	56	4	74	6	87	-	-	6	102

WIĘCEJ DANYCH: Bank Danych Lokalnych
bdl.stat.gov.pl

^a Najmniejsza wartość została oznaczona jako lokata 1, natomiast największa – jako ostatnia lokata spośród zestawionych jednostek.
^b Bez gmin mających również status miasta na prawach powiatu.