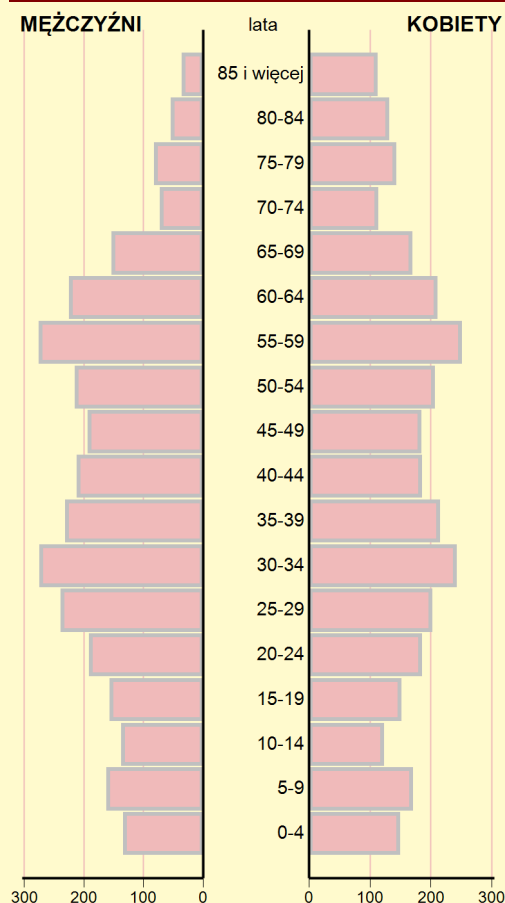


GINA WIEJSKA SKARŻYSKO KOŚCIELNE POWIAT SKARŻYSKI

2016	Liczba	miejsowości	10
		sołectw	9
	Powierzchnia w km ²		53

WYBRANE DANE STATYSTYCZNE	2014	2015	2016	Powiat 2016
Ludność	6212	6193	6180	76384
Ludność na 1 km ²	117	116	116	193
Kobiety na 100 mężczyzn	103	102	103	108
Ludność w wieku nieprodukcyjnym na 100 osób w wieku produkcyjnym	58,2	58,4	60,2	63,9
Dochody ogółem budżetu gminy na 1 mieszkańca w zł	2762	2781	3275	3309
Wydatki ogółem budżetu gminy na 1 mieszkańca w zł	2783	2732	3010	3109
Turystyczne obiekty noclegowe ^a	-	-	-	12
Porady udzielone w ramach podstawowej opieki zdrowotnej na 1 mieszkańca	2	2	2	5
Lesistość w %	43,9	43,9	44,0	58,9
Mieszkania oddane do użytkowania na 10 tys. ludności	23	18	24	11
Pracujący ^b na 1000 ludności	66	52	50	166
Udział bezrobotnych zarejestrowanych w liczbie ludności w wieku produkcyjnym (w %)	16,0	14,9	12,6	10,7
Ludność - w % ogółu ludności - korzystająca z instalacji				
wodociągowej	89,5	89,6	89,7	96,4
kanalizacyjnej	35,8	61,1	61,6	71,9
gazowej	10,2	10,2	13,8	61,4
Podmioty gospodarki narodowej w rejestrze REGON na 10 tys. ludności w wieku produkcyjnym	1190	1192	1218	1662

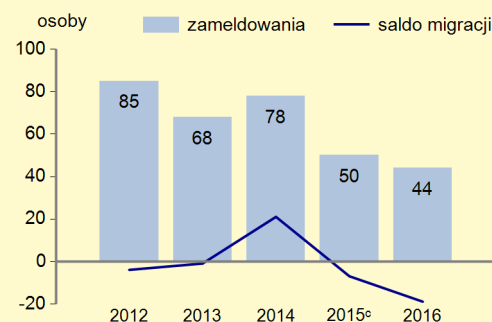
LUDNOŚĆ WEDŁUG PŁCI I WIEKU W 2016 R.



WYBRANE DANE DEMOGRAFICZNE W 2016 R.

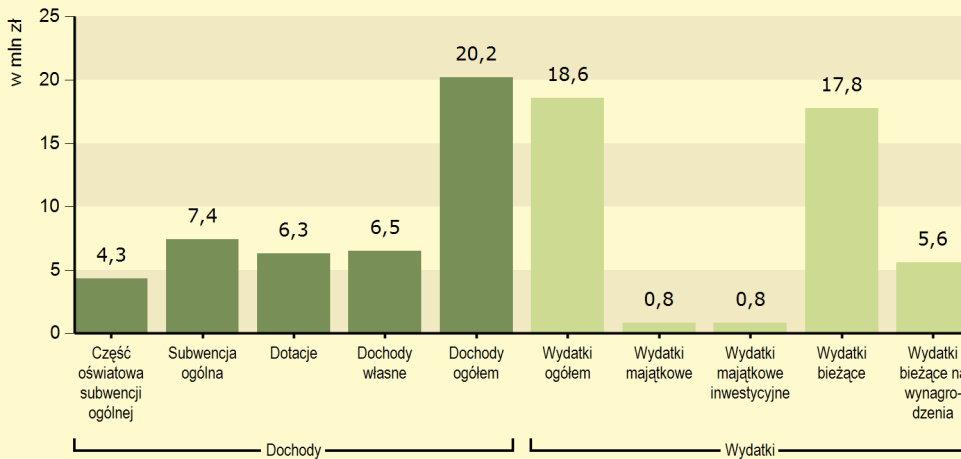
	Powiat	Gmina	Powiat=100
Ludność	76384	6180	8,1
w tym kobiety	39637	3137	7,9
Urodzenia żywe	546	51	9,3
Zgony	972	68	7,0
Przyrost naturalny	-426	-17	x
Saldo migracji ogółem	-285	-19	x
Ludność w wieku:			
przedprodukcyjnym	11307	1049	9,3
produkcyjnym	46590	3858	8,3
poprodukcyjnym	18487	1273	6,9

MIGRACJE LUDNOŚCI NA POBYT STAŁY



^a Dane dotyczą obiektów posiadających 10 i więcej miejsc noclegowych. ^b Bez podmiotów gospodarczych o liczbie pracujących do 9 osób oraz gospodarstw indywidualnych w rolnictwie. ^c W przypadku migracji zagranicznych dane dotyczą 2014 r.

DOCHODY I WYDATKI BUDŻETU GMINY WEDŁUG RODZAJÓW W 2016 R.



ŚRODKI W DOCHODACH BUDŻETU GMINY NA FINANSOWANIE I WSPÓŁFINANSOWANIE PROGRAMÓW I PROJEKTÓW UNIJNYCH W 2016 R.



W 2016 r. wydatki na oświatę i wychowanie wyniosły **7205** tys. zł.

STRUKTURA DOCHODÓW BUDŻETU GMINY WEDŁUG DZIAŁÓW

	2014	2015	2016
OGÓŁEM	100,0	100,0	100,0
Rolnictwo i łowiectwo	6,1	2,9	0,4
Transport i łączność	0,1	0,1	0,1
Gospodarka mieszkaniowa	0,4	0,5	0,2
Administracja publiczna	1,7	1,4	0,6
Bezpieczeństwo publiczne i ochrona przeciwpożarowa	0,0	-	0,2
Różne rozliczenia	41,4	42,5	37,1
Oświata i wychowanie	2,6	3,2	2,7
Pomoc społeczna	15,3	15,1	28,1
Pozostałe zadania w zakresie polityki społecznej	0,9	0,5	-
Edukacyjna opieka wychowawcza	1,3	1,2	0,8
Gospodarka komunalna i ochrona środowiska	0,3	2,1	1,7
Kultura i ochrona dziedzictwa narodowego	0,0	0,7	0,3
Kultura fizyczna	-	-	0,1
Dochody od osób prawnych, od osób fizycznych i od innych jednostek nieposiadających osobowości prawnej	29,3	29,2	27,8
Pozostałe	0,6	0,6	0,0

STRUKTURA WYDATKÓW BUDŻETU GMINY WEDŁUG DZIAŁÓW

	2014	2015	2016
OGÓŁEM	100,0	100,0	100,0
Rolnictwo i łowiectwo	9,6	6,0	0,2
Transport i łączność	4,1	5,2	1,5
Gospodarka mieszkaniowa	0,1	0,2	0,1
Administracja publiczna	14,4	14,7	13,4
Bezpieczeństwo publiczne i ochrona przeciwpożarowa	2,4	1,0	1,2
Różne rozliczenia	-	-	-
Oświata i wychowanie	36,9	39,4	38,8
Pomoc społeczna	19,1	19,5	34,8
Pozostałe zadania w zakresie polityki społecznej	1,0	0,6	-
Edukacyjna opieka wychowawcza	2,1	2,0	1,7
Gospodarka komunalna i ochrona środowiska	4,7	5,4	3,9
Kultura i ochrona dziedzictwa narodowego	1,5	2,3	1,5
Kultura fizyczna	0,6	1,0	1,2
Działalność usługowa	0,2	0,2	0,1
Ochrona zdrowia	0,5	0,2	0,2
Pozostałe	2,8	2,3	1,4

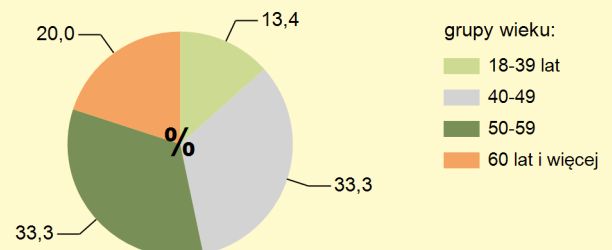
W 2016 r. dochody gminy na 1 mieszkańca wyniosły: **3275 zł.**

Dochody własne stanowiły w dochodach ogółem budżetu gminy **32,1%**.
Udział wpływów z tytułu podatku dochodowego od osób fizycznych w dochodach własnych wyniósł **49,7%**.

W gminie w 2016 r. **100,0%** wydatków majątkowych przeznaczono na cele inwestycyjne.
Wydatki inwestycyjne stanowiły **4,4%** wydatków ogółem budżetu gminy.

W 2016 r. wydatki gminy na 1 mieszkańca wyniosły: **3010 zł.**

RADNI RAD GMIN WEDŁUG GRUP WIEKU W 2016 R.



MIESZKANIA ODDANE DO UŻYTKOWANIA

	2015	2016
Ogółem	11	15
w tym: indywidualne	11	15
przeznaczone na sprzedaż lub wynajem	-	-

ZASOBY MIESZKANIOWE

	2015	2016
Mieszkania ^a	1 874	1 884
Przeciętna powierzchnia użytkowa ^a 1 mieszkania w m ²	79,2	79,6

^a Na podstawie bilansów zasobów mieszkaniowych.

**DŁUGOŚĆ
ŚCIEŻEK
ROWEROWYCH
W 2016 R.**

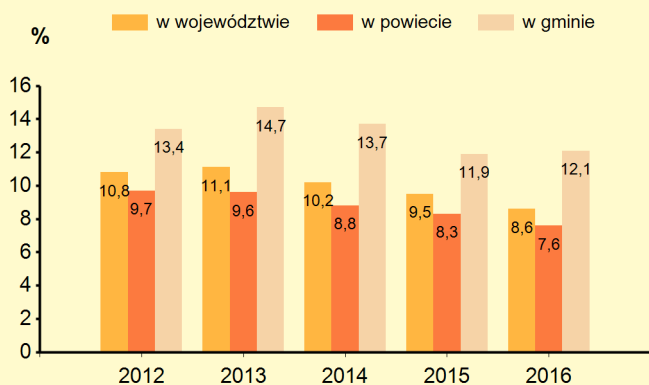
- km



ŻŁOBKI	2014	2015	2016
Żłobki i kluby dziecięce	-	-	-
Dzieci przebywające w żłobkach i klubach dziecięcych (w ciągu roku)	-	-	-

EDUKACJA	2014/15	2015/16	2016/17
Placówki wychowania przedszkolnego	9	9	8
w tym przedszkola	1	1	1
Miejsca w przedszkolach	75	75	75
Dzieci w placówkach wychowania przedszkolnego	182	150	169
w tym w przedszkolach	79	72	76
Szkoły podstawowe	5	5	5
Uczniowie szkół podstawowych	306	337	321
Gimnazja	1	1	1
Uczniowie szkół gimnazjalnych	169	170	133
Liczba uczniów przypadająca na 1 oddział w szkołach:			
podstawowych	11	12	11
gimnazjalnych	24	24	22

UDZIAŁ OSÓB KORZYSTAJĄCYCH ZE ŚRODOWISKOWEJ POMOCY SPOŁECZNEJ W LUDNOŚCI OGÓŁEM



W 2016 r. wydatki na pomoc społeczną i pozostałe zadania w zakresie polityki społecznej wyniosły **6455,7** tys. zł.

Liczba przychodni w gminie w 2016 r.: **1**
Liczba osób przypadających na 1 przychodnię wyniosła: **6180**

LEŚNICTWO W 2016 R.

Powierzchnia lasów ogółem w ha	2343,08
w tym lasy publiczne	2009,71
w tym własność gminy	6,77
Lesistość w %	44,0

GOSPODARKA ŚCIEKOWA

Liczba oczyszczalni ścieków w gminie w 2016 r. wyniosła:	-
Liczba ludności korzystającej z oczyszczalni ścieków wyniosła:	
w gminie	4333
w powiecie	61815
Gromadzenie i wywóz nieczystości ciekłych w 2016 r.	
- instalacje i urządzenia:	
zbiorniki bezodpływowe	175
oczyszczalnie przydomowe	16

Ludność gminy według edukacyjnych grup wieku w 2016 r.:

0-2 lata	-	176
3-6 lat	-	241
7-12 lat	-	353
13-15 lat	-	157

W 2016 r. subwencja oświatowa w gminie wyniosła **4320,4** tys. zł.



	2016
Biblioteki i filie	1
Czytelnicy w bibliotekach publicznych	700
Wypożyczenia księgozbioru na 1 czytelnika w wol.	16

W 2016 r. wydatki na przeciwdziałanie alkoholizmowi wyniosły **30** tys. zł.



WYBRANE DANE O RYNKU PRACY^a W 2016 R.

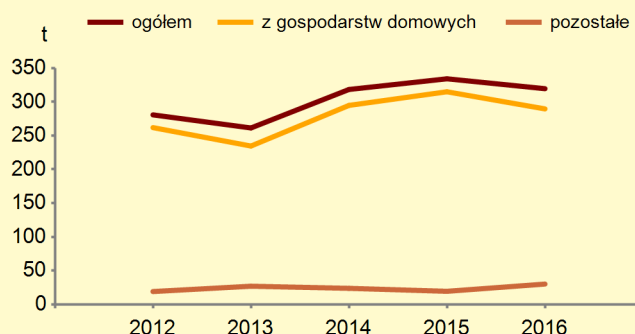
	Powiat	Gmina
Pracujący ^b	12700	312
Bezrobotni zarejestrowani	4964	485
w tym kobiety w %	48,9	47,4
Udział bezrobotnych zarejestrowanych w liczbie ludności w wieku produkcyjnym w %	10,7	12,6
Udział zarejestrowanych bezrobotnych kobiet w liczbie kobiet w wieku produkcyjnym w %	11,4	13,3

^a Stan w dniu 31 XII. ^b Bez podmiotów gospodarczych o liczbie pracujących do 9 osób oraz gospodarstw indywidualnych w rolnictwie.

PODMIOTY GOSPODARKI NARODOWEJ W REJESTRZE REGON W 2016 R.

	Powiat	Gmina
Ogółem	7741	470
w tym w sektorze: rolniczym	74	7
przemysłowym	1092	98
budowlanym	764	59
na 10 tys. ludności	1013	761
Osoby fizyczne prowadzące działalność gospodarczą na 10 tys. ludności	788	659

ZMIESZANE ODPADY KOMUNALNE ZEBRANE W CIĄGU ROKU



Lokata gminy w powiecie

1

10

Lokata gminy w województwie

WYSZCZEGÓLNIENIE	Ludność na 1 km ²		Kobiety na 100 mężczyzn ^a		Saldo migracji na 1000 ludności		Dochody własne budżetu gminy ^b				Wydatki budżetu gminy ^b		Dzieci w przedszkolach na 100 miejsc ^a		Przeciętna powierzchnia użytkowa 1 mieszkania w zasobach mieszkaniowych		Odsetek ludności korzystającej z instalacji			Podmioty gospodarki narodowej w rejestrze REGON na 10 tys. ludności				
							na 1 mieszkańca										wodociągowej	kanalizacyjnej	gazowej					
SKARŻYSKO KOŚCIELNE (GM.WIEJSKA)	3	19	2	71	3	77	4	51	-	-	5	95	4	70	1	65	5	53	2	17	4	39	3	21
BLIŻYN (GM.WIEJSKA)	5	65	3	76	2	72	5	79	3	49	3	92	2	24	3	87	2	16	5	58	3	20	4	41
ŁĄCZNA (GM.WIEJSKA)	4	37	1	55	5	101	3	48	4	77	1	78	1	20	2	73	1	13	4	50	5	49	5	44
SKARŻYSKO-KAMIENNA (GM.MIEJSKA)	1	5	5	98	4	86	1	8	2	38	4	94	3	37	5	101	4	27	1	4	1	4	1	3
SUCHEDNIÓW (GM.MIEJSKO-WIEJSKA)	2	12	4	96	1	57	2	12	1	12	2	80	5	71	4	94	3	26	3	33	2	8	2	11



WIĘCEJ DANYCH: [Bank Danych Lokalnych bdl.stat.gov.pl](http://bdl.stat.gov.pl)

^a Najmniejsza wartość została oznaczona jako lokata 1, natomiast największa – jako ostatnia lokata spośród zestawionych jednostek.

^b Bez gmin mających również status miasta na prawach powiatu.