

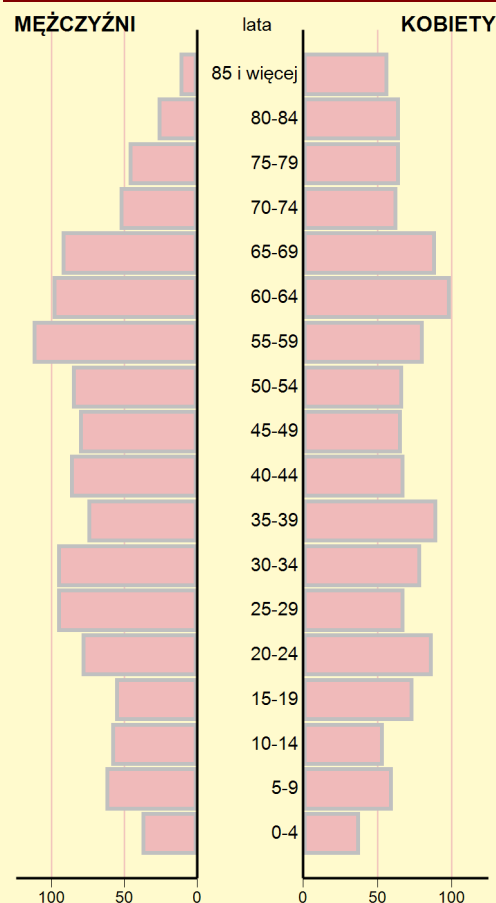
GINA WIEJSKA RADKÓW

POWIAT WŁOSZCZOWSKI

2016	Liczba	miejsowości	13
		sołectw	13
	Powierzchnia w km ²		88

WYBRANE DANE STATYSTYCZNE	2014	2015	2016	Powiat 2016
Ludność	2539	2546	2530	45708
Ludność na 1 km ²	29	29	29	50
Kobiety na 100 mężczyzn	101	101	101	100
Ludność w wieku nieprodukcyjnym na 100 osób w wieku produkcyjnym	69,4	70,5	70,9	63,3
Dochody ogółem budżetu gminy na 1 mieszkańca w zł	3638	3674	3683	3706
Wydatki ogółem budżetu gminy na 1 mieszkańca w zł	4375	3179	3605	3517
Turystyczne obiekty noclegowe ^a	-	-	-	6
Porady udzielone w ramach podstawowej opieki zdrowotnej na 1 mieszkańca	5	5	5	5
Lesistość w %	39,6	39,5	39,8	42,5
Mieszkania oddane do użytkowania na 10 tys. ludności	20	24	28	27
Pracujący ^b na 1000 ludności	50	46	48	185
Udział bezrobotnych zarejestrowanych w liczbie ludności w wieku produkcyjnym (w %)	8,4	6,6	5,9	6,3
Ludność - w % ogółu ludności - korzystająca z instalacji				
wodociągowej	77,7	77,6	77,7	83,1
kanalizacyjnej	32,6	45,5	46,0	49,4
gazowej	-	-	-	0,1
Podmioty gospodarki narodowej w rejestrze REGON na 10 tys. ludności w wieku produkcyjnym	1014	1025	993	1276

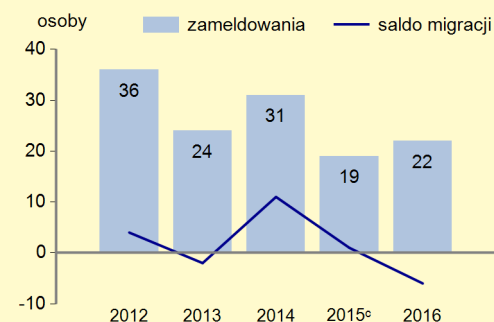
LUDNOŚĆ WEDŁUG PŁCI I WIEKU W 2016 R.



WYBRANE DANE DEMOGRAFICZNE W 2016 R.

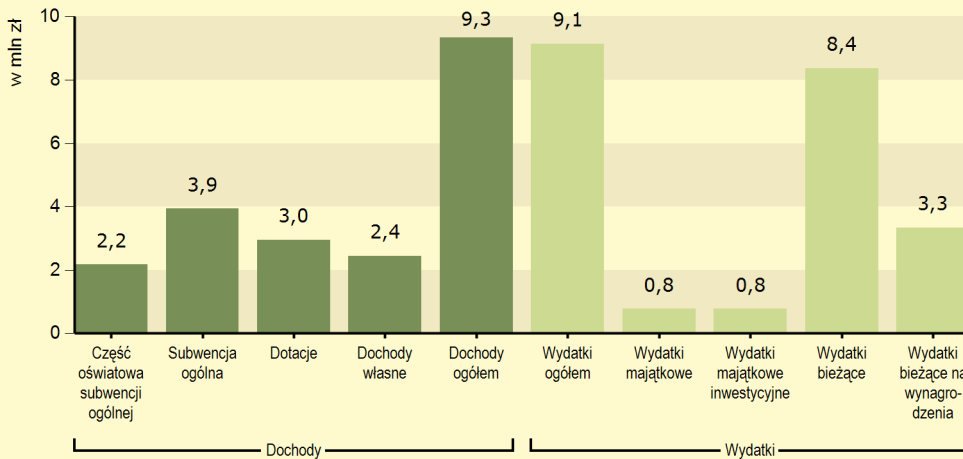
	Powiat	Gmina	Powiat=100
Ludność	45708	2530	5,5
w tym kobiety	22893	1270	5,5
Urodzenia żywe	399	15	3,8
Zgony	562	36	6,4
Przyrost naturalny	-163	-21	x
Saldo migracji ogółem	-77	-6	x
Ludność w wieku:			
przedprodukcyjnym	8063	380	4,7
produkcyjnym	27983	1480	5,3
poprodukcyjnym	9662	670	6,9

MIGRACJE LUDNOŚCI NA POBYT STAŁY



^a Dane dotyczą obiektów posiadających 10 i więcej miejsc noclegowych. ^b Bez podmiotów gospodarczych o liczbie pracujących do 9 osób oraz gospodarstw indywidualnych w rolnictwie. ^c W przypadku migracji zagranicznych dane dotyczą 2014 r.

DOCHODY I WYDATKI BUDŻETU GMINY WEDŁUG RODZAJÓW W 2016 R.



ŚRODKI W DOCHODACH BUDŻETU GMINY NA FINANSOWANIE I WSPÓLFINANSOWANIE PROGRAMÓW I PROJEKTÓW UNIJNYCH W 2016 R.



W 2016 r. wydatki na oświatę i wychowanie wyniosły 2947 tys. zł.

STRUKTURA DOCHODÓW BUDŻETU GMINY WEDŁUG DZIAŁÓW

	2014	2015	2016
OGÓŁEM	100,0	100,0	100,0
Rolnictwo i łowiectwo	5,4	15,6	2,6
Transport i łączność	8,8	1,5	0,5
Gospodarka mieszkaniowa	2,1	1,7	3,4
Administracja publiczna	0,5	0,6	0,6
Bezpieczeństwo publiczne i ochrona przeciwpożarowa	-	-	-
Różne rozliczenia	46,3	39,8	42,2
Oświata i wychowanie	1,9	2,0	2,8
Pomoc społeczna	11,3	11,3	26,5
Pozostałe zadania w zakresie polityki społecznej	1,2	0,7	-
Edukacyjna opieka wychowawcza	0,6	0,4	0,2
Gospodarka komunalna i ochrona środowiska	0,3	5,4	1,6
Kultura i ochrona dziedzictwa narodowego	0,4	0,8	-
Kultura fizyczna	0,8	-	-
Dochody od osób prawnych, od osób fizycznych i od innych jednostek nieposiadających osobowości prawnej	19,1	18,5	19,4
Pozostałe	1,3	1,7	0,2

W 2016 r. dochody gminy na 1 mieszkańca wyniosły: **3683 zł.**

Dochody własne stanowiły w dochodach ogółem budżetu gminy **26,2%**.
Udział wpływów z tytułu podatku dochodowego od osób fizycznych w dochodach własnych wyniósł **29,6%**.

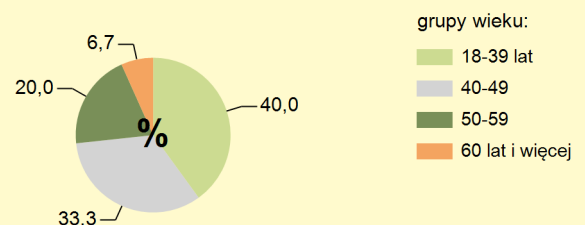
W gminie w 2016 r. **100,0%** wydatków majątkowych przeznaczono na cele inwestycyjne.
Wydatki inwestycyjne stanowiły **8,4%** wydatków ogółem budżetu gminy.

STRUKTURA WYDATKÓW BUDŻETU GMINY WEDŁUG DZIAŁÓW

	2014	2015	2016
OGÓŁEM	100,0	100,0	100,0
Rolnictwo i łowiectwo	23,6	3,2	3,3
Transport i łączność	11,4	5,4	8,9
Gospodarka mieszkaniowa	0,1	0,3	0,1
Administracja publiczna	11,2	16,5	15,3
Bezpieczeństwo publiczne i ochrona przeciwpożarowa	0,7	0,9	0,8
Różne rozliczenia	-	-	-
Oświata i wychowanie	26,7	36,8	32,2
Pomoc społeczna	12,1	16,9	30,7
Pozostałe zadania w zakresie polityki społecznej	1,0	0,8	-
Edukacyjna opieka wychowawcza	1,2	1,2	1,0
Gospodarka komunalna i ochrona środowiska	3,8	12,6	4,4
Kultura i ochrona dziedzictwa narodowego	3,3	2,3	2,0
Kultura fizyczna	1,2	0,1	0,0
Działalność usługowa	-	0,1	0,0
Ochrona zdrowia	0,2	0,3	0,3
Pozostałe	3,5	2,6	1,0

W 2016 r. wydatki gminy na 1 mieszkańca wyniosły: **3605 zł.**

RADNI RAD GMIN WEDŁUG GRUP WIEKU W 2016 R.



MIESZKANIA ODDANE DO UŻYTKOWANIA

	2015	2016
Ogółem	6	7
w tym: indywidualne	6	7
przeznaczone na sprzedaż lub wynajem	-	-

DŁUGOŚĆ ŚCIEŻEK ROWEROWYCH W 2016 R.

- km



ZASOBY MIESZKANIOWE

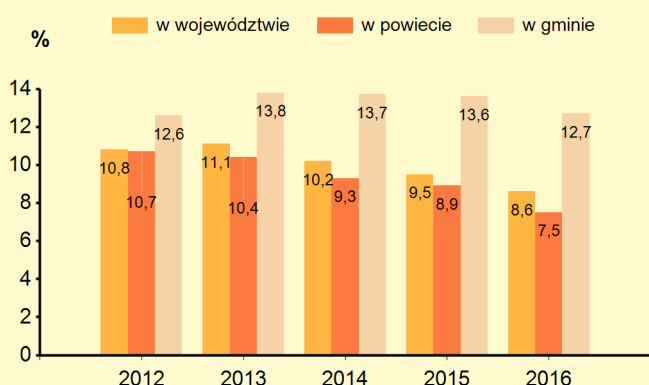
	2015	2016
Mieszkania ^a	1 138	1 143
Przeciętna powierzchnia użytkowa ^a 1 mieszkania w m ²	78,6	78,7
Zaległości w opłatach za mieszkanie w zasobach gminnych w tys. zł	9,0	-

^a Na podstawie bilansów zasobów mieszkaniowych. ^b Dane za okres od początku powstania zaległości do końca okresu sprawozdawczego.

ŻŁOBKI	2014	2015	2016
Żłobki i kluby dziecięce	-	-	-
Dzieci przebywające w żłobkach i klubach dziecięcych (w ciągu roku)	-	-	-

EDUKACJA	2014/15	2015/16	2016/17
Placówki wychowania przedszkolnego	1	1	1
w tym przedszkola	1	1	1
Miejsca w przedszkolach	35	35	35
Dzieci w placówkach wychowania przedszkolnego	66	52	63
w tym w przedszkolach	66	52	63
Szkoły podstawowe	1	1	1
Uczniowie szkół podstawowych	135	153	140
Gimnazja	1	1	1
Uczniowie szkół gimnazjalnych	81	81	66
Liczba uczniów przypadająca na 1 oddział w szkołach:			
podstawowych	19	19	18
gimnazjalnych	27	20	17

UDZIAŁ OSÓB KORZYSTAJĄCYCH ZE ŚRODOWISKOWEJ POMOCY SPOŁECZNEJ W LUDNOŚCI OGÓŁEM



W 2016 r. wydatki na pomoc społeczną i pozostałe zadania w zakresie polityki społecznej wyniosły **2804,9** tys. zł.

Liczba przychodni w gminie w 2016 r.: **1**
Liczba osób przypadających na 1 przychodnię wyniosła: **2530**

LEŚNICTWO W 2016 R.

Powierzchnia lasów ogółem w ha	3506,04
w tym lasy publiczne	2314,96
Lesistość w %	39,8

GOSPODARKA ŚCIEKOWA

Liczba oczyszczalni ścieków w gminie w 2016 r. wyniosła: **1**
Liczba ludności korzystającej z oczyszczalni ścieków wyniosła:

w gminie	740
w powiecie	23183

Gromadzenie i wywóz nieczystości ciekłych w 2016 r.

- instalacje i urządzenia:

zbiorniki bezodpływowe	411
oczyszczalnie przydomowe	71

Ludność gminy według edukacyjnych grup wieku w 2016 r.:

0-2 lata	-	43
3-6 lat	-	78
7-12 lat	-	151
13-15 lat	-	65

W 2016 r. subwencja oświatowa w gminie wyniosła **2167,6** tys. zł.



	2016
Biblioteki i filie	1
Czytelnicy w bibliotekach publicznych	651
Wypożyczenia księgozbioru na 1 czytelnika w wol.	7

W 2016 r. wydatki na przeciwdziałanie alkoholizmowi wyniosły **22** tys. zł.



WYBRANE DANE O RYNKU PRACY^a W 2016 R.

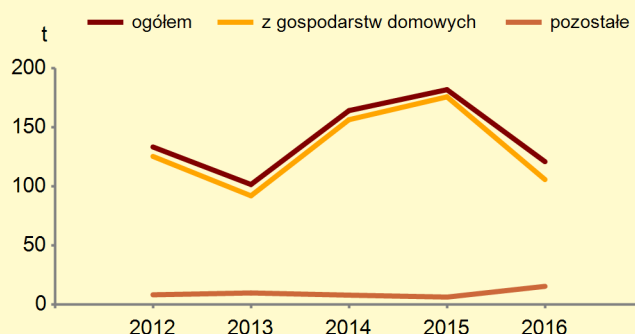
	Powiat	Gmina
Pracujący ^b	8446	121
Bezrobotni zarejestrowani	1755	88
w tym kobiety w %	57,3	48,9
Udział bezrobotnych zarejestrowanych w liczbie ludności w wieku produkcyjnym w %	6,3	5,9
Udział zarejestrowanych bezrobotnych kobiet w liczbie kobiet w wieku produkcyjnym w %	8,0	6,7

^a Stan w dniu 31 XII. ^b Bez podmiotów gospodarczych o liczbie pracujących do 9 osób oraz gospodarstw indywidualnych w rolnictwie.

PODMIOTY GOSPODARKI NARODOWEJ W REJESTRZE REGON W 2016 R.

	Powiat	Gmina
Ogółem	3570	147
w tym w sektorze: rolniczym	124	13
przemysłowym	678	17
budowlanym	610	23
na 10 tys. ludności	781	581
Osoby fizyczne prowadzące działalność gospodarczą na 10 tys. ludności	618	451

ZMIESZANE ODPADY KOMUNALNE ZEBRANE W CIĄGU ROKU



Lokata gminy w powiecie

1

10

Lokata gminy w województwie

WYSZCZEGÓLNIENIE	Ludność na 1 km ²		Kobiety na 100 mężczyzn ^a		Saldo migracji na 1000 ludności		Dochody własne budżetu gminy ^b				Wydatki budżetu gminy ^b		Dzieci w przedszkolach na 100 miejsc ^a		Przeciętna powierzchnia użytkowa 1 mieszkania w zasobach mieszkaniowych		Odsetek ludności korzystającej z instalacji			Podmioty gospodarki narodowej w rejestrze REGON na 10 tys. ludności				
							na 1 mieszkańca										wodociągowej	kanalizacyjnej	gazowej					
RADKÓW (GM.WIEJSKA)	6	101	5	43	5	67	3	66	4	63	3	44	6	81	6	70	5	91	4	42	-	-	4	63
KLUCZEWSKO (GM.WIEJSKA)	3	93	1	5	6	88	4	71	1	32	2	28	2	19	2	44	3	73	3	30	1	64	3	22
KRASOCIN (GM.WIEJSKA)	2	67	2	9	2	34	1	7	-	-	1	16	4	37	1	33	1	47	2	28	-	-	1	7
MOSKORZEW (GM.WIEJSKA)	3	93	3	31	3	57	6	78	3	56	5	81	1	7	4	57	6	100	-	-	-	-	5	66
SECEMIN (GM.WIEJSKA)	5	99	4	36	1	18	5	75	2	48	4	64	5	76	3	45	2	70	5	56	-	-	6	83
WŁOSZCZOWA (GM.MIEJSKO-WIEJSKA)	1	42	6	69	3	57	2	21	-	-	6	85	3	24	5	67	4	76	1	20	1	64	2	19



WIĘCEJ DANYCH: Bank Danych Lokalnych
bdl.stat.gov.pl

^a Najmniejsza wartość została oznaczona jako lokata 1, natomiast największa – jako ostatnia lokata spośród zestawionych jednostek.
^b Bez gmin mających również status miasta na prawach powiatu.