

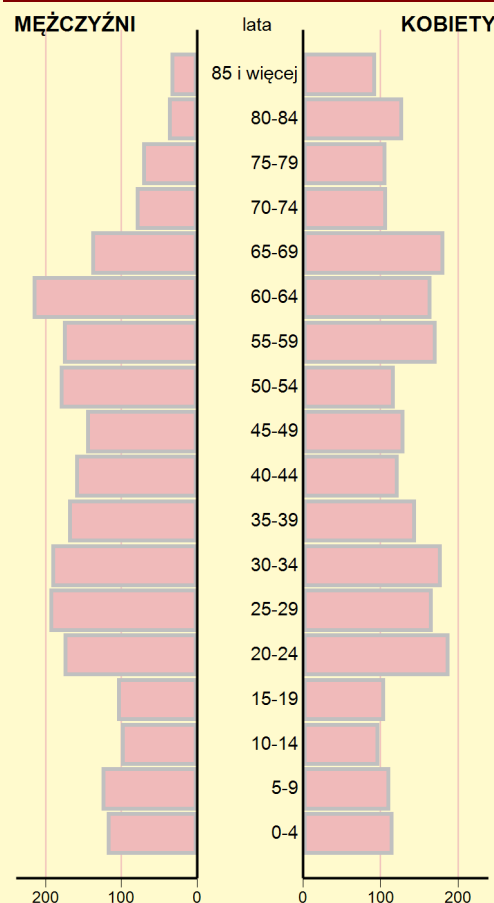
GINA WIEJSKA SECEMIN

POWIAT WŁOSZCZOWSKI

2016	Liczba	miejsowości	29
		sołectw	22
	Powierzchnia w km ²		163

WYBRANE DANE STATYSTYCZNE	2014	2015	2016	Powiat 2016
Ludność	4918	4879	4867	45708
Ludność na 1 km ²	30	30	30	50
Kobiety na 100 mężczyzn	101	101	100	100
Ludność w wieku nieprodukcyjnym na 100 osób w wieku produkcyjnym	65,7	66,2	66,9	63,3
Dochody ogółem budżetu gminy na 1 mieszkańca w zł	3250	2989	3545	3706
Wydatki ogółem budżetu gminy na 1 mieszkańca w zł	3294	3022	3419	3517
Turystyczne obiekty noclegowe ^a	-	-	-	6
Porady udzielone w ramach podstawowej opieki zdrowotnej na 1 mieszkańca	5	6	6	5
Lesistość w %	44,2	45,0	44,9	42,5
Mieszkania oddane do użytkowania na 10 tys. ludności	24	25	39	27
Pracujący ^b na 1000 ludności	52	53	66	185
Udział bezrobotnych zarejestrowanych w liczbie ludności w wieku produkcyjnym (w %)	10,2	6,7	5,5	6,3
Ludność - w % ogółu ludności - korzystająca z instalacji				
wodociągowej	85,6	85,6	85,7	83,1
kanalizacyjnej	33,9	33,9	34,4	49,4
gazowej	-	-	-	0,1
Podmioty gospodarki narodowej w rejestrze REGON na 10 tys. ludności w wieku produkcyjnym	788	790	864	1276

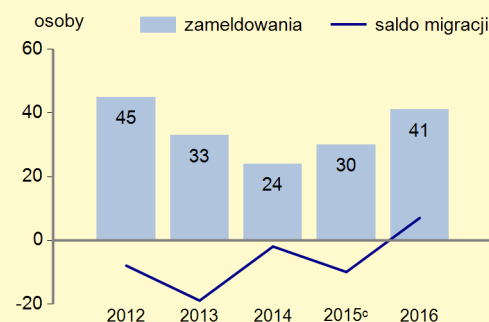
LUDNOŚĆ WEDŁUG PŁCI I WIEKU W 2016 R.



WYBRANE DANE DEMOGRAFICZNE W 2016 R.

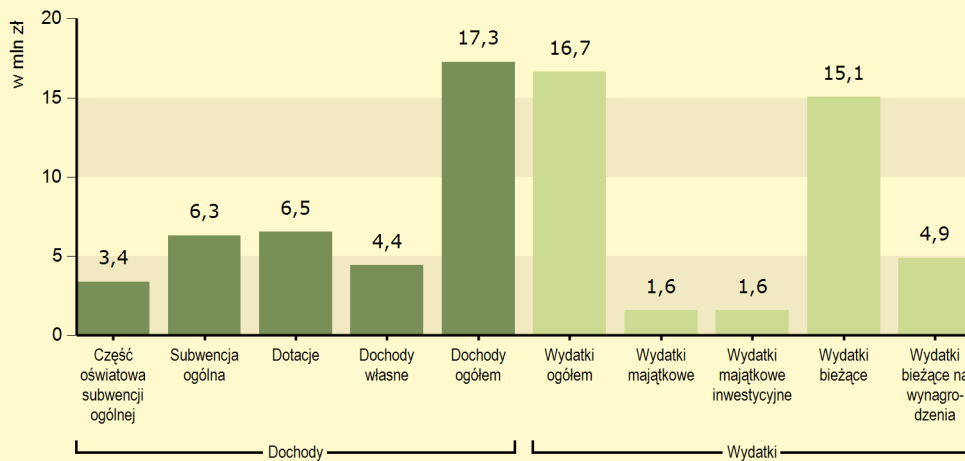
	Powiat	Gmina	Powiat=100
Ludność	45708	4867	10,6
w tym kobiety	22893	2437	10,6
Urodzenia żywe	399	52	13,0
Zgony	562	77	13,7
Przyrost naturalny	-163	-25	x
Saldo migracji ogółem	-77	7	x
Ludność w wieku:			
przedprodukcyjnym	8063	801	9,9
produkcyjnym	27983	2916	10,4
poprodukcyjnym	9662	1150	11,9

MIGRACJE LUDNOŚCI NA POBYT STAŁY



^a Dane dotyczą obiektów posiadających 10 i więcej miejsc noclegowych. ^b Bez podmiotów gospodarczych o liczbie pracujących do 9 osób oraz gospodarstw indywidualnych w rolnictwie. ^c W przypadku migracji zagranicznych dane dotyczą 2014 r.

DOCHODY I WYDATKI BUDŻETU GMINY WEDŁUG RODZAJÓW W 2016 R.



ŚRODKI W DOCHODACH BUDŻETU GMINY NA FINANSOWANIE I WSPÓLFINANSOWANIE PROGRAMÓW I PROJEKTÓW UNIJNYCH W 2016 R.



W 2016 r. wydatki na oświatę i wychowanie wyniosły **4689** tys. zł.

STRUKTURA DOCHODÓW BUDŻETU GMINY WEDŁUG DZIAŁÓW

	2014	2015	2016
OGÓŁEM	100,0	100,0	100,0
Rolnictwo i łowiectwo	1,7	4,3	1,7
Transport i łączność	3,9	1,4	4,0
Gospodarka mieszkaniowa	2,4	0,3	0,4
Administracja publiczna	1,6	3,7	0,6
Bezpieczeństwo publiczne i ochrona przeciwpożarowa	-	-	-
Różne rozliczenia	39,7	41,6	37,1
Oświata i wychowanie	1,7	2,1	1,6
Pomoc społeczna	14,5	15,9	30,4
Pozostałe zadania w zakresie polityki społecznej	0,8	0,6	-
Edukacyjna opieka wychowawcza	0,4	0,3	0,2
Gospodarka komunalna i ochrona środowiska	0,2	1,7	1,7
Kultura i ochrona dziedzictwa narodowego	11,3	1,5	-
Kultura fizyczna	-	0,0	-
Dochody od osób prawnych, od osób fizycznych i od innych jednostek nieposiadających osobowości prawnej	21,0	24,5	22,2
Pozostałe	0,8	2,1	0,1

STRUKTURA WYDATKÓW BUDŻETU GMINY WEDŁUG DZIAŁÓW

	2014	2015	2016
OGÓŁEM	100,0	100,0	100,0
Rolnictwo i łowiectwo	1,6	8,1	2,8
Transport i łączność	9,0	8,7	13,4
Gospodarka mieszkaniowa	0,4	1,1	0,7
Administracja publiczna	11,4	15,2	11,3
Bezpieczeństwo publiczne i ochrona przeciwpożarowa	0,9	0,9	0,8
Różne rozliczenia	-	-	-
Oświata i wychowanie	32,6	35,1	28,1
Pomoc społeczna	16,9	18,8	34,2
Pozostałe zadania w zakresie polityki społecznej	0,8	0,7	-
Edukacyjna opieka wychowawcza	1,0	1,1	1,2
Gospodarka komunalna i ochrona środowiska	3,6	4,5	4,2
Kultura i ochrona dziedzictwa narodowego	19,4	1,8	1,1
Kultura fizyczna	0,4	0,5	0,5
Działalność usługowa	0,0	0,0	0,0
Ochrona zdrowia	0,2	0,4	0,3
Pozostałe	1,8	3,1	1,4

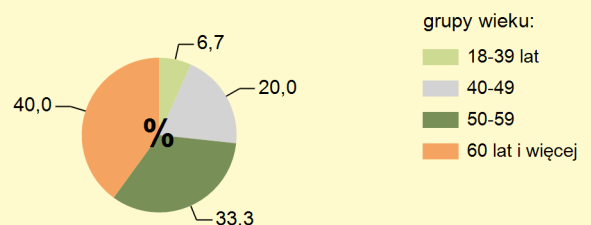
W 2016 r. dochody gminy na 1 mieszkańca wyniosły: **3545 zł.**

Dochody własne stanowiły w dochodach ogółem budżetu gminy **25,6%**.
Udział wpływów z tytułu podatku dochodowego od osób fizycznych w dochodach własnych wyniósł **40,2%**.

W gminie w 2016 r. **100,0%** wydatków majątkowych przeznaczono na cele inwestycyjne.
Wydatki inwestycyjne stanowiły **9,5%** wydatków ogółem budżetu gminy.

W 2016 r. wydatki gminy na 1 mieszkańca wyniosły: **3419 zł.**

RADNI RAD GMIN WEDŁUG GRUP WIEKU W 2016 R.



MIESZKANIA ODDANE DO UŻYTKOWANIA

	2015	2016
Ogółem	12	19
w tym: indywidualne	12	19
przeznaczone na sprzedaż lub wynajem	-	-

DŁUGOŚĆ ŚCIEŻEK ROWEROWYCH W 2016 R.

0,8 km



ZASOBY MIESZKANIOWE

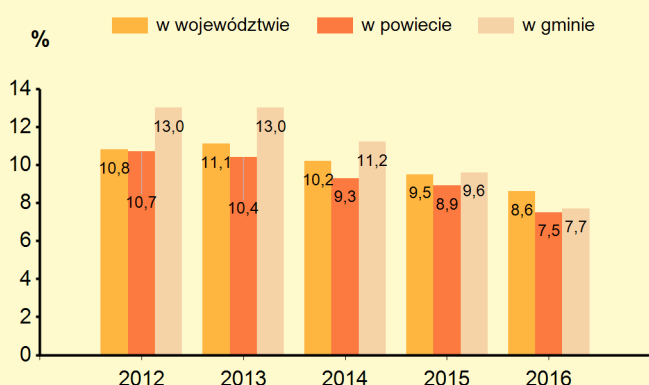
	2015	2016
Mieszkania ^a	1 939	1 957
Przeciętna powierzchnia użytkowa ^a 1 mieszkania w m ²	82,8	83,0
Liczba wypłaconych dodatków mieszkaniowych	10	8

^a Na podstawie bilansów zasobów mieszkaniowych.

ŻŁOBKI	2014	2015	2016
Żłobki i kluby dziecięce	-	-	-
Dzieci przebywające w żłobkach i klubach dziecięcych (w ciągu roku)	-	-	-

EDUKACJA	2014/15	2015/16	2016/17
Placówki wychowania przedszkolnego	4	2	2
w tym przedszkola	2	2	2
Miejsca w przedszkolach	62	100	100
Dzieci w placówkach wychowania przedszkolnego	114	90	118
w tym w przedszkolach	97	90	118
Szkoły podstawowe	4	2	2
Uczniowie szkół podstawowych	245	254	227
Gimnazja	1	1	1
Uczniowie szkół gimnazjalnych	120	117	114
Liczba uczniów przypadająca na 1 oddział w szkołach:			
podstawowych	18	20	17
gimnazjalnych	20	20	19

UDZIAŁ OSÓB KORZYSTAJĄCYCH ZE ŚRODOWISKOWEJ POMOCY SPOŁECZNEJ W LUDNOŚCI OGÓŁEM



W 2016 r. wydatki na pomoc społeczną i pozostałe zadania w zakresie polityki społecznej wyniosły **5693,3** tys. zł.

Liczba przychodni w gminie w 2016 r.: **3**
Liczba osób przypadających na 1 przychodnię wyniosła: **1622**

LEŚNICTWO W 2016 R.

Powierzchnia lasów ogółem w ha	7308,58
w tym lasy publiczne	4111,33
w tym własność gminy	28,97
Lesistość w %	44,9

GOSPODARKA ŚCIEKOWA

Liczba oczyszczalni ścieków w gminie w 2016 r. wyniosła: **2**
Liczba ludności korzystającej z oczyszczalni ścieków wyniosła:

w gminie	1300
w powiecie	23183

Gromadzenie i wywóz nieczystości ciekłych w 2016 r.

- instalacje i urządzenia:

zbiorniki bezodpływowe	806
oczyszczalnie przydomowe	4

Ludność gminy według edukacyjnych grup wieku w 2016 r.:

0-2 lata	-	163
3-6 lat	-	173
7-12 lat	-	252
13-15 lat	-	123

W 2016 r. subwencja oświatowa w gminie wyniosła **3393,1** tys. zł.



	2016
Biblioteki i filie	1
Czytelnicy w bibliotekach publicznych	449
Wypożyczenia księgozbioru na 1 czytelnika w wol.	12

W 2016 r. wydatki na przeciwdziałanie alkoholizmowi wyniosły **49** tys. zł.



WYBRANE DANE O RYNKU PRACY^a W 2016 R.

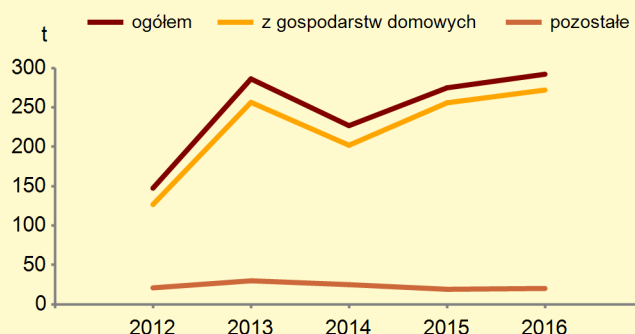
	Powiat	Gmina
Pracujący ^b	8446	320
Bezrobotni zarejestrowani	1755	159
w tym kobiety w %	57,3	53,5
Udział bezrobotnych zarejestrowanych w liczbie ludności w wieku produkcyjnym w %	6,3	5,5
Udział zarejestrowanych bezrobotnych kobiet w liczbie kobiet w wieku produkcyjnym w %	8,0	6,8

^a Stan w dniu 31 XII. ^b Bez podmiotów gospodarczych o liczbie pracujących do 9 osób oraz gospodarstw indywidualnych w rolnictwie.

PODMIOTY GOSPODARKI NARODOWEJ W REJESTRZE REGON W 2016 R.

	Powiat	Gmina
Ogółem	3570	252
w tym w sektorze: rolniczym	124	14
przemysłowym	678	31
budowlanym	610	49
na 10 tys. ludności	781	518
Osoby fizyczne prowadzące działalność gospodarczą na 10 tys. ludności	618	399

ZMIESZANE ODPADY KOMUNALNE ZEBRANE W CIĄGU ROKU



Lokata gminy w powiecie

1

10

Lokata gminy w województwie

WYSZCZEGÓLNIENIE	Ludność na 1 km ²		Kobiety na 100 mężczyzn ^a		Saldo migracji na 1000 ludności		Dochody własne budżetu gminy ^b				Wydatki budżetu gminy ^b		Dzieci w przedszkolach na 100 miejsc ^a		Przeciętna powierzchnia użytkowa 1 mieszkania w zasobach mieszkaniowych		Odsetek ludności korzystającej z instalacji			Podmioty gospodarki narodowej w rejestrze REGON na 10 tys. ludności				
							na 1 mieszkańca										wodociągowej	kanalizacyjnej	gazowej					
SECEMIN (GM.WIEJSKA)	5	99	4	36	1	18	5	75	2	48	4	64	5	76	3	45	2	70	5	56	-	-	6	83
KLUCZEWSKO (GM.WIEJSKA)	3	93	1	5	6	88	4	71	1	32	2	28	2	19	2	44	3	73	3	30	1	64	3	22
KRASOCIN (GM.WIEJSKA)	2	67	2	9	2	34	1	7	-	-	1	16	4	37	1	33	1	47	2	28	-	-	1	7
MOSKORZEW (GM.WIEJSKA)	3	93	3	31	3	57	6	78	3	56	5	81	1	7	4	57	6	100	-	-	-	-	5	66
RADKÓW (GM.WIEJSKA)	6	101	5	43	5	67	3	66	4	63	3	44	6	81	6	70	5	91	4	42	-	-	4	63
WŁOSZCZOWA (GM.MIEJSKO-WIEJSKA)	1	42	6	69	3	57	2	21	-	-	6	85	3	24	5	67	4	76	1	20	1	64	2	19



WIĘCEJ DANYCH: Bank Danych Lokalnych
bdl.stat.gov.pl

^a Najmniejsza wartość została oznaczona jako lokata 1, natomiast największa – jako ostatnia lokata spośród zestawionych jednostek.
^b Bez gmin mających również status miasta na prawach powiatu.