



**URZĄD STATYSTYCZNY W KIELCACH**  
*STATISTICAL OFFICE IN KIELCE*

**WOJEWÓDZTWO  
ŚWIĘTOKRZYSKIE**

**PODREGIONY  
POWIATY  
GMINY**

**2005**

**SUBREGIONS  
POWIATS  
GMINAS**

**ŚWIĘTOKRZYSKIE  
VOIVODSHIP**

**GRUDZIEŃ 2005  
DECEMBER 2005**

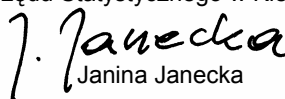
## PRZEDMOWA

Urząd Statystyczny w Kielcach przekazuje Państwu publikację zatytułowaną „Województwo Świętokrzyskie 2005 – Podregiony, Powiaty, Gminy”, która jest kontynuacją rozpoczętego w 2004 r. cyklu opracowań o województwie świętokrzyskim. Opracowanie to stanowi uzupełnienie i rozwinięcie w ujęciu przestrzennym najnowszej edycji „Rocznika Statystycznego Województwa Świętokrzyskiego 2005”.

Poprzez prezentację najistotniejszych danych na poziomie podregionu, powiatów i gmin m. in. z zakresu: demografii, rynku pracy, gospodarki, finansów publicznych, kultury i oświaty oraz bezpieczeństwa publicznego publikacja umożliwia wielowymiarową charakterystykę poszczególnych dziedzin życia społeczno-gospodarczego naszego regionu. Zamieszczony materiał statystyczny wzbogacony został ilustracją graficzną w postaci map i wykresów.

Przekazując Państwu niniejsze opracowanie zwracamy się z prośbą o nadsyłanie uwag i wszelkich propozycji, dotyczących zarówno doboru danych, jak i sposobu ich prezentacji. Przyczynią się one do wzbogacenia i udoskonalenia następnych edycji tego wydawnictwa.

Dyrektor  
Urzędu Statystycznego w Kielcach

  
Janina Janecka

Kielce, grudzień 2005 r.

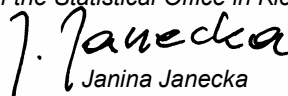
## PREFACE

*The Statistical Office in Kielce is pleased to present the publication „Świętokrzyskie Voivodship 2005 – Subregions, Powiats, Gminas”. With the following publication we aim to continue a series of statistical studies which was begun in 2004, devoted to the data presentation from the Świętokrzyskie voivodship. The elaboration constitutes the addition to the newest edition of the „Statistical Yearbook of Świętokrzyskie Voivodship 2005” according to the territorial division. This publication is the supplemental part of the Statistical Yearbook of Świętokrzyskie Voivodship.*

*This elaboration presents the major data on different levels of territorial aggregation (subregion, powiats, gminas). These are information concerning i. a.: population, labour market, economy, public finance, culture and education and public safety. Statistical information collected there gives a multidimensional characteristic of respective areas of socio-economic life of our region. Statistical material has been enriched with graphical illustrations in the form of maps and charts.*

*Presenting to you the very publication we kindly ask you for any comments and proposals concerning both the selection of the data used as well as the way of its presentation. They will contribute to the improvement and enrichment of further editions.*

Director  
of the Statistical Office in Kielce

  
Janina Janecka

Kielce, December 2005

**ZESPÓŁ REDAKCYJNY    *EDITORIAL BOARD***

PRZEWODNICZĄCY    *PRESIDENT*  
Janina Janecka

REDAKTOR GŁÓWNY    *EDITOR IN CHIEF*  
Anna Drecka

CZŁONKOWIE    *MEMBERS*  
Anna Rudnicka, Małgorzata Sobieraj, Wiesława Stokłosa, Zofia Włoch,  
Teresa Wójcik, Ewa Zielińska

REDAKCJA MERYTORYCZNA I TECHNICZNA    *EDITORS AND TECHNICAL SUPERVISION*  
Zespół pracowników Urzędu Statystycznego    *Team of the Statistical Office*  
w Kielcach    *in Kielce*

PROJEKT OKŁADKI    *COVER DESIGN*  
Lidia Motrenko-Makuch

DRUK OKŁADKI    *PRINTING OF COVER*  
Zakład Wydawnictw Statystycznych w Warszawie

**ISSN 1733-1196**

**Prosimy o podanie źródła  
przy publikowaniu danych US**

***When publishing SO data  
please indicate source***

## OBJAŚNIENIA ZNAKÓW UMOWNYCH SYMBOLS

Kreska	(-)	– zjawisko nie wystąpiło. <i>magnitude zero.</i>
Zero:	(0)	– zjawisko istniało w wielkości mniejszej od 0,5; <i>magnitude not zero, but less than 0,5 of a unit;</i>
	(0,0)	– zjawisko istniało w wielkości mniejszej od 0,05. <i>magnitude not zero, but less than 0,05 of a unit.</i>
Kropka	(•)	– zupełny brak informacji lub brak informacji wiarygodnych. <i>data not available or not reliable.</i>
Znak	x	– wypełnienie pozycji jest niemożliwe lub niecelowe. <i>not applicable.</i>
Znak	Δ	– oznacza, że nazwy zostały skrócone w stosunku do obowiązującej klasyfikacji; ich pełne nazwy podano w uwagach ogólnych do Rocznika, ust. 14 na str. 14. <i>categories of applied classification are presented in abbreviated form; their full names are given in the general notes to the Yearbook, item 14 on page 14.</i>
Znak	#	– oznacza, że dane nie mogą być opublikowane ze względu na konieczność zachowania tajemnicy statystycznej w rozumieniu ustawy o statystyce publicznej. <i>data may not be published due to the necessity of maintaining statistical confidentiality in accordance with the Law on Public Statistics.</i>
„W tym” „Of which”		– oznacza, że nie podaje się wszystkich składników sumy. <i>indicates that not all elements of the sum are given.</i>
Comma		<i>used in figures represents the decimal point.</i>

## WAŻNIEJSZE SKRÓTY MAJOR ABBREVIATIONS

tys.	= tysiąc	hm <sup>3</sup>	= hektometr sześcienny <i>cubic hectometre</i>
thous.	= <i>thousand</i>	kW	= kilowat <i>kilowatt</i>
mln	= milion <i>million</i>	kW * h	= kilowatogodzina <i>kilowatt * hour</i>
zł	= złoty	GW	= gigawat <i>gigawatt</i>
zł	= złoty	GW * h	= gigawatogodzina <i>gigawatt * hour</i>
szt	= sztuka	kJ	= kilodżul <i>kilojoule</i>
pcs	= <i>piece</i>	h	= godzina <i>hour</i>
wol	= wolumin	r.	= rok
vol.	= <i>volume</i>	cd.	= ciąg dalszy <i>continued</i>
kg	= kilogram <i>kilogram</i>	dok.	= dokończenie <i>continued</i>
dt	= decytona <i>deciton</i>	nr (Nr)	= numer <i>number</i>
t	= tona <i>tonne</i>	No.	= <i>number</i>
m	= metr <i>metre</i>	poz.	= pozycja
km	= kilometr <i>kilometre</i>	tabl.	= tablica <i>table</i>
m <sup>2</sup>	= metr kwadratowy <i>square metre</i>	ust.	= ustęp
ha	= hektar <i>hectare</i>	Dz. U.	= Dziennik Ustaw
km <sup>2</sup>	= kilometr kwadratowy <i>square kilometre</i>	PKP	= Polskie Koleje Państwowe
l	= litr <i>litre</i>		
m <sup>3</sup>	= metr sześcienny <i>cubic metre</i>		
dam <sup>3</sup>	= dekametr sześcienny <i>cubic decametre</i>		

## UWAGI OGÓLNE

### Uwagi wstępne

1. Dane zamieszczone w publikacji - jeśli nie zaznaczono inaczej - podano w **każdorazowym podziale administracyjnym kraju** (z wyjątkiem zweryfikowanej liczby ludności dla lat 2000 i 2001, którą podano zgodnie z podziałem administracyjnym obowiązującym w dniu 31 XII 2002 r.) oraz zgodnie z każdorazowym stanem organizacyjnym jednostek gospodarki narodowej.

W tablicach zawierających informacje w podziale na miasta, przez „miasta” rozumie się obszar położony w granicach administracyjnych tych jednostek.

2. Dane prezentowane dla podregionów i powiatów odpowiadają poziomowi 3 i 4 Nomenklatury Jednostek Terytorialnych do Celów Statystycznych (NTS), opracowanej na podstawie Nomenclature of Territorial Units for Statistics (NUTS) obowiązującej w krajach Unii Europejskiej. NTS wprowadzona została rozporządzeniem Rady Ministrów z dnia 13 VII 2000 r. (Dz. U. Nr 58, poz. 685, z późniejszymi zmianami).

**Podregiony** (poziom 3) grupują jednostki szczebla powiatowego.

3. Prezentowane dane - jeśli nie zaznaczono inaczej - dotyczą **całej gospodarki narodowej**, tj. wszystkich podmiotów zlokalizowanych na terenie województwa, bez względu na formy organizacyjne i formy własności.

4. Prezentowane informacje przedstawione zostały stosownie do zakresu prowadzonych badań, obejmujących podmioty klasyfikowane według kryterium **liczby pracujących** i - jeśli nie zaznaczono inaczej - obejmują podmioty o liczbie pracujących:

- do 9 osób,
- od 10 do 49 osób,
- powyżej 49 osób.

5. Dane prezentuje się:

1) w układzie **Polskiej Klasyfikacji Działalności (PKD)**, opracowanej na podstawie wydawnictwa Urzędu Statystycznego Wspólnot Europejskich EUROSTAT - „Nomenclature des Activités de Communauté Européenne - NACE rev. 1.1”. PKD wprowadzona została z dniem 1 V 2004 r. rozporządzeniem Rady Ministrów z dnia 20 I 2004 r. w sprawie Polskiej Klasyfikacji Działalności (Dz. U. Nr 33, poz. 289), w miejsce stosowanej dotychczas klasyfikacji obowiązującej od 1 I 1998 r.

W stosunku do obowiązującej PKD dokonano dodatkowego grupowania, ujmując pod pojęciem „**Przemysł**” sekcje: „Górnictwo”, „Przetwórstwo przemysłowe” oraz „Wytwarzanie i zaopatrywanie w energię elektryczną, gaz, wodę”.

## GENERAL NOTES

### Preliminary notes

1. Data in the publication are presented according to **the administrative division of the country in a given period** (excluding the verified number of population for years 2000 and 2001, which was given according to administrative division as of 31 XII 2002), unless otherwise noted as well as in accordance with the respective organizational status of units of the national economy.

In the tables containing information divided into urban areas, the term urban areas is understood as areas located within the administrative borders of these units.

2. Data presented for subregions and powiats correspond to levels 3 and 4 of the Nomenclature of Territorial Units for Statistical Purposes (NTS), compiled on the basis of the Nomenclature of Territorial Units for Statistics (NUTS) obligatory in countries of the European Union. NTS was introduced by a Regulation of the Council of Ministers dated 13 VII 2000 (Journal of Laws No. 58, item 685, with later amendments).

**Subregions** (level 3) group powiat-level entities.

3. Presented data, unless otherwise indicated, concern the **entire national economy**, i.e., all units located on the voivodship territory regardless of organizational and ownership forms.

4. Information is presented in compliance with the scope of conducted surveys, including entities classified according to the criterion of the **number of persons employed**, and (unless otherwise indicated) include entities employing:

- up to 9 persons,
- from 10 to 49 persons,
- more than 49 persons.

5. Data are presented:

1) according to the **Polish Classification of Activities (PKD)** - compiled on the basis of the Statistical Office of the European Community EUROSTAT publication "Nomenclature des Activités de Communauté Européenne - NACE rev. 1.1". PKD was introduced on 1 V 2004 by the decree of the Council of Ministers regarding the Polish Classification of Activities, dated 20 I 2004 (Journal of Laws No. 33, item 289), instead of PKD binding until 1 I 1998.

In the Polish version of Nace an additional grouping was introduced under the item:

- "**Industry**" sections: "Mining and quarrying", "Manufacturing" and "Electricity, gas and water supply", as an additional grouping.

Dane prezentowane w podziale **według rodzajów działalności** w:

- **usługach rynkowych** dotyczą sekcji: „Handel hurtowy i detaliczny; naprawa pojazdów samochodowych, motocykli oraz artykułów użytku osobistego i domowego”, „Hotele i restauracje”, „Transport, gospodarka magazynowa i łączność”, „Pośrednictwo finansowe”, „Obsługa nieruchomości, wynajem i usługi związane z prowadzeniem działalności gospodarczej”, „Działalność usługowa komunalna, społeczna i indywidualna, pozostała” oraz „Gospodarstwa domowe zatrudniające pracowników”.
- **usługach nierynkowych** - sekcji: „Administracja publiczna i obrona narodowa; obowiązkowe ubezpieczenia społeczne i powszechne ubezpieczenie zdrowotne”, „Edukacja” oraz „Ochrona zdrowia i pomoc społeczna”;

2) według **sektorów własności**:

- **sektor publiczny** - grupujący własność państwową (Skarbu Państwa i państwowych osób prawnych), własność jednostek samorządu terytorialnego oraz „własność mieszaną” z przewagą kapitału (mienia) podmiotów sektora publicznego,
- **sektor prywatny** - grupujący własność prywatną krajową (osób fizycznych i pozostałych jednostek prywatnych), własność zagraniczną (osób zagranicznych) oraz „własność mieszaną” z przewagą kapitału (mienia) podmiotów sektora prywatnego.

„Własność mieszaną” określona jest głównie dla spółek i wyznaczana na podstawie struktury kapitału (mienia) deklarowanego we wniosku rejestracyjnym spółki.

6. Dane według sekcji PKD oraz w podziale administracyjnym opracowano - jeśli nie zaznaczono inaczej - tzw. metodą przedsiębiorstw.

**Metoda przedsiębiorstw** (podmiotowa) oznacza przyjmowanie całych podmiotów gospodarki narodowej za podstawę grupowania wszystkich danych charakteryzujących ich działalność według poszczególnych poziomów klasyfikacyjnych i podziałów terytorialnych.

7. **Liczby względne (wskaźniki, odsetki)** obliczono z reguły na podstawie danych bezwzględnych wyrażonych z większą dokładnością niż podano w tablicach.

8. **Przy przeliczeniach na 1 mieszkańca (1000 ludności itp.)** danych według stanu w końcu roku przyjęto liczbę ludności według stanu w dniu 31 XII, a przy przeliczeniach danych charakteryzujących wielkość zjawiska w ciągu roku (np. ruch naturalny ludności, produkcja, zużycie wody, energii i gazu) - według stanu w dniu 30 VI.

Data presented in division by **kinds of activities** in:

- **market services** concern the sections: "Wholesale and retail trade; repair of motor vehicles, motorcycles and personal and household goods", "Hotels and restaurants", "Transport, storage and communication", "Financial intermediation", "Real estate, renting and business activities", "Other community, social and personal service activity" and "Private households with employed persons",
- **non-market services** concern the sections: "Public administration and defence; compulsory social security", "Education" and "Health care and social work";

2) according to **ownership sectors**:

- **public sector** - grouping state ownership (of the State Treasury and state legal persons), local self-government entity ownership, as well as "mixed ownership" with a predominance of public sector entity capital (property),
- **private sector** - grouping private domestic ownership (of natural persons and other private entities), foreign ownership (of foreign persons) as well as "mixed ownership" with a predominance of private sector entity capital (property).

"Mixed ownership" is defined mainly for companies and determined on the basis of the capital (property) structure as declared in a company's registration application.

6. Data according to NACE sections as well as according to administrative division are compiled using the so-called enterprise method, unless otherwise noted.

In the **enterprise (entity) method**, the entire organizational unit of entities in the national economy is the basis for grouping all data describing their activity according to individual classification levels and territorial divisions.

7. **Relative numbers (indices, percentages)** are, as a rule, calculated on the basis of absolute data expressed with higher precision than that presented in the tables.

8. When **computing per capita data (1000 population, etc.)** as of the end of a year, the number of the population was adopted as of 31 XII, whereas data describing the magnitude of a phenomenon within a year (e.g., vital statistics, production, consumption of water, electricity and gas) - as of 30 VI.

9. Dane - jeśli nie zaznaczono inaczej - nie obejmują jednostek budżetowych resortu obrony narodowej i resortu spraw wewnętrznych i administracji.

10. Wyjaśnienia metodyczne dotyczące podstawowych pojęć i metod opracowania danych liczbowych zamieszczono w uwagach ogólnych do poszczególnych działów. Rozszerzone wyjaśnienia dotyczące poszczególnych dziedzin statystyki znajduje Czytelnik w publikacjach tematycznych oraz w serii „Zeszyty metodyczne i klasyfikacje”.

11. Niektóre dane liczbowe zostały podane na podstawie danych nieostatecznych i mogą ulec zmianie w następnych publikacjach Urzędu Statystycznego.

12. Ze względu na elektroniczną technikę przetwarzania danych, w niektórych przypadkach sumy składników mogą się różnić od podanych wielkości „ogółem”.

13. Informacje statystyczne pochodzące ze źródeł spoza Urzędu Statystycznego opatrzone odpowiednimi notami.

14. W Roczniku zastosowano skróty nazw niektórych poziomów klasyfikacyjnych; zestawienie zastosowanych skrótów i pełnych nazw podaje się poniżej:

9. Data do not include budget entities of the Ministry of National Defence and the Ministry of Interior and Administration, unless otherwise noted.

10. Methodological explanations concerning basic definitions and methods of compiling statistical data are enumerated in the general notes to individual chapters. More detailed information pertaining to particular fields of statistics can be found in subject matter publications as well as in the series "Zeszyty metodyczne i klasyfikacje" (Methodological Papers and Classifications).

11. Some data are given on the basis of preliminary data and may change in subsequent publications of the Statistical Office.

12. Due to the electronic method of data processing, in some cases component totals can differ from the amount given in the item "total".

13. Statistical information originating from sources other than Statistical Office is indicated in the appropriate notes.

14. The names of some classification levels used in the Yearbook have been abbreviated; the list of abbreviations used and their full names is given below:

POLSKA KLASYFIKACJA DZIAŁALNOŚCI (PKD)  
NOMENCLATURE DES ACTIVITÉS DE COMMUNAUTÉ EUROPÉENNE — NACE rev. 1

skrót <i>abbreviation</i>	sekcje <i>sections</i>	pełna nazwa <i>full name</i>
Handel i naprawy <i>Trade and repair</i>		Handel hurtowy i detaliczny; naprawa pojazdów samochodowych, motocykli oraz artykułów użytku osobistego i domowego <i>Wholesale and retail trade; repair of motor vehicles, motorcycles and personal and household goods</i>
Obsługa nieruchomości i firm		Obsługa nieruchomości, wynajem i usługi związane z prowadzeniem działalności gospodarczej <i>Real estate, renting and business activities</i>
Administracja publiczna i obrona narodowa; obowiązkowe ubezpieczenia społeczne i zdrowotne		Administracja publiczna i obrona narodowa; obowiązkowe ubezpieczenia społeczne i powszechne ubezpieczenie zdrowotne <i>Public administration and defence; compulsory social security</i>

## Stan i ochrona środowiska

1. Dane o **ściekach** dotyczą ścieków odprowadzonych do wód (do 2002 r. do wód powierzchniowych) lub do ziemi przez:

- 1) jednostki organizacyjne wnoszące opłaty za pobór z ujęć własnych rocznie 5 dam<sup>3</sup> i więcej wody podziemnej albo 20 dam<sup>3</sup> i więcej wody powierzchniowej lub odprowadzających rocznie 20 dam<sup>3</sup> i więcej ścieków,
- 2) wszystkie jednostki nadzorujące pracę sieci wodociągowej (w tym również spółdzielnie mieszkaniowe, spółki wodne, zakłady usług wodnych, zakłady pracy, itd.).

2. Jako **ścieki wymagające oczyszczenia** przyjęto wody odprowadzane siecią kanałów lub rowów otwartych bezpośrednio do wód lub do ziemi, lub do sieci kanalizacyjnej z jednostek produkcyjnych (łącznie z zanieczyszczonymi wodami z odwadniania zakładów górniczych i chłodniczymi), z innych jednostek oraz z gospodarstw domowych.

Dane o **ściekach oczyszczanych** dotyczą ścieków oczyszczanych mechanicznie, chemicznie, biologicznie oraz z podwyższonym usuwaniem biogenów i odprowadzonych do wód lub do ziemi.

Przez **ścieki oczyszczane mechanicznie** rozumie się ścieki poddane procesowi usuwania jedynie zanieczyszczeń nierozpuszczalnych, tj. ciał stałych i tłuszczów ulegających osadzeniu lub flotacji, przy użyciu krat, sił, piaskowników, odtłuszczaczy współpracujących z osadnikami Imhoffa.

**Chemiczne oczyszczanie ścieków** polega na wytrącaniu niektórych związków rozpuszczalnych względnie ich neutralizacji metodami chemicznymi, takimi jak koagulacja, sorpcja na węglu aktywnym itp.

**Biologiczne oczyszczanie ścieków** następuje w procesie mineralizacji przez drobnoustroje w środowisku wodnym w sposób naturalny (np. poprzez rolnicze wykorzystanie ścieków, zraszanie pól, stawy rybne) lub w urządzeniach sztucznych (złoża biologiczne, osad czynny) i polega na usuwaniu ze ścieków zanieczyszczeń organicznych oraz związków biogenych i refrakcyjnych.

**Podwyższone usuwanie biogenów w ściekach** następuje w oczyszczalniach ścieków o wysokoefektywnych technologiach oczyszczania (głównie biologicznych, a także chemicznych) umożliwiającą zwiększoną redukcję azotu i fosforu.

**Dane o ludności korzystającej z oczyszczalni ścieków** podano na podstawie badań Głównego Urzędu Statystycznego w oparciu o szacunek liczby ludności korzystającej z oczyszczalni oczyszczających ścieki z miast i wsi. W przypadku,

## Environmental protection

1. *Data regarding waste water concern waste water discharged into waters (to 2002 – surface water) or into the ground by:*

- 1) *organizational entities making payments for the annual withdrawal of 5 dam<sup>3</sup> or more of underground water, or 20 dam<sup>3</sup> or more of surface water from their own intakes, or discharging 20 dam<sup>3</sup> or more of waste water annually,*
- 2) *all entities responsible for the management of the water-line system (including housing co-operatives, water companies, waterworks and workplaces).*

2. **Waste water requiring treatment** is understood as water discharged by means of open channel or ditch systems directly into waters or into the ground, or sewerage system of entities engaged in production (including contaminated drainage water from mines and cooling water), other entities as well as households.

*Data regarding treated waste water concern waste water treated mechanically, chemically, biologically, and with increased biogen removal, discharged into waters and into the ground.*

**Mechanical treatment of waste water** is understood as the process of removing only non-soluble pollutants, i.e., solid bodies and fats subject to settlement or floatation, through the use of greases, filters, grit chambers, grease traps in conjunction with Imhoff tanks.

**Chemical treatment of waste water** consists in precipitating certain soluble compounds, or their neutralization through chemical methods, such as coagulation, sorption on active carbon, etc.

**Biological treatment of waste water** occurs through mineralisation processes caused by microorganisms in the natural water environment (e.g. through agricultural use of waste water, field irrigation, fish ponds) or in artificial facilities (biofilters, activated sludge) and consists in the removal of organic pollutants or biogenous and refractive compounds from sewage.

**Increased biogen removal from sewage** occurs in treatment plants with highly efficient treatment technologies (mostly biological, and also chemical) allowing for an increased reduction in nitrogen and phosphorus content.

**Data concerning the population using waste treatment plants** is given on the basis of surveys of the Central Statistical Office based on estimates of the number of the population using waste water treatment plants treating urban and rural waste.



gdzie miasto obsługiwane jest przez kilka oczyszczalni o różnym sposobie oczyszczania, o zakwalifikowaniu miasta do obsługiwanego przez poszczególne rodzaje oczyszczalni ścieków decyduje przewaga ilości ścieków oczyszczanych przez dany rodzaj oczyszczalni.

**3. Informacje o źródłach i wielkości emisji przemysłowych zanieczyszczeń powietrza oraz o stanie wyposażenia i efektach eksploatacji urządzeń do redukcji tych zanieczyszczeń** dotyczą jednostek organizacyjnych ustalonych przez Ministra Ochrony Środowiska i Zasobów Naturalnych na podstawie określonej wysokości opłat wniesionych w 1986 r. za roczną emisję substancji zanieczyszczających powietrze według stawek określonych w rozporządzeniu Rady Ministrów z dnia 13 I 1986 r. w sprawie opłat za gospodarcze korzystanie ze środowiska i wprowadzanie w nim zmian (Dz. U. Nr 7, poz. 40 z późniejszymi zmianami).

Dane o **emisji pyłów** dotyczą: pyłów ze spalania paliw, cementowo-wapienniczych i materiałów ogniotrwałych, krzemowych, nawozów sztucznych, węglowo-grafitowych, sadzy oraz innych rodzajów zanieczyszczeń pyłowych.

Dane o **emisji gazów** dotyczą: dwutlenku siarki, tlenku węgla, tlenków azotu, węglowodorów oraz innych rodzajów zanieczyszczeń gazowych (bez dwutlenku węgla).

Dane o emisji pyłów i gazów obejmują emisję zorganizowaną oraz niezorganizowaną (wykazaną przez większość jednostek sprawozdawczych) w zasadzie określoną tylko z procesów technologicznych.

**Wielkość emisji z poszczególnych źródeł i poszczególnych rodzajów zanieczyszczeń** ustalona została albo na drodze pomiarów, albo na podstawie obliczeń z bilansu surowcowo-paliwowego w oparciu o wskaźniki emisji zanieczyszczeń dla charakterystycznych procesów technologicznych.

**4. Informacje o odpadach** opracowane zostały na podstawie katalogu odpadów (wprowadzonego w życie 1 I 2002 r.), opartego o Listę Odpadów wprowadzoną do prawodawstwa Unii Europejskiej z dniem 1 I 2002 r.

Informacje o **ilości i rodzajach odpadów** dotyczą zakładów, które wytworzyły w ciągu roku powyżej 1 tys. t odpadów lub nagromadziły 1 mln t i więcej odpadów (z wyłączeniem odpadów komunalnych).

**Odpady** oznaczają każdą substancję lub przedmiot należący do jednej z kategorii określonych w załączniku nr 1 do Ustawy z dnia 27 IV 2001 r. o odpadach (Dz. U. Nr 62, poz. 628), których posiadacz pozbywa się, zamierza pozbyć się lub do ich pozbycia się jest obowiązany.

*When an urban area is served by several treatment plants with various methods of treatment, the predominate amount of waste treated by a given treatment plant determines the classification of the urban area in the appropriate type of waste treatment plant.*

**3. Information regarding the sources and amounts of industrial atmospheric pollutant emissions as well as the equipment reducing such pollutants and the effects of its utilisation** concerns organizational entities established by the Minister of the Ministry of Environmental Protection and Natural Resources on the basis of the defined amount of fees borne in 1986 for the annual emission of substances polluting the air, according to rates defined in the decree of the Council of Ministers, dated 13 I 1986, regarding payments for economic use of the environment and modifications to it (Journal of Laws No. 7, item 40 with later amendments).

*Data regarding particulate emissions concern: particulates from the combustion of fuels, particulates from cement and lime, fire-resistant materials, silicates, artificial fertilisers, carbon and graphite, soot, as well as other types of particulates.*

*Data regarding gas emissions concern: sulphur dioxide, carbon monoxide, nitrogen oxides, hydrocarbons, as well as other types of gaseous pollutants (excluding carbon dioxide).*

*Data regarding particulate and gas emissions include organized and disorganized emissions (emitted by most of the surveyed entities) estimated solely on the basis of technological processes.*

**The emission volumes of different pollutant types from various sources** were estimated through measurements or on the basis of calculations of the raw material and fuel balance, based on pollutant emission indicators for the characteristic technological processes.

**4. Information regarding waste** was compiled on the basis of a catalogue of waste (introduced 1 I 2002), based on List of Waste introduced into legislation of the European Union 1 I 2002.

*Information regarding the quantity and types of waste concerns plants which generated over 1 thous. t of waste in the course of the year or accumulated 1 mln t of waste and more (excluding municipal waste).*

**Waste** shall mean any substance or object in one of the categories listed in Annex I to the Act on Waste of 27 IV 2001 (Journal of Laws No. 62, item 628), which the holder thereof discards or intends or is required to discard.

Przez **odzysk odpadów** rozumie się wszelkie działania, niestwarzające zagrożenia dla życia, zdrowia ludzi lub dla środowiska, polegające na wykorzystaniu odpadów w całości lub w części, lub prowadzące do odzyskania z odpadów substancji, materiałów lub energii i ich wykorzystania.

**Unieszkodliwianie odpadów** polega na poddaniu ich procesom przekształcania biologicznego, fizycznego lub chemicznego w celu doprowadzenia ich do stanu, który nie stwarza zagrożeń dla życia lub zdrowia ludzi lub dla środowiska. Unieszkodliwianiem odpadów jest także składowanie odpadów.

**Magazynowanie odpadów** to czasowe przetrzymanie lub gromadzenie odpadów przed ich transportem, odzyskiem lub unieszkodliwianiem.

Dane o **odpadach dotychczas składowanych (nagromadzonych)** dotyczą ilości odpadów zdeponowanych na terenach własnych zakładów w wyniku składowania w roku sprawozdawczym i w latach poprzednich.

**5. Parki krajobrazowe** są przestrzennie wydzielonymi obszarami o ściśle określonych granicach, poddany ochronie ze względu na nieprzeciętne właściwości naturalne środowiska przyrodniczego oraz wysokie walory estetyczne i turystyczne krajobrazu. Na terenie parku obowiązuje zakaz lokalizacji inwestycji, które powodują degradację środowiska.

**6. Rezerwat przyrody** jest obszarem, na którym zachowane są w stanie naturalnym lub mało zmienionym ekosystemy, określone gatunki roślin i zwierząt, elementy przyrody nieożywionej mające istotną wartość ze względów naukowych, przyrodniczych, kulturowych lub krajobrazowych.

**7. Obszar chronionego krajobrazu** jest przestrzenią wydzieloną jednostką o ściśle określonych granicach, poddaną ochronie ze względu na mało zmienione środowisko przyrodnicze, zachowujące zdolności równowagi biologicznej. Na obszarach chronionego krajobrazu zabronione jest fizyczne i chemiczne zanieczyszczenie środowiska.

**8. Pomniki przyrody** są to pojedyncze twory przyrody lub ich skupiska chronione ze względu na szczególne wartości naukowe, kulturowe, historyczno-pamiętkowe oraz swoiste cechy krajobrazu.

**9. Dane o wydatkach inwestycyjnych i efektach rzeczowych inwestycji ochrony środowiska i gospodarki wodnej** prezentuje się zgodnie z Polską Klasyfikacją Statystyczną Dotyczącą Działalności i Urzędzeń Związanych z Ochroną Środowiska, wprowadzoną rozporządzeniem Rady Ministrów z dnia 2 III 1999 r. (Dz. U. Nr 25, poz. 218). Klasyfikacja ta opracowana została na podstawie Międzynarodowej Standardowej Statystycznej Klasyfikacji EKG/ONZ Dotyczącej Działalności i Urzędzeń Związanych z Ochroną Środowiska i Europejskiego Systemu Zbierania Informacji Ekonomicznych Dotyczących Ochrony Środowiska (SERRIE) wdrażanego przez Unię Europejską.

*Recovery of waste shall mean any operations which do not endanger human life and health or the environment, consisting in the use of waste in whole or in part, or leading to extraction and use of substances, materials or energy.*

*Treatment waste shall mean the submission of waste to the processes of biological, physical or chemical treatment as a result of which the nature of waste does not pose risks to human life and health or the environment. Storing waste is also a method of rendering waste harmless.*

*Waste storage shall mean temporary waste storage or collection prior to its transport, recovery or disposal.*

*Data regarding stored up to now (accumulated) waste concern the quantity of waste deposited on the grounds of the plants generating it as a result depositing it during the reporting and previous years.*

*5. Scenic parks are areas with strictly defined boundaries, subject to protection due to the outstanding properties of their natural environment as well as the high aesthetic and tourist value of the landscape. Investment activities which result in a degradation of the natural environment are prohibited in these parks.*

*6. A nature reserve is an area in which defined species of flora and fauna and elements of inanimate nature, having a significant scientific, natural, cultural or scenic value, are maintained in their natural or insignificantly altered ecosystems.*

*7. Areas of protected landscape are areas with strictly defined boundaries, subject to protection due to the relatively unchanged natural environment and capable of maintaining a biological balance. Physical and chemical pollution of the natural environment is prohibited in these areas.*

*8. Nature monuments are individual natural objects, or their clusters, protected due to their scientific, cultural, historic and commemorative values as well as to their unique landscape characteristics.*

*9. Data regarding investment expenditures and tangible effects of investments in environmental protection and water management are presented in accordance with the Polish Statistical Classification of Environmental Protection and Facilities, introduced on the basis of the Regulation of the Council of Ministers, dated 2 III 1999 (Journal of Laws No. 25, item 218). This classification was compiled on the basis of the ECE/UN Single European Standard Statistical Classification of Environmental Protection Activities and Facilities as well as the European System for the Collection of Economic Information on the Environment (SERRIE), implemented by the European Union.*

**10. Fundusze ekologiczne** są to fundusze tworzone z opłat za korzystanie ze środowiska i wprowadzanie w nim zmian, tj. kwot pieniężnych pobieranych za emisję zanieczyszczeń do powietrza, składowanie odpadów, usuwanie drzew lub krzewów oraz za pobór i korzystanie z wód i wprowadzanie ścieków do wód lub ziemi, opłat za wyłączenie gruntów rolnych na cele nierolnicze oraz z kar za przekroczenie ustalonych warunków korzystania ze środowiska, a także innych kwot ustalonych przez terenowe organy administracji rządowej oraz samorządowej. Środki funduszy przeznaczone są na finansowanie w całości lub w części działalności związanej z ochroną środowiska i gospodarką wodną.

**11.** Podziału wydatków inwestycyjnych według podregionów i powiatów dokonano na podstawie faktycznej lokalizacji inwestycji.

### Radni gmin i powiatów

**1.** Kadencja rad gmin, rad miejskich na prawach powiatu i rad powiatów trwa 4 lata, licząc od dnia wyborów.

**2.** Charakterystykę radnych w jednostkach samorządu terytorialnego oparto o wyniki sprawozdawczości za rok 2004, aktualizującej dane o radnych zawarte w obwieszczeniach terytorialnych komisji wyborczych z wyborów samorządowych w dniu 27 X 2002 r.

### Bezpieczeństwo publiczne

**1. Przestępstwo stwierdzone** jest to zdarzenie, co do którego w zakończonym postępowaniu przygotowawczym potwierdzono, że jest przestępstwem. Przestępstwo jest to zbrodnia lub występki ścigany z oskarżenia publicznego lub z oskarżenia prywatnego objęty oskarżeniem prokuratora, a nadto każdy występki skarbowy, których charakter jako przestępstwa został potwierdzony w wyniku postępowania przygotowawczego.

Informacje o przestępstwach stwierdzonych i wskaźnikach wykrywalności sprawców przestępstw opracowano na podstawie statystyki policyjnej, uzupełnianej informacjami o śledztwach własnych prowadzonych w prokuraturach i o postępowaniach wobec nieletnich w sądach rodzinnych.

**2. Wskaźnik wykrywalności sprawców przestępstw** jest to stosunek liczby przestępstw wykrytych w danym roku (łącznie z wykrytymi po podjęciu z umorzenia) do liczby przestępstw stwierdzonych w danym roku, powiększonej o liczbę przestępstw stwierdzonych w podjętych postępowaniach, a umorzonych w latach poprzednich z powodu niewykrycia sprawców.

**10. Ecological funds** are funds created from income originating from fees for the use of the natural environment and for introducing changes to it, i.e.: payments collected for emission of air pollutants, storing waste, the removal of trees and bushes as well as for the withdrawal and use of water and discharging sewage into water or into the ground, payments for designating agricultural land for non-agricultural purposes, fines for violating the requirements of environmental protection as well as other payments established by regional divisions of the state and local self-government administration. These funds are used to finance, in part or in full, activity connected with environmental protection and water management.

**11.** The division of investment expenditures by subregions and powiats is made on the basis of the actual location of the investment.

### Councillors of gminas and powiat

**1.** Term of gmina councils, city councils in cities with powiat status and powiat councils lasts 4 years, counting from the day of election.

**2.** The characteristic of councillors in local self-government entities is based on reporting results for 2004, updating information concerning councillors included in announcements of local election commissions from the 27 X 2002 elections.

### Public safety

**1. An ascertained crime** is an event, which after the completion of preparatory proceedings was confirmed as a crime. Crime is a felony or misdemeanour prosecuted upon by public accusation or private accusation by a public prosecutor, moreover every revenue related misdemeanour the character of which was confirmed as a crime as a result of preparatory proceedings.

Information regarding ascertained crimes and rates of detectability of delinquents in ascertained crimes has been prepared on the basis of police statistics, supplemented with information on investigations conducted by the public prosecutor's offices and family on juvenile proceeding in courts.

**2. The rate of detectability of delinquents** is the relation of the number of detected crimes, in a given year (including those detected after resumption) following discontinuance to the total number of crimes ascertained in a given year, plus the number of crimes recorded in commenced proceeding and discontinued in previous years due to undetected delinquents.

3. Dane o przestępstwach stwierdzonych ze względu na niedostępność informacji według gmin, zestawiono według zasięgu działania komend rejonowych policji (rejonów).

### Powierzchnia i ludność

1. Dane opracowano na podstawie:

1) bilansów stanu i struktury ludności **faktycznie zamieszkałej** na terenie gminy. Bilanse ludności sporządzane są dla okresów międzyspisowych w oparciu o wyniki ostatniego spisu powszechnego, przy uwzględnieniu:

a) zmian w danym okresie spowodowanych ruchem naturalnym (urodzenia, zgony) i migracjami ludności (zameldowania i wymeldowania na pobyt stały z innych gmin i z zagranicy), a także przesunięciami adresowymi ludności z tytułu zmian administracyjnych,

b) różnicy między liczbą osób zameldowanych na pobyt czasowy ponad 2 miesiące na terenie gminy a liczbą osób czasowo nieobecnych uzyskiwanej z cyklicznie przeprowadzanych badań, która stanowi jednocześnie różnicę między liczbą osób zameldowanych na pobyt stały w gminie a liczbą osób faktycznie mieszkających na terenie gminy;

2) rejestrów Ministerstwa Spraw Wewnętrznych i Administracji - o migracjach wewnętrznych i zagranicznych na pobyt stały;

3) sprawozdawczości urzędów stanu cywilnego – o zarejestrowanych małżeństwach, urodzeniach i zgonach;

4) sprawozdawczości sądów okręgowych – o prawomocnie orzeczonych rozwodach.

U w a g a. Poczawszy od danych za 2000 r. bilans stanu i struktury ludności oraz wszystkie współczynniki demograficzne są opracowywane przy uwzględnieniu wyników Narodowego Spisu Powszechnego Ludności i Mieszkań 2002.

2. Przez ludność w wieku produkcyjnym rozumie się ludność w wieku zdolności do pracy. Dla mężczyzn przyjęto wiek 18-64 lata, dla kobiet - 18-59 lat. Wśród ludności w wieku produkcyjnym wyróżnia się ludność w wieku **mobilnym**, tj. w wieku 18-44 lata i **niemobilnym**, tj. mężczyźni - 45-64 lata, kobiety - 45-59 lat. Przez ludność w wieku **nieprodukcyjnym** rozumie się ludność **w wieku przedprodukcyjnym**, tj. do 17 lat oraz **w wieku poprodukcyjnym**, tj. mężczyźni - 65 lat i więcej, kobiety - 60 lat i więcej.

3. Data regarding ascertained crimes because of lack of information by gminas are presented by activity of police headquarters.

### Area and population

1. Data were compiled on the basis of:

1) the balances of the size and structure of the population (**actually living** in a gmina). Population balances are compiled for periods between censuses on the basis of the last census, taking into account:

a) changes in a given period connected with vital statistics (births, deaths) and migration of the population (registering and cancelling registration for permanent residence from other gminas and from abroad) as well as address changes of the population due to changes in the administrative division,

b) difference between the number of people registered for temporary stay for a period of more than 2 months in a gmina and the number of people temporary absent there being gathered on the basis of surveys conducted periodically, which simultaneously makes the difference between the number of people registered for permanent residence in a gmina and the number of people actually living in the gmina;

2) the registers of the Ministry of the Interior and Administration on internal and international migration of population for permanent residence;

3) documentation of Civil Status Offices regarding registered marriages, births and deaths;

4) documentation of regional courts - regarding legally valid decisions in actions for divorce.

*N o t e.* Since 2000 the data regarding the population and its structure as well as demographic indices are compiled on the basis of the Population and Housing Census 2002.

2. The **working age population** refers to males aged 18-64, and females aged 18-59. In this category the age groups of **mobility** (i.e. 18-44) and **non-mobility** (i.e. 45-64 for males and 45-59 for females) are distinguished. The **nonworking age population** is defined as the **preworking age population**, i.e., up to the age of 17 and the **post-working age population**, i.e., 65 and more for males and 60 and more for females.

3. Dane o **ruchu naturalnym ludności** w podziale terytorialnym opracowano: małżeństwa - według miejsca zameldowania męża przed ślubem, a jeśli mąż mieszkał na stałe za granicą - według miejsca zameldowania żony w Polsce przed zawarciem związku małżeńskiego; rozwody - według miejsca zamieszkania osoby wnoszącej powództwo; urodzenia - według miejsca zameldowania na pobyt stały matki noworodka; zgony - według miejsca zameldowania na pobyt stały osoby zmarłej.

**Przyrost naturalny ludności** stanowi różnicę między liczbą urodzeń żywych i zgonów w danym okresie.

4. Przez **niemowlęta** rozumie się dzieci w wieku poniżej 1 roku.

Dane o urodzeniach i zgonach (w tym zgonach niemowląt) prezentowane są zgodnie z kryteriami definicji urodzenia i zgonu noworodka rekomendowanej przez Światową Organizację Zdrowia.

5. **Przeciętne dalsze trwanie życia** wyraża średnią liczbę lat, jaką ma jeszcze do przeżycia osoba w wieku  $x$  lat, przy założeniu stałego poziomu umieralności z okresu, dla którego opracowano tablice trwania życia.

6. Dane o **migracjach** ludności opracowano na podstawie informacji o zameldowaniach na pobyt stały. Informacje te nie uwzględniają zmian adresu w obrębie tej samej gminy (miasta), z wyjątkiem gmin miejsko-wiejskich, dla których został zachowany podział na tereny miejskie i wiejskie.

Napływ ludności obejmuje zameldowania na pobyt stały, odpływ - wymeldowania ze stałego miejsca zamieszkania.

## Rynek pracy. Wynagrodzenia

### Rynek pracy

1. Dane o **pracujących** dotyczą osób wykonujących pracę przynoszącą im zarobek lub dochód. Nie ujęto pracujących w jednostkach budżetowych resortów spraw wewnętrznych i obrony narodowej oraz duchowieństwa wszystkich wyznań, fundacji, stowarzyszeń i innych organizacji.

Do pracujących według faktycznego miejsca pracy zalicza się:

- 1) osoby zatrudnione na podstawie stosunku pracy (umowa o pracę, powołanie, mianowanie lub wybór);
- 2) pracodawców i pracujących na własny rachunek, a mianowicie:

3. *Data regarding the **vital statistics** according to territorial division were compiled as follows: marriages - by the husband's place of permanent residence before contracting of a marriage or by the wife's place of residence in Poland if her husband stayed permanently abroad before contracting of a marriage; divorces - according to the plaintiff's place of residence; births - according to the mother's place of permanent residence; deaths - according to the place of permanent residence of the deceased.*

***Natural increase of the population** accounts for the difference between the number of live births and deaths in a given period.*

*4. **Infant** is a child under the age of 1.*

*Data by births and deaths (including infant deaths) are presented according to criteria of the definition of infant births and deaths recommended by the World Health Organization (WHO).*

*5. **Life expectancy** is expressed by the average number of years that a person at the exact age  $x$  still has to live on, assuming a fixed mortality level from the period for which life expectancy tables were compiled.*

*6. Data regarding **migration** of the population were compiled on the basis of information regarding the registration for permanent residence. This information does not include changes of address within the same gmina (town), with the exception of urban-rural gminas for which the division into urban and rural areas has been kept.*

*The inflow of the population includes registration of arrival for permanent residence, outflow - registration of departure from permanent residence.*

## Labour market. Wages and salaries

### Labour market

1. *Data regarding **employment** concern persons performing work providing earnings or income. Data do not include persons employed in budgetary entities of the Ministry of the Interior and the Ministry of the National Defence as well as clergy, foundations, associations and other organizations.*

*Employed persons by actually workplace are:*

- 1) *employees hired on the basis of employment contracts (labour contract, call-up, appointment or election);*
- 2) *employers and own-account workers, i.e.:*

- a) właścicieli, współwłaścicieli i dzierżawców gospodarstw indywidualnych w rolnictwie (łącznie z pomagającymi członkami ich rodzin), tj. pracujących w gospodarstwach indywidualnych (o powierzchni użytków rolnych do 1 ha i powyżej 1 ha) oraz indywidualnych właścicieli zwierząt gospodarskich nieposiadających użytków rolnych,
  - b) właścicieli i współwłaścicieli (łącznie z pomagającymi członkami ich rodzin; z wyłączeniem wspólników spółek, którzy nie pracują w spółce), podmiotów prowadzących działalność gospodarczą poza gospodarstwami indywidualnymi w rolnictwie,
  - c) inne osoby pracujące na własny rachunek, np. osoby wykonujące wolne zawody;
- 3) osoby wykonujące pracę nakładczą;
- 4) agentów (łącznie z pomagającymi członkami ich rodzin oraz osobami zatrudnionymi przez agentów);
- 5) członków spółdzielni produkcji rolniczej (rolniczych spółdzielni produkcyjnych, innych spółdzielni zajmujących się produkcją rolną i spółdzielni kółek rolniczych).

**2. Pełnozatrudnieni** są to osoby zatrudnione w pełnym wymiarze czasu pracy obowiązującym w danym zakładzie pracy lub na danym stanowisku pracy, w tym również osoby, które zgodnie z obowiązującymi przepisami pracują w skróconym czasie pracy, np. z tytułu warunków szkodliwych dla zdrowia lub przedłużonym czasie pracy, np. dozorczy mienia.

**Niepełnozatrudnieni** są to osoby, które zgodnie z umową o pracę pracują stale w niepełnym wymiarze czasu pracy. Niepełnozatrudnieni w głównym miejscu pracy są to osoby, które oświadczyły w zakładzie pracy, że dany zakład jest ich głównym miejscem pracy.

Dane dotyczące **pracujących według stanu** podano bez przeliczenia niepełnozatrudnionych na pełnozatrudnionych, przy przyjęciu zasady jednorazowego ujmowania tych osób **w głównym miejscu pracy**.

**3. Dane dotyczące przeciętnego zatrudnienia** ujmują wyłącznie zatrudnionych na podstawie stosunku pracy. Informacje dotyczą pracowników pełnozatrudnionych oraz niepełnozatrudnionych w przeliczeniu na pełnozatrudnionych.

**4. Dane o bezrobotnych zarejestrowanych** obejmują osoby, które zgodnie z ustawą z dnia 14 XII 1994 r. o zatrudnieniu i przeciwdziałaniu bezrobociu (jednolity tekst Dz. U. z 2001 r. Nr 6, poz. 56, z późniejszymi zmianami) określone są jako bezrobotne.

a) owners, co-owners and leaseholders of private farms in agriculture (including contributing family workers), i.e., working on private farms (with area up to 1 ha and more than 1 ha of agricultural land) as well as individual owners of livestock who do not possess agricultural land,

b) owners and co-owners (including contributing family workers; excluding partners in companies who do not work in them), units conducting economic activity excluding private farms in agriculture,

c) other self-employed persons, e.g. self-employed professionals;

3) persons engaged in outwork;

4) agent (including contributing family workers and persons employed by agents);

5) members of agricultural production co-operatives, (agricultural producers' co-operatives, other co-operatives engaged in agricultural production and agricultural farms' co-operatives).

**2. Full-time paid employees** are persons employed on a full-time basis, as defined by a given day company or for a given position, as well as persons who, in accordance with regulations, work a shortened work-time period, e.g. due to hazardous conditions, or a longer work-time period, e.g. property caretaker.

**Part-time paid employees** are persons who, in accordance with labour contracts, regularly work on a part-time basis. The main workplace of part-time employees is established by a declaration defining which workplace is the main workplace.

Data concerning **employment on a given day** are presented without converting part-time paid employees into full-time paid employees, each person being listed once according to the **main job**.

**3. Data concerning average paid employment** include exclusively employees hired on the basis of an employment contract. Information concerns full- and part-time paid employees in terms of full-time paid employees.

**4. Data regarding registered unemployed persons** include persons who, in accordance with the Law on Employment and Combating Unemployment, dated 14 XII 1994 (uniform text Journal of Laws 2001 No. 6, item 56, with later amendments) are classified as unemployed.

Pod pojęciem bezrobotnego należy rozumieć osobę niezatrudnioną i niewykonującą innej pracy zarobkowej, zdolną i gotową do podjęcia zatrudnienia w pełnym wymiarze czasu pracy, nieuczącą się w szkole w systemie dziennym, zarejestrowaną we właściwym dla miejsca zameldowania (stałego lub czasowego) powiatowym urzędzie pracy, jeżeli:

- 1) ukończyła 18 lat (z wyjątkiem młodocianych absolwentów);
- 2) kobieta nie ukończyła 60 lat, a mężczyzna - 65 lat;
- 3) nie nabyła prawa do emerytury lub renty z tytułu niezdolności do pracy, nie pobiera: zasiłku przedemerytalnego, świadczenia przedemerytalnego, świadczenia rehabilitacyjnego, zasiłku chorobowego, macierzyńskiego lub wychowawczego;
- 4) nie jest właścicielem lub posiadaczem (samoistnym lub zależnym) nieruchomości rolnej o powierzchni użytków rolnych powyżej 2 ha przeliczeniowych;
- 5) nie podlega ubezpieczeniu emerytalno-rentowemu z tytułu stałej pracy jako współmałżonek lub domownik w gospodarstwie rolnym o powierzchni użytków rolnych przekraczającej 2 ha przeliczeniowe;
- 6) nie podjęła pozarolniczej działalności gospodarczej lub nie podlega – na podstawie odrębnych przepisów – obowiązkowi ubezpieczenia społecznego lub zaopatrzenia emerytalnego;
- 7) jest osobą niepełnosprawną, której stan zdrowia pozwala na podjęcie zatrudnienia co najmniej w połowie wymiaru czasu pracy obowiązującego w danym zawodzie lub służbie;
- 8) nie jest tymczasowo aresztowana lub nie odbywa kary pozbawienia wolności;
- 9) nie uzyskuje miesięcznego dochodu w wysokości przekraczającej połowę najniższego wynagrodzenia z innego tytułu niż zatrudnienie lub inna praca zarobkowa;
- 10) nie pobiera, na podstawie przepisów o pomocy społecznej, zasiłku stałego, stałego wyrównawczego, gwarantowanego zasiłku okresowego lub renty socjalnej.

Od 1997 r. za bezrobotnego nie uważa się osoby odbywającej szkolenie oraz staż u pracodawcy.

Za **długotrwale bezrobotne** uważa się osoby pozostające bez pracy dłużej niż 1 rok.

**5. Stopę bezrobocia rejestrowanego** obliczono jako stosunek liczby bezrobotnych zarejestrowanych do liczby cywilnej ludności aktywnej zawodowo, tj. bez osób odbywających czynną służbę wojskową oraz pracowników jednostek budżetowych prowadzących działalność w zakresie obrony narodowej i bezpieczeństwa publicznego.

*An unemployed person means a person having no employment and not attending any full-time school, capable of work and ready to accept full-time employment and registered in a powiat labour office, appropriate for its permanent or temporary place of residence, if the person:*

- 1) is aged 18 or more (excluding juvenile school-leavers);*
- 2) is aged less than 60 (for females) or less than 65 (for males);*
- 3) did not acquire the right to retirement pay or pension resulting from an inability to work, does not receive: a pre-retirement benefit, a pre-retirement allowance, a rehabilitation benefit, a sick, maternity or child-care benefit;*
- 4) is not the owner or holder (sole or dependent) of agricultural real estate with an area of agricultural land exceeding 2 convertible ha;*
- 5) is not subject to retirement and pension insurance from full-time work due to being a spouse or a member of an agricultural household with an area of agricultural land exceeding 2 convertible ha;*
- 6) did not undertake non-agricultural activity or is not subject, on the basis of separate regulations, to compulsory social security or a retirement provision;*
- 7) is disabled but is able to work at least half the full work-time required within a given occupation or service;*
- 8) is not temporarily under arrest or not serving a prison sentence;*
- 9) is not gaining a monthly income exceeding a half of the lowest wages and salaries from sources other than employment or income-generating work;*
- 10) is not receiving, on the basis of social welfare regulations, a permanent benefit, a permanent compensatory benefit, a guaranteed temporary benefit or a disability welfare pension.*

*Since 1997, a person undergoing training as well as an internship with the employer is not considered unemployed.*

**Long-term unemployed persons** are persons unemployed for longer than 1 year.

**5. The registered unemployment rate** is calculated as the relation of the number of registered unemployed persons to the economically active civilian population, i.e., excluding persons in active military service as well as employees of budgetary entities conducting activity within the scope of national defence and public safety.

**6. Informacje o zatrudnionych w warunkach zagrożenia** czynnikami szkodliwymi dla zdrowia opracowano na podstawie sprawozdawczości; dane:

- 1) obejmują zatrudnionych w podmiotach zaliczanych do sekcji: rolnictwo, łowiectwo i leśnictwo (bez gospodarstw indywidualnych w rolnictwie oraz gospodarki łowieckiej), rybactwo (bez rybołówstwa w wodach morskich), górnictwo, przetwórstwo przemysłowe, wytwarzanie i zaopatrywanie w energię elektryczną, gaz, wodę, budownictwo, handel i naprawy, transport, gospodarka magazynowa i łączność, obsługa nieruchomości i firm (w zakresie wynajmu maszyn i urządzeń bez obsługi oraz wypożyczania artykułów użytku osobistego i domowego, informatyki i działalności pokrewnej oraz prowadzenia prac badawczo-rozwojowych w dziedzinie nauk przyrodniczych i technicznych), edukacja (w zakresie szkolnictwa wyższego), ochrona zdrowia i pomoc społeczna (bez opieki wychowawczej i społecznej), działalność usługowa komunalna, społeczna i indywidualna, pozostała (w zakresie odprowadzania i oczyszczania ścieków, gospodarowania odpadami, pozostałych usług sanitarnych i pokrewnych);
- 2) dotyczą osób narażonych na działanie czynników związanych: ze środowiskiem pracy (substancje chemiczne, przemysłowe pyły zwłókniające, hałas, wibracja, gorący lub zimny mikroklimat itp.), z uciążliwością pracy (wymuszona pozycja ciała, nadmierne obciążenie fizyczne itp.) oraz z czynnikami mechanicznymi związanymi z maszynami szczególnie niebezpiecznymi.

## Wynagrodzenia

**7. Przeciętne miesięczne wynagrodzenia (nominalne)** przypadające na 1 zatrudnionego obliczono przyjmując:

- wynagrodzenia osobowe, bez wynagrodzeń osób wykonujących pracę nakładczą oraz uczniów, a także osób zatrudnionych za granicą,
- wypłaty z tytułu udziału w zysku i w nadwyżce bilansowej w spółdzielniach,
- dodatkowe wynagrodzenia roczne dla pracowników jednostek sfery budżetowej,
- honoraria wypłacone niektórym grupom pracowników za prace wynikające z umowy o pracę, np. dziennikarzom, realizatorom filmów, programów radiowych i telewizyjnych.

**6. Information regarding persons working in hazardous conditions i.e. with substances hazardous to health** is compiled on the basis of reports.

Data concern persons:

- 1) employed by entities included in the sections: agriculture, hunting and forestry (excluding private farms in agriculture and hunting), fishing (excluding sea-fishing), mining and quarrying, manufacturing, electricity, gas and water supply, construction, trade and repair, transport, storage and communication, real estate, renting and business activities (in regard to renting of machinery without operator and of personal and household goods, computer and related activities and research and experimental development on natural sciences and engineering), education (in regard to higher education), health and social work (excluding social work activities), other community, social and personal service activities (in the scope of sewage and refuse disposal, sanitation and similar activities);
- 2) exposed to factors connected with the work environment (chemical substances, fibrosis-inducing industrial dusts, noise, vibrations, hot or cold micro-climates, etc.), strenuous work conditions (forced body positioning, excessive physical exertion, etc.) as well as mechanical factors connected with particularly dangerous machinery.

## Wages and salaries

**7. The average monthly (nominal) wages and salaries** per paid employee were calculated assuming:

- personal wages and salaries, excluding wages and salaries of persons engaged in outwork as well as apprentices and persons employed abroad,
- payments from profit and balance surplus in co-operatives,
- annual extra wages and salaries for employees of budgetary sphere entities,
- fees paid to selected groups of employees for performing work in accordance with a labour contract, e.g., to journalists, film producers, radio and television program producers.



8. Dane o przeciętnych miesięcznych wynagrodzeniach brutto przypadających na 1 zatrudnionego obejmują zaliczki na poczet podatku dochodowego od osób fizycznych (wprowadzonego od 1 I 1992 r.) oraz obowiązkowe składki na ubezpieczenia społeczne (emerytalne, rentowe i chorobowe) płacone przez ubezpieczonego pracownika, wprowadzone z dniem 1 I 1999 r. zgodnie z ustawą z dnia 13 X 1998 r. o systemie ubezpieczeń społecznych (Dz. U. Nr 137, poz. 887, z późniejszymi zmianami).

### Infrastruktura komunalna. Mieszkania

#### Infrastruktura komunalna

1. Dane o **urządzeniach komunalnych** dotyczą urządzeń czynnych i prezentowane są według lokalizacji obiektów.

2. Informacje o sieci wodociągowej, kanalizacyjnej i gazowej obejmują sieć obsługującą gospodarstwa domowe i innych użytkowników.

Informacje o **długości sieci wodociągowej i gazowej** dotyczą przewodów ulicznych bez połączeń prowadzących do budynków mieszkalnych i innych obiektów. Informacje uwzględniają dane o sieci przesyłowej (magistralnej) oraz sieci rozdzielczej.

Dane o **długości sieci kanalizacyjnej**, oprócz przewodów ulicznych uwzględniają kolektory, tj. przewody odbierające ścieki z sieci ulicznej; nie uwzględniają natomiast kanałów przeznaczonych wyłącznie do odprowadzania wód opadowych.

Przez **połączenia wodociągowe, kanalizacyjne i gazowe** prowadzące do budynków mieszkalnych (łącznie z budynkami zbiorowego zamieszkania, jak np.: hotele pracownicze, domy studenckie i internaty, domy opieki społecznej) rozumie się odgałęzienia łączące poszczególne budynki z siecią rozdzielczą lub w przypadku kanalizacji – z siecią ogólnospławną.

3. Dane o **liczbie odbiorców gazu** podano bez odbiorców z gazomierzy zbiorczych.

Dane o **zużyciu gazu** odnoszą się do wszystkich gospodarstw domowych.

4. Dane o **liczbie odbiorców i zużyciu energii elektrycznej** nie obejmują gospodarstw domowych, których głównym źródłem utrzymania jest dochód z użytkowanego gospodarstwa indywidualnego w rolnictwie.

Dane o **zużyciu energii elektrycznej i gazu z sieci** w gospodarstwach domowych (w tym również zużycie w gospodarstwach domowych prowadzących drobną działalność usługową) ustalono w oparciu o zaliczkowy system opłat.

8. *Data regarding the average monthly gross wages and salaries per paid employee include the deduction from pay for personal income taxes (introduced on 1 I 1992) and contributions to compulsory social security (retirement, pension and illness) paid by insured employee, introduced on 1 I 1999, in accordance with the Law on the Social Security System, dated 13 X 1998 (Journal of Laws No. 137, item 887, with later amendments).*

### Municipal infrastructure. Dwellings

#### Municipal infrastructure

1. *Data regarding municipal installations concern operative installations; data is presented by location of constructions.*

2. *Information regarding the length of the water-line, the sewerage systems and gas-line system includes systems servicing households and others.*

*Information regarding the length of the water-line and gas-line network concerns street conduits excluding connections leading to residential buildings and other constructions. Information connected those networks includes data on the transmission (main) and the distribution network.*

*Data regarding the length of the sewerage network, apart from street conduits, include collectors, i.e., conduits receiving sewerage from the street network; while they do not include sewers designed exclusively for draining run-off.*

*Water-line, sewerage and gas-line connections leading to residential buildings (including buildings with multiple residents, e.g.: employee boarding houses, student dormitories and boarding schools, social welfare homes) are understood as branches linking individual buildings with the distribution system or, in the case of the sewerage system, with the main drainage system.*

3. *Data regarding the number of consumers of gas from gas-line was given excluding consumers using collective gas-meters.*

*Data regarding the consumption of gas from gas-line, concern all the households.*

4. *Data regarding the number of consumers and the consumption of electricity do not include households, in which the main source of maintenance is income from a private farm in agriculture.*

*Data regarding the consumption of electricity and gas from the gas-line network in households (including also consumption in households conducting small-scale service activity) have been estimated on the basis of the prepayment system of charges.*

## Mieszkania

1. Informacje o **zasobach mieszkaniowych i mieszkaniach oddanych do użytku** dotyczą mieszkań, a także izb i powierzchni użytkowej w tych mieszkaniach, znajdujących się w budynkach mieszkalnych i niemieszkalnych. Nie obejmują one lokali zbiorowego zamieszkania (np. hoteli pracowniczych, domów studenckich, internatów, domów opieki społecznej i in.) i pomieszczeń nieprzeznaczonych na cele mieszkalne, a z różnych względów zamieszkanymi (np. pomieszczenia inwentarskie, barakowozy, statki, wagony i in.).

**Mieszkanie** jest to lokal składający się z kilku lub jednej izby, łącznie z pomieszczeniami pomocniczymi, wybudowany lub przebudowany dla celów mieszkalnych dla jednej rodziny, konstrukcyjnie wydzielony (trwałymi ścianami) w obrębie budynku, do którego to lokalu prowadzi niezależne wejście z klatki schodowej, ogólnego korytarza, wspólnej sieni bądź bezpośrednio z ulicy, podwórza lub ogrodu.

**Izba** jest to pomieszczenie w mieszkaniu oddzielone od innych pomieszczeń stałymi ścianami, o powierzchni co najmniej 4 m<sup>2</sup>, z bezpośrednim oświetleniem dziennym, tj. oknem lub oszklonymi drzwiami w ścianie zewnętrznej budynku. Za izbę uważa się zarówno pokój, jak i kuchnię – jeżeli odpowiada warunkom określonym w definicji.

Dane o liczbie izb w mieszkaniu uwzględniają także izby użytkowane stale i wyłącznie do prowadzenia działalności gospodarczej, jeżeli izby te znajdowały się w obrębie mieszkania konstrukcyjnego i nie miały dodatkowego, oddzielnego wejścia z ulicy, podwórza lub z ogólnie dostępnej części budynku.

**Powierzchnia użytkowa** mieszkania jest to łączna powierzchnia pokoi, kuchni, przedpokoi, łazienek i wszystkich innych pomieszczeń wchodzących w skład mieszkania.

2. Pod względem rodzaju podmiotów władających sklasyfikowano mieszkania na stanowiące własność:

- 1) **spółdzielni mieszkaniowych** – mieszkania własnościowe lub lokatorskie, do których zaliczone zostały mieszkania stanowiące własność spółdzielni, zajmowane na podstawie stosunku najmu;
- 2) **gmin** – mieszkania stanowiące własność gminy lub powiatu (lokalnej wspólnoty samorządowej), a także mieszkania przekazane gminie, ale pozostające w dyspozycji jednostek użyteczności publicznej, takich jak: zakłady opieki zdrowotnej, ośrodki pomocy społecznej, jednostki systemu oświaty, instytucje kultury;
- 3) **zakładów pracy** (sektora publicznego i prywatnego);

## Dwellings

1. **Information regarding dwelling stocks and completed dwellings** concerns dwellings, as well as rooms and the usable floor space in these dwellings, located in residential and non-residential buildings. Data do not include collective accommodation facilities (e.g., employee hostels, student dormitories and boarding schools, social welfare homes and others) and spaces not designed for residential purposes, but which for various reasons are inhabited (e.g., animal accommodations, caravans, ships, wagons and others).

**A dwelling** is a premise comprising one or several rooms including auxiliary spaces, built or remodelled for residential purposes for a single family, structurally separated (by permanent walls) within a building, into which a separate access leads from a staircase, passage, common hall or directly from the street, courtyard or garden.

**A room** is a space in a dwelling separated from other spaces by permanent walls, with an area of at least 4 m<sup>2</sup>, with direct day lighting, i.e., with a window or door containing a glass element in an external wall of the building. A kitchen area is treated as a room if it meets the conditions described in the definition.

Data concerning the number of rooms in a dwelling also include rooms used regularly and exclusively to conduct economic activity, if these rooms were located within a separately constructed dwelling and did not have an additional, separate access from the street, courtyard and from a common space in the building.

**The usable floor space** of a dwelling is the total usable floor space of the rooms, kitchen, foyers, bathrooms, and all other spaces comprising the dwelling.

2. As regards the type of ownership, dwellings were classified as owned by:

- 1) **housing co-operatives** – owner-occupied or resident's dwellings, which include dwellings owned by the co-operatives, occupied on the grounds of rental relation;
- 2) **gminas** – dwellings which are owned by a gmina or a powiat (local self-government community), and also dwellings handed over to a gmina, but remaining at the disposal of units of public use such as: health care centres, social aid centres, units of education system, institutions of culture;
- 3) **workplaces** (of public and private sector);

4) **Skarbu Państwa** – mieszkania pozostające w zasobie: Agencji Własności Rolnej Skarbu Państwa, Wojskowej Agencji Mieszkaniowej, w zarządzie jednostek podległych ministerstwom: Obrony Narodowej, Spraw Wewnętrznych i Administracji, Sprawiedliwości, w zarządzie organów władzy państwowej, administracji państwowej, kontroli państwowej itp.;

5) **osób fizycznych** – mieszkania, do których prawo własności posiada osoba fizyczna (jedna lub więcej), przy czym osoba ta:

– może być właścicielem całej nieruchomości (np. indywidualny dom jednorodzinny),

– może posiadać udział w nieruchomości wspólnej, jako właściciel lokalu mieszkalnego, np. znajdującego się w budynku wielomieszkaniowym objętym wspólnotą mieszkaniową. Zaliczono tu również mieszkania w budynkach spółdzielni mieszkaniowych, dla których na mocy ustawy z dnia 15 XII 2000 r. o spółdzielniach mieszkaniowych zostało ustanowione odrębne prawo własności na rzecz osoby fizycznej (osób fizycznych) ujawnione w księdze wieczystej.

Pojęcie **wspólnoty mieszkaniowej** odnosi się do budynku wielomieszkaniowego, w którym część lub wszystkie lokale stanowią wyodrębnione własności, potwierdzone wpisem do księgi wieczystej. Wspólnotę mieszkaniową tworzy ogół właścicieli lokali (mieszkalnych i użytkowych) w danym budynku;

**3. Informacje o mieszkaniach oddanych do użytku** dotyczą mieszkań w budynkach nowo wybudowanych i rozbudowanych (w części stanowiącej rozbudowę) oraz uzyskanych w wyniku przebudowy pomieszczeń niemieszkalnych.

Podziału na mieszkania w budynkach spółdzielni mieszkaniowych, indywidualnych (tj. realizowanych przez osoby fizyczne, kościoły i związki wyznaniowe) oraz realizowanych z przeznaczeniem na sprzedaż lub wynajem dokonano na podstawie sposobu finansowania budowy lub przeznaczenia mieszkań.

Informacje o efektach **budownictwa indywidualnego** dotyczą mieszkań oddanych do użytku przez osoby fizyczne (prowadzące i nieprowadzące działalność gospodarczą), kościoły i związki wyznaniowe, z przeznaczeniem na użytek własny inwestora lub na sprzedaż i wynajem.

4) **State Treasury** – dwellings remaining as the stock of: State Treasury Agricultural Ownership Agency, Military Housing Agency, under the management of units subordinated to the ministries of: National Defence, Internal Affairs and Administration, Justice, under the management of state authority organs, state administration, state control etc.;

5) **natural persons** – dwellings, the title of ownership of which belongs to a natural person (one or more), while this person:

– can be the owner of the whole real estate (for example an individual detached house),

– can have a share in a shared real estate, as the owner of a dwelling for example located in a building comprising of multiple dwellings included in a housing community. Dwellings in buildings of co-operatives were also included, for which, on the grounds of the Law dated 15 XII 2000 on housing co-operatives, a separate ownership title was established for the benefit of a natural person (natural persons) found in land and mortgage register.

The notion of **housing community** refers to a building comprising of multiple dwellings, in which a part or all dwellings constitute separate properties, certified by a record in land and mortgage register. Housing co-operative constitutes of all owners of dwellings (housing and usable) in a given building;

**3. Information regarding completed dwellings** concerns dwellings in newly built and expanded buildings (partly comprising the expansion) as well as dwellings obtained as a result of investment adaptations, together with dwellings obtained from conversion of non-residential spaces.

The division of dwellings into buildings of housing co-operatives, private buildings (i.e., realized by natural persons, churches and religious associations) as well as dwellings realized for sale or rent was made on the basis of the way of construction financing or dwellings designing.

Information regarding the results of **private construction** concerns dwellings completed by natural persons (conducting or not conducting economic activity), churches and religious associations, designed for the own use of the investor or for sale and rent.

## Edukacja i wychowanie

1. Z dniem 1 IX 1999 r. rozpoczęto wprowadzanie reformy ustroju szkolnego, której zasady reguluje ustawa z dnia 8 I 1999 r. – Przepisy wprowadzające reformę ustroju szkolnego (Dz. U. Nr 12, poz. 96) z późniejszymi zmianami.

W wyniku wdrażania nowego systemu edukacji:

- w roku szkolnym 1999/2000 w miejsce 8-letnich szkół podstawowych powstały 6-letnie szkoły podstawowe i 3-letnie gimnazja, w których nauka jest obowiązkowa; w związku z powyższym od roku szkolnego 2001/02 nie przeprowadza się naboru do klas pierwszych szkół ponadpodstawowych dla młodzieży, tj. zasadniczych (zawodowych) i średnich ogólnokształcących oraz zawodowych – na podbudowie programowej VIII klasy szkoły podstawowej (nie dotyczy szkół średnich zawodowych na podbudowie programowej szkoły zasadniczej – zawodowej), natomiast nadal trwa nabór do klas pierwszych szkół ponadpodstawowych dla dorosłych,
- w roku szkolnym 2002/03 zaczął funkcjonować system szkół ponadgimnazjalnych (I klasa), obejmujący: 2-3 letnie zasadnicze szkoły zawodowe, 3-letnie licea ogólnokształcące, 3-letnie licea profilowane i 4-letnie technika.

2. W związku ze stopniowym wprowadzaniem reformy ustroju szkolnego, obok **szkół ponadgimnazjalnych** (dla absolwentów gimnazjum), działają jeszcze – do czasu zakończenia cyklu kształcenia – **szkoły ponadpodstawowe** (dla absolwentów 8-letniej szkoły podstawowej) oraz ich oddziały będące w strukturze szkół ponadgimnazjalnych (część szkół ponadpodstawowych została przekształcona w szkoły ponadgimnazjalne).

3. Prezentowane w dziale dane dotyczą: wychowania przedszkolnego, szkół dla dzieci i młodzieży (podstawowych, gimnazjów, ponadpodstawowych i ponadgimnazjalnych), policealnych oraz szkół dla dorosłych (podstawowych, gimnazjalnych, ponadpodstawowych i ponadgimnazjalnych).

4. Dane obejmują szkoły i placówki prowadzone przez jednostki administracji centralnej (rządowej), jednostki samorządu terytorialnego (gminy, powiaty i województwa) oraz inne osoby prawne i fizyczne.

5. Szkoły i placówki mogą być publiczne, niepubliczne o uprawnieniach szkoły publicznej i niepubliczne. Szkoła niepubliczna może uzyskać uprawnienia szkoły publicznej, jeżeli realizuje minimum programowe oraz stosuje zasady klasyfikowania i promowania uczniów ustalone przez Ministra Edukacji Narodowej i Sportu, umożliwiające uzyskanie świadectw lub dyplomów państwowych. Jednostki administracji centralnej (rządowej) i jednostki samorządu terytorialnego mogą prowadzić tylko szkoły publiczne. Szkoły podstawowe i gimnazja mogą być tylko publiczne lub niepubliczne o uprawnieniach szkoły publicznej.

## Education

1. On 1 IX 1999 the introduction of school system's reform was initiated, the rules of which were regulated by the Law of 8 I 1999 – Regulations introducing the reform of school system (Journal of Laws No. 12, item 96) with later amendments.

As a result of introduction of new educational system:

- in 1999/2000 school year instead of 8-year primary schools, 6-year primary schools and 3-year lower secondary schools were established, education in which was compulsory; due to this since 2001/02 no enrolment will have been carried out to first grades of upper secondary (post-primary) schools for youth, i.e. basic vocational schools and secondary schools general secondary and vocational schools – on the programme basis of 8-year primary school (irrelevant for secondary vocational schools - with programme basis of basic vocational schools), however enrolment to first grades of upper secondary (post-primary) schools for adults was still in progress,
- in 2002/03 school year a system of upper secondary schools (1st grade), including: 2-3-year basic vocational schools, 3-year general secondary schools, 3-year specialized secondary schools, and 4-year technical secondary schools.

2. In relation to gradual introduction of school system's reform, besides **upper secondary schools** (for graduates of lower secondary schools), there are still operating – by the time of finishing the educational cycle – **upper secondary (post-primary) schools** (for graduates of 8-year primary school) and their sections, which are in the structure of upper secondary schools; a part of upper secondary (post-primary) schools was transformed into upper secondary schools.

3. Data, presented in the chapter are related to: pre-primary education, schools for children and youth i.e. primary, lower secondary, upper secondary (post-primary) schools and upper secondary schools, as well as post-secondary schools and schools for adults i.e. primary, lower secondary, upper secondary (post-primary) schools and upper secondary schools.

4. Data include schools and establishments managed by central (government) entities and local self-government entities (gminas, powiats and voivodships), as well as by other legal and natural persons.

5. Schools and establishments may be public, non-public with the competence of a public school, and non-public. A non-public school can obtain the competence of a public school, if it implements the programme minimum as well as applies the principles of classifying and promoting pupils and students as established by the Ministry of National Education and Sport, allowing students to obtain state certificates or diplomas. Central (government) entities and local self-government entities can only administer public schools. Primary schools and lower secondary schools can be administered either as public schools, or non-public schools with the competence of a public school.

- 6. Szkoły dla dzieci i młodzieży** obejmują:
- 1) **szkoły podstawowe** (łącznie ze specjalnymi), spośród których wyróżnia się:
    - a) szkoły sportowe i mistrzostwa sportowego (bez szkół specjalnych),
    - b) szkoły filialne (bez szkół specjalnych),
    - c) „małe szkoły” (bez szkół specjalnych), organizowane od roku szkolnego 2001/02, prowadzące klasy I-III dla uczniów, którzy mają utrudniony dostęp do szkół (głównie ze względu na znaczną odległość od miejsca zamieszkania),
    - d) szkoły artystyczne (bez szkół specjalnych), realizujące jednocześnie program szkoły podstawowej.

Dzieci w wieku 6 lat mają prawo do rocznego przygotowania w oddziałach przedszkolnych przy szkołach podstawowych i przedszkolach (łącznie ze specjalnymi);
  - 2) **gimnazja** (łącznie ze specjalnymi), spośród których wyróżnia się:
    - a) szkoły sportowe i mistrzostwa sportowego (bez szkół specjalnych),
    - b) szkoły przysposabiające do pracy na podstawie programowej VI klasy szkoły podstawowej.
  - 3) **szkoły ponadpodstawowe** (łącznie ze specjalnymi), obejmujące:
    - a) szkoły zasadnicze (zawodowe),
    - b) szkoły średnie:
      - licea ogólnokształcące,
      - zawodowe: licea i technika, licea zawodowe oraz - bez szkół specjalnych - licea techniczne;
  - 4) **szkoły ponadgimnazjalne** (łącznie ze specjalnymi), obejmujące:
    - a) zasadnicze szkoły zawodowe,
    - b) licea ogólnokształcące,
    - c) licea profilowane,
    - d) technika,
    - e) szkoły artystyczne dające uprawnienia zawodowe.
- 7. Szkoły policealne** - kształcące w formie dziennej, wieczorowej (do roku szkolnego 2001/02 określane jako stacjonarne) lub zaocznej - obejmują:
- 1) policealne szkoły zawodowe (1-, 2- lub 3-letnie), łącznie ze szkołami specjalnymi;
  - 2) nauczycielskie kolegia języków obcych oraz kolegia nauczycielskie (w których absolwentom nie nadaje się tytułu licencjata), prowadzone przez wydziały edukacji wojewódzkich urzędów marszałkowskich.
- 8. Szkoły dla dorosłych** - kształcące w formie dziennej i wieczorowej oraz zaocznej - obejmują:
- 1) szkoły podstawowe dla dorosłych;
  - 2) gimnazja dla dorosłych;

- 6. Schools for children and youth** include:
- 1) **primary schools** (including special schools), of which:
    - a) sports schools and athletic schools (excluding special schools),
    - b) branch schools (excluding special schools),
    - c) "small schools" (excluding special schools) organized since 2001/02 school year, comprising grades I-III for children who have limited access (primarily due to distance from place of residence),
    - d) art schools (excluding special schools) simultaneously conducting a primary school programme.

At the age of 6 children have a right to receive one year pre-primary education (preparing them for school) which is carried out either in nursery schools or in pre-primary sections of primary schools (including special schools);
  - 2) **lower secondary schools** (including special schools), of which:
    - a) sports schools and athletic schools (excluding special schools),
    - b) job-training schools on the basis of 6th grade of primary school.
  - 3) **upper secondary (post-primary) schools** (including special schools), include:
    - a) basic vocational schools,
    - b) secondary schools:
      - general secondary schools,
      - vocational schools: specialized secondary and technical schools, vocational secondary schools as well as - excluding special schools - general-technical secondary schools;
  - 4) **upper secondary schools** (including special schools), include:
    - a) basic vocational schools,
    - b) general secondary schools,
    - c) specialized secondary schools,
    - d) technical secondary schools,
    - e) art schools leading to professional certification.
- 7. Post-secondary schools** - educating in day, evening or weekend form include:
- 1) post-secondary vocational schools (1-, 2- or 3-year), including special schools;
  - 2) foreign language teacher training colleges as well as teacher training colleges (in which graduates do not receive title of licentiate) conducted by education departments of voivodship marshals' offices.
- 8. Schools for adults** educating in day and evening as well as weekend form include:
- 1) primary schools for adults;
  - 2) lower secondary schools for adults;

- 3) szkoły ponadpodstawowe:
- zasadnicze (zawodowe) dla dorosłych,
  - średnie:
    - licea ogólnokształcące dla dorosłych,
    - zawodowe dla dorosłych: licea i technika, licea zawodowe;
- 4) szkoły ponadgimnazjalne:
- zasadnicze szkoły zawodowe dla dorosłych,
  - licea ogólnokształcące dla dorosłych,
  - licea profilowane dla dorosłych,
  - technika dla dorosłych.

**9. Szkoły specjalne** organizowane są dla dzieci i młodzieży ze specjalnymi potrzebami edukacyjnymi, w tym dla młodzieży niepełnosprawnej. Kształcenie może być realizowane w systemie szkolnym lub w formie indywidualnej. Kształcenie specjalne odbywa się w funkcjonujących samodzielnie szkołach specjalnych, w szkołach ogólnodostępnych (w których tworzone są oddziały specjalne lub klasy integracyjne, ogólnodostępne, terapeutyczne i wyrównawcze) oraz w specjalnych ośrodkach szkolno-wychowawczych lub w zakładach opieki zdrowotnej.

**10. Placówki wychowania przedszkolnego** są to placówki opiekuńczo-wychowawcze, przeznaczone dla dzieci w wieku od lat 3 do rozpoczęcia przez nie nauki w szkole podstawowej, zapewniające dzieciom opiekę oraz mające na celu przygotowanie ich do nauki w szkole. Do placówek wychowania przedszkolnego zaliczono;

- przedszkola,
- oddziały przedszkolne przy szkołach podstawowych.

**11.** Pomieszczenia szkolne nie obejmują pomieszczeń w szkołach specjalnych.

**12.** Uczniów i absolwentów w szkołach ponadpodstawowych dla młodzieży podaje się od roku szkolnego 2002/03 łącznie z uczniami i absolwentami oddziałów tych szkół będących w strukturze szkół ponadgimnazjalnych. Uczniów w szkołach ponadgimnazjalnych dla dorosłych podaje się łącznie z uczniami oddziałów tych szkół będących w strukturze szkół ponadpodstawowych.

**13.** Dane dotyczące wychowania przedszkolnego oraz szkół podano według stanu na początku roku szkolnego; dane o absolwentach - na koniec poprzedniego roku szkolnego.

**14.** Absolwenci eksterni występują wyłącznie w szkołach ponadpodstawowych (zasadniczych i średnich zawodowych) dla młodzieży, policealnych oraz w szkołach dla dorosłych (podstawowych, gimnazjach i ponadpodstawowych).

- 3) *upper secondary (post-primary) schools:*
- basic vocational schools for adults,*
  - secondary schools:*
    - *general secondary schools for adults,*
    - *vocational secondary schools for adults: specialized secondary and technical schools, vocational secondary schools;*

- 4) *upper secondary schools:*
- basic vocational schools for adults,*
  - general secondary schools for adults,*
  - specialized secondary schools for adults,*
  - technical secondary schools for adults.*

**9. Special schools** are organized for handicapped children and youth with special educational needs. Education may be conducted within the school system or individually. Special education occurs in special schools operating independently, in mainstream schools (in which special departments or integration, mainstream, therapeutic and compensatory classes are established) as well as in special educational centres or health care institutions.

**10. Pre-primary education establishments** are care and educational centres designated for children 3 of age until beginning education in primary school secured children for care and aimed at preparation to education in school. Pre-primary education establishments include:

- *nursery schools,*
- *pre-primary sections in primary schools.*

**11.** *Classrooms do not include classrooms in special schools.*

**12.** *Students and graduates of upper secondary (post-primary) schools for youth were given since 2002/03 school year, including students and graduates of division of these schools in the structure of upper secondary schools. Students in upper secondary schools for adults are given together with students of divisions of these schools in the structure of upper secondary (post-primary) schools.*

**13.** *Data regarding pre-primary education as well as schools, concern the beginning of the school year; data concerning graduates - the end of the previous school year.*

**14.** *Extramural graduates occur only in upper-secondary (post-primary) schools (basic vocational and secondary vocational) for youth, post-secondary schools as well as schools for adults (primary, lower secondary and upper secondary - post-primary).*

## Ochrona zdrowia i opieka społeczna

1. Prezentowane w dziale dane w zakresie ochrony zdrowia obejmują informacje o działalności publicznej i niepublicznej służby zdrowia, z wyłączeniem **ochrony zdrowia resortu obrony narodowej, resortu spraw wewnętrznych i administracji, a także służby zdrowia w zakładach karnych.**

2. Informacje o **szpitalach** podano łącznie z zamiejscowymi oddziałami szpitalnymi; oznacza to, że oddziały te nie są wykazane jako odrębne zakłady.

Dane o **łóżkach w szpitalach ogólnych** obejmują również łóżka na oddziałach szpitalnych przy stacjach pogotowia ratunkowego, natomiast nie obejmują miejsc (łóżek i inkubatorów) dla noworodków oraz łóżek na oddziałach dziennego pobytu.

**3. Praktyki lekarskie:** indywidualne, indywidualne specjalistyczne i grupowe to forma organizacyjna działalności m.in. ambulatoryjnej opieki zdrowotnej. Istotą tej formy jest realizowanie przez prywatne podmioty świadczeń zdrowotnych dla ludności, także w ramach środków publicznych. Dane o praktykach lekarskich obejmują te podmioty, które świadczą usługi zdrowotne **wyłącznie w ramach środków publicznych.**

Dane o praktykach lekarskich wykazywane są łącznie z praktykami lekarskimi przeprowadzającymi badania profilaktyczne w zakresie służby medycyny pracy.

4. Dane o **aptekach** nie obejmują aptek w stacjonarnych zakładach opieki zdrowotnej, np. w szpitalach, w sanatoriach.

5. Dane o **domach i zakładach pomocy społecznej** dotyczą placówek stacjonarnych, dla których organami założycielskimi i podmiotami prowadzącymi są: jednostki samorządu terytorialnego, stowarzyszenia, organizacje społeczne, kościoły i związki wyznaniowe, fundacje, osoby fizyczne i prawne, pracodawcy.

**6. Placówki opiekuńczo-wychowawcze dla dzieci i młodzieży** prezentuje się zgodnie z rozporządzeniem Ministra Pracy i Polityki Społecznej z dnia 1 IX 2000 r. (Dz. U. Nr 80, poz. 900). Wy różnia się placówki:

- **wsparcia dziennego** - działają w najbliższym środowisku dziecka, wspierają rodzinę w sprawowaniu jej podstawowych funkcji, zapewniają pomoc rodzinie i dzieciom mającym problemy wychowawcze, zagrożonym przestępczością, demoralizacją lub uzależnieniami. Współpracują ze szkołą, ośrodkiem pomocy społecznej i innymi instytucjami w rozwiązywaniu problemów wychowawczych,

## Health care and social welfare

1. The data presented in this chapter within the scope of health care include information concerning public and non-public activities of the **health care services excluding health care services of the Ministry of National Defence, the Ministry of the Interior and Administration as well as health service in prisons.**

2. Information regarding **hospitals** is given together with hospital branches; i.e., these branches are not listed as separate facilities.

Data regarding **beds in general hospitals** also include beds in hospital wards located near emergency stations, but do not include places (beds and incubators) for new-borns as well as places in day wards.

**3. Medical practices:** individual, specialized and group private practices are an organizational form of activity among others ambulatory health care service. The basis of this form of activity is the realization of health care services for the general population by private entities, as well as within the framework of public funds. Data concerning medical practices include those entities that render health care services **exclusively within the framework of public funds.**

Presented data concerning medical practices include medical practices conducted within the framework of occupational medical service.

4. Data concerning **pharmacies** do not include pharmacies in stationary health care institutions e.g., in hospitals and sanatoria.

5. Data regarding **social welfare homes and facilities** concern facilities, established and led by local self-government entities, societies, social organisations, the Church and religious associations, foundations, legal and natural persons, employees.

**6. Care and education centres for children and young people** are presented in accordance with the decree of Minister of Labour and Social Policy, dated 1 IX 2000 (Journal of Laws No. 80, item 900). Differentiates centres:

- **daily assistance centres** - operate in the immediate vicinity of the child, support the family in meeting its basic obligations and assure assistance to families and children characterised as experiencing behavioural problems, susceptible to criminal behaviour, demoralization or dependencies. Daily assistance centres co-operate with schools, social welfare centres and other institutions in solving behavioural problems,

- **interwencyjne** - zapewniają dzieciom znajdującym się w sytuacji kryzysowej doraźną, całodobową opiekę i wychowanie, kształcenie dostosowane do wieku i możliwości. Przygotowują diagnozę stanu psychofizycznego, sytuacji życiowej oraz opis wskazań do dalszej pracy z dzieckiem,
- **rodzinne** - zapewniają całodobową opiekę i wychowanie w warunkach zbliżonych do domu rodzinnego do czasu powrotu dziecka do rodziny, umieszczenia go w rodzinie adopcyjnej lub jego usamodzielnienia,
- **socjalizacyjne** - zapewniają całodobową opiekę i wychowanie dzieciom pozbawionym całkowicie lub częściowo opieki rodzicielskiej, zastępują rodzinę, przygotowują do samodzielnego życia,
- **resocjalizacyjne** - przeznaczone są dla dzieci i młodzieży niedostosowanej społecznie. Zapewniają opiekę i wychowanie, resocjalizację, rewalidację. Umożliwiają leczenie uzależnień i przygotowanie do pracy zawodowej.
- **intervention centres** - provide children in an immediate crisis situation 24-hour care as well as education adapted to age and abilities. Intervention centres diagnose the psychophysical state of a given child, the child's living conditions as well as recommend the further course of working with the child,
- **family centres** - provide 24-hour care in conditions similar to a normal home environment until the child is returned to the family, adopted or become independent,
- **socialization centres** - provide 24-hour care to children totally or partially without parental care, fulfil the function of family and prepare children to live an independent life,
- **resocialization centres** - are designated for socially maladjusted children and adolescents. Resocialization centres provide care, resocialize youth and re-instill self-worth in youth. Moreover, they provide assistance in the treatment of addictions and prepare youth for professional employment.

## Kultura i turystyka

1. Do **księgozbioru** bibliotek publicznych zaliczono książki i broszury oraz gazety i czasopisma.

Za **czytelnika** uważa się osobę, która w ciągu roku sprawozdawczego została zarejestrowana w bibliotece i dokonała co najmniej jednego wypożyczenia.

2. W muzeach jako **muzealia** wykazano rzeczy ruchome i nieruchomości wpisane do inwentarza muzealiów.

3. Informacje o **kinach** dotyczą działalności kin ogólnie dostępnych, tj. powołanych do publicznego udostępniania filmów w formie projekcji na seansach filmowych, bez względu na rodzaj stosowanego nośnika filmu (taśma światłoczuła, taśma magnetyczna eksploatowana w technice wideo).

4. **Termin turystyka** - zgodnie z definicją Światowej Organizacji Turystyki – obejmuje czynności osób podróżujących w celach innych niż podjęcie pracy zarobkowej, tj. głównie w celach wypoczynkowych, służbowych, religijnych itp. i pozostających poza swoim codziennym środowiskiem nie dłużej niż 1 rok.

5. **Baza noclegowa turystyki** dotyczy turystycznych obiektów zbiorowego zakwaterowania, tj. nie obejmuje pokoi gościnnych i kwater agroturystycznych.

6. W informacjach o **miejscach noclegowych turystyki** nie uwzględnia się miejsc w obiektach przejściowo nieczynnych z powodu przebudowy, remontu, itp.

## Culture and tourism

1. Books and pamphlets as well as newspapers and magazines constitute the **collection** of public libraries.

A **borrower** is a person who in the course of a reporting year was registered at a library and checked out at least one item.

2. Movable subjects and real estate registered in exhibit inventory are presented as **exhibits** in museums.

3. Information regarding **cinemas** concerns the activity of public cinemas, i.e., established for the purpose of public film screenings, regardless of the film carrier used (light-sensitive and magnetic tape).

4. **Tourism**, in accordance with the definition of the World Tourism Organization (WTO), includes activities of persons travelling for purposes other than that connected with earning income, i.e., mainly for recreational, work-related, religious and other purposes, and remaining outside their normal environment not longer than 1 year.

5. **Tourist accommodation facilities** include collective tourist accommodation establishments (i.e., do not include rooms for rent and agrotourism lodgings).

6. In data regarding the **number of beds** for tourists, places in temporary inactive facilities due to expansion, renovation, etc., are not included.



## Leśnictwo

1. Informacje w zakresie leśnictwa dotyczą:

1) **lasów publicznych** stanowiących własność:

a) Skarbu Państwa - zarządzanych oraz użytkowanych czasowo lub wieczysto przez:

- Państwowe Gospodarstwo Leśne Lasy Państwowe (w skrócie „Lasy Państwowe”), nadzorowane przez Ministra Środowiska,
- jednostki ochrony przyrody (parki narodowe),
- jednostki organizacyjne innych ministrów, wojewodów, gmin lub związków komunalnych i Agencję Własności Rolnej Skarbu Państwa (od 16 VII 2003 r. - Agencja Nieruchomości Rolnych),

b) gmin (w tym gmin mających również status miasta na prawach powiatu);

2) **lasów prywatnych** stanowiących własność:

- a) osób fizycznych,
- b) wspólnot gruntowych będących własnością wszystkich lub części mieszkańców wsi,
- c) spółdzielni produkcji rolniczej,
- d) innych osób prawnych.

**2. Powierzchnia gruntów leśnych** obejmuje powierzchnię lasów oraz gruntów związanych z gospodarką leśną.

Do **powierzchni lasów** zalicza się grunty o zwartej powierzchni co najmniej 0,1 ha:

- pokryte roślinnością leśną (powierzchnia zalesiona),
- przejściowo pozbawione roślinności leśnej (zręby, halizny, płazowiny, plantacje choinek i krzewów oraz poletka łowieckie).

Są to grunty przeznaczone do produkcji leśnej lub wchodzące w skład rezerwatów przyrody i parków narodowych albo wpisane do rejestrów zabytków.

Do **gruntów związanych z gospodarką leśną** zalicza się grunty zajęte pod wykorzystywane dla potrzeb gospodarki leśnej: budynki i budowle, linie podziału przestrzennego lasu, drogi leśne, szkółki leśne, miejsca składowania drewna itp.

**Zalesienia** polegają na zakładaniu upraw leśnych na gruntach pozostających poprzednio poza uprawą leśną (niezaliczonych do powierzchni lasów).

**3. Wskaźnik lesistości** (lesistość) obliczono jako stosunek procentowy powierzchni lasów do ogólnej powierzchni województwa/powiatu/gminy.

## Transport

**1. Drogi publiczne**, na podstawie znowelizowanych przepisów ustawy o drogach publicznych (jednolity tekst Dz. U. z 2000 r. Nr 71, poz. 838), dzielą się na następujące kategorie: drogi krajowe, wojewódzkie, powiatowe i gminne.

## Forestry

1. Information within the scope of forestry concerns:

1) **public forests** owned by:

a) the State Treasury – managed and utilized temporarily or perpetually by:

- State Forestry Organizational Entity "State Forests" (abbreviated as "State Forests") supervised by the Minister of Environment,
- nature protection units (national parks),
- organizational units supervised by different ministers, voivods, gminas or municipal associations and the Agricultural Property Agency of the State Treasury (since 16 VII 2003 - the Agricultural Property Agency),

b) gminas (of which gminas which are also cities with powiat status);

2) **private forests** owned by:

- a) natural persons,
- b) land held in common by all or part of the residents of a village,
- c) agricultural production co-operatives,
- d) other legal persons.

**2. Forest land** includes area of forests as well as land connected with silviculture.

**Forest areas** include land with a homogeneous area of at least 0,1 ha:

- covered by forest vegetation (wooded area),
- temporarily devoid of forest vegetation (felling sites, blanks, irregularly stocked open stands, coniferous tree and bush plantations, hunting grounds).

These areas are designated for silviculture production, comprising portions of nature reserves and national parks or are registered as nature monuments.

**Land connected with silviculture** includes land used for purposes of forest management: buildings and structures, spatial division lines in forests, forest roads, forest nurseries, wood stockpiling areas, etc.

**Afforestation** consists in establishing woodland crops on land previously outside silviculture (not included in forest area).

**3. The forest cover indicator** (forest cover) was calculated as the percentage ratio of forest area to the total area of the voivodship/powiat/gmina.

## Transport

**1. Public roads** are divided on the basis of amended provisions to the Law on Public Roads (Journal of Laws 2000 No. 71, item 838) into following categories: national, voivodship, powiat and gmina roads.

Do **dróg powiatowych** zalicza się drogi (poza krajowymi i wojewódzkimi) stanowiące połączenia miast będących siedzibami powiatów z siedzibami gmin i siedzib gmin między sobą.

Do **dróg gminnych** zalicza się drogi o znaczeniu lokalnym, stanowiące uzupełniającą sieć dróg (poza krajowymi, wojewódzkimi i powiatowymi) służącą miejscowym potrzebom, z wyłączeniem dróg wewnętrznych.

2. Dane o **wypadkach drogowych** obejmują zdarzenia mające związek z ruchem pojazdów na drogach publicznych, w wyniku których nastąpiła śmierć lub uszkodzenie ciała osób.

Za **śmiertelną ofiarę wypadku drogowego** uznano osobę zmarłą (w wyniku doznanych obrażeń) na miejscu wypadku lub w ciągu 30 dni.

Za **ranną ofiarę wypadku drogowego** uznano osobę, która doznała obrażeń ciała i otrzymała pomoc lekarską.

## Handel

1. Informacje o **skleпах** dotyczą sklepów łącznie z aptekami. Podziału sklepów dokonano zgodnie z ich lokalizacją.

2. Do **targowisk** zaliczono wyodrębnione tereny i budowle (place, ulice, hale targowe) ze stałymi, względnie sezonowymi punktami sprzedaży drobnodetalicznej lub urządzeniami przeznaczonymi do prowadzenia handlu w wyznaczone dni tygodnia lub codziennie (bazaary).

Za **targowiska sezonowe** uznano te place i ulice, gdzie uruchamiane są na okres do 6 miesięcy punkty handlowe, w związku ze wzmożonym ruchem nabywców (np. nadmorski ruch urlopowy) i działalność ta jest ponawiana w kolejnych sezonach.

## Finanse publiczne

1. Ogólne zasady finansów publicznych, gospodarki finansowej jednostek samorządu terytorialnego, sprawozdawczości budżetowej oraz klasyfikacji dochodów i wydatków budżetowych regulują m.in. następujące akty prawne:

- ustawa z dnia 26 XI 1998 r. o finansach publicznych (Dz. U. Nr 155, poz. 1014, z późniejszymi zmianami),
- ustawa z dnia 8 III 1990 r. o samorządzie gminnym (Dz. U. z 1996 r. Nr 13, poz. 74, z późniejszymi zmianami),
- ustawa z dnia 5 VI 1998 r. o samorządzie powiatowym (Dz. U. Nr 91, poz. 578, z późniejszymi zmianami),
- ustawa z dnia 5 VI 1998 r. o samorządzie województwa (Dz. U. Nr 91, poz. 576, z późniejszymi zmianami),
- rozporządzenie Ministra Finansów z dnia 13 III 2001 r. w sprawie sprawozdawczości budżetowej (Dz. U. Nr 24, poz. 279).

**Powiat roads** include roads (excluding national and voivodship roads), which link powiat capital cities with gmina capital cities with other such cities.

**Gmina roads** are local roads complementing the road network (excluding domestic, voivodship and powiat roads) serving regional needs, excluding interior roads.

2. Data regarding **road traffic accidents** cover events connected with the movement of vehicles on public roads as a result of which death or injury occurred.

A **road traffic accident fatality** is understood as a person who died (as a result of injuries incurred) at the scene of the accident or within the course of 30 days.

A **road traffic accident injury** is understood as a person who incurred injuries and received medical attention.

## Trade

1. Information regarding **shops** concerns shops including pharmacies. The division of shops has been done according to the location.

2. **Marketplace** is a separate ground including buildings (squares, streets, covered markets) with permanent or seasonal retail sales outlets or with devices designated for conducting trade activity on a stated day of week or every day (bazaar).

**Seasonal marketplaces** are squares and streets where retail outlets operate up to 6 months in connection with active demand (e.g., holiday traffic at the seaside) and this kind of activity is renewed in following seasons.

## Public finance

1. The general principles of public finance, management of local self-government entities, budgetary reporting and classification of budget revenue and expenditure are regulated by the following legal acts:

- the Law on Public Finance, dated 26 XI 1998 (Journal of Laws No. 155, item 1014, with later amendments),
- the Law on Gmina Self-government, dated 8 III 1990 (Journal of Laws of 1996 No. 13, item 74, with later amendments),
- the Law on Powiat Self-government, dated 5 VI 1998 (Journal of Laws No. 91, item 578, with later amendments),
- the Law on Voivodship Self-government, dated 5 VI 1998 (Journal of Laws No. 91, item 576, with later amendments),
- the Regulation of the Ministry of Finance, dated 13 III 2001, on budgetary statements (Journal of Laws No. 24, item 279).

Dochody i wydatki budżetów jednostek samorządu terytorialnego grupuje się na podstawie klasyfikacji dochodów i wydatków budżetowych (rozporządzenie Ministra Finansów z dnia 18 VII 2000 r. – Dz. U. Nr 59, poz. 688, z późniejszymi zmianami).

**2. Na dochody budżetów jednostek samorządu terytorialnego składają się:**

- 1) dochody własne, tj.:
  - a) dochody z tytułu udziałów we wpływach z podatku dochodowego od osób prawnych i osób fizycznych,
  - b) wpływy z podatków ustalanych i pobieranych na podstawie odrębnych ustaw, tj.: podatek rolny, podatek od nieruchomości, podatek od środków transportowych, wpływy z karty podatkowej, podatek od spadków i darowizn, podatek leśny,
  - c) wpływy z opłat ustalanych i pobieranych na podstawie odrębnych ustaw, np.: z opłaty skarbowej, eksploatacyjnej, targowej, podatku od czynności cywilno-prawnych.
  - d) dochody z majątku jednostek samorządu terytorialnego,
  - e) pozostałe dochody jednostek samorządu terytorialnego, np. opłaty administracyjne, opłaty miejscowe, odsetki od środków gromadzonych na rachunkach bankowych, odsetki za nieterminowo wnoszone opłaty.
- 2) dotacje celowe z budżetu państwa:
  - a) na zadania z zakresu administracji rządowej,
  - b) na zadania własne,
  - c) na zadania realizowane na podstawie porozumień z organami administracji rządowej.
- 3) dotacje otrzymane z funduszy celowych.
- 4) pozostałe dotacje.
- 5) środki na dofinansowanie własnych zadań ze źródeł pozabudżetowych.
- 6) subwencje ogólne z budżetu państwa przekazywane wszystkim jednostkom samorządu terytorialnego dla uzupełnienia ich własnych dochodów (w tym część oświatowa).

**3. Na wydatki budżetów jednostek samorządu terytorialnego składają się m.in.:**

- 1) dotacje, w tym dotacje dla jednostek organizacyjno-prawnych działających w budżetach jednostek samorządu terytorialnego, tj. zakładów budżetowych, gospodarstw pomocniczych, środków specjalnych i funduszy celowych.
- 2) świadczenia na rzecz osób fizycznych.

*Revenue and expenditure of local self-government entities are grouped on the basis of The Classification of Budget Revenue and Expenditure (Regulation of the Minister of Finance, dated 18 VII 2000 – Journal of Laws No. 59, item 688, with later amendments).*

**2. Revenue of local self-government entities budgets consist of:**

- 1) own revenue, i.e.:
  - a) revenue from the shares in receipts from personal and corporate income taxes,
  - b) receipts from taxes established and collected on the basis of separate acts (i.e., agricultural tax, tax on real estate, tax on means of transport, receipts from lump-sum taxation, inheritance and gifts, forest tax),
  - c) receipts from fees established and collected on the basis of separate acts (i.e., from treasury, service, marketplace fees, tax on civil law transactions),
  - d) receipts from property of local self-government entities,
  - e) other receipts of local self-government entities (i.e., administrative fees, local fees, interest on funds deposited in bank accounts, interest on late payments).
- 2) appropriated allocations from the state budget of which for:
  - a) government administration tasks,
  - b) own tasks,
  - c) tasks realized on the basis of agreements with government administration bodies.
- 3) allocations received from appropriated funds.
- 4) other allocations.
- 5) funds for the additional financing of own tasks from non-budgetary sources.
- 6) general subsidies from the state budget transferred to all local self-government entities for supplementing their own revenue (including educational tasks).

**3. Expenditure of local self-government budgets include among others:**

- 1) allocations including allocations for the organizational-legal entities operating in the budgets of local self-government entities, i.e.: budgetary establishments, auxiliary units, special funds and appropriated funds.
- 2) benefits for natural persons.

- 3) wydatki bieżące jednostek budżetowych:
- wynagrodzenia,
  - składki na ubezpieczenia społeczne i Fundusz Pracy,
  - zakup materiałów i usług.
- 4) wydatki majątkowe, w tym inwestycyjne.

### Inwestycje i środki trwałe

1. Informacje o nakładach inwestycyjnych opracowano według zasad systemu rachunków narodowych, zgodnie z zaleceniami „ESA 1995”.

**Nakłady inwestycyjne** są to nakłady finansowe lub rzeczowe, których celem jest stworzenie nowych środków trwałych lub ulepszenie (przebudowa, rozbudowa, rekonstrukcja lub modernizacja) istniejących obiektów majątku trwałego, a także nakłady na tzw. pierwsze wyposażenie inwestycji.

Nakłady inwestycyjne dzielą się na nakłady na środki trwałe oraz pozostałe nakłady.

**Nakłady na środki trwałe** są to nakłady na:

- budynki i budowle (obejmują budynki i lokale oraz obiekty inżynierii lądowej i wodnej), w tym m.in. roboty budowlano-montażowe, dokumentacje projektowo-kosztorysowe,
- maszyny, urządzenia techniczne i narzędzia (łącznie z przyrządami, ruchomościami i wyposażeniem),
- środki transportu,
- inne, tj.: melioracje szczegółowe, koszty ponoszone przy nabyciu gruntów i używanych środków trwałych, inwentarz żywy (stado podstawowe) i zasadzenia wieloletnie, a ponadto odsetki od kredytów i pożyczek inwestycyjnych za okres realizacji inwestycji (uwzględnione wyłącznie w danych wyrażonych w cenach bieżących).

**Pozostałe nakłady** są to nakłady na tzw. pierwsze wyposażenie inwestycji oraz inne koszty związane z realizacją inwestycji. Nakłady te nie zwiększają wartości środków trwałych.

2. Nakłady inwestycyjne zaliczono do odpowiednich sekcji Polskiej Klasyfikacji Działalności zgodnie z zaklasyfikowaniem działalności inwestora (podmiotu gospodarki narodowej), z wyjątkiem nakładów na obiekty niezwiązane z jego podstawową działalnością, które zaliczono do odpowiedniej sekcji według kryterium przeznaczenia obiektu (dotyczy np. budynków i lokali mieszkalnych, obiektów przeznaczonych dla potrzeb edukacji, ochrony zdrowia, sportu i rekreacji).

- 3) *current expenditure of budgetary entities:*
- wages and salaries,*
  - contributions for social security and the Labour Fund,*
  - purchase of materials and services.*
- 4) *property expenditure including investment expenditure.*

### Investments and fixed assets

1. *Information regarding investment outlays was compiled according to the principles of the system of national accounts, according to the recommendations of “European System of Accounts 1995” (ESA).*

**Investment outlays** are financial or tangible outlays, the purpose of which is the creation of new fixed assets or the improvement (rebuilding enlargement, reconstruction or modernization) of existing capital asset items, as well as outlays on so-called initial investments.

*Investment outlays are divided into outlays on fixed assets and other outlays.*

**Outlays on fixed assets** include outlays on:

- *buildings and structures (include buildings and places as well as land and water engineering constructions), of which, i.a., construction and assembly works, design and cost estimate documentations,*
- *machinery, technical equipment and tools (including instruments, movables and endowments),*
- *transport equipment,*
- *others, i.e.: detailed meliorations, costs incurred for purchasing land and second-hand fixed assets, livestock (basic herd), long-term plantings, interests on investment credits and investment loans for the period of investment realization (included exclusively in data expressed at current prices).*

**Other outlays** are outlays on so-called initial investments as well as other costs connected with investment realization. These outlays do not increase the value of fixed assets.

2. *Investment outlays are included into the appropriate sections and divisions of the NACE rev. 1 in accordance with the classification of the investor’s activity (entity of the national economy), with the exception of outlays on structures not connected with its basic activity, which were included into the appropriate sections and divisions according to the criteria of structure destination (concerning, e. g. residential buildings, buildings for education, health care, sport and recreational purposes).*

**3. Podziału nakładów inwestycyjnych** według podregionów i powiatów dokonano na podstawie faktycznej lokalizacji inwestycji.

**4. Do środków trwałych** zalicza się kompletne i nadające się do użytku, składniki majątkowe o przewidywanym okresie używania dłuższym niż rok, w tym również drogi publiczne, ulice i place łącznie z poboczami i podbudową, uzbrojenie terenu, zasadzenia wieloletnie, melioracje, budowle wodne, grunty oraz inwentarz żywy (stado podstawowe) oraz od 1 I 2002 r. spółdzielcze własnościowe prawo do lokalu mieszkalnego i spółdzielcze prawo do lokalu niemieszkalnego (użytkowego).

Dane o środkach trwałych nie obejmują wartości gruntów uznanych od 1 I 1991 r. za środki trwałe zgodnie z rozporządzeniem Rady Ministrów z dnia 12 XII 1990 r. (Dz. U. Nr 90, poz. 529) oraz prawa użytkowania wieczystego gruntu uznanego od 1 I 2002 r. za środki trwałe zgodnie z ustawą o rachunkowości z dnia 29 IX 1994 r. (jednolity tekst Dz. U. 2002, Nr 76, poz. 694).

**5. Wartość brutto środków trwałych** jest to wartość równa nakładom poniesionym na ich zakup lub wytworzenie, bez potrącenia wartości zużycia (umorzenia).

Przez **wartość brutto** środków trwałych w bieżących cenach ewidencyjnych według stanu w dniu 31 XII należy rozumieć w zakresie środków trwałych przekazanych do eksploatacji:

- przed 1 I 1995 r. – wartość w cenach odtworzenia z września 1994 r.;
- po 1 I 1995 r. – wartość w cenach bieżących nabycia lub wytworzenia.

**6. Podziału środków trwałych** według sekcji Polskiej Klasyfikacji Działalności w układzie podregionów i powiatów dokonano zgodnie z siedzibą jednostki lokalnej rodzaju działalności.

## Podmioty gospodarki narodowej

Dane dotyczące **podmiotów gospodarki narodowej** obejmują podmioty zarejestrowane w krajowym rejestrze urzędowym podmiotów gospodarki narodowej (REGON), tj. osoby prawne, jednostki organizacyjne nie mające osobowości prawnej oraz osoby fizyczne prowadzące działalność gospodarczą, z wyłączeniem osób prowadzących indywidualne gospodarstwa rolne.

*3. The division of investment outlays by subregions and powiats was made on the basis of the actual location of the investment.*

*4. Fixed assets include means of work and other objects completed and ready, on the day of transfer for usage, with an expected period of utility exceeding 1 year, of which also public roads, streets and squares, together with shoulders and foundations, development of tracts of land, long-term plantings, meliorations, water structures, land and livestock (basic herd) as well as since 1 I 2002 co-operative ownership right to residential premise and co-operative right to non-residential (utilitarian) premise.*

*Data regarding fixed assets do not include the value of land recognised since 1 I 1991, as a fixed asset, in accordance with the decree of the Council of Ministers, dated 12 XII 1990 (Journal of Laws No. 90, item 529) as well as right of perpetual use of land regarded as fixed assets since 1 I 2002, in accordance with the Act on Accounting, dated 29 IX 1994 (uniform text, Journal of Laws 2002, No. 76, item 694).*

*5. The gross value of fixed assets is the value equal to the outlays incurred on purchasing or manufacturing them, without deducting consumption value (depreciation).*

*The gross value of fixed assets at current book-keeping prices is understood, as of 31 XII within the scope of fixed assets designated for exploitation:*

- before 1 I 1995 – the value at replacement prices of September 1994;*
- after 1 I 1995 – the purchase or manufacturing value at current prices.*

*6. The division of fixed assets by NACE rev. I sections by subregions and powiats was made according to the abode of local kind-of-activity unit.*

## Entities of the national economy

*Data concerning entities of the national economy include entities registered in the country official register of the units of the national economy (REGON), i.e., legal persons, organizational units without legal personality as well as natural persons conducting economic activity, excluding private farms in agriculture.*

Uwaga. Przeliczeń danych na 1 mieszkańca (1000 ludności itp.) za lata 2000 i 2001 dokonano przy przyjęciu skorygowanej liczby ludności uwzględniającej wyniki Narodowego Spisu Powszechnego Ludności i Mieszkań 2002.  
 Note. Calculations of data per capita (1000 population, etc.) for 2000 and 2001 are based on the revised number of population, which considers the results of Population and Housing Census of 2002.

**I. WAŻNIEJSZE DANE O WOJEWÓDZTWIE**  
**MAJOR DATA ON THE VOIVODSHIP**

WYSZCZEGÓLNIENIE	2000	2001	2002	2003	2004	SPECIFICATION
<b>POWIERZCHNIA</b> <b>AREA</b>						
Powierzchnia w km <sup>2</sup> (stan w dniu 31 XII).....	11691	11691	11691	11691	11708	Area in km <sup>2</sup> (as of 31 XII)
<b>STAN I OCHRONA ŚRODOWISKA</b> <b>ENVIRONMENTAL PROTECTION</b>						
Pobór wody — w % poboru ogółem — na cele:						Water withdrawal — in % of total withdrawal — for purposes of:
produkcyjne <sup>a</sup> (poza rolnictwem, łowiectwem, leśnictwem oraz rybołówstwem i rybactwem) .....	91,3	92,1	87,0	89,1	86,8	production <sup>a</sup> (excluding agriculture, hunting and forestry and fishing)
eksploatacji sieci wodociągowej <sup>b</sup> .....	5,3	5,0	5,0	5,7	5,9	exploitation of water-line system <sup>b</sup>
Zużycie wody na 1 km <sup>2</sup> w dam <sup>3</sup> :						Consumption of water per 1 km <sup>2</sup> in dam <sup>3</sup> :
na potrzeby gospodarki narodowej i ludności .....	94	96	97	98	93	for needs of the national economy and population
w tym:						of which:
do produkcji przemysłowej .....	87	88	85	88	82	for industrial production
Ścieki przemysłowe i komunalne oczyszczane w % wymagających oczyszczenia <sup>c</sup> .....	95,0	95,4	95,4	86,2	85,1	Industrial and municipal waste water treated in % of requiring treatment <sup>c</sup>
Ścieki przemysłowe i komunalne nieoczyszczane na 1 km <sup>2</sup> w dam <sup>3</sup> .....	0,3	0,2	0,2	0,7	0,7	Industrial and municipal waste water untreated per 1 km <sup>2</sup> in dam <sup>3</sup>
Ludność korzystająca <sup>d</sup> z oczyszczalni ścieków w % ogółu ludności .....	40,6	41,9	44,2	45,2	45,3	Population using <sup>d</sup> waste water treatment plants in % of total population
Emisja przemysłowych zanieczyszczeń powietrza z zakładów szczególnie uciążliwych dla czystości powietrza na 1 km <sup>2</sup> w t:						Emission of industrial air pollutants by plants generating substantial air pollution per 1 km <sup>2</sup> in t:
pyłowych .....	0,8	0,5	0,5	0,6	0,5	particulates
gazowych (bez dwutlenku węgla) .....	7,3	6,9	6,4	6,5	6,3	gases (excluding carbon dioxide)

a Z ujęć własnych. b Pobór wody na ujęciach przed wtłoczeniem do sieci. c Odprowadzone do wód (do 2002 r. — do wód powierzchniowych) lub do ziemi. d Na podstawie szacunków; do 2000 r. określana jako ludność obsługiwana.

a From own intakes. b Water withdrawal by intakes before entering the water system. c Discharged into waters (until 2002 — into surface waters) or into the ground. d Estimated data; until 2000 defined as served population.

**I. WAŻNIEJSZE DANE O WOJEWÓDZTWIE (cd.)**  
**MAJOR DATA ON THE VOIVODSHIP (cont.)**

WYSZCZEGÓLNIENIE	2000	2001	2002	2003	2004	SPECIFICATION
<b>STAN I OCHRONA ŚRODOWISKA (dok.)</b> <b>ENVIRONMENTAL PROTECTION (cont.)</b>						
Redukcja przemysłowych zanieczyszczeń powietrza z zakładów szczególnie uciążliwych dla czystości powietrza w % zanieczyszczeń wytworzonych:						<i>Reduction of industrial air pollutants by plants generating substantial air pollution in % of pollutants produced:</i>
pyłowych.....	99,4	99,6	99,6	99,5	99,5	<i>particulates</i>
gazowych (bez dwutlenku węgla).....	25,4	28,6	27,2	33,8	29,0	<i>gases (excluding carbon dioxide)</i>
Odpady (z wyłączeniem odpadów komunalnych) <sup>a</sup> wytworzone (w ciągu roku) na 1 km <sup>2</sup> w t.....	163,7	146,3	118,6	120,1	150,4	<i>Waste (excluding municipal waste)<sup>a</sup> generated (during the year) per 1 km<sup>2</sup> in t</i>
Odpady komunalne zebrane (w ciągu roku) <sup>bc</sup> na 1 mieszkańca w kg.....	180	177	162	141	139	<i>Municipal waste collected (during the year)<sup>bc</sup> per capita in kg</i>
Wydatki inwestycyjne <sup>d</sup> (ceny bieżące) — w % nakładów ogółem — na:						<i>Investment expenditures<sup>d</sup> (current prices) — in % of total outlays — for:</i>
ochronę środowiska .....	5,9	5,1	3,9	3,9	4,9	<i>environmental protection</i>
gospodarkę wodną .....	2,5	2,5	2,9	4,5	4,5	<i>water management</i>
Powierzchnia o szczególnych walorach przyrodniczych prawnie chroniona (stan w dniu 31 XII):						<i>Legally protected areas possessing unique environmental value (as of 31 XII):</i>
w % powierzchni ogólnej.....	50,2	61,3	62,0	62,0	61,9	<i>in % of total area</i>
na 1 mieszkańca w m <sup>2</sup> .....	4501	5517	5597	5615	5628	<i>per capita in m<sup>2</sup></i>
<b>BEZPIECZEŃSTWO PUBLICZNE</b> <b>PUBLIC SAFETY</b>						
Przestępstwa stwierdzone w zakończonych postępowaniach przygotowawczych:						<i>Ascertained crimes in completed preparatory proceedings:</i>
w liczbach bezwzględnych.....	33160	36356	39063	42565	42462	<i>in absolute numbers</i>
na 10 tys. ludności.....	254,4	279,4	301,1	329,1	329,1	<i>per 10 thous. population</i>
Wskaźnik wykrywalności sprawców przestępstw stwierdzonych w % .....	61,3	63,5	65,8	67,6	67,4	<i>Rate of detectability of delinquents in ascertained crimes in %</i>

a Patrz uwagi ogólne ust. 4 na str. 16. b Dane szacunkowe; do 2001 r. określone jako odpady stałe wywiezione. c Dane za lata 2003 i 2004 są nieporównywalne z danymi za lata poprzednie ze względu na zmianę katalogu odpadów. d Do 2001 r. określone jako nakłady inwestycyjne.

a See general notes item 4 on page 16. b Estimated data; until 2001 defined as solid waste removed. c Data for 2003 and 2004 are not comparable with data for previous years due to change in the catalogue of waste. d Until 2001 defined as investment outlays.

I. WAŻNIEJSZE DANE O WOJEWÓDZTWIE (cd.)  
 MAJOR DATA ON THE VOIVODSHIP (cont.)

WYSZCZEGÓLNIENIE	2000	2001	2002	2003	2004	SPECIFICATION
LUDNOŚĆ <sup>a</sup> POPULATION <sup>a</sup>						
Ludność w tys. (stan w dniu 31 XII).....	1302,7	1299,4	1295,9	1291,6	1288,7	Population in thous. (as of 31 XII)
1999 = 100.....	98,5	98,2	98,0	97,6	97,4	1999 = 100
miasta.....	599,4	596,7	593,0	589,6	586,7	urban areas
wieś.....	703,3	702,8	702,9	702,0	702,0	rural areas
w tym kobiety.....	666,4	664,6	663,0	660,9	659,6	of which females
Kobiety na 100 mężczyzn (stan w dniu 31 XII).....	105	105	105	105	105	Females per 100 males (as of 31 XII)
Ludność na 1 km <sup>2</sup> powierzchni ogólnej (stan w dniu 31 XII) ....	111	111	111	110	110	Population per 1 km <sup>2</sup> of total area (as of 31 XII)
Ludność w wieku (stan w dniu 31 XII) w tys.:						Population of age (as of 31 XII) in thous.:
produkcyjnym.....	767,0	775,8	784,7	792,4	798,2	working
poprodukcyjnym.....	216,0	216,8	216,7	216,5	217,7	post-working
Małżeństwa na 1000 ludności....	5,7	5,3	5,5	5,4	5,3	Marriages per 1000 popu- lation
Rozwody na 1000 ludności.....	0,5	0,5	0,4	0,4	0,2	Divorces per 1000 popula- tion
Urodzenia żywe na 1000 lud- ności.....	9,6	9,4	9,0	8,9	8,7	Live births per 1000 popu- lation
Zgony <sup>b</sup> na 1000 ludności.....	10,2	10,2	10,3	10,5	10,3	Deaths <sup>b</sup> per 1000 popula- tion
Przyrost naturalny na 1000 ludności.....	-0,6	-0,8	-1,3	-1,6	-1,6	Natural increase per 1000 population
Zgony niemowląt na 1000 uro- dzeń żywych.....	8,6	7,8	8,0	6,5	5,5	Infant deaths per 1000 live births
Przeciętna liczba lat dalszego trwania życia w momencie urodzenia:						Life expectancy at the moment of birth:
mężczyźni.....	70,5	70,5	70,5	70,5	70,9	males
kobiety.....	78,6	78,9	79,3	79,5	80,3	females
Saldo migracji wewnętrznych i zagranicznych na pobyt stały na 1000 ludności.....	-1,6	-1,8	-1,9	-2,0	-1,8	Internal and international net migration for perma- nent residence per 1000 population

<sup>a</sup> Dane dla lat 2000 i 2001 zostały zweryfikowane; patrz uwagi ogólne ust. 1 na str. 19. <sup>b</sup> Łącznie ze zgonami niemowląt.

<sup>a</sup> Data for 2000 and 2001 have been revised; see general notes item 1 on page 19. <sup>b</sup> Including infant deaths.



I. **WAŻNIEJSZE DANE O WOJEWÓDZTWIE (cd.)**  
**MAJOR DATA ON THE VOIVODSHIP (cont.)**

WYSZCZEGÓLNIENIE	2000	2001	2002	2003	2004	SPECIFICATION
<b>RYNEK PRACY</b> <b>LABOUR MARKET</b>						
Pracujący <sup>ab</sup> (stan w dniu 31 XII):						<i>Employed persons<sup>ab</sup></i> <i>(as of 31 XII):</i>
w tys. ....	594,2	580,4	432,4	430,7	429,6	<i>in thous.</i>
w tym kobiety .....	289,3	285,2	203,6	201,8	199,7	<i>of which women</i>
1999 = 100 .....	97,6	95,3	71,0	70,7	70,5	<i>1999 = 100</i>
na 1000 ludności .....	456,2	446,7	333,7	333,5	333,3	<i>per 1000 population</i>
z liczby ogółem w %:						<i>of total number in %:</i>
rolnictwo, łowiectwo i leśnictwo .....	48,9	50,0	33,3	33,4	33,6	<i>agriculture, hunting and forestry</i>
przemysł i budownictwo ....	18,7	17,9	22,9	22,5	22,2	<i>industry and con- struction</i>
usługi rynkowe .....	18,1	17,6	26,7	27,2	27,1	<i>market services</i>
usługi nierynkowe .....	12,7	12,9	17,1	16,9	17,1	<i>non-market services</i>
pracujący w sektorze pry- watnym .....	79,5	80,6	74,8	75,7	76,3	<i>employed persons in private sector</i>
Przeciętne zatrudnienie:						<i>Average paid employment:</i>
w przemyśle:						<i>in industry:</i>
w tys. ....	80,4	76,3	70,1	69,4	67,4	<i>in thous.</i>
na 1000 ludności.....	61,8	58,7	54,1	53,7	52,3	<i>per 1000 population</i>
w budownictwie:						<i>in construction:</i>
w tys. ....	21,6	19,7	18,1	15,2	13,0	<i>in thous.</i>
na 1000 ludności.....	16,6	15,1	14,0	11,8	10,0	<i>per 1000 population</i>
Bezrobotni zarejestrowani (stan w dniu 31 XII):						<i>Registered unemployed persons (as of 31 XII):</i>
w tys. ....	118,5	131,1	131,3	126,5	126,3	<i>in thous.</i>
1999 = 100.....	110,2	122,0	122,1	117,7	117,5	<i>1999 = 100</i>
z liczby ogółem w %:						<i>of total number in %:</i>
kobiety .....	53,0	51,1	49,3	48,8	49,7	<i>women</i>
w wieku do 24 lat .....	30,1	29,8	28,2	26,7	25,4	<i>up to age 24</i>
długotrwale bezrobotni .....	49,4	52,5	54,2	55,3	53,0	<i>long-term unemployed persons</i>

a Według faktycznego miejsca pracy. b Dane za lata 2002-2004 nie są w pełni porównywalne z danymi za lata poprzednie. Dane o pracujących uwzględniają pracujących w gospodarstwach indywidualnych w rolnictwie wyszacowanych dla lat 2000 i 2001 na podstawie wyników Powszechnego Spisu Rolnego 1996, a dla lat 2002-2004 – na podstawie wyników Narodowego Spisu Powszechnego Ludności i Mieszkań 2002 oraz Powszechnego Spisu Rolnego 2002.

a By actual workplace. b Data for 2002-2004 are not strictly comparable to those for previous years. Data regarding employment concerning employed persons on private farms in agriculture estimated: for 2000 and 2001 – on the basis of the results of the Agricultural Census 1996; for 2003 and 2004 on the basis of the results of the Population and Housing Census 2002 as well as the Agricultural Census 2002.

I. WAŻNIEJSZE DANE O WOJEWÓDZTWIE (cd.)  
MAJOR DATA ON THE VOIVODSHIP (cont.)

WYSZCZEGÓLNIENIE	2000	2001	2002	2003	2004	SPECIFICATION
RYNEK PRACY (dok.) LABOUR MARKET (cont.)						
Stopa bezrobocia rejestrowanego <sup>a</sup> (stan w dniu 31 XII) w %	16,6	22,4	22,5	22,0	22,0	Registered unemployment rate <sup>a</sup> (as of 31 XII) in %
WYNAGRODZENIA. ŚWIADCZENIA Z UBEZPIECZEŃ SPOŁECZNYCH WAGES AND SALARIES. SOCIAL SECURITY BENEFITS						
Przeciętne miesięczne wynagrodzenia brutto w zł.....	1717,85	1815,12	1852,35	1912,25	1991,63	Average monthly gross wages and salaries in zł
1999 = 100.....	113,4	119,9	122,3	126,3	131,5	1999 = 100
w tym: przemysł.....	1856,01	1942,54	1973,87	1980,68	2086,79	of which: industry
budownictwo.....	1701,45	1655,97	1667,55	1668,68	1739,36	Construction
Przeciętna liczba emerytów i rencistów <sup>b</sup> w tys. ....	336,0	329,7	326,8	324,4	321,9	Average number of retirees and pensioners <sup>b</sup> in thous.:
z pozarolniczego systemu ubezpieczeń społecznych ....	229,0	226,4	226,2	226,5	227,7	from non-agricultural system of social insurance
rolników indywidualnych .....	107,2	103,3	100,7	97,9	94,2	farmers
Przeciętna miesięczna emerytura i renta brutto <sup>c</sup> w zł:						Average monthly gross retirement pay and pension <sup>c</sup> in zł:
z pozarolniczego systemu ubezpieczeń społecznych ....	764,69	837,75	895,23	939,82	980,95	from non-agricultural social security system
rolników indywidualnych <sup>d</sup> .....	575,32	657,23	676,37	702,95	720,54	farmers <sup>d</sup>

a Dane za 2000 r. nie są w pełni porównywalne z danymi za lata następne. Stopę bezrobocia podaje się z uwzględnieniem pracujących w gospodarstwach indywidualnych w rolnictwie (będących składową cywilnej ludności aktywnej zawodowo) wyznaczonych: dla 2000 r. – na podstawie Powszechnego Spisu Rolnego 1996; dla lat 2001-2004 – na podstawie wyników Narodowego Spisu Powszechnego Ludności i Mieszkań 2002 oraz Powszechnego Spisu Rolnego 2002. b Bez emerytów i rencistów, którzy otrzymują świadczenia wypłacane przez Ministerstwo Obrony Narodowej, Ministerstwo Spraw Wewnętrznych i Administracji oraz Ministerstwo Sprawiedliwości; bez emerytów i rencistów otrzymujących świadczenia na mocy umów międzynarodowych. c Bez emerytur i rent wypłacanych przez Ministerstwo Obrony Narodowej, Ministerstwo Spraw Wewnętrznych i Administracji oraz Ministerstwo Sprawiedliwości; bez emerytur i rent realizowanych na mocy umów międzynarodowych; bez zasiłków rodzinnych i pielęgnacyjnych. d Łącznie z wypłatami z Funduszu Ubezpieczeń Społecznych w przypadku łączenia uprawnień do świadczeń z tego funduszu z uprawnieniami do świadczeń z Funduszu Emerytalno-Rentowego; w 2001 r. łącznie z jednorazowym wyrównaniem waloryzacji za 2000 r.

a Data for 2000 are not strictly comparable to those for following years. The unemployment rate is given considering employed persons on private farms in agriculture (as a part of the economically active civilian population) estimated: for 2000 – on the basis of the results of the Agricultural Census 1996; for 2001 - 2004 on the basis of the results of the Population and Housing Census 2002 as well as Agricultural Census 2002. b Excluding retirees and pensioners, who receive benefits paid by the Ministry of National Defence, the Ministry of the Interior and Administration as well as the Ministry of Justice; excluding retirees and pensioners receiving benefits on the basis of international agreements. c Excluding retirement pay and pension paid by the Ministry of National Defence, the Ministry of the Interior and Administration as well as the Ministry of Justice; excluding retirement pay and pension execute under international agreements; excluding family and nursing benefits. d Including payments from the Social Insurance Fund, in the case of a simultaneous right to benefits from this fund and to benefits from the Pension Fund; in 2001 including a one-off valorization payment for 2000.

**I. WAŻNIEJSZE DANE O WOJEWÓDZTWIE (cd.)**  
**MAJOR DATA ON THE VOIVODSHIP (cont.)**

WYSZCZEGÓLNIENIE	2000	2001	2002	2003	2004	SPECIFICATION
<b>INFRASTRUKTURA KOMUNALNA. MIESZKANIA</b> <b>MUNICIPAL INFRASTRUCTURE. DWELLINGS</b>						
Długość sieci						<i>Network (as of 31 XII) in km:</i>
(stan w dniu 31 XII) w km:						<i>distribution:</i>
rozdzielczej:						
wodociągowej .....	9289,1	9702,3	10218,5	10725,6	10977,5	<i>water-line</i>
kanalizacyjnej <sup>a</sup> .....	1476,8	1675,2	1687,6	2071,0	2292,8	<i>sewerage<sup>a</sup></i>
gazowej .....	x	x	x	3515,1	3580,5	<i>gas-line</i>
Zużycie w gospodarstwach domowych:						<i>Consumption in households:</i>
wody z wodociągów:						<i>water from water-line systems:</i>
w hm <sup>3</sup> .....	38,0	36,0	35,2	41,4	39,1	<i>in hm<sup>3</sup></i>
na 1 mieszkańca w m <sup>3</sup> .....	29,1	27,7	27,1	32,0	30,3	<i>per capita in m<sup>3</sup></i>
energii elektrycznej w miastach:						<i>electricity in urban areas:</i>
w GW·h .....	314,6	317,1	314,2	315,8	319,4	<i>in GW·h</i>
na 1 mieszkańca w kW·h .....	523,7	529,9	527,8	534,1	543,5	<i>per capita in kW·h</i>
gazu z sieci:						<i>gas from gas-line system:</i>
w hm <sup>3</sup> .....	86,5	91,5	87,1	82,2	81,6	<i>in hm<sup>3</sup></i>
na 1 odbiorcę w m <sup>3</sup> .....	621,6	667,9	638,1	521,5	506,6	<i>per consumer in m<sup>3</sup></i>
Zasoby mieszkaniowe <sup>b</sup>						<i>Dwellings stocks<sup>b</sup></i>
(stan w dniu 31 XII):						<i>(as of 31 XII):</i>
mieszkania:						<i>dwellings:</i>
w tys. ....	395,2	397,0	406,3	410,6	412,6	<i>in thous.</i>
na 1000 ludności .....	303,4	305,5	313,5	317,9	320,2	<i>per 1000 population</i>
izby na 1000 ludności .....	1000,7	1009,8	1127,5	1149,9	1160,5	<i>rooms per 1000 population</i>
powierzchnia użytkowa mieszkań w m <sup>2</sup> :						<i>usable floor space of dwellings in m<sup>2</sup>:</i>
na 1000 ludności .....	18127	18320	21812	22336	22567	<i>per 1000 population</i>
przeciętna 1 mieszkania .....	59,7	60,0	69,6	70,3	70,5	<i>average per dwelling</i>

<sup>a</sup> Łącznie z kolektorami. <sup>b</sup> Dane dotyczą zasobów mieszkaniowych zamieszkanymi i niezamieszkanymi. Przy przeliczeniach na osobę przyjęto ogólną liczbę ludności według stanu w dniu 31 XII.

<sup>a</sup> Including collectors. <sup>b</sup> Data concern inhabited and uninhabited dwelling stocks. The total number of population as of 31 XII was used in calculations per capita.

I. WAŻNIEJSZE DANE O WOJEWÓDZTWIE (cd.)  
MAJOR DATA ON THE VOIVODSHIP (cont.)

WYSZCZEGÓLNIENIE	2000	2001	2002	2003	2004	SPECIFICATION
INFRASTRUKTURA KOMUNALNA. MIESZKANIA (dok.) MUNICIPAL INFRASTRUCTURE. DWELLINGS (cont.)						
Mieszkania oddane do użytku:						<i>Dwellings completed:</i>
mieszkania:						<i>dwellings:</i>
w tys. ....	1,8	1,8	2,8	4,5	2,0	<i>in thous.</i>
na 1000 ludności.....	1,4	1,4	2,1	3,5	1,5	<i>per 1000 population</i>
izby na 1000 ludności.....	6,5	6,8	10,5	18,9	7,9	<i>rooms per 1000 population</i>
powierzchnia użytkowa mieszkań w m <sup>2</sup> :						<i>usable floor space of dwell- ings in m<sup>2</sup>:</i>
na 1000 ludności.....	143,8	151,9	250,8	456,5	179,7	<i>per 1000 population</i>
przeciętna 1 mieszkania .....	102,2	108,3	118,1	131,6	117,1	<i>average per dwelling</i>

EDUKACJA<sup>a</sup> I WYCHOWANIE  
EDUCATION<sup>a</sup>

Uczniowie w szkołach <sup>b</sup> (stan na początku roku szkolnego) w tys.:						<i>Pupils and students in schools<sup>b</sup> (as of beginning of the school year) in thous.:</i>
podstawowych.....	111,1	107,0	102,8	98,0	93,6	<i>primary</i>
gimnazjach.....	40,8	60,1	58,8	57,8	56,9	<i>lower secondary</i>
ponadpodstawowych:						<i>upper secondary (post- primary):</i>
zasadnicze (zawodowe).....	18,5	11,8	5,7	0,2	-	<i>basic vocational</i>
średnie:						<i>secondary:</i>
licea ogólnokształcące.....	32,1	24,4	16,3	8,2	0,1	<i>general</i>
zawodowe.....	38,5	30,8	22,7	17,3	8,0	<i>vocational</i>
ponadgimnazjalnych:						<i>upper secondary:</i>
zasadnicze szkoły zawodowe	x	x	2,5	5,3	7,0	<i>basic vocational</i>
licea ogólnokształcące.....	x	x	9,2	17,6	26,1	<i>general</i>
licea profilowane.....	x	x	3,1	5,6	7,7	<i>specialized</i>
technika.....	x	x	5,2	10,5	15,8	<i>technical</i>
szkoły artystyczne <sup>c</sup> .....	x	x	x	0,5	0,5	<i>art schools<sup>c</sup></i>
policealnych.....	4,3	4,1	4,3	4,4	5,0	<i>post-secondary</i>

a Patrz uwagi ogólne ust. 1 i 2 na str. 27. b Bez szkół dla dorosłych, z wyjątkiem szkół policealnych. c Dające uprawnienia zawodowe (do roku szkolnego 2002/2003 zaliczane do ponadpodstawowych średnich szkół zawodowych).

a See general notes item 1 and 2 on page 27. b Excluding schools for adults, excluding post-secondary schools. c Leading to professional certification; until 2002/03 schools year rate to vocational secondary (post-primary) schools.

**I. WAŻNIEJSZE DANE O WOJEWÓDZTWIE (cd.)**  
**MAJOR DATA ON THE VOIVODSHIP (cont.)**

WYSZCZEGÓLNIENIE	2000	2001	2002	2003	2004	SPECIFICATION
<b>EDUKACJA<sup>a</sup> I WYCHOWANIE (dok.)</b>						
<b>EDUCATION<sup>a</sup> (cont.)</b>						
Absolwenci szkół w tys.:						<i>Graduates in schools in thous.:</i>
podstawowych .....	19,4	18,9	18,5	18,4	.	<i>primary</i>
gimnazjów .....	x	20,2	19,4	19,2	.	<i>lower secondary</i>
ponadpodstawowych:						<i>upper secondary (post-primary):</i>
zasadnicze (zawodowe) .....	6,0	5,6	5,2	0,2	.	<i>basic vocational</i>
średnich:						<i>secondary:</i>
licea ogólnokształcące .....	7,2	7,7	7,9	8,0	.	<i>general</i>
zawodowe .....	8,0	8,6	5,4	8,8	.	<i>vocational</i>
policealnych .....	1,8	1,5	1,6	1,7	.	<i>post-secondary</i>
Absolwenci szkół ponadpodstawowych na 1000 ludności .....	16,4	16,9	14,4	13,2	x	<i>Graduates of upper secondary (post-primary) schools per 1000 population</i>
Studenci szkół wyższych <sup>b</sup> (stan w dniu 30 XI) w tys. ....	53,9	62,9	65,1	65,4	65,1	<i>Students of higher education institutions<sup>b</sup> (as of 30 XI) in thous.</i>
Absolwenci szkół wyższych <sup>bc</sup> w tys. ....	9,5	14,4	14,3	16,9	.	<i>Graduates of higher education institutions<sup>bc</sup> in thous.</i>
Uczniowie szkół dla dorosłych (stan na początku roku szkolnego) w tys. ....	14,6	14,8	14,4	14,2	11,4	<i>Students of schools for adults (as of beginning of the school year) in thous.</i>
Absolwenci szkół dla dorosłych w tys. ....	3,7 <sup>d</sup>	4,3	4,1	4,4	.	<i>Graduates of schools for adults in thous.</i>
Wychowanie przedszkolne (stan na początku roku szkolnego):						<i>Pre-primary education (as of beginning of the school year):</i>
miejsca w przedszkolach w tys. ....	18,2	17,5	17,4	16,8	16,5	<i>places in nursery schools in thous.</i>
dzieci w tys.:						<i>children in thous.:</i>
w przedszkolach .....	18,2	17,0	16,6	16,1	15,7	<i>in nursery schools</i>
w oddziałach przedszkolnych przy szkołach podstawowych .....	8,4	8,0	8,1	7,9	7,7	<i>in pre-primary sections in primary schools</i>
Dzieci w przedszkolach (stan na początku roku szkolnego) na 1000 dzieci w wieku 3—6 lat ....	300	295	307	311	310	<i>Children in nursery schools (as of beginning of the school year) per 1000 children aged 3—6</i>

a Patrz uwagi ogólne 1 i 2 na str. 27. b Łącznie z filiami, wydziałami zamiejscowymi i punktami konsultacyjnymi, bez szkół resortu obrony narodowej oraz resortu spraw wewnętrznych i administracji; bez cudzoziemców. c Z poprzedniego roku szkolnego, a w roku szkolnym 2000/01 – z roku kalendarzowego. d W szkolnictwie zawodowym - bez eksternów.

a See general notes item 1 and 2 on page 27. b Including sections, branch departments and consultative units, excluding academies of the Ministry of National Defence and the Ministry of the Interior and Administration; excluding foreigners. c From the previous school year, and in 2000/01 school year – the calendar year. d In vocational schools – excluding externs.

I. **WAŻNIEJSZE DANE O WOJEWÓDZTWIE (cd.)**  
**MAJOR DATA ON THE VOIVODSHIP (cont.)**

WYSZCZEGÓLNIENIE	2000	2001	2002	2003	2004	SPECIFICATION
<b>OCHRONA ZDROWIA I OPIEKA SPOŁECZNA</b> <b>HEALTH CARE AND SOCIAL WELFARE</b>						
Pracownicy medyczni <sup>a</sup> (stan w dniu 31 XII):						<i>Medical personnel<sup>a</sup> (as of 31 XII):</i>
lekarze <sup>b</sup> .....	2685	2677	2678	2646	2618	<i>doctors<sup>b</sup></i>
lekarze stomatolodzy .....	387	383	390	319	364	<i>dentists</i>
pielęgniarki <sup>c</sup> .....	6952	6809	6699	6447	6270	<i>nurses<sup>c</sup></i>
Łóżka w szpitalach ogólnych (stan w dniu 31 XII) na 10 tys. ludności .....	46,7	45,7	46,2	46,4	45,8	<i>Beds in general hospitals (as of 31 XII) per 10 thous. population</i>
Leczeni w szpitalach ogólnych na 10 tys. ludności .....	1507,0	1610,1	1721,3	1752,8	1815,0	<i>In-patients in general hospitals per 10 thous. population</i>
Zakłady opieki zdrowotnej (stan w dniu 31 XII) .....	316	286	334	350	370	<i>Health care institutions (as of 31 XII)</i>
Apteki <sup>d</sup> (stan w dniu 31 XII) .....	297	293	310	329	353	<i>Pharmacies<sup>d</sup> (as of 31 XII)</i>
Liczba ludności na 1 aptekę .....	4386	4435	4180	3926	3651	<i>Population per 1 pharmacy</i>
Porady udzielone w zakresie ambulatoryjnej opieki zdrowotnej na 1 mieszkańca:						<i>Consultations provided within the scope of out-patient health care per capita:</i>
lekarskie .....	5,5	5,7	5,6	5,5	5,4	<i>doctors</i>
stomatologiczne .....	0,6	0,7	0,7	0,7	0,4	<i>dentists</i>
Dzieci w żłobkach <sup>e</sup> (stan w dniu 31 XII) na 1000 dzieci w wieku do lat 3 .....	11,7	8,6	7,8	7,7	7,5	<i>Children in nurseries<sup>e</sup> (as of 31 XII) per 1000 children up to age 3</i>
<b>KULTURA. TURYSTYKA</b> <b>CULTURE. TOURISM</b>						
Biblioteki publiczne (łącznie z filiami; stan w dniu 31 XII) ....	318	307	304	304	304	<i>Public libraries (including branches; as of 31 XII)</i>
Księgozbiór bibliotek publicznych (stan w dniu 31 XII) na 1000 ludności w wol. ....	3442	3392	3391	3394	3394	<i>Public library collections (as of 31 XII) per 1000 population in vol.</i>
Czytelnicy bibliotek publicznych na 1000 ludności .....	170	169	171	170	168	<i>Public library borrowers per 1000 population</i>
Wypożyczenia księgozbioru z bibliotek publicznych w wol.:						<i>Public library loans in vol.:</i>
na 1000 ludności .....	3188	3137	3182	3160	3108	<i>per 1000 population</i>
na 1 czytelnika .....	18,7	18,6	18,6	18,5	18,5	<i>per borrower</i>

a Od 2001 r. łącznie z indywidualnymi praktykami lekarskimi i pielęgniarskimi zarejestrowanymi w Izbach Lekarskich, Izbach Pielęgniarskich. b łącznie z lekarzami odbywającymi staż. c łącznie z magistrami pielęgniarstwa. d Bez aptek w stacjonarnych zakładach opieki zdrowotnej. e łącznie z oddziałami żłobkowymi.

a Since 2001 including individual medical practices and nurses registered at Chamber of Physicians. b Doctors including interns. c Including master nurses. d Excluding pharmacies in in-patient health care facilities. e Including nursery wards.

I. **WAŻNIEJSZE DANE O WOJEWÓDZTWIE (cd.)**  
**MAJOR DATA ON THE VOIVODSHIP (cont.)**

WYSZCZEGÓLNIENIE	2000	2001	2002	2003	2004	SPECIFICATION
------------------	------	------	------	------	------	---------------

KULTURA. TURYSTYKA (dok.)  
 CULTURE. TOURISM (cont.)

Miejsca w teatrach i instytucjach muzycznych (stan w dniu 31 XII) na 1000 ludności.....	0,9	0,9	0,9	0,9	0,9	Seats in theatres and music institutions (as of 31 XII) per 1000 population
Widzowie i słuchacze w teatrach i instytucjach muzycznych na 1000 ludności .....	214	214	205	202	266	Audience in theatres and music institutions per 1000 population
Muzea (stan w dniu 31 XII) .....	20	20	21	22	22	Museums (as of 31 XII)
Zwiedzający muzea i wystawy na 1000 ludności .....	303	262	252	320	292	Museum and exhibition visitors per 1000 population
Kina stałe (stan w dniu 31 XII) ...	24	24	23	22	17	Fixed cinemas (as of 31 XII)
Miejsca na widowni w kinach stałych (stan w dniu 31 XII) na 1000 ludności .....	5,5	5,7	5,6	6,4	5,0	Seats in fixed cinemas (as of 31 XII) per 1000 population
Widzowie w kinach stałych na 1000 ludności .....	259	380	327	285	500	Audience in fixed cinemas per 1000 population
Abonenci (stan w dniu 31 XII) na 1000 ludności:						Subscribers (as of 31 XII) per 1000 population:
radiowi .....	225	226	231	234	225	radio
telewizyjni .....	215	217	223	226	217	television
Turystyczne obiekty zbiorowego zakwaterowania (stan w dniu 31 VII).....	162	153	163	131	124	Collective tourist accommodation establishments (as of 31 VII)
w tym hotele .....	18	21	26	28	29	of which hotels
Miejsca noclegowe (stan w dniu 31 VII) na 10 tys. ludności.....	75,6	72,2	74,9	65,6	64,4	Number of beds (as of 31 VII) per 10 thous. population
Korzystający z noclegów na 1000 ludności .....	202,9	218,5	225,0	225,6	234,9	Tourists accommodated per 1000 population

ROLNICTWO I LEŚNICTWO  
 AGRICULTURE AND FORESTRY

Użytki rolne <sup>a</sup> (stan w czerwcu)						Agricultural land <sup>a</sup> (as of June)
w tys. ha .....	710,3	709,6	650,2 <sup>b</sup>	653,7	653,0	in thous. ha
w tym grunty orne:						of which arable land:
w tys. hektarów .....	548,4	548,0	491,6 <sup>b</sup>	494,2	493,8	in thous. hectares
w % powierzchni ogólnej.....	46,9	46,9	42,1	42,3	42,2	in % of total area

<sup>a</sup> Według granic administracyjnych; bez gruntów nie stanowiących gospodarstw rolnych. <sup>b</sup> Dane Powszechnego Spisu Rolnego według stanu w dniu 20 V.

<sup>a</sup> By administrative borders; excluding non-farm land. <sup>b</sup> Data of the Agricultural Census as of 20 V.

I. WAŻNIEJSZE DANE O WOJEWÓDZTWIE (cd.)  
MAJOR DATA ON THE VOIVODSHIP (cont.)

WYSZCZEGÓLNIENIE	2000	2001	2002	2003	2004	SPECIFICATION
ROLNICTWO I LEŚNICTWO (cd.) AGRICULTURE AND FORESTRY (cont.)						
Powierzchnia zasiewów (stan w czerwcu) w tys. ha.....	485,8	485,9	377,7 <sup>a</sup>	391,6	393,4	Sown area (as of June) in thous. ha
w tym w %:						of which in %:
zboża podstawowe (łącznie z mieszankami zbożowymi).....	64,1	63,6	71,0	69,8	70,1	basic cereals (including cereal mixed)
w tym: pszenica .....	20,4	19,8	22,0	21,3	20,8	of which: wheat
żyto .....	15,2	14,9	13,5	11,5	11,7	rye
ziemniaki.....	15,1	15,1	12,1	11,4	11,3	potatoes
buraki cukrowe.....	2,3	2,4	2,6	2,6	2,6	sugar beets
Zbiory w tys. t:						Crop production in thous. t:
zboża podstawowe (łącznie z mieszankami zbożowymi)...	685,5	736,3	735,4	697,1	773,8	basic cereals (including cereal mixed)
w tym: pszenica .....	255,4	262,5	259,9	235,1	260,7	of which: wheat
żyto .....	134,7	147,3	120,1	91,4	106,1	rye
ziemniaki .....	1283,7	992,5	771,4	762,0	774,7	potatoes
buraki cukrowe .....	412,9	306,7	421,6	407,2	441,6	sugar beets
Plony z 1 ha w dt:						Yields per 1 ha in dt:
zboża podstawowe (łącznie z mieszankami zbożowymi)...	22,0	23,8	27,4	25,5	28,1	Basic cereals (including cereal mixed)
w tym: pszenica .....	25,7	27,3	31,3	28,2	31,8	of which: wheat
żyto .....	18,2	20,3	23,6	20,3	23,0	rye
ziemniaki .....	175	135	168	170	175	potatoes
buraki cukrowe .....	378	267	436	396	439	sugar beets
Zwierzęta gospodarskie:						Livestock:
bydło (stan w czerwcu):						cattle (as of June):
w tys. szt. ....	259,1	248,2	203,7 <sup>a</sup>	206,5	198,4	in thous. heads
na 100 ha użytków rolnych <sup>b</sup>						per 100 ha of agricultural land <sup>b</sup> in heads
w szt. ....	35,5	34,0	32,4 <sup>a</sup>	32,6	31,3	
trzoda chlewna (stan w końcu lipca):						pigs (end of July):
w tys. szt. ....	402,6	387,4	483,9 <sup>a</sup>	398,3	392,7	in thous. heads
na 100 ha użytków rolnych <sup>b</sup>						per 100 ha of agricultural land <sup>b</sup> in heads
w szt. ....	55,1	53,0	76,9 <sup>a</sup>	62,8	62,0	

a Dane Powszechnego Spisu Rolnego według stanu w dniu 20 V. b Do przeliczeń przyjęto użytki rolne według siedziby użytkownika gospodarstwa bez gruntów nie stanowiących gospodarstw rolnych.

a Data of the Agricultural Census as of 20 V. b Calculations are based on agricultural land by official residence of the land user excluding non-farm land.



I. **WAŻNIEJSZE DANE O WOJEWÓDZTWIE (cd.)**  
**MAJOR DATA ON THE VOIVODSHIP (cont.)**

WYSZCZEGÓLNIENIE	2000	2001	2002	2003	2004	SPECIFICATION
<b>ROLNICTWO I LEŚNICTWO (cd.)</b> <b>AGRICULTURE AND FORESTRY (cont.)</b>						
Produkcja na 1 ha użytków rolnych <sup>a</sup> :						<i>Production per 1 ha of agricultural land <sup>a</sup>:</i>
żywcza rzeźnego w przeliczeniu na mięso (łącznie z tłuszczami i podrobami) <sup>b</sup> w kg.....	100,6	99,6	123,7	153,9	159,0	<i>animals for slaughter in terms of meat (including fats) <sup>b</sup> in kg</i>
mleka krowiego w l .....	746,5	698,6	709,8	726,2	683,2	<i>cows' milk in l</i>
Skup produktów rolnych na 1 ha użytków rolnych <sup>a</sup> :						<i>Procurement of agricultural products per 1 ha of agricultural land <sup>a</sup>:</i>
ziarno zbóż podstawowych (łącznie z mieszankami zbożowymi) w kg .....	51,5	40,0	115,1	64,3	57,4	<i>basic cereal grains (including cereal mixed) in kg</i>
ziemniaki w kg .....	7,7	3,7	5,7	4,7	9,1	<i>potatoes in kg</i>
buraki cukrowe w kg .....	581,9	432,6	670,0	642,5	697,0	<i>sugar beets in kg</i>
żywiec rzeźny w przeliczeniu na mięso (łącznie z tłuszczami) <sup>c</sup> w kg .....	36,3	46,6	68,1	92,3	99,6	<i>animals for slaughter in terms of meat (including fats) <sup>c</sup> in kg</i>
mleko krowie w l .....	250,1	244,4	264,4	271,0	272,5	<i>cows' milk in l</i>
Zużycie nawozów w przeliczeniu na czysty składnik na 1 ha użytków rolnych <sup>ad</sup> w kg:						<i>Consumption of fertilizers in terms of pure ingredient per 1 ha of agricultural land <sup>ad</sup> in kg:</i>
mineralnych lub chemicznych (łącznie z wieloskładnikami) .....	66,8	67,4	72,9	69,6	73,0	<i>mineral or chemical (including mixed fertilizers)</i>
wapniowych .....	37,2	46,0	70,7	66,8	59,4	<i>lime</i>
Ciągniki rolnicze (stan w dniu 31 XII) na 100 ha użytków rolnych <sup>a</sup> w szt. ....	9,5	9,5	11,8 <sup>e</sup>	11,7	11,7	<i>Agricultural tractors (as of 31 XII) per 100 ha of agricultural land <sup>a</sup> in units</i>
Powierzchnia gruntów leśnych (stan w dniu 31 XII) w tys. ha ..	320,4	320,7	321,8	325,0	328,1	<i>Forest land (as of 31 XII) in thous. ha</i>

a Do przeliczeń przyjęto użytki rolne według siedziby użytkownika gospodarstwa bez gruntów nie stanowiących gospodarstw rolnych. b Wołowe, cielęce, wieprzowe, baranie, końskie, drobiowe, kozie, królicze i dziczyzna; w wadze pobożowej ciepłej. c Wołowe, cielęce, wieprzowe, baranie, końskie i drobiowe; w wadze pobożowej ciepłej. d W roku gospodarczym. e Dane Powszechnego Spisu Rolnego według stanu w dniu 20 V.

a Calculations are based on agricultural land by official residence of the land user excluding non-farm land. b Beef, veal, pork, mutton, horseflesh, poultry, goat, rabbit and venison; in post-slaughter warm weight. c Beef, veal, pork, mutton, horseflesh and poultry; in post-slaughter warm weight. d In farming year. e Data of the Agricultural Census as of 20 V.

I. **WAŻNIEJSZE DANE O WOJEWÓDZTWIE (cd.)**  
**MAJOR DATA ON THE VOIVODSHIP (cont.)**

WYSZCZEGÓLNIENIE	2000	2001	2002	2003	2004	SPECIFICATION
<b>ROLNICTWO I LEŚNICTWO (dok.)</b> <b>AGRICULTURE AND FORESTRY (cont.)</b>						
Powierzchnia lasów (stan w dniu 31 XII):						<i>Forest areas (as of 31 XII):</i>
w tys. hektarów.....	314,4	314,6	315,6	318,8	321,9	<i>in thous. hectare</i>
na 1 mieszkańca w ha .....	0,2	0,2	0,2	0,2	0,2	<i>per capita in ha</i>
Lesistość (stan w dniu 31 XII) w %.....	26,9	26,9	27,0	27,3	27,5	<i>Forest cover (as of 31 XII) in %</i>
Pozyskanie drewna (grubizny) na 100 ha powierzchni lasów w m <sup>3</sup> .....	232,8	220,2	231,1	257,9	279,8	<i>Removals (timber) per 100 ha of forest area in m<sup>3</sup></i>
<b>PRZEMYSŁ</b> <b>INDUSTRY</b>						
Produkcja sprzedana przemysłu:						<i>Sold production of industry:</i>
w mln zł (ceny bieżące) .....	11055,5	10987,8	11274,3	13124,2	15008,1	<i>in mln zł (current prices)</i>
1999 = 100 (ceny stałe) .....	105,2	99,3	99,7	116,5	127,5	<i>1999 = 100 (constant prices)</i>
na 1 zatrudnionego w zł (ceny bieżące) .....	138424	149195	160190	189208	222755	<i>per employee in zł (current prices)</i>
na 1 mieszkańca w zł (ceny bieżące) .....	8481	8445	8690	10148	11633	<i>per capita in zł (current prices)</i>
<b>BUDOWNICTWO</b> <b>CONSTRUCTION</b>						
Sprzedaż produkcji budowlano-montażowej <sup>a</sup> (ceny bieżące):						<i>Sales of construction and assembly production<sup>a</sup> (current prices):</i>
w mln zł .....	1229,8	822,7	766,5	963,8	632,5	<i>in mln zł</i>
na 1 mieszkańca w zł.....	943	632	591	745	487	<i>per capita in zł</i>
<b>TRANSPORT. ŁĄCZNOŚĆ — stan w dniu 31 XII</b> <b>TRANSPORT. COMMUNICATIONS — as of 31 XII</b>						
Linie kolejowe eksploatowane normalnotorowe <sup>b</sup> :						<i>Railway lines operated — standard gauge<sup>b</sup>:</i>
w km .....	722	722	722	722	707	<i>in km</i>
na 100 km <sup>2</sup> powierzchni ogólnej w km .....	6,2	6,2	6,2	6,2	6,0	<i>per 100 km<sup>2</sup> of total area in km</i>

<sup>a</sup> Zrealizowanej przez podmioty budowlane — według miejsca wykonywania robót; dane dotyczą podmiotów gospodarczych, w których liczba pracujących przekracza 9 osób. <sup>b</sup> Łącznie z szerokotorowymi.

<sup>a</sup> Realized by construction units — by place of performing works; data concern economic entities employing more than 9 persons. <sup>b</sup> Including wide gauge.

I. **WAŻNIEJSZE DANE O WOJEWÓDZTWIE (cd.)**  
**MAJOR DATA ON THE VOIVODSHIP (cont.)**

WYSZCZEGÓLNIENIE	2000	2001	2002	2003	2004	SPECIFICATION
TRANSPORT. ŁĄCZNOŚĆ — stan w dniu 31 XII (dok.) TRANSPORT. COMMUNICATIONS — as of 31 XII (cont.)						
Drogi publiczne o twardej nawierzchni (miejskie i zamieszkiwane):						<i>Hard surface public roads (urban and non-urban):</i>
w km .....	11332	11183	11203	11701	12129	<i>in km</i>
na 100 km <sup>2</sup> powierzchni ogólnej w km .....	97,1	95,7	95,8	100,1	103,6	<i>per 100 km<sup>2</sup> of total area in km</i>
Samochody osobowe zarejestrowane:						<i>Registered passenger cars:</i>
w tys. szt. ....	324	345	325	331	358	<i>in thous. units</i>
na 1000 ludności .....	249	265	251	256	278	<i>per 1000 population</i>
Placówki pocztowe:						<i>Post offices:</i>
w liczbach bezwzględnych .....	299	304	306	308	315	<i>in absolute numbers</i>
na 10 tys. ludności .....	2,3	2,3	2,4	2,4	2,4	<i>per 10 thous. population</i>
Telefoniczne łącza główne <sup>a</sup> :						<i>Fixed main line<sup>a</sup>:</i>
w tys. ....	289	294	308	320	329	<i>in thous.</i>
na 1000 ludności .....	218,6	222,5	237,9	248,1	255,3	<i>per 1000 population</i>

HANDEL  
TRADE

Sprzedaż detaliczna towarów (ceny bieżące):						<i>Retail sales (current prices):</i>
w mln zł .....	7382,1	7671,0	7949,1	8553,5	10429,8	<i>in mln zł</i>
na 1 mieszkańca w zł .....	5663	5896	6127	6614	8084	<i>per capita in zł</i>
Sklepy <sup>b</sup> (stan w dniu 31 XII) w tys. ....	14581	16111	16397	14641	13790	<i>Shops<sup>b</sup> (as of 31 XII) in thous.</i>
w tym na wsi .....	5086	5767	5756	.	.	<i>of which in rural areas</i>
Liczba ludności (stan w dniu 31 XII) na 1 sklep <sup>b</sup> .....	89	81	79	88	93	<i>Population (as of 31 XII) per shop<sup>b</sup></i>

FINANSE PUBLICZNE  
PUBLIC FINANCE

<b>Budżety gmin<sup>c</sup></b>						<b>Budgets of gminas<sup>c</sup></b>
Dochody:						<i>Revenue:</i>
w mln zł .....	1207,8	1296,0	1377,8	1481,7	1630,2	<i>in mln zł</i>
na 1 mieszkańca w zł .....	1109	1191	1270	1369	1509	<i>per capita in zł</i>
Wydatki:						<i>Expenditure:</i>
w mln zł .....	1256,4	1333,3	1385,0	1479,7	1681,4	<i>in mln zł</i>
na 1 mieszkańca w zł .....	1153	1226	1276	1367	1557	<i>per capita in zł</i>

<sup>a</sup> Dane dotyczą operatorów telekomunikacyjnych sieci publicznej. <sup>b</sup> Ze względu na zmianę metody badania sklepów i stacji paliw prezentowane dane za lata 2003 i 2004 r. nie są w pełni porównywalne z danymi za lata poprzednie. <sup>c</sup> Bez dochodów i wydatków gmin mających status miasta na prawach powiatu.

<sup>a</sup> Data concern operators of the public telecommunication network. <sup>b</sup> Due to change in the survey of shops and petrol stations methods data for 2003 and 2004 are not strictly comparable to those for previous years. <sup>c</sup> Excluding revenue and expenditure of gminas which are cities with powiat status.

I. **WAŻNIEJSZE DANE O WOJEWÓDZTWIE (cd.)**  
**MAJOR DATA ON THE VOIVODSHIP (cont.)**

WYSZCZEGÓLNIENIE	2000	2001	2002	2003	2004	SPECIFICATION
<b>FINANSE PUBLICZNE (dok.)</b> <b>PUBLIC FINANCE (cont.)</b>						
<b>Budżety miast na prawach powiatu</b>						<b>Budgets of cities with powiat status</b>
Dochody:						Revenue:
w mln zł .....	388,8	422,8	421,1	414,7	446,4	in mln zł
na 1 mieszkańca w zł.....	1818	1982	1983	1965	2126	per capita in zł
Wydatki:						Expenditure:
w mln zł .....	414,0	425,6	429,5	397,7	438,5	in mln zł
na 1 mieszkańca w zł.....	1936	1995	2022	1884	2089	per capita in zł
<b>Budżety powiatów</b>						<b>Budgets of powiats</b>
Dochody:						Revenue:
w mln zł .....	556,9	635,2	555,1	508,8	566,5	in mln zł
na 1 mieszkańca w zł.....	511	584	512	470	524	per capita in zł
Wydatki:						Expenditure:
w mln zł .....	558,1	638,1	568,8	519,6	566,8	in mln zł
na 1 mieszkańca w zł.....	512	587	524	480	525	per capita in zł
<b>Budżet województwa</b>						<b>Budget of voivodship</b>
Dochody:						Revenue:
w mln zł .....	189,4	183,8	162,0	175,4	200,5	in mln zł
na 1 mieszkańca w zł.....	145	141	125	136	155	per capita in zł
Wydatki:						Expenditure:
w mln zł .....	189,0	198,6	162,1	172,6	179,9	in mln zł
na 1 mieszkańca w zł.....	145	153	125	134	139	per capita in zł

**INWESTYCJE. ŚRODKI TRWAŁE<sup>a</sup>**  
**INVESTMENTS. FIXED ASSETS<sup>a</sup>**

<b>Nakłady inwestycyjne (ceny bieżące):</b>						<b>Investment outlays (current prices):</b>
w mln zł .....	2750,8	2288,2	2851,0	2567,2	2999,6	in mln zł
na 1 mieszkańca w zł.....	2110	1759	2197	1985	2325	per capita in zł
<b>Udział w nakładach inwestycyjnych (ceny bieżące) w %:</b>						<b>Share in investment outlays (current prices) in %:</b>
w tym:						of which:
rolnictwa, łowiectwa i leśnictwa .....	2,9	3,7	2,8	2,8	4,4	agriculture, hunting and forestry
przemysłu .....	42,3	41,8	32,7	31,2	35,6	industry
budownictwa .....	7,1	7,4	5,5	7,2	6,8	construction

<sup>a</sup> Od 2002 r. dane nieporównywalne z danymi za lata poprzednie – w związku z nowelizacją ustawy o rachunkowości (jednolity tekst Dz.U. 2002 Nr 76, poz. 694).

<sup>a</sup> Since 2002 data are not comparable with data for previous years – due to amendment Act of Accounting (uniform text Journal of Laws 2002 No. 76, item 694).

**I. WAŻNIEJSZE DANE O WOJEWÓDZTWIE (cd.)**  
**MAJOR DATA ON THE VOIVODSHIP (cont.)**

WYSZCZEGÓLNIENIE	2000	2001	2002	2003	2004	SPECIFICATION
INWESTYCJE. ŚRODKI TRWAŁE <sup>a</sup> (dok.) INVESTMENTS. FIXED ASSETS <sup>a</sup> (cont.)						
Udział w nakładach inwestycyjnych (ceny bieżące) w % (dok.):						Share in investment outlays (current prices) in % (cont.):
handlu i napraw <sup>Δ</sup> .....	9,1	6,4	7,1	7,0	7,8	trade and repair <sup>Δ</sup>
transportu, gospodarki magazynowej i łączności .....	5,8	7,2	4,6	9,1	6,2	transport, storage and communication
obsługi nieruchomości i firm <sup>Δ</sup> ..	14,1	16,0	33,6	22,7	19,8	real estate, renting and business activities
Wartość brutto środków trwałych (stan w dniu 31 XII; bieżące ceny ewidencyjne):						Gross value of fixed assets (as of 31 XII; current book-keeping prices):
w mln zł .....	41646,7	43519,3	47720,7	47951,6	49460,4	in mln zł
na 1 mieszkańca w zł.....	31971	33492	36924	37126	38380	per capita in zł
Udział w wartości brutto środków trwałych (stan w dniu 31 XII; bieżące ceny ewidencyjne) w %:						Share in gross value of fixed assets (as of 31 XII, current book-keeping prices) in %:
w tym:						of which:
rolnictwa, łowiectwa i leśnictwa .....	10,9	10,6	9,7	9,7	9,4	agriculture, hunting and forestry
przemysłu .....	37,1	37,4	35,8	33,3	33,1	industry
budownictwa .....	1,2	1,2	1,1	1,2	1,1	construction
handlu i napraw <sup>Δ</sup> .....	4,1	4,0	4,2	4,5	4,6	trade and repair <sup>Δ</sup>
transportu, gospodarki magazynowej i łączności .....	18,6	18,2	21,2	21,4	21,2	transport, storage and communication
obsługi nieruchomości i firm <sup>Δ</sup> ..	19,8	19,6	19,2	20,1	20,0	real estate, renting and business activities

**PODMIOTY GOSPODARKI NARODOWEJ<sup>b</sup> W REJESTRZE REGON — stan w dniu 31 XII**  
**ENTITIES OF THE NATIONAL ECONOMY<sup>b</sup> IN THE REGON REGISTER — as of 31 XII**

Ogółem: w tys.....	89,1	94,6	99,5	103,7	103,1	Total: in thous.
na 1000 ludności.....	68	73	77	80	80	per 1000 population
Osoby prawne i jednostki organizacyjne nie mające osobowości prawnej:						Legal persons and organizational entities without legal personality:
w tys. ....	16,6	18,1	18,6	19,2	19,6	in thous.
1999 = 100.....	108,0	117,8	121,1	124,6	127,6	1999 = 100

a Od 2002 r. dane nieporównywalne z danymi za lata poprzednie – w związku z nowelizacją ustawy o rachunkowości (jednolity tekst Dz.U. 2002 Nr 76, poz. 694). b Bez osób prowadzących indywidualne gospodarstwa rolne.

a Since 2002 data are not comparable with data for previous years – due to amendment Act of Accounting (uniform text Journal of Laws 2002 No. 76, item 694). b Excluding persons tending private farms.

I. WAŻNIEJSZE DANE O WOJEWÓDZTWIE (dok.)  
MAJOR DATA ON THE VOIVODSHIP (cont.)

WYSZCZEGÓLNIENIE	2000	2001	2002	2003	2004	SPECIFICATION
PODMIOTY GOSPODARKI NARODOWEJ <sup>a</sup> W REJESTRZE REGON — stan w dniu 31 XII (dok.) ENTITIES OF THE NATIONAL ECONOMY <sup>a</sup> IN THE REGON REGISTER — as of 31 XII (cont.)						
Osoby prawne i jednostki organizacyjne nie mające osobowości prawnej (dok.):						Legal persons and organizational entities without legal personality (cont.):
w tym:						of which:
przedsiębiorstwa państwowe .....	0,1	0,1	0,1	0,1	0,0	state owned enterprises
spółdzielnie .....	0,6	0,6	0,6	0,5	0,4	co-operatives
spółki handlowe .....	2,6	3,1	3,4	3,7	3,0	commercial companies
w tym z udziałem kapitału zagranicznego .....	0,4	0,5	0,5	0,5	0,4	of which with foreign capital participation
spółki cywilne .....	7,4	7,1	7,0	7,0	5,4	civil law partnership
Osoby fizyczne prowadzące działalność gospodarczą:						Natural persons conducting economic activity:
w tys. ....	72,5	76,5	80,9	84,5	83,5	in thous.
1999 = 100 .....	110,3	116,3	123,1	128,6	127,0	1999 = 100
na 1000 ludności .....	56	59	62	65	65	per 1000 population

RACHUNKI REGIONALNE  
REGIONAL ACCOUNTS

Produkt krajowy brutto (ceny bieżące):						Gross domestic product (current prices):
w mln zł .....	19383,1	20025,9	20728,8	21869,3	.	in mln zł
na 1 mieszkańca w zł .....	14870	15391	15977	16911	.	per capita in zł
Wartość dodana brutto (ceny bieżące):						Gross value added (current prices):
w mln zł .....	16951,9	17566,7	18121,4	19004,2	.	in mln zł
na 1 mieszkańca w zł .....	13005	13501	13967	14695	.	per capita in zł
Nominalne dochody do dyspozycji brutto w sektorze gospodarstw domowych <sup>b</sup> :						Gross nominal disposable income in the households sector <sup>b</sup> :
w mln zł .....	15028,9	16075,8	16709,2	17390,7	.	in mln zł
na 1 mieszkańca w zł .....	11530	12355	12879	13447	.	per capita in zł

<sup>a</sup> Bez osób prowadzących indywidualne gospodarstwa rolne. <sup>b</sup> Dane za lata 2000-2002 zostały skorygowane w związku z weryfikacją danych dotyczących składek na ubezpieczenia społeczne i zdrowotne (na podstawie danych administracyjnych ZUS i KRUS) oraz salda odsetek (otrzymanych i zapłaconych).

<sup>a</sup> Excluding persons tending private farms. <sup>b</sup> Data for the years 2000-2002 have been adjusted. Changes result from verification of data concerning contributions to social and health security (on the basis of administrative data from ZUS and KRUS) as well as balance of interests (received and paid).

## II. WYBRANE DANE O PODREGIONACH (NTS 3) I POWIATACH (NTS 4)

## SELECTED DATA BY SUBREGIONS (NTS 3) AND POWIATS (NTS 4)

Lp. No.	WYSZCZEGÓLNIENIE SPECIFICATION	Ludność <sup>a</sup> Population <sup>a</sup>				Przyrost naturalny na 1000 ludności Natural increase per 1000 population		Zgony	
		w tys. in thous.		w miastach w % ogółu ludności in urban areas in % of total population				na 1000 ludności per 1000 population	
		2000	2004	2000	2004	2000	2004	2000	2004
1	<b>WOJEWÓDZTWO .....</b> <i>VOIVODSHIP</i>	<b>1302,7</b>	<b>1288,7</b>	<b>46,0</b>	<b>45,5</b>	<b>-0,6</b>	<b>-1,6</b>	<b>10,2</b>	<b>10,3</b>
2	<b>Podregion świętokrzyski .....</b> <i>Subregion</i>	<b>1302,7</b>	<b>1288,7</b>	<b>46,0</b>	<b>45,5</b>	<b>-0,6</b>	<b>-1,6</b>	<b>10,2</b>	<b>10,3</b>
	<b>POWIATY:</b> <i>POWIATS:</i>								
3	buski.....	75,4	74,5	23,5	23,3	-3,2	-3,6	12,3	11,8
4	jędrzejowski.....	91,3	89,7	30,8	30,8	-1,5	-3,1	11,3	12,1
5	kazimierski .....	37,1	36,2	20,2	19,8	-4,1	-4,8	12,7	12,7
6	kielecki .....	194,0	197,5	5,6	5,3	2,2	1,0	9,4	9,0
7	konecki .....	85,9	84,7	32,3	31,8	-0,7	-1,5	10,5	10,4
8	opatowski .....	58,6	57,1	20,7	20,7	-2,2	-5,3	12,5	13,6
9	ostrowiecki .....	118,8	116,9	69,6	69,2	-1,3	-2,0	10,4	9,8
10	pińczowski.....	43,5	42,5	30,8	30,8	-1,5	-2,5	11,1	10,8
11	sandomierski .....	83,6	82,3	36,3	36,2	0,0	-1,9	9,9	10,5
12	skarżyski .....	81,5	80,9	73,6	72,7	-1,8	-2,6	10,5	10,2
13	starachowicki.....	96,4	95,1	60,1	59,4	-0,7	-1,7	9,8	10,4
14	staszowski.....	75,3	74,5	35,3	34,9	0,3	-0,9	10,1	10,0
15	włoszczowski.....	47,8	47,5	22,7	22,7	-0,1	-1,6	11,1	11,8
	<b>MIASTO NA PRAWACH POWIATU</b> <i>CITY WITH POWIAT STATUS</i>								
16	<b>Kielce .....</b>	<b>213,5</b>	<b>209,5</b>	<b>100,0</b>	<b>100,0</b>	<b>-0,2</b>	<b>-0,4</b>	<b>8,1</b>	<b>8,5</b>

<sup>a</sup> Stan w dniu 31 XII. <sup>b</sup> W zakończonych postępowaniach przygotowawczych. <sup>c</sup> Według faktycznego miejsca pracy; bez podmiotów gospodarczych partiach politycznych, organizacjach społecznych, organizacjach pracodawców, samorządu gospodarczego i zawodowego. <sup>d</sup> Dane za 2004 r. w rolnictwie wyszacowanych dla 2000 r. na podstawie wyników Powszechnego Spisu Rolnego 1996, a dla 2004 r. – na podstawie wyników

<sup>a</sup> As of 31 XII. <sup>b</sup> In completed preparatory proceedings. <sup>c</sup> By actual workplace; excluding economic entities employing up to 9 persons; employers and economic and professional self-governments. <sup>d</sup> Data for 2004 are not strictly comparable to for 2000. Data regarding 1996; for 2004 – on the basis of the results of the Population and Housing Census 2002 as well as Agricultural Census 2002.

Deaths		Saldo migracji wewnętrznych i zagranicznych na pobyt stały na 1000 ludności <i>Internal and international net migration for permanent residence per 1000 population</i>		Przestępstwa stwierdzone <sup>b</sup> na 10 tys. ludności <i>Ascertained crimes<sup>b</sup> per 10 thous. population</i>		Wskaźnik wykrywalności sprawców przestępstw stwierdzonych w % <i>Rate of detectability of delinquents in ascertained crimes in %</i>		Pracujący <sup>acd</sup> (ogółem w tys.) <i>Employed persons<sup>acd</sup> (total in thous.)</i>		Lp. No.
w tym niemowląt na 1000 urodzeń żywych <i>of which infants per 1000 live births</i>		2000	2004	2000	2004	2000	2004	2000	2004	
8,6	5,5	-1,6	-1,8	254,6	329,1	61,3	67,4	518,5	350,0	1
8,6	5,5	-1,6	-1,8	254,6	329,1	61,3	67,4	518,5	350,0	2
10,0	8,2	-2,1	-0,1	181,1	253,8	65,1	73,6	39,6	25,9	3
11,0	4,8	-3,5	-2,0	150,1	216,6	72,5	82,5	41,4	25,9	4
6,1	6,9	-2,4	-1,8	92,3	155,0	64,5	70,1	20,4	13,3	5
8,9	3,6	2,4	5,0	169,5	185,8	58,6	63,3	74,3	40,1	6
9,4	5,2	-3,3	-1,6	268,0	294,4	66,6	77,4	32,8	19,6	7
9,8	14,5	-3,3	-3,0	154,0	321,1	68,1	84,2	30,8	18,5	8
4,6	2,2	-1,1	-3,0	241,1	349,0	57,4	66,3	35,5	24,5	9
7,1	5,5	-3,7	-2,4	169,3	252,9	71,2	86,7	22,3	14,4	10
7,2	9,8	-1,4	-1,9	241,0	274,5	61,6	71,0	38,0	26,3	11
9,7	-	-1,6	-1,5	390,0	418,7	53,1	59,5	21,7	15,0	12
9,0	7,2	-2,0	-3,0	268,5	298,6	65,3	59,3	29,8	20,9	13
13,9	5,8	-0,6	-2,6	188,8	235,1	69,4	73,1	35,3	23,7	14
7,5	6,1	-3,0	-1,7	158,4	240,9	66,8	78,2	22,3	14,8	15
6,5	6,5	-2,6	-6,7	469,7	643,3	56,0	61,6	74,3	67,1	16

o liczbie pracujących do 9 osób; łącznie z osobami pracującymi w gospodarstwach indywidualnych w rolnictwie oraz w fundacjach, stowarzyszeniach, nie są w pełni porównywalne z danymi za 2000 r. Dane o pracujących uwzględniają pracujących w gospodarstwach indywidualnych Narodowego Spisu Powszechnego Ludności i Mieszkań 2002 oraz Powszechnego Spisu Rolnego 2002.

*including persons employed on private farms in agriculture as well as in foundations, associations, political parties, trade unions, organizations of employment concerning employed persons on private farms in agriculture estimated: for 2000 – on the basis of the results of the Agricultural Census*



## II. WYBRANE DANE O PODREGIONACH (NTS 3) I POWIATACH (NTS 4) (cd.)

## SELECTED DATA BY SUBREGIONS (NTS 3) AND POWIATS (NTS 4) (cont.)

Lp. No.	WYSZCZEGÓLNIENIE SPECIFICATION	Pracujący <sup>abc</sup> (dok.)    Employed persons <sup>abc</sup> (cont.)							
		w % ogółem    on % of total							
		rolnictwo, łowiectwo i leśnictwo; rybactwo <i>agriculture, hunting and forestry; fishing</i>		przemysł i budownictwo <i>industry and construction</i>		usługi rynkowe <i>market services</i>		usługi nierynkowe <i>non-market services</i>	
		2000	2004	2000	2004	2000	2004	2000	2004
1	<b>WOJEWÓDZTWO .....</b> <i>VOIVODSHIP</i>	<b>56,0</b>	<b>41,0</b>	<b>17,8</b>	<b>21,5</b>	<b>12,1</b>	<b>17,2</b>	<b>14,1</b>	<b>20,2</b>
2	<b>Podregion świętokrzyski.....</b> <i>Subregion</i>	<b>56,0</b>	<b>41,0</b>	<b>17,8</b>	<b>21,5</b>	<b>12,1</b>	<b>17,2</b>	<b>14,1</b>	<b>20,2</b>
	<b>POWIATY:</b> <i>POWIATS:</i>								
3	buski .....	76,4	64,0	6,0	8,2	5,7	9,5	11,9	18,3
4	jędrzejowski .....	71,4	57,8	8,7	12,5	10,0	14,7	10,0	14,9
5	kazimierski .....	84,3	76,6	4,5	6,3	3,6	5,7	7,6	11,4
6	kielecki .....	75,5	60,7	10,4	14,0	4,4	7,4	9,7	18,0
7	konecki.....	61,6	38,2	18,2	28,6	7,6	12,5	12,6	20,7
8	opatowski .....	72,2	65,4	13,3	11,5	5,9	8,1	8,6	15,0
9	ostrowiecki .....	36,3	25,2	32,4	30,9	14,7	22,3	16,5	21,6
10	pińczowski.....	74,7	65,3	10,5	11,8	5,1	7,7	9,6	15,2
11	sandomierski .....	70,4	59,1	9,7	12,8	8,0	12,1	11,9	16,0
12	skarżyski .....	24,9	5,9	31,3	37,5	23,2	29,3	20,7	27,2
13	starachowicki.....	45,8	28,0	26,4	38,1	11,9	13,7	15,9	20,2
14	staszowski.....	64,1	47,6	18,8	25,2	7,0	12,5	10,1	14,7
15	włoszczowski.....	67,1	54,8	16,9	22,4	5,5	8,9	10,6	13,9
	<b>MIASTO NA PRAWACH POWIATU</b> <i>CITY WITH POWIAT STATUS</i>								
16	<b>Kielce.....</b>	<b>2,6</b>	<b>1,1</b>	<b>33,5</b>	<b>30,3</b>	<b>35,5</b>	<b>37,3</b>	<b>28,3</b>	<b>31,3</b>

a Stan w dniu 31 XII. b Według faktycznego miejsca pracy; bez podmiotów gospodarczych o liczbie pracujących do 9 osób; łącznie z oszczędawców, samorządu gospodarczego i zawodowego. c Dane za 2004 r. nie są w pełni porównywalne z danymi za 2000 r. Dane Powszechnego Spisu Rolnego 1996, a dla 2004 r. – na podstawie wyników Narodowego Spisu Powszechnego Ludności i Mieszkań 2002 oraz z uwzględnieniem pracujących w gospodarstwach indywidualnych w rolnictwie (będących składową cywilnej ludności aktywnej zawodowo) Spisu Powszechnego Ludności i Mieszkań 2002 oraz Powszechnego Spisu Rolnego 2002.

a As of 31 XII. b By actual workplace; excluding economic entities employing up to 9 persons; including persons employed on private farms in agriculture. c Data for 2004 are not strictly comparable to for 2000. Data regarding employment concerning employed persons on private Population and Housing Census 2002 as well as Agricultural Census 2002. d Data for 2004 are not strictly comparable to for 2000. population) estimated: for 2000 – on the basis of the results of the Agricultural Census 1996; for 2004 – on the basis of the results of the

Bezrobotni zarejestrowani <sup>a</sup> Registered unemployed persons <sup>a</sup>		z ogółem – w % of total – in %				Stopa bezrobocia rejestrowanego <sup>ad</sup> w % Registered unemployment rate <sup>ad</sup> in %		Mieszkania oddane do użytku na 1000 ludności Dwellings completed per 1000 population		Lp. No.
ogółem w tys. total in thous.		długotrwale bezrobotni long-term unemployed		w wieku 24 lata i mniej 24 age and less						
2000	2004	2000	2004	2000	2004	2000	2004	2000	2004	
118,5	126,3	49,4	53,0	30,1	25,4	16,6	22,0	1,4	1,5	1
118,5	126,3	49,4	53,0	30,1	25,4	16,6	22,0	1,4	1,5	2
4,6	4,4	43,8	51,3	40,9	35,8	9,7	12,5	0,8	1,6	3
6,5	7,0	53,4	57,9	38,6	32,8	12,6	18,2	0,9	0,7	4
1,9	2,4	51,4	55,8	45,0	42,0	8,1	13,9	0,9	0,7	5
19,5	21,4	51,1	55,1	30,2	26,2	19,3	28,5	1,7	1,7	6
11,9	12,4	51,6	57,4	26,1	22,4	23,8	32,1	0,8	1,4	7
5,1	5,6	56,9	60,7	38,6	29,3	13,4	20,2	1,8	1,0	8
12,4	13,6	44,0	50,0	28,9	22,5	21,6	29,0	0,8	2,2	9
2,9	3,2	52,8	57,6	35,2	33,3	10,9	15,8	0,4	1,1	10
6,7	6,7	57,9	59,5	33,6	27,9	13,7	17,0	1,7	0,9	11
8,7	10,7	47,2	53,8	24,6	21,2	22,9	33,4	1,1	1,1	12
11,8	10,3	46,4	44,3	24,7	20,8	24,9	27,0	0,7	1,3	13
7,0	6,4	50,1	45,6	32,6	29,4	15,2	17,7	0,6	1,1	14
5,0	5,5	54,8	59,3	33,9	29,7	17,4	23,7	0,8	1,8	15
14,4	16,7	43,8	47,2	24,5	19,7	12,8	15,7	3,1	2,4	16

bami pracującymi w gospodarstwach indywidualnych w rolnictwie oraz w fundacjach, stowarzyszeniach, partiach politycznych, organizacjach o pracujących uwzględniają pracujących w gospodarstwach indywidualnych w rolnictwie wyszacowanych: dla 2000 r. na podstawie wyników Powszechnego Spisu Rolnego 2002. d Dane za 2004 r. nie są w pełni porównywalne z danymi za 2000 r. Stopę bezrobocia podaje się wyszacowanych: dla 2000 r. - na podstawie wyników Powszechnego Spisu Rolnego 1996, a dla 2004 r. - na podstawie wyników Narodowego

culture as well as in foundations, associations, political parties, trade unions, organizations of employers and economic and professional self-farms in agriculture estimated: for 2000 – on the basis of the results of the Agricultural Census 1996; for 2004 – on the basis of the results of the The unemployment rate is given considering employed persons on private farms in agriculture (as part of the economically active civilian Population and Housing Census 2002 as well as Agricultural Census 2002.

## II. WYBRANE DANE O PODREGIONACH (NTS 3) I POWIATACH (NTS 4) (dok.)

## SELECTED DATA BY SUBREGIONS (NTS 3) AND POWIATS (NTS 4) (cont.)

Lp. No.	WYSZCZEGÓLNIENIE SPECIFICATION	Produkcja sprzedana przemysłu <sup>a</sup> (ceny bieżące) Sold production of industry <sup>a</sup> (current prices)				Nakłady inwestycyjne w przedsiębiorstwach <sup>abc</sup> (ceny bieżące) Investment outlays in enterprises <sup>abc</sup> (current prices)			
		w mln zł in mln zł		na 1 mieszkańca w zł per capita in zł		w mln zł in mln zł		na 1 mieszkańca w zł per capita in zł	
		2000	2004	2000	2004	2000	2004	2000	2004
1	<b>WOJEWÓDZTWO.....</b> VOIVODSHIP	<b>10220,0</b>	<b>13916,2</b>	<b>7841</b>	<b>10786</b>	<b>1643,8</b>	<b>1299,9</b>	<b>1261</b>	<b>1008</b>
2	<b>Podregion</b> <b>świętokrzyski.....</b> Subregion	<b>10220,0</b>	<b>13916,2</b>	<b>7841</b>	<b>10786</b>	<b>1643,8</b>	<b>1299,9</b>	<b>1261</b>	<b>1008</b>
	<b>POWIATY:</b> POWIATS:								
3	buski.....	55,0	123,0	727	1653	49,8	37,0	660	497
4	jędrzejowski.....	#	826,2	#	9188	99,6	69,9	1089	777
5	kazimierski.....	71,9	150,2	1931	4143	5,8	2,9	154	80
6	kielecki.....	797,8	1111,9	4128	5639	348,3	99,7	1802	506
7	konecki.....	617,2	734,6	7185	8663	114,2	72,9	1330	860
8	opatowski.....	573,2	606,3	9746	10584	56,1	38,1	955	665
9	ostrowiecki.....	1223,7	1865,1	10283	15939	57,7	134,3	485	1148
10	pińczowski.....	298,1	504,5	6841	11848	26,7	19,9	614	467
11	sandomierski.....	609,0	684,3	7293	8297	52,0	115,5	623	1400
12	skarżyski.....	616,3	971,9	7542	11999	64,7	76,0	791	939
13	starachowicki.....	859,0	1157,5	8889	12145	73,7	114,0	762	1196
14	staszowski.....	#	1319,7	#	17697	43,2	92,9	574	1245
15	włoszczowski.....	438,3	655,6	9185	13804	25,2	30,3	529	639
	<b>MIASTO NA PRAWACH</b> <b>POWIATU</b> CITY WITH POWIAT STATUS								
16	<b>Kielce.....</b>	<b>2023,5</b>	<b>3205,4</b>	<b>9460</b>	<b>15266</b>	<b>626,8</b>	<b>396,5</b>	<b>2930</b>	<b>1888</b>

<sup>a</sup> Dane dotyczą podmiotów gospodarczych, w których liczba pracujących przekracza 9 osób <sup>b</sup> Od 2002 r. dane nieporównywalne z danymi inwestycji. <sup>d</sup> Według siedziby jednostki lokalnej. <sup>e</sup> Stan w dniu 31 XII. <sup>f</sup> Bez osób prowadzących indywidualne gospodarstwa rolne.

<sup>a</sup> Data concern economic entities employing more than 9 persons. <sup>b</sup> Since 2002 data are not comparable with data for previous years – due local unit. <sup>e</sup> As of 31 XII. <sup>f</sup> Excluding persons tending private farms in agriculture.

Wartość brutto środków trwałych <sup>abde</sup> (bieżące ceny ewidencyjne) Gross value of fixed assets <sup>abde</sup> (current book-keeping prices)				Podmioty gospodarki narodowej <sup>ef</sup> zarejestrowane w rejestrze REGON Entities of the national economy <sup>ef</sup> recorded in the REGON register						Lp. No.
w mln zł in mln zł		na 1 mieszkańca w zł per capita in zł		na 10 tys. ludności per 10 thous. population		osoby prawne i jednostki organizacyjne nie mające osobowości prawnej na 10 tys. ludności legal persons and organizational entities without legal personality per 10 thous. population		osoby fizyczne prowadzące działalność gospodarczą na 10 tys. ludności natural persons conduct- ing economic activity per 10 thous. population		
2000	2004	2000	2004	2000	2004	2000	2004	2000	2004	
<b>19642,6</b>	<b>22802,0</b>	<b>15079</b>	<b>17674</b>	<b>684</b>	<b>800</b>	<b>127</b>	<b>152</b>	<b>557</b>	<b>648</b>	1
<b>19462,6</b>	<b>22802,0</b>	<b>15079</b>	<b>17674</b>	<b>684</b>	<b>800</b>	<b>127</b>	<b>152</b>	<b>557</b>	<b>648</b>	2
401,4	495,7	5323	6662	622	665	98	117	525	548	3
760,4	966,4	8330	10748	549	634	86	115	464	519	4
110,1	114,5	2963	3158	322	389	79	112	243	277	5
1074,9	1368,8	5540	6943	508	590	76	91	432	499	6
559,1	842,9	6511	9941	657	746	94	118	564	628	7
1038,6	1102,5	17730	19247	502	571	89	118	413	453	8
2330,5	1071,2	19611	9155	678	852	115	137	563	715	9
425,6	726,8	9787	17069	616	553	99	123	517	430	10
1211,5	1255,2	14498	15219	596	730	119	153	477	577	11
1409,7	1486,1	17287	18348	790	946	140	166	650	780	12
878,1	1117,0	9108	11721	656	744	128	143	528	601	13
3687,6	3826,6	49000	51315	569	673	99	125	470	548	14
289,8	466,9	6063	9831	495	609	87	111	408	498	15
<b>5465,3</b>	<b>7961,4</b>	<b>25602</b>	<b>37918</b>	<b>1155</b>	<b>1380</b>	<b>266</b>	<b>301</b>	<b>889</b>	<b>1079</b>	16

nymi za lata poprzednie - w związku z nowelizacją ustawy o rachunkowości (jednolity tekst Dz. U. 2002 Nr 76, poz. 694). c Według lokalizacji

to amendment Act of Accounting (uniform text Journal of Laws 2002 No. 76, item 694) c According to investment location. d According to

## III. POWIATY NA TLE WOJEWÓDZTWA W 2004 R.

## POWIATS AGAINST THE BACKGROUND OF VOIVODSHIP IN 2004

WYSZCZEGÓLNIENIE SPECIFICATION	Powierzchnia ogólna <sup>a</sup> Total area <sup>a</sup>	Ludność <sup>a</sup> Population <sup>a</sup>			Pracujący <sup>ab</sup> Employed persons <sup>ab</sup>	Bezrobotni zarejestrowani <sup>a</sup> Registered unemployed persons <sup>a</sup>	
		ogółem total	w wieku at age				
			przedprodukcyjnym pre-working	produkcyjnym working			poprodukcyjnym post-working
w odsetkach in percent							
<b>WOJEWÓDZTWO.....</b> <i>VOIVODSHIP</i>	<b>100,0</b>	<b>100,0</b>	<b>100,0</b>	<b>100,0</b>	<b>100,0</b>	<b>100,0</b>	
<b>Podregion świętokrzyski.....</b> <i>Subregion</i>	<b>100,0</b>	<b>100,0</b>	<b>100,0</b>	<b>100,0</b>	<b>100,0</b>	<b>100,0</b>	
<b>POWIATY:</b> <i>POWIATS:</i>							
buski.....	8,3	5,8	5,6	5,6	6,7	7,4	
jędrzejowski.....	10,7	7,0	7,1	6,9	7,1	7,4	
kazimierski.....	3,6	2,8	2,7	2,7	3,4	3,8	
kielecki.....	19,2	15,3	18,0	15,0	13,0	11,5	
konecki.....	9,7	6,5	6,5	6,5	6,8	5,6	
opatowski.....	7,8	4,4	4,6	4,2	4,9	5,3	
ostrowiecki.....	5,3	9,1	8,5	9,3	9,0	7,0	
pińczowski.....	5,2	3,3	3,3	3,2	3,8	4,1	
sandomierski.....	5,8	6,4	6,7	6,2	6,6	7,5	
skarżyski.....	3,4	6,3	5,7	6,4	6,7	4,3	
starachowicki.....	4,5	7,4	7,3	7,3	7,8	6,0	
staszowski.....	7,9	5,8	6,4	5,6	5,5	6,8	
włoszczowski.....	7,7	3,7	4,0	3,5	3,9	4,2	
<b>MIASTO NA PRAWACH POWIATU</b> <i>CITY WITH POWIAT STATUS</i>							
<b>Kielce.....</b>	<b>0,9</b>	<b>16,2</b>	<b>13,5</b>	<b>17,6</b>	<b>14,7</b>	<b>19,2</b>	

a Stan w dniu 31 XII. b Według faktycznego miejsca pracy; bez podmiotów gospodarczych o liczbie pracujących do 9 osób; łącznie z osobami pracującymi w gospodarstwach indywidualnych w rolnictwie oraz w fundacjach, stowarzyszeniach, partiach politycznych, organizacjach społecznych, organizacjach pracodawców, samorządu gospodarczego i zawodowego.

a As of 31 XII. b By actual workplace; excluding economic entities employing up to 9 persons; including persons employed on private farms in agriculture as well as in foundations, associations, political parties, trade unions, organizations of employers and economic and professional self-governments.

## III. POWIATY NA TLE WOJEWÓDZTWA W 2004 R. (cd.)

## POWIATS AGAINST THE BACKGROUND OF VOIVODSHIP IN 2004 (cont.)

WYSZCZEGÓLNIENIE SPECIFICATION	Sieć rozdzielcza <sup>a</sup> Distribution network <sup>a</sup>		Zasoby mieszkaniowe <sup>a</sup> Dwelling stocks <sup>a</sup>	Mieszkania oddane do użytku Dwellings completed	Uczniowie szkół Students of schools				Dzieci w placówkach wychowania przedszkolnego Children attending pre-primary education establishments
	wodociągowa water-line	kanalizacyjna oraz kolektory sewerage and collectors			podstawowych <sup>b</sup> primary <sup>b</sup>	gimnazjów <sup>b</sup> lower secondary <sup>b</sup>	ponadgimnazjalnych <sup>bc</sup> upper secondary <sup>bc</sup>	policealnych post-secondary	
w odsetkach in percent									
<b>WOJEWÓDZTWO</b> ..... <i>VOIVODSHIP</i>	<b>100,0</b>	<b>100,0</b>	<b>100,0</b>	<b>100,0</b>	<b>100,0</b>	<b>100,0</b>	<b>100,0</b>	<b>100,0</b>	<b>100,0</b>
<b>Podregion świętokrzyski</b> ..... <i>Subregion</i>	<b>100,0</b>	<b>100,0</b>	<b>100,0</b>	<b>100,0</b>	<b>100,0</b>	<b>100,0</b>	<b>100,0</b>	<b>100,0</b>	<b>100,0</b>
<b>POWIATY:</b> <i>POWIATS:</i>									
buski.....	9,2	4,8	5,6	5,9	5,9	5,4	5,7	1,3	5,6
jędrzejowski.....	5,4	5,4	6,9	3,0	7,2	6,9	5,9	5,4	7,4
kazimierski.....	4,3	1,6	2,6	1,3	2,7	2,8	2,9	3,9	2,2
kielecki.....	19,7	25,4	13,1	17,3	18,2	17,3	4,6	3,8	13,8
konecki.....	7,6	4,0	6,8	6,0	6,6	6,6	5,8	1,6	5,9
opatowski.....	8,8	4,0	4,4	2,8	4,7	4,6	3,7	2,0	3,8
ostrowiecki.....	7,0	7,0	9,7	13,1	8,4	8,7	10,2	7,4	8,7
pińczowski.....	3,3	1,2	3,3	2,4	3,3	3,5	2,6	0,5	3,4
sandomierski.....	8,6	5,6	5,8	3,6	6,5	6,7	7,2	9,9	7,0
skarżyski.....	4,1	5,5	7,1	4,6	5,7	5,9	8,0	7,2	5,8
starachowicki.....	6,1	13,4	7,5	6,3	7,3	7,5	7,1	8,6	6,3
staszowski.....	8,4	6,3	5,3	4,0	6,5	6,2	6,3	0,8	7,2
włoszczowski.....	4,7	3,2	3,6	4,3	4,0	4,0	3,1	1,4	4,0
<b>MIASTO NA PRAWACH POWIATU</b> <i>CITY WITH POWIAT STATUS</i>									
<b>Kielce</b> .....	<b>2,8</b>	<b>12,6</b>	<b>18,3</b>	<b>25,4</b>	<b>12,9</b>	<b>14,0</b>	<b>26,9</b>	<b>46,1</b>	<b>18,8</b>

<sup>a</sup> Stan w dniu 31 XII. <sup>b</sup> Bez szkół dla dorosłych. <sup>c</sup> Łącznie ze szkołami ponadpodstawowymi; bez szkół artystycznych dających uprawnienia zawodowe.

<sup>a</sup> As of 31 XII. <sup>b</sup> Excluding schools for adults. <sup>c</sup> Including upper secondary (post-primary) schools; excluding art schools leading to professional certification.

## III. POWIATY NA TLE WOJEWÓDZTWA W 2004 R. (dok.)

POWIATS AGAINST THE BACKGROUND OF VOIVODSHIP IN 2004 (cont.)

WYSZCZEGÓLNIENIE SPECIFICATION	Lasy <sup>ab</sup> Forests <sup>ab</sup>	Dochody budżetów i miast na prawach powiatów Revenue of budgets of powiats and cities with powiat status	Wydatki budżetów powiatów i miast na prawach powiatów Expenditure of budgets of powiats and cities with powiat status	Nakłady inwestycyjne <sup>cd</sup> (ceny bieżące) Investment outlays <sup>cd</sup> (current prices)	Wartość brutto środków trwałych <sup>ac</sup> (bieżące ceny ewidencyjne) Gross value of fixed assets <sup>ac</sup> (current book- keeping prices)	Podmioty gospodarki narodowej <sup>ae</sup> Entities of the national economy <sup>ae</sup>
	w odsetkach    in percent					
<b>WOJEWÓDZTWO.....</b> VOIVODSHIP	<b>100,0</b>	<b>100,0</b>	<b>100,0</b>	<b>100,0</b>	<b>100,0</b>	<b>100,0</b>
<b>Podregion świętokrzyski.....</b> Subregion	<b>100,0</b>	<b>100,0</b>	<b>100,0</b>	<b>100,0</b>	<b>100,0</b>	<b>100,0</b>
<b>POWIATY:</b> POWIATS:						
buski.....	2,9	4,9	4,9	2,9	2,2	4,8
jędrzejowski.....	7,3	4,7	4,7	5,4	4,2	5,5
kazimierski.....	0,5	2,2	2,3	0,2	0,5	1,4
kielecki.....	23,9	6,4	6,1	7,7	6,0	11,3
konecki.....	16,7	4,0	3,8	5,6	3,7	6,1
opatowski.....	3,9	4,1	4,1	2,9	4,8	3,2
ostrowiecki.....	5,7	6,4	6,7	10,3	4,7	9,7
pińczowski.....	3,3	2,3	2,3	1,5	3,2	2,3
sandomierski.....	1,4	4,5	4,3	8,9	5,5	5,8
skarżyski.....	7,0	4,7	4,7	5,9	6,5	7,4
starachowicki.....	7,4	5,3	5,6	8,8	4,9	6,9
staszowski.....	8,0	4,2	4,3	7,1	16,8	4,9
włoszczowski.....	11,4	2,3	2,3	2,3	2,0	2,8
<b>MIASTO NA PRAWACH POWIATU</b> CITY WITH POWIAT STATUS						
<b>Kielce.....</b>	<b>0,7</b>	<b>44,1</b>	<b>43,6</b>	<b>30,5</b>	<b>34,9</b>	<b>28,0</b>

a Stan w dniu 31 XII. b Łącznie z gruntami związanymi z gospodarką leśną. c Dane dotyczą podmiotów gospodarczych, w których liczba pracujących przekracza 9 osób. d Według lokalizacji inwestycji. e Zarejestrowane w rejestrze REGON; bez osób prowadzących indywidualne gospodarstwa rolne.

a As of 31 XII. b Including land connected with silviculture. c Data concern economic entities employing more than 9 persons. d According to investment location. e In the REGON register; excluding persons tending private farms.

**DZIAŁ I STAN I OCHRONA ŚRODOWISKA**  
**CHAPTER I ENVIRONMENTAL PROTECTION**

**TABL. 1 ZUŻYCIE WODY NA POTRZEBY GOSPODARKI NARODOWEJ I LUDNOŚCI W 2004 R.**  
**WATER CONSUMPTION FOR NEEDS OF THE NATIONAL ECONOMY AND POPULATION IN 2004**

WYSZCZEGÓLNIENIE SPECIFICATION	Ogółem Total	Przemysł Industry	Rolnictwo i leśnictwo <sup>a</sup> Agriculture and forestry <sup>a</sup>	Eksploatacja sieci wodo- ciągowej <sup>b</sup> Exploitation of water-line system <sup>b</sup>	Przemysł Industry	Rolnictwo i leśnictwo <sup>a</sup> Agriculture and forestry <sup>a</sup>	Eksploatacja sieci wodo- ciągowej <sup>b</sup> Exploitation of water-line system <sup>b</sup>
<b>WOJEWÓDZTWO.....</b> <i>VOIVODSHIP</i>	<b>1093,7</b>	<b>962,8</b>	<b>81,1</b>	<b>49,8</b>	<b>88,0</b>	<b>7,4</b>	<b>4,6</b>
<b>Podregion</b> <b>świętokrzyski.....</b> <i>Subregion</i>	<b>1093,7</b>	<b>962,8</b>	<b>81,1</b>	<b>49,8</b>	<b>88,0</b>	<b>7,4</b>	<b>4,6</b>
<b>POWIATY:</b> <i>POWIATS:</i>							
buski.....	15,8	0,3	13,0	2,5	1,9	82,2	16,0
jędrzejowski.....	15,6	0,5	13,2	1,9	2,9	84,6	12,5
kazimierski.....	0,6	0,0	-	0,6	6,6	-	93,4
kielecki.....	11,1	3,1	3,2	4,8	27,9	28,8	43,3
konecki.....	9,9	0,5	7,3	2,2	4,7	73,6	21,7
opatowski.....	1,5	0,2	-	1,3	11,2	-	88,8
ostrowiecki.....	7,2	1,2	-	6,0	17,1	-	82,9
pińczowski.....	7,8	0,6	6,1	1,1	7,5	77,9	14,6
sandomierski.....	4,9	1,5	0,8	2,6	31,4	15,3	53,3
skarżyski.....	4,7	1,0	-	3,7	21,4	-	78,6
starachowicki.....	4,3	0,9	-	3,5	20,5	-	79,5
staszowski.....	981,7	951,1	28,6	2,0	96,9	2,9	0,2
włoszczowski.....	11,2	0,8	9,1	1,3	6,9	81,3	11,9
<b>MIASTO NA PRAWACH</b> <b>POWIATU</b> <i>CITY WITH POWIAT</i> <i>STATUS</i>							
<b>Kielce.....</b>	<b>17,4</b>	<b>1,1</b>	<b>-</b>	<b>16,3</b>	<b>6,3</b>	<b>-</b>	<b>93,7</b>

<sup>a</sup> Woda zużyta do nawadniania w rolnictwie i leśnictwie oraz napełniania i uzupełniania stawów rybnych. <sup>b</sup> Bez zużycia wody na cele przemysłowe przez wodociągi stanowiące własność gmin, wojewódzkich zakładów usług wodnych i spółek wodnych.

<sup>a</sup> Water consumption for irrigation in agriculture and forestry as well as for filling up and completing fish ponds. <sup>b</sup> Excluding water consumption for industrial purposes from water-line system of gminas, voivodship waterworks and water companies.



TABL. 2 ŚCIEKI PRZEMYSŁOWE I KOMUNALNE ORAZ LUDNOŚĆ KORZYSTAJĄCA Z OCZYSZCZALNI ŚCIEKÓW W 2004 R.

INDUSTRIAL AND MUNICIPAL WASTE WATER AND POPULATION USING WASTE WATER TREATMENT PLANTS IN 2004

WYSZCZEGÓLNIENIE SPECIFICATION	Ścieki <sup>a</sup> Waste water <sup>a</sup>	Oczyszczane Treated				Nieoczyszczane Untreated		Ludność korzystająca z oczyszczalni ścieków w % ludności ogółem <sup>c</sup> Population using waste water treatment plants in % of total population <sup>c</sup>
		razem total	mechanicznie mechanically	chemicznie <sup>b</sup> i biologicznie chemically <sup>b</sup> and biologically	z podwyższonym usuwaniem biogenów with increased biogene removal (disposal)	razem total	odprowadzone siecią kanalizacyjną discharged through sewerage system	
<b>WOJEWÓDZTWO.....</b> VOIVODSHIP	<b>57893</b>	<b>49288</b>	<b>25,8</b>	<b>37,5</b>	<b>21,8</b>	<b>8605</b>	<b>5632</b>	<b>45,3</b>
<b>Podregion świętokrzyski.....</b> Subregion	<b>57893</b>	<b>49288</b>	<b>25,8</b>	<b>37,5</b>	<b>21,8</b>	<b>8605</b>	<b>5632</b>	<b>45,3</b>
<b>POWIATY:</b> POWIATS:								
buski.....	1452	1294	8,9	79,3	1,0	158	158	18,9
jędrzejowski.....	1348	1056	0,6	29,1	48,7	292	292	30,7
kazimierski.....	246	223	26,8	61,0	2,8	23	23	17,9
kielecki.....	11309	11177	81,3	11,2	6,4	132	113	24,5
konecki.....	1511	1376	0,2	82,8	8,1	135	132	35,5
opatowski.....	724	571	12,0	32,9	34,0	153	153	26,7
ostrowiecki.....	5550	3612	7,6	2,3	55,2	1938	1938	51,6
pińczowski.....	1919	1692	43,6	3,6	41,0	227	227	32,4
sandomierski.....	6726	3802	21,8	22,6	12,1	2924	31	42,4
skarżyski.....	3405	2616	2,7	0,3	73,8	789	789	65,8
starachowicki.....	4003	3352	-	1,3	82,4	651	651	69,3
staszowski.....	3395	2828	63,6	9,3	10,4	567	567	39,0
włoszczowski.....	1135	1131	39,7	56,7	3,3	4	4	29,1
<b>MIASTO NA PRAWACH POWIATU</b> CITY WITH POWIAT STATUS								
<b>Kielce.....</b>	<b>15171</b>	<b>14558</b>	<b>0,1</b>	<b>95,8</b>	<b>-</b>	<b>613</b>	<b>555</b>	<b>81,6</b>

a Wymagające oczyszczenia odprowadzone do wód lub do ziemi. b Dotyczy tylko ścieków przemysłowych. c Ludność korzystająca z oczyszczalni ścieków – na podstawie szacunków; ludność ogółem – na podstawie bilansów.

a Requiring treatment discharged into waters or into the ground. b Concerning only industrial waste water. c Population using waste water treatment plants – estimated data; total population – based on balances.

TABL. 3 EMISJA I REDUKCJA PRZEMYSŁOWYCH ZANIECZYSZCZEŃ POWIETRZA W 2004 R.  
EMISSION AND REDUCTION OF INDUSTRIAL AIR POLLUTANTS IN 2004

WYSZCZEGÓLNIENIE SPECIFICATION	Emisja zanieczyszczeń Emission of pollutants				Zanieczyszczenia zatrzymane w urządzeniach do redukcji za- nieczyszczeń w % zanieczysz- czeń wytworzonych Pollutants retained in pollutant reduction systems in % of pollut- ants produced	
	pyłowych particulates		gazowych <sup>a</sup> gases <sup>a</sup>			
	ogółem total	w tym ze spalania paliw of which from the combustion of fuels	ogółem total	w tym dwutle- nek siarki of which sulphur dioxide	pyłowych particulates	gazowych <sup>a</sup> gases <sup>a</sup>
	w t in t					
<b>WOJEWÓDZTWO.....</b> <i>VOIVODSHIP</i>	<b>5885</b>	<b>4589</b>	<b>74078</b>	<b>31374</b>	<b>99,5</b>	<b>29,0</b>
<b>Podregion</b> <b>świętokrzyski.....</b> <i>Subregion</i>	<b>5885</b>	<b>4589</b>	<b>74078</b>	<b>31374</b>	<b>99,5</b>	<b>29,0</b>
<b>POWIATY:</b> <i>POWIATS:</i>						
buski.....	57	47	1308	1054	61,2	23,8
jędrzejowski.....	171	36	2503	203	99,9	-
kazimierski.....	54	54	358	143	92,9	-
kielecki.....	618	114	11364	635	97,5	0,6
konecki.....	156	85	594	259	87,7	-
opatowski.....	202	32	5118	66	100,0	-
ostrowiecki.....	671	572	2660	1054	95,7	-
pińczowski.....	193	159	605	191	87,5	-
sandomierski.....	214	99	944	100	99,6	4,7
skarżyski.....	635	610	1643	956	48,4	-
starachowicki.....	223	222	1156	576	91,1	-
staszowski.....	1682	1669	36191	24466	99,7	44,9
włoszczowski.....	231	126	6781	208	99,1	-
<b>MIASTO NA PRAWACH</b> <b>POWIATU</b> <i>CITY WITH POWIAT</i> <i>STATUS</i>						
<b>Kielce.....</b>	<b>778</b>	<b>764</b>	<b>2853</b>	<b>1463</b>	<b>93,9</b>	<b>5,1</b>

<sup>a</sup> Bez dwutlenku węgla.

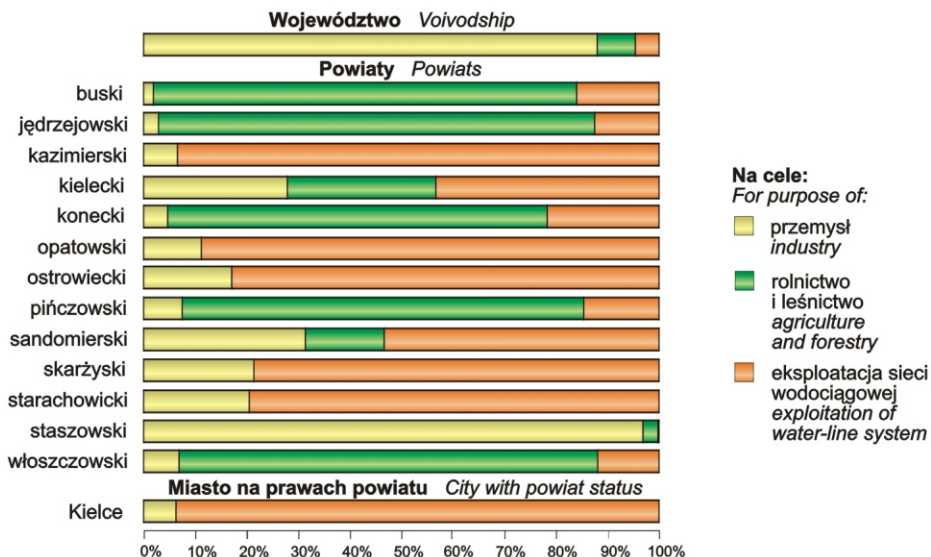
<sup>a</sup> Excluding carbon dioxide.

TABL. 4 ODPADY <sup>a</sup> WYTWORZONE I NAGROMADZONE ORAZ TERENY ICH SKŁADOWANIA W 2004 R.  
 GENERATED AND ACCUMULATED WASTE <sup>a</sup> AND THEIR STORAGE YARDS AREAS IN 2004

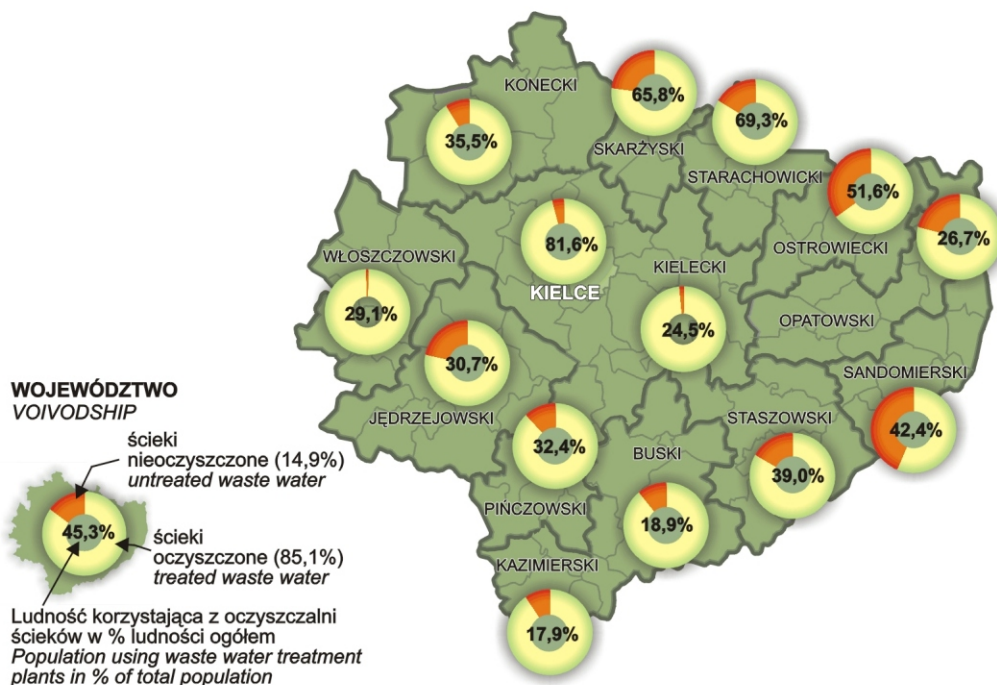
WYSZCZEGÓLNIENIE SPECIFICATION	Odpady wytworzone (w ciągu roku) w tys. t Waste generated (during the year) in thous. t				Odpady do- tychczas skła- dowane (na- gromadzone; stan w końcu roku) <sup>b</sup> w tys. t Waste land- filled up to now (accumulated; end of year) <sup>b</sup> in thous. t	Tereny składo- wania odpad- ków, nie zreku- tywowane (stan w końcu roku) w ha Area of storage yards, non- reclaimed (end of year) in ha
	ogółem total	poddane odzyskowi recovered	unieszkodliwione treated	magazynowane czasowo temporary stored		
<b>WOJEWÓDZTWO.....</b> VOIVODSHIP	<b>1761,0</b>	<b>1234,5</b>	<b>454,4</b>	<b>72,1</b>	<b>17736,3</b>	<b>129,4</b>
<b>Podregion</b> <b>świętokrzyski .....</b> Subregion	<b>1761,0</b>	<b>1234,5</b>	<b>454,4</b>	<b>72,1</b>	<b>17736,3</b>	<b>129,4</b>
<b>POWIATY:</b> POWIATS:						
buski.....	-	-	-	-	-	-
jędrzejowski.....	3,7	3,7	-	-	-	4,4
kazimierski.....	65,1	9,1	50,6	5,4	23,7	3,0
kielecki .....	175,7	94,8	57,9	23,0	308,3	3,8
konecki .....	10,6	10,2	-	0,4	-	-
opatowski .....	2,4	1,3	0,9	0,2	-	-
ostrowiecki.....	380,1	263,0	114,0	3,1	-	-
pińczowski.....	36,4	27,5	8,9	-	0,1	0,3
sandomierski .....	6,7	6,4	-	0,3	-	-
skarżyski.....	35,4	32,3	0,1	3,0	18,9	2,7
starachowicki.....	33,4	22,6	7,0	3,8	-	-
staszowski .....	854,4	657,7	192,8	3,9	14243,7	94,1
włoszczowski.....	52,4	19,6	7,7	25,1	2993,6	7,6
<b>MIASTO NA PRAWACH POWIATU</b> CITY WITH POWIAT STATUS						
<b>Kielce .....</b>	<b>104,7</b>	<b>86,3</b>	<b>14,5</b>	<b>3,9</b>	<b>148,0</b>	<b>13,5</b>

<sup>a</sup> Z wyłączeniem odpadów komunalnych. <sup>b</sup> Na terenie własnych zakładów.  
<sup>a</sup> Excluding municipal wastes. <sup>b</sup> On own plant grounds.

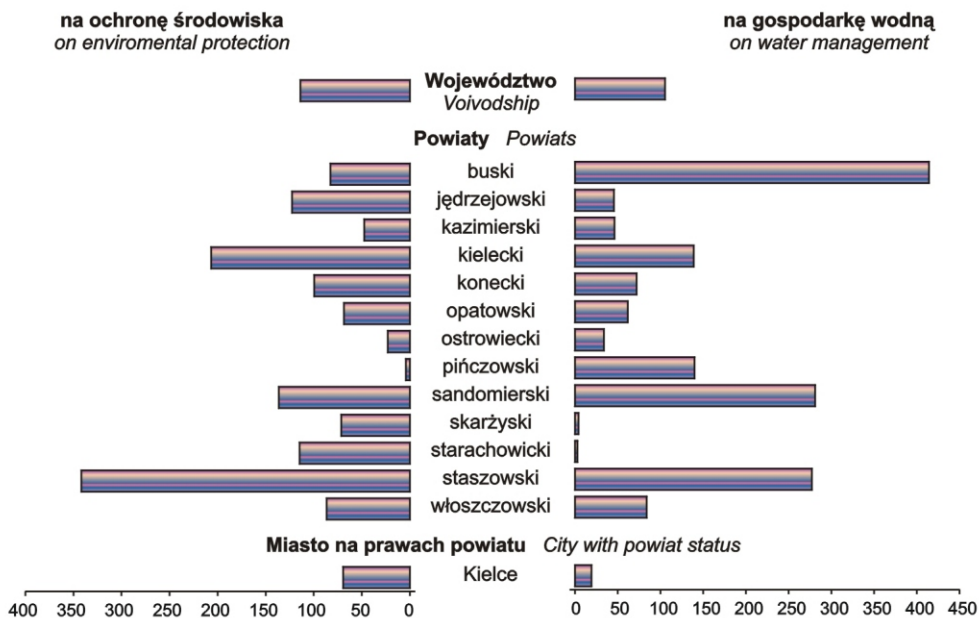
**POBÓR WODY NA POTRZEBY GOSPODARKI NARODOWEJ W 2004 R.**  
**WATER WITHDRAWAL FOR NEEDS OF THE NATIONAL ECONOMY IN 2004**



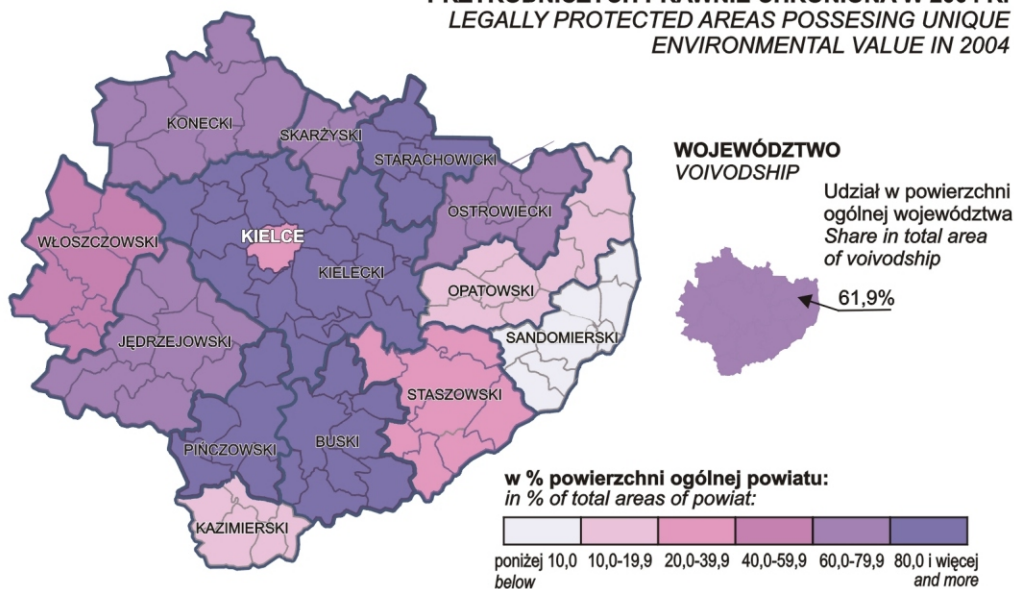
**ŚCIEKI PRZEMYSŁOWE I KOMUNALNE W 2004 R.**  
**INDUSTRIAL AND MUNICIPAL WASTE WATER IN 2004**



**WYDATKI INWESTYCYJNE NA OCHRONĘ ŚRODOWISKA  
 I NA GOSPODARKĘ WODNĄ W 2004 R. (ceny bieżące) NA 1 MIESZKAŃCA W ZŁ**  
**INVESTMENT EXPENDITURES ON ENVIROMENTAL PROTECTION  
 AND WATER MANAGEMENT IN 2004 (current prices) PER CAPITA IN ZL**



**POWIERZCHNIA O SZCZEGÓLNYCH WALORACH  
 PRZYRODNICZYCH PRAWNIE CHRONIONA W 2004 R.**  
**LEGALLY PROTECTED AREAS POSSESING UNIQUE  
 ENVIRONMENTAL VALUE IN 2004**



TABL. 5 OCHRONA PRZYRODY I KRAJOBRAZU W 2004 R.  
NATURE AND LANDSCAPE PROTECTION IN 2004

WYSZCZEGÓLNIENIE SPECIFICATION	Powierzchnia o szczególnych walorach przyrodniczych prawnie chroniona <sup>a</sup> Legally protected areas possessing unique environmental value <sup>a</sup>				Pomniki przyrody <sup>a</sup> Nature monuments <sup>a</sup>
	ogółem total	w tym of which			
		rezerwy przyrody <sup>b</sup> nature reserves <sup>b</sup>	parki krajobrazowe <sup>bc</sup> scenic parks <sup>bc</sup>	obszary chronio- nego krajobrazu <sup>c</sup> areas of protected landscape <sup>c</sup>	
w ha in ha					
<b>WOJEWÓDZTWO.....</b> VOIVODSHIP	<b>725243,0</b>	<b>2845,4</b>	<b>126808,9</b>	<b>587600,5</b>	<b>462</b>
<b>Podregion</b> <b>świętokrzyski.....</b> Subregion	<b>725243,0</b>	<b>2845,4</b>	<b>126808,9</b>	<b>587600,5</b>	<b>462</b>
<b>POWIATY:</b> POWIATS:					
buski.....	89598,8	12,7	16726,3	72829,0	27
jędrzejowski.....	85057,2	56,2	5164,3	79805,1	21
kazimierski.....	7492,0	-	138,0	7354,0	10
kielecki.....	188175,6	1554,1	48227,8	131228,6	92
konecki.....	76507,8	116,1	2387,0	73927,6	25
opatowski.....	13111,0	-	1292,0	11817,0	35
ostrowiecki.....	45191,5	470,5	1986,6	42725,7	24
pińczowski.....	59837,0	106,8	21961,2	37667,0	45
sandomierski.....	4077,4	39,1	-	4038,3	26
skarżyski.....	29996,0	145,9	13156,6	16155,7	36
starachowicki.....	46876,5	85,5	6856,3	39932,0	30
staszowski.....	3308,6	9,0	-	32992,3	11
włoszczowski.....	41980,4	190,6	6502,5	35265,2	28
<b>MIASTO NA PRAWACH POWIATU</b>					
<b>CITY WITH POWIAT STATUS</b>					
<b>Kielce.....</b>	<b>4333,2</b>	<b>58,9</b>	<b>2410,3</b>	<b>1863,0</b>	<b>52</b>

<sup>a</sup> Łącznie z obiektami utworzonymi na mocy uchwały rady gmin. <sup>b</sup> Bez otuliny. <sup>c</sup> Bez powierzchni rezerwatów i innych form ochrony przyrody położonych na terenie parków krajobrazowych i obszarów chronionego krajobrazu.

<sup>a</sup> Including those created on the basis of gmina resolutions. <sup>b</sup> Excluding buffer zones. <sup>c</sup> Excluding nature reserves and other forms of nature protection within scenic parks and areas of protected landscape.

TABL. 6 WYDATKI INWESTYCYJNE NA OCHRONĘ ŚRODOWISKA I NA GOSPODARKE WODNĄ (ceny bieżące) W 2004 R.

INVESTMENT EXPENDITURES ON ENVIRONMENTAL PROTECTION AND WATER MANAGEMENT (current prices) IN 2004

WYSZCZEGÓLNIENIE SPECIFICATION	Wydatki na ochronę środowiska Investment expenditures on environmental protection				Wydatki na gospodarkę wodną Investment expenditures on water management	
	ogółem total	w tym na of which on			ogółem total	w tym na ujęcia i doprowadze- nia wody of which water intakes and systems
		gospodarkę ściekową i ochronę wód waste water management and protection of waters	ochronę powietrza atmos- ferycznego i klimatu protection of air and climate	gospodarkę od- padami, ochronę i przywrócenie wartości użytko- wej gleb oraz wód podziem- nych i powierz- chniowych waste manage- ment, protection and reclamation of soil as well as underground and surface waters		
w tys. zł				in thous. zł		
<b>WOJEWÓDZTWO .....</b> VOIVODSHIP	<b>146932,7</b>	<b>90856,7</b>	<b>43933,2</b>	<b>11554,3</b>	<b>135955,5</b>	<b>52412,4</b>
<b>Podregion</b> <b>świętokrzyski .....</b> Subregion	<b>146932,7</b>	<b>90856,7</b>	<b>43933,2</b>	<b>11554,3</b>	<b>135955,5</b>	<b>52412,4</b>
<b>POWIAT BUSKI .....</b>	<b>6161,2</b>	<b>5885,9</b>	<b>275,3</b>	<b>-</b>	<b>30835,0</b>	<b>3304,5</b>
Gminy miejsko-wiejskie: Urban-rural gminas:						
Busko-Zdrój .....	3103,5	3103,5	-	-	727,5	727,5
w tym miasto .....	1718,3	1718,3	-	-	58,8	58,8
of which city						
Gminy wiejskie: Rural gminas:						
Gnojno .....	311,3	36,0	275,3	-	-	-
Nowy Korczyn .....	-	-	-	-	2808,1	-
Pacanów .....	222,0	222,0	-	-	1168,4	26,0
Solec-Zdrój .....	608,4	608,4	-	-	23446,0	-
Stopnica .....	1838,0	1838,0	-	-	134,0	-
Tuczępy .....	78,0	78,0	-	-	-	-
Wiślica .....	-	-	-	-	2551,0	2551,0
<b>POWIAT</b> <b>JĘDRZEJOWSKI .....</b>	<b>10993,0</b>	<b>393,4</b>	<b>9273,5</b>	<b>1326,1</b>	<b>4099,2</b>	<b>3794,6</b>
Gminy miejsko-wiejskie: Urban-rural gminas:						
Jędrzejów .....	377,0	320,0	57,0	-	382,0	382,0
w tym miasto .....	259,6	117,4	57,0	-	382,0	382,0
of which city						
Małogoszcz .....	10567,7	52,5	9216,5	1298,7	1243,7	1243,7
w tym miasto .....	10567,7	52,5	9216,5	1298,7	50,7	50,7
of which city						
Sędziszów .....	20,9	20,9	-	-	1229,0	1201,6
w tym miasto .....	20,9	20,9	-	-	222,4	222,4
of which city						

TABL. 6 WYDATKI INWESTYCYJNE NA OCHRONĘ ŚRODOWISKA I NA GOSPODARKĘ WODNĄ (ceny bieżące)  
W 2004 R. (cd.)  
INVESTMENT EXPENDITURES ON ENVIRONMENTAL PROTECTION AND WATER MANAGEMENT  
(current prices) IN 2004 (cont.)

WYSZCZEGÓLNIENIE SPECIFICATION	Wydatki na ochronę środowiska Investment expenditures on environmental protection				Wydatki na gospodarkę wodną Investment expenditures on water management	
	ogółem total	w tym na of which on			ogółem total	w tym na ujęcia i doprowadze- nia wody of which water intakes and systems
		gospodarkę ściekową i ochronę wód waste water management and protection of waters	ochronę powietrza atmos- ferycznego i klimatu protection of air and climate	gospodarkę od- padami, ochronę i przywrócenie wartości użytko- wej gleb oraz wód podziem- nych i powierz- chniowych waste manage- ment, protection and reclamation of soil as well as underground and surface waters		
w tys. zł				in thous. zł		
<b>POWIAT JĘDRZEJOWSKI (dok.)</b>						
Gminy wiejskie Rural gminas:						
Imielno .....	27,4	-	-	27,4	-	-
Nagłowice .....	-	-	-	-	122,0	122,0
Oksa .....	-	-	-	-	-	-
Słupia (Jędrzejow- ska).....	-	-	-	-	-	-
Sobków .....	-	-	-	-	501,2	501,2
Wodzisław .....	-	-	-	-	621,3	344,1
<b>POWIAT KAZIMIERSKI ....</b>	<b>1724,2</b>	<b>1724,2</b>	<b>-</b>	<b>-</b>	<b>1668,2</b>	<b>160,2</b>
Gminy miejsko-wiejskie: Urban-rural gminas:						
Kazimierza Wielka .....	557,8	557,8	-	-	24,0	24,0
w tym miasto .....	557,8	557,8	-	-	24,0	24,0
of which city						
Skalbmierz.....	1158,0	1158,0	-	-	1508,0	-
w tym miasto .....	420,0	420,0	-	-	1508,0	-
of which city						
Gminy wiejskie: Rural gminas:						
Bejsce.....	-	-	-	-	-	-
Czarnocin .....	8,4	8,4	-	-	-	-
Opatowiec.....	-	-	-	-	136,2	136,2
<b>POWIAT KIELECKI .....</b>	<b>40817,2</b>	<b>33680,5</b>	<b>6935,6</b>	<b>169,0</b>	<b>27410,6</b>	<b>16411,6</b>
Gminy miejsko-wiejskie: Urban-rural gminas:						
Bodzentyń.....	1063,1	1063,1	-	-	254,2	197,2
w tym miasto .....	-	-	-	-	156,1	156,1
of which city						
Chęciny.....	360,0	342,2	-	17,8	615,2	615,2
w tym miasto .....	208,2	208,2	-	-	556,6	556,6
of which city						
Chmielnik.....	1553,7	1553,7	-	-	926,2	926,2
w tym miasto .....	155,4	155,4	-	-	147,2	147,2
of which city						



TABL. 6 WYDATKI INWESTYCYJNE NA OCHRONĘ ŚRODOWISKA I NA GOSPODARKĘ WODNĄ (ceny bieżące)  
W 2004 R. (cd.)  
INVESTMENT EXPENDITURES ON ENVIRONMENTAL PROTECTION AND WATER MANAGEMENT  
(current prices) IN 2004 (cont.)

WYSZCZEGÓLNIENIE SPECIFICATION	Wydatki na ochronę środowiska Investment expenditures on environmental protection				Wydatki na gospodarkę wodną Investment expenditures on water management	
	ogółem total	w tym na of which on			ogółem total	w tym na ujęcia i doprowadze- nia wody of which water intakes and systems
		gospodarkę ściekową i ochronę wód waste water management and protection of waters	ochronę powietrza atmos- ferycznego i klimatu protection of air and climate	gospodarkę od- padami, ochronę i przywrócenie wartości użytko- wej gleb oraz wód podziem- nych i powierz- chniowych waste manage- ment, protection and reclamation of soil as well as un- derground and surface waters		
w tys. zł				in thous. zł		
<b>POWIAT KIELECKI (dok.)</b>						
Gminy wiejskie: Rural gminas:						
Bieliny .....	264,0	264,0	-	-	2448,2	2448,2
Daleszyce .....	4848,0	4786,8	61,2	-	13321,1	3011,8
Górno .....	2521,5	2521,5	-	-	6,4	-
Łągów .....	11,0	11,0	-	-	-	-
Łopuszno .....	-	-	-	-	995,2	964,0
Masiów .....	384,8	384,8	-	-	1613,2	1513,6
Miedziana Góra .....	5852,0	5852,0	-	-	53,2	53,2
Mniów .....	221,0	144,0	77,0	-	398,0	398,0
Morawica .....	2264,9	1924,3	340,6	-	185,9	55,9
Nowa Słupia .....	124,1	124,1	-	-	521,0	521,0
Piekoszów .....	4386,1	4327,9	-	58,2	79,8	79,8
Pierzchnica .....	1876,0	1876,0	-	-	417,0	417,0
Raków .....	-	-	-	-	3150,5	2785,0
Sitkówka-Nowiny .....	10229,3	3740,4	6456,8	-	1871,8	1871,8
Strawczyn .....	2137,6	2044,6	-	93,0	-	-
Zagnańsk .....	2720,1	2720,1	-	-	553,7	553,7
<b>POWIAT KONECKI.....</b>	<b>8433,5</b>	<b>6730,3</b>	<b>1690,2</b>	<b>2,0</b>	<b>6124,3</b>	<b>4189,6</b>
Gminy miejsko-wiejskie: Urban-rural gminas:						
Końskie .....	5875,1	4173,8	1688,3	2,0	1462,4	1462,4
w tym miasto .....	5015,4	3705,8	1296,6	2,0	-	-
of which city						
Stąporków .....	852,9	851,0	1,9	-	2014,6	509,6
w tym miasto .....	851,0	851,0	-	-	-	-
of which city						
Gminy wiejskie: Rural gminas:						
Falków .....	-	-	-	-	-	-
Gowarczów .....	58,0	58,0	-	-	93,0	93,0
Radoszyce .....	1629,2	1629,2	-	-	996,6	996,6
Ruda Maleniecka .....	18,3	18,3	-	-	893,7	644,0
Słupia (Konecka) .....	-	-	-	-	-	-
Smyków .....	-	-	-	-	664,0	484,0

TABL. 6 WYDATKI INWESTYCYJNE NA OCHRONĘ ŚRODOWISKA I NA GOSPODARKĘ WODNĄ (ceny bieżące)  
W 2004 R. (cd.)  
INVESTMENT EXPENDITURES ON ENVIRONMENTAL PROTECTION AND WATER MANAGEMENT  
(current prices) IN 2004 (cont.)

WYSZCZEGÓLNIENIE SPECIFICATION	Wydatki na ochronę środowiska Investment expenditures on environmental protection				Wydatki na gospodarkę wodną Investment expenditures on water management	
	ogółem total	w tym na of which on			ogółem total	w tym na ujęcia i doprowadze- nia wody of which water intakes and systems
		gospodarkę ściekową i ochronę wód waste water management and protection of waters	ochronę powietrza atmos- ferycznego i klimatu protection of air and climate	gospodarkę od- padami, ochronę i przywrócenie wartości użytko- wej gleb oraz wód podziem- nych i powierz- chniowych waste manage- ment, protection and reclamation of soil as well as un- derground and surface waters		
w tys. zł				in thous. zł		
<b>POWIAT OPATOWSKI .....</b>	<b>3915,4</b>	<b>3182,8</b>	<b>260,6</b>	<b>461,0</b>	<b>3522,9</b>	<b>1407,9</b>
Gminy miejsko-wiejskie: Urban-rural gminas:						
Opatów .....	507,9	293,9	-	203,0	980,5	600,0
w tym miasto .....	397,0	183,0	-	203,0	157,0	-
of which city						
Ożarów .....	1528,1	1142,1	128,0	258,0	187,0	123,7
w tym miasto .....	1142,1	1142,1	-	-	29,0	29,0
of which city						
Gminy wiejskie: Rural gminas:						
Baćkowice .....	1032,0	1032,0	-	-	87,0	82,0
Iwaniska .....	714,8	714,8	-	-	656,8	560,5
Lipnik .....	-	-	-	-	35,0	35,0
Sadowie .....	-	-	-	-	6,7	6,7
Tarłów .....	132,6	-	132,6	-	1569,9	-
Wojciechowice .....	-	-	-	-	-	-
<b>POWIAT OSTROWIECKI .....</b>	<b>2706,2</b>	<b>1190,7</b>	<b>1436,3</b>	<b>79,2</b>	<b>3959,4</b>	<b>2385,6</b>
Gminy miejskie: Urban gminas:						
Ostrowiec Świętokrzy- ski .....	1936,7	423,2	1436,3	77,2	1843,1	769,0
Gminy miejsko-wiejskie: Urban-rural gminas:						
Ćmielów .....	83,0	83,0	-	-	611,7	112,0
w tym miasto .....	83,0	83,0	-	-	-	-
of which city						
Kunów .....	6,0	4,0	-	2,0	101,0	101,0
w tym miasto .....	6,0	4,0	-	2,0	44,0	44,0
of which city						
Gminy wiejskie: Rural gminas:						
Bałów .....	-	-	-	-	539,0	539,0
Bodzechów .....	-	-	-	-	142,0	142,0
Waśniów .....	680,5	680,5	-	-	722,6	722,6

TABL. 6 WYDATKI INWESTYCYJNE NA OCHRONĘ ŚRODOWISKA I NA GOSPODARKĘ WODNĄ (ceny bieżące)  
W 2004 R. (cd.)  
INVESTMENT EXPENDITURES ON ENVIRONMENTAL PROTECTION AND WATER MANAGEMENT  
(current prices) IN 2004 (cont.)

WYSZCZEGÓLNIENIE SPECIFICATION	Wydatki na ochronę środowiska <i>Investment expenditures on environmental protection</i>				Wydatki na gospodarkę wodną <i>Investment expenditures on water management</i>	
	ogółem <i>total</i>	w tym na <i>of which on</i>			ogółem <i>total</i>	w tym na ujęcia i doprowadze- nia wody <i>of which water intakes and systems</i>
		gospodarkę ściekową i ochronę wód <i>waste water management and protection of waters</i>	ochronę powietrza atmos- ferycznego i klimatu <i>protection of air and climate</i>	gospodarkę od- padami, ochronę i przywrócenie wartości użytko- wej gleb oraz wód podziem- nych i powierz- chniowych <i>waste manage- ment, protection and reclamation of soil as well as un- derground and surface waters</i>		
w tys. zł <i>in thous. zł</i>						
<b>POWIAT PIŃCZOWSKI ....</b>	<b>175,8</b>	<b>147,1</b>	<b>-</b>	<b>28,7</b>	<b>5943,0</b>	<b>5145,7</b>
Gminy miejsko-wiejskie: <i>Urban-rural gminas:</i>						
Działoszyce .....	-	-	-	-	818,2	301,9
w tym miasto .....	-	-	-	-	-	-
<i>of which city</i>						
Pińczów .....	175,8	147,1	-	28,7	1369,1	1088,1
w tym miasto .....	45,4	45,4	-	-	344,0	63,0
<i>of which city</i>						
Gminy wiejskie: <i>Rural gminas:</i>						
Kije .....	-	-	-	-	1727,7	1727,7
Michałów .....	-	-	-	-	2028,0	2028,0
Złota .....	-	-	-	-	-	-
<b>POWIAT SANDOMIERSKI.....</b>	<b>11215,5</b>	<b>6588,3</b>	<b>285,3</b>	<b>4341,9</b>	<b>23122,1</b>	<b>3157,2</b>
Gminy miejskie: <i>Urban gminas:</i>						
Sandomierz .....	3635,2	3372,0	235,3	27,9	3459,8	42,0
Gminy miejsko-wiejskie: <i>Urban-rural gminas:</i>						
Koprzywnica .....	399,4	399,4	-	-	873,2	873,2
w tym miasto .....	399,4	399,4	-	-	-	-
<i>of which city</i>						
Zawichost .....	11,2	11,2	-	-	9024,1	-
w tym miasto .....	11,2	11,2	-	-	-	-
<i>of which city</i>						
Gminy wiejskie: <i>Rural gminas:</i>						
Dwikozy .....	-	-	-	-	4599,7	755,0
Klimontów .....	4601,0	287,0	-	4314,0	952,0	952,0
Łoniów .....	119,4	69,4	50,0	-	91,7	-
Obrazów .....	618,6	618,6	-	-	510,3	510,3
Samborzec .....	1830,7	1830,7	-	-	3611,3	24,7
Wilczyce .....	-	-	-	-	-	-

TABL. 6 WYDATKI INWESTYCYJNE NA OCHRONĘ ŚRODOWISKA I NA GOSPODARKE WODNĄ (ceny bieżące)  
W 2004 R. (cd.)  
INVESTMENT EXPENDITURES ON ENVIRONMENTAL PROTECTION AND WATER MANAGEMENT  
(current prices) IN 2004 (cont.)

WYSZCZEGÓLNIENIE SPECIFICATION	Wydatki na ochronę środowiska Investment expenditures on environmental protection				Wydatki na gospodarkę wodną Investment expenditures on water management	
	ogółem total	w tym na of which on			ogółem total	w tym na ujęcia i doprowadze- nia wody of which water intakes and systems
		gospodarkę ściekową i ochronę wód waste water management and protection of waters	ochronę powietrza atmosferycznego i klimatu protection of air and climate	gospodarkę od- padami, ochronę i przywrócenie wartości użytko- wej gleb oraz wód podziem- nych i powierz- chniowych waste manage- ment, protection and reclamation of soil as well as underground and surface waters		
w tys. zł in thous. zł						
<b>POWIAT SKARŻYSKI.....</b>	<b>5785,0</b>	<b>5146,0</b>	<b>517,0</b>	<b>18,8</b>	<b>342,1</b>	<b>208,8</b>
Gminy miejskie: Urban gminas:						
Skarżysko-Kamienna.....	4162,1	3626,3	517,0	18,8	59,8	59,8
Gminy miejsko-wiejskie: Urban-rural gminas:						
Suchedniów .....	169,5	66,3	-	-	117,3	-
w tym miasto .....	103,2	-	-	-	-	-
of which city						
Gminy wiejskie: Rural gminas:						
Bliżyn .....	-	-	-	-	-	-
Łączna .....	928,0	928,0	-	-	165,0	149,0
Skarżysko Kościelne....	525,4	525,4	-	-	-	-
<b>POWIAT STARACHOWICKI.....</b>	<b>10909,5</b>	<b>9658,8</b>	<b>1160,7</b>	<b>90,0</b>	<b>264,1</b>	<b>165,4</b>
Gminy miejskie: Urban gminas:						
Starachowice .....	1127,9	181,4	856,5	90,0	-	-
Gminy miejsko-wiejskie: Urban-rural gminas:						
Wąchock.....	2240,2	2240,2	-	-	-	-
w tym miasto .....	-	-	-	-	-	-
of which city						
Gminy wiejskie: Rural gminas:						
Brody .....	2904,8	2600,6	304,2	-	16,0	16,0
Mirzec .....	128,0	128,0	-	-	-	-
Pawłów .....	4508,6	4508,6	-	-	248,1	149,4

TABL. 6 WYDATKI INWESTYCYJNE NA OCHRONĘ ŚRODOWISKA I NA GOSPODARKE WODNĄ (ceny bieżące)  
W 2004 R. (dok.)  
INVESTMENT EXPENDITURES ON ENVIRONMENTAL PROTECTION AND WATER MANAGEMENT  
(current prices) IN 2004 (cont.)

WYSZCZEGÓLNIENIE SPECIFICATION	Wydatki na ochronę środowiska Investment expenditures on environmental protection				Wydatki na gospodarkę wodną Investment expenditures on water management	
	ogółem total	w tym na of which on			ogółem total	w tym na ujęcia i doprowadze- nia wody of which water intakes and systems
		gospodarkę ściekową i ochronę wód waste water management and protection of waters	ochronę powietrza atmosferycznego i klimatu protection of air and climate	gospodarkę od- padami, ochronę i przywrócenie wartości użytko- wej gleb oraz wód podziem- nych i powierz- chniowych waste manage- ment, protection and reclamation of soil as well as underground and surface waters		
w tys. zł in thous. zł						
<b>POWIAT STASZOWSKI ...</b>	<b>25446,3</b>	<b>4168,5</b>	<b>20473,6</b>	<b>404,6</b>	<b>20638,4</b>	<b>4101,9</b>
Gminy miejsko-wiejskie: Urban-rural gminas:						
Osiek .....	-	-	-	-	7177,1	-
w tym miasto .....	-	-	-	-	-	-
of which city						
Połaniec .....	2164,2	1969,7	-	194,5	4806,6	66,1
w tym miasto .....	2152,2	1957,7	-	194,5	71,1	49,1
of which city						
Staszów .....	21911,2	991,0	20473,6	47,0	4689,0	816,7
w tym miasto .....	21905,8	985,6	20473,6	47,0	3955,0	195,7
of which city						
Gminy wiejskie: Rural gminas:						
Bogoria .....	1300,0	1146,8	-	153,2	242,4	242,4
Łubnice .....	-	-	-	-	746,6	-
Oleśnica .....	-	-	-	-	2845,0	2845,0
Rytwiary .....	61,0	61,0	-	-	128,0	128,0
Szydłów .....	9,9	-	-	9,9	3,7	3,7
<b>POWIAT WŁOSZCZOWSKI.....</b>	<b>4112,7</b>	<b>3735,8</b>	<b>376,9</b>	<b>-</b>	<b>3985,8</b>	<b>3939,0</b>
Gminy miejsko-wiejskie: Urban-rural gminas:						
Włoszczowa .....	1252,4	1252,4	-	-	128,4	128,4
w tym miasto .....	27,6	27,6	-	-	128,4	128,4
of which city						
Gminy wiejskie: Rural gminas:						
Kluczewsko .....	473,4	473,4	-	-	179,2	179,2
Krasocin .....	376,9	-	376,9	-	2620,2	2573,4
Moskorzew .....	-	-	-	-	-	-
Radków .....	2010,0	2010,0	-	-	-	-
Secemin .....	-	-	-	-	1058,0	1058,0
<b>MIASTO NA PRAWACH POWIATU</b>						
<b>CITY WITH POWIAT STATUS</b>						
<b>Kielce .....</b>	<b>14537,2</b>	<b>8624,4</b>	<b>1248,2</b>	<b>4633,0</b>	<b>4040,4</b>	<b>4040,4</b>

TABL. 7 WYDATKI INWESTYCYJNE NA OCHRONĘ ŚRODOWISKA WEDŁUG ŹRÓDEŁ FINANSOWANIA W 2004 R.  
 INVESTMENT EXPENDITURES ON ENVIRONMENTAL PROTECTION BY FINANCING SOURCE IN 2004

WYSZCZEGÓLNIENIE SPECIFICATION	Ogółem Total	Środki Funds						Fundusze ekologiczne (pożyczki, kredyty i dotacje) Ecological funds (loans, credits and allocations)	Kredyty i pożyczki krajowe, w tym bankowe Domestic credits and loans, of which banks	Inne środki, w tym nakłady niefinansowane Other funds, of which non-financial outlays
		własne own	z budżetu from budget		powiatu powiat	gminy gmina	z zagranicy foreign			
			centralnego central	wojewódzkiego voivodship						
w tys. zł in thous. zł										
<b>WOJEWÓDZTWO...</b> VOIVODSHIP	<b>135955,5</b>	<b>35803,2</b>	<b>3169,8</b>	<b>21296,9</b>	-	<b>569,0</b>	<b>50117,5</b>	<b>8344,8</b>	<b>9553,4</b>	<b>7100,9</b>
<b>Podregion świętokrzyski .....</b> Subregion	<b>135955,5</b>	<b>35803,2</b>	<b>3169,8</b>	<b>21296,9</b>	-	<b>569,0</b>	<b>50117,5</b>	<b>8344,8</b>	<b>9553,4</b>	<b>7100,9</b>
<b>POWIATY:</b> POWIATS:										
buski .....	30835,0	4065,3	3169,8	241,8	-	-	16649,2	3162,0	-	3546,9
jędrzejowski .....	4099,2	2119,9	-	82,3	-	-	1023,6	50,7	736,3	86,4
kazimierski .....	1668,2	272,2	-	-	-	-	-	1387,0	-	9,0
kielecki .....	27410,6	9114,3	-	9020,8	-	27,0	3160,3	1309,3	4300,0	478,9
konecki .....	6124,3	3176,3	-	677,8	-	-	1432,7	-	706,9	130,6
opatowski .....	3522,9	1158,9	-	799,7	-	-	1446,7	-	58,8	58,8
ostrowiecki .....	3959,4	1942,3	-	416,5	-	-	1073,7	499,7	-	27,2
pińczowski .....	5943,0	2375,0	-	-	-	-	1900,0	329,2	-	1338,8
sandomierski .....	23122,1	1479,4	-	6036,7	-	-	14128,0	-	842,0	636,0
skarżyski .....	342,1	297,1	-	-	-	-	-	43,0	-	2,0
starachowicki .....	264,1	165,4	-	-	-	-	98,7	-	-	-
staszowski .....	20638,4	3373,3	-	3990,0	-	123,0	8686,5	1563,9	2885,4	16,3
włoszczowski .....	3985,8	3436,4	-	31,3	-	-	518,1	-	-	-
<b>MIASTO NA PRAWACH POWIATU</b> CITY WITH POWIAT STATUS										
<b>Kielce .....</b>	<b>4040,4</b>	<b>2827,4</b>	-	-	-	<b>419,0</b>	-	-	<b>24,0</b>	<b>770,0</b>

**DZIAŁ II RADNI GMIN I POWIATÓW**  
**CHAPTER II COUNCILLORS OF GMINAS AND POWIATS**

TABL. 1 (8) **RADNI GMIN<sup>a</sup> WEDŁUG PŁCI, WIEKU I POZIOMU WYKSZTAŁCENIA W 2004 R.**  
Stan w dniu 31 XII  
**GINA COUNCILLORS<sup>a</sup> BY SEX, AGE AND EDUCATIONAL LEVEL IN 2004**  
As of 31 XII

WYSZCZEGÓLNIENIE SPECIFICATION	Ogółem Total	W tym kobiety Of which women	Z liczby ogółem – w wieku Of total number – at age			Z liczby ogółem – z wykształceniem Of total number – with education		
			29 lat i mniej 29 and less	30-59	60 lat i więcej 60 and more	wyższym i policeal- nym tertiary and post- -secondary	średnim secondary	zasadni- czym (zawodo- wym) i podsta- wowym basic vocational and primary
<b>WOJEWÓDZTWO .....</b> VOIVODSHIP	<b>1600</b>	<b>249</b>	<b>45</b>	<b>1376</b>	<b>179</b>	<b>478</b>	<b>615</b>	<b>507</b>
<b>Podregion</b> <b>świętokrzyski.....</b> Subregion	<b>1600</b>	<b>249</b>	<b>45</b>	<b>1376</b>	<b>179</b>	<b>478</b>	<b>615</b>	<b>507</b>
<b>POWIAT BUSKI.....</b>	<b>123</b>	<b>17</b>	<b>7</b>	<b>102</b>	<b>14</b>	<b>28</b>	<b>36</b>	<b>59</b>
Gminy miejsko-wiejskie: Urban-rural gminas:								
Busko-Zdrój.....	18	3	-	15	3	13	4	1
Gminy wiejskie: Rural gminas:								
Gnojno .....	15	1	3	12	-	2	4	9
Nowy Korczyn .....	15	4	2	12	1	4	6	5
Pacanów .....	15	2	-	13	2	1	3	11
Solec-Zdrój.....	15	1	-	13	2	1	2	12
Stopnica .....	15	2	1	12	2	4	4	7
Tuczępy .....	15	2	-	14	1	1	5	9
Wiślica.....	15	2	1	11	3	2	8	5
<b>POWIAT</b> <b>JĘDRZEJOWSKI.....</b>	<b>141</b>	<b>21</b>	<b>8</b>	<b>113</b>	<b>20</b>	<b>40</b>	<b>58</b>	<b>43</b>
Gminy miejsko-wiejskie: Urban-rural gminas:								
Jędrzejów .....	21	4	1	12	8	11	4	6
Małogoszcz .....	15	1	-	13	2	4	6	5
Sędziszów .....	15	1	2	12	1	7	7	1

<sup>a</sup> Z radnymi rad miast w mieście na prawach powiatu.  
<sup>a</sup> Including city councillors in city with powiat status.

TABL. 1 (8) **RADNI GMIN<sup>a</sup> WEDŁUG PŁCI, WIEKU I POZIOMU WYKSZTAŁCENIA W 2004 R. (cd.)**  
Stan w dniu 31 XII  
**GMINA COUNCILLORS<sup>a</sup> BY SEX, AGE AND EDUCATIONAL LEVEL IN 2004 (cont.)**  
As of 31 XII

WYSZCZEGÓLNIENIE SPECIFICATION	Ogółem Total	W tym ko- biety Of which women	Z liczby ogółem – w wieku Of total number – at age			Z liczby ogółem – z wykształceniem Of total number – with education		
			29 lat i mniej 29 and less	30-59	60 lat i więcej 60 and more	wyższym i policeal- nym tertiary and post- secondary	średnim secondary	zasadni- czym (za- wodowym) i podsta- wowym basic vo- cational and prima- ry
<b>POWIAT JĘDRZEJOWSKI (dok.)</b>								
Gminy wiejskie: Rural gminas:								
Imielno .....	15	1	1	13	1	3	5	7
Nagłowice .....	15	3	-	14	1	-	9	6
Oksa .....	15	1	3	12	-	2	12	1
Słupia (Jędrzejow- ska) .....	15	3	-	12	3	3	2	10
Sobków .....	15	4	-	14	1	2	8	5
Wodzisław .....	15	3	1	11	3	8	5	2
<b>POWIAT KAZIMIERSKI.....</b>	<b>75</b>	<b>7</b>	<b>-</b>	<b>72</b>	<b>3</b>	<b>12</b>	<b>18</b>	<b>45</b>
Gminy miejsko-wiejskie: Urban-rural gminas:								
Kazimierza Wielka .....	15	1	-	14	1	6	3	6
Skalbmierz .....	15	-	-	14	1	2	5	8
Gminy wiejskie: Rural gminas:								
Bejsce .....	15	3	-	15	-	1	5	9
Czarnocin .....	15	1	-	15	-	2	1	12
Opatowiec .....	15	2	-	14	1	1	4	10
<b>POWIAT KIELECKI .....</b>	<b>284</b>	<b>49</b>	<b>12</b>	<b>242</b>	<b>30</b>	<b>73</b>	<b>124</b>	<b>87</b>
Gminy miejsko-wiejskie: Urban-rural gminas:								
Bodzentyn .....	15	2	1	12	2	3	7	5
Chęciny .....	15	3	1	11	3	3	11	1
Chmielnik .....	15	1	-	11	4	4	7	4

<sup>a</sup> Z radnymi rad miast w mieście na prawach powiatu.  
<sup>a</sup> Including city councillors in city with powiat status.



TABL. 1 (8) **RADNI GMIN<sup>a</sup> WEDŁUG PŁCI, WIEKU I POZIOMU WYKSZTAŁCENIA W 2004 R. (cd.)**  
Stan w dniu 31 XII  
**GINA COUNCILLORS<sup>a</sup> BY SEX, AGE AND EDUCATIONAL LEVEL IN 2004 (cont.)**  
As of 31 XII

WYSZCZEGÓLNIENIE SPECIFICATION	Ogółem Total	W tym ko- biety Of which women	Z liczby ogółem – w wieku Of total number – at age			Z liczby ogółem – z wykształceniem Of total number – with education		
			29 lat i mniej 29 and less	30-59	60 lat i więcej 60 and more	wyższym i policeal- nym tertiary and post- secondary	średnim secondary	zasadni- czym (za- wodowym) i podsta- wowym basic vo- cational and prima- ry
<b>POWIAT KIELECKI (dok.)</b>								
Gminy wiejskie: Rural gminas:								
Bieliny.....	15	2	1	13	1	4	7	4
Daleszyce.....	15	7	1	12	2	3	9	3
Górno.....	15	4	1	14	-	4	3	8
Łagów.....	15	1	1	13	1	3	3	9
Łopuszno.....	15	3	1	12	2	4	6	5
Masłów.....	15	6	1	14	-	5	5	5
Miedziana Góra.....	15	1	-	14	1	4	8	3
Mniów.....	15	1	-	12	3	2	6	7
Morawica.....	15	1	1	13	1	6	5	4
Nowa Słupia.....	15	3	-	13	2	4	4	7
Piekoszów.....	15	1	-	15	-	1	12	2
Pierzchnica.....	14	3	-	11	3	2	4	8
Raków.....	15	3	-	14	1	3	8	4
Sitkówka-Nowiny.....	15	4	-	14	1	3	11	1
Strawczyn.....	15	1	2	11	2	6	4	5
Zagnańsk.....	15	2	1	13	1	9	4	2
<b>POWIAT KONECKI.....</b>	<b>124</b>	<b>21</b>	<b>2</b>	<b>112</b>	<b>10</b>	<b>38</b>	<b>43</b>	<b>43</b>
Gminy miejsko-wiejskie: Urban-rural gminas:								
Końskie.....	21	3	-	19	2	13	6	2
Słupków.....	13	3	-	12	1	4	6	3
Gminy wiejskie: Rural gminas:								
Falków.....	15	1	-	11	4	4	4	7
Gowarczów.....	15	-	-	14	1	-	8	7
Radoszyce.....	15	4	-	15	-	4	4	7
Ruda Maleniecka.....	15	2	1	13	1	6	7	2
Słupia (Konecka).....	15	4	-	15	-	6	4	5
Smyków.....	15	4	1	13	1	1	4	10

<sup>a</sup> Z radnymi rad miast w mieście na prawach powiatu.  
<sup>a</sup> Including city councillors in city with powiat status.

TABL. 1 (8) **RADNI GMIN<sup>a</sup> WEDŁUG PŁCI, WIEKU I POZIOMU WYKSZTAŁCENIA W 2004 R. (cd.)**  
Stan w dniu 31 XII  
**GMINA COUNCILLORS<sup>a</sup> BY SEX, AGE AND EDUCATIONAL LEVEL IN 2004 (cont.)**  
As of 31 XII

WYSZCZEGÓLNIENIE SPECIFICATION	Ogółem Total	W tym ko- biety Of which women	Z liczby ogółem – w wieku Of total number – at age			Z liczby ogółem – z wykształceniem Of total number – with education		
			29 lat i mniej 29 and less	30-59	60 lat i więcej 60 and more	wyższym i policeal- nym tertiary and post- secondary	średnim secondary	zasadni- czym (za- wodowym) i podsta- wowym basic vo- cational and prima- ry
<b>POWIAT OPATOWSKI.....</b>	<b>120</b>	<b>17</b>	<b>2</b>	<b>110</b>	<b>8</b>	<b>30</b>	<b>58</b>	<b>32</b>
Gminy miejsko-wiejskie: <i>Urban-rural gminas:</i>								
Opatów.....	15	3	-	13	2	8	6	1
Ożarów.....	15	3	1	13	1	8	7	-
Gminy wiejskie: <i>Rural gminas:</i>								
Bačkowie.....	15	1	-	15	-	1	7	7
Iwaniska.....	15	-	-	14	1	3	7	5
Lipnik.....	15	2	-	14	1	1	11	3
Sadowie.....	15	3	-	14	1	3	7	5
Tartów.....	15	2	1	13	1	4	5	6
Wojciechowice.....	15	3	-	14	1	2	8	5
<b>POWIAT OSTROWIECKI .....</b>	<b>97</b>	<b>16</b>	<b>3</b>	<b>80</b>	<b>14</b>	<b>36</b>	<b>43</b>	<b>18</b>
Gminy miejskie: <i>Urban gminas:</i>								
Ostrowiec Świętokrzyski .....	23	4	-	17	6	14	7	2
Gminy miejsko-wiejskie: <i>Urban-rural gminas:</i>								
Ćmielów .....	15	2	-	12	3	7	6	2
Kunów .....	15	1	-	12	3	5	10	-
Gminy wiejskie: <i>Rural gminas:</i>								
Bałtów .....	14	5	1	12	1	5	7	2
Bodzechów.....	15	2	-	14	1	3	5	7
Waśniów.....	15	2	2	13	-	2	8	5

<sup>a</sup> Z radnymi rad miast w mieście na prawach powiatu.

<sup>a</sup> Including city councillors in city with powiat status.

TABL. 1 (8) **RADNI GMIN<sup>a</sup> WEDŁUG PŁCI, WIEKU I POZIOMU WYKSZTAŁCENIA W 2004 R. (cd.)**  
Stan w dniu 31 XII  
**GINA COUNCILLORS<sup>a</sup> BY SEX, AGE AND EDUCATIONAL LEVEL IN 2004 (cont.)**  
As of 31 XII

WYSZCZEGÓLNIENIE SPECIFICATION	Ogółem Total	W tym ko- biety Of which women	Z liczby ogółem – w wieku Of total number – at age			Z liczby ogółem – z wykształceniem Of total number – with education		
			29 lat i mniej 29 and less	30-59	60 lat i więcej 60 and more	wyższym i policeal- nym tertiary and post- secondary	średnim secondary	zasadni- czym (za- wodowym) i podsta- wowym basic vo- cational and prima- ry
<b>POWIAT PIŃCZOWSKI ....</b>	<b>79</b>	<b>8</b>	<b>1</b>	<b>66</b>	<b>12</b>	<b>26</b>	<b>22</b>	<b>31</b>
Gminy miejsko-wiejskie: <i>Urban-rural gminas:</i>								
Działoszyce .....	15	-	-	14	1	2	6	7
Pińczów .....	21	3	-	19	2	12	5	4
Gminy wiejskie: <i>Rural gminas:</i>								
Kije .....	15	1	1	13	1	3	5	7
Michałów .....	13	1	-	9	4	3	3	7
Złota .....	15	3	-	11	4	6	3	6
<b>POWIAT SANDOMIERSKI .....</b>	<b>141</b>	<b>27</b>	<b>3</b>	<b>119</b>	<b>19</b>	<b>61</b>	<b>51</b>	<b>29</b>
Gminy miejskie: <i>Urban gminas:</i>								
Sandomierz .....	21	2	-	17	4	16	5	-
Gminy miejsko-wiejskie: <i>Urban-rural gminas:</i>								
Koprzywnica .....	15	7	1	14	-	11	-	4
Zawichost .....	15	3	1	13	1	5	6	4
Gminy wiejskie: <i>Rural gminas:</i>								
Dwikozy .....	15	5	-	12	3	5	8	2
Klimontów .....	15	-	1	12	2	10	-	5
Łoniów .....	15	1	-	14	1	1	8	6
Obrazów .....	15	4	-	13	2	5	9	1
Samborzec .....	15	2	-	10	5	5	9	1
Wilczyce .....	15	3	-	14	1	3	6	6

a Z radnymi rad miast w mieście na prawach powiatu.  
a Including city councillors in city with powiat status.

TABL. 1 (8) **RADNI GMIN<sup>a</sup> WEDŁUG PŁCI, WIEKU I POZIOMU WYKSZTAŁCENIA W 2004 R. (cd.)**  
Stan w dniu 31 XII  
**GMINA COUNCILLORS<sup>a</sup> BY SEX, AGE AND EDUCATIONAL LEVEL IN 2004 (cont.)**  
As of 31 XII

WYSZCZEGÓLNIENIE SPECIFICATION	Ogółem Total	W tym ko- biety Of which women	Z liczby ogółem – w wieku Of total number – at age			Z liczby ogółem – z wykształceniem Of total number – with education		
			29 lat i mniej 29 and less	30-59	60 lat i więcej 60 and more	wyższym i policeal- nym tertiary and post- secondary	średnim secondary	zasadni- czym (za- wodowym) i podsta- wowym basic vo- cational and prima- ry
<b>POWIAT SKARŻYSKI .....</b>	<b>85</b>	<b>23</b>	-	<b>77</b>	<b>8</b>	<b>29</b>	<b>40</b>	<b>16</b>
Gminy miejskie: <i>Urban gminas:</i>								
Skarżysko-Kamienna .....	23	4	-	18	5	13	8	2
Gminy miejsko-wiejskie: <i>Urban-rural gminas:</i>								
Suchedniów .....	15	3	-	14	1	7	7	1
Gminy wiejskie: <i>Rural gminas:</i>								
Bliżyn .....	15	4	-	15	-	2	7	6
Łączna .....	15	6	-	14	1	3	6	6
Skarżysko Kościelne ...	17	6	-	16	1	4	12	1
<b>POWIAT STARACHOWICKI .....</b>	<b>83</b>	<b>14</b>	<b>2</b>	<b>64</b>	<b>17</b>	<b>31</b>	<b>32</b>	<b>20</b>
Gminy miejskie: <i>Urban gminas:</i>								
Starachowice .....	23	4	-	16	7	14	7	2
Gminy miejsko-wiejskie: <i>Urban-rural gminas:</i>								
Wąchock .....	15	5	2	11	2	7	6	2
Gminy wiejskie: <i>Rural gminas:</i>								
Brody .....	15	2	-	11	4	5	6	4
Mirzec .....	15	1	-	13	2	5	6	4
Pawłów .....	15	2	-	13	2	-	7	8

<sup>a</sup> Z radnymi rad miast w mieście na prawach powiatu.  
<sup>a</sup> Including city councillors in city with powiat status.

TABL. 1 (8) **RADNI GMIN<sup>a</sup> WEDŁUG PŁCI, WIEKU I POZIOMU WYKSZTAŁCENIA W 2004 R. (dok.)**  
Stan w dniu 31 XII  
**GINA COUNCILLORS<sup>a</sup> BY SEX, AGE AND EDUCATIONAL LEVEL IN 2004 (cont.)**  
As of 31 XII

WYSZCZEGÓLNIENIE SPECIFICATION	Ogółem Total	W tym ko- biety Of which women	Z liczby ogółem – w wieku Of total number – at age			Z liczby ogółem – z wykształceniem Of total number – with education		
			29 lat i mniej 29 and less	30-59	60 lat i więcej 60 and more	wyższym i policeal- nym tertiary and post- secondary	średnim secondary	zasadni- czym (za- wodowym) i podsta- wowym basic vo- cational and prima- ry
<b>POWIAT STASZOWSKI ...</b>	<b>126</b>	<b>17</b>	<b>3</b>	<b>111</b>	<b>12</b>	<b>33</b>	<b>46</b>	<b>47</b>
Gminy miejsko-wiejskie: Urban-rural gminas:								
Osiek .....	15	4	1	14	-	4	4	7
Połaniec .....	15	3	-	14	1	6	6	3
Staszów .....	21	2	2	13	6	9	8	4
Gminy wiejskie: Rural gminas:								
Bogoria .....	15	-	-	12	3	2	5	8
Łubnice .....	15	3	-	14	1	1	6	8
Oleśnica .....	15	4	-	14	1	3	6	6
Rytwiany .....	15	1	-	15	-	3	8	4
Szydłów .....	15	-	-	15	-	5	3	7
<b>POWIAT WŁOSZCZOWSKI .....</b>	<b>94</b>	<b>8</b>	<b>1</b>	<b>83</b>	<b>10</b>	<b>18</b>	<b>40</b>	<b>36</b>
Gminy miejsko-wiejskie: Urban-rural gminas:								
Włoszczowa .....	21	1	1	18	2	7	9	5
Gminy wiejskie: Rural gminas:								
Kluczewsko .....	15	-	-	13	2	1	7	7
Krasocin .....	15	2	-	12	3	5	5	5
Moskorzew .....	13	3	-	13	-	-	7	6
Radków .....	15	1	-	13	2	2	4	9
Secemin .....	15	1	-	14	1	3	8	4
<b>MIASTO NA PRAWACH POWIATU</b>								
<i>CITY WITH POWIAT STATUS</i>								
<b>Kielce .....</b>	<b>28</b>	<b>4</b>	<b>1</b>	<b>25</b>	<b>2</b>	<b>23</b>	<b>4</b>	<b>1</b>

<sup>a</sup> Z radnymi rad miast w mieście na prawach powiatu.  
<sup>a</sup> Including city councillors in city with powiat status.

TABL. 2 (9) **RADNI POWIATÓW I MIAST NA PRAWACH POWIATU WEDŁUG PŁCI, WIEKU I POZIOMU WYKSZTAŁCENIA W 2004 R.**  
Stan w dniu 31 XII  
**COUNCILLORS OF POWIATS AND CITIES WITH POWIAT STATUS BY SEX, AGE AND EDUCATIONAL LEVEL IN 2004**  
As of 31 XII

WYSZCZEGÓLNIENIE SPECIFICATION	Ogółem Total	W tym ko- biety Of which women	Z liczby ogółem – w wieku Of total number – at age			Z liczby ogółem – z wykształceniem Of total number – with education		
			29 lat i mniej 29 and less	30-59	60 lat i więcej 60 and more	wyższym i policeal- nym tertiary and post- -secondary	średnim secondary	zasadni- czym (za- wodowym) i podsta- wowym basic vo- cational and prima- ry
<b>WOJEWÓDZTWO .....</b> <i>VOIVODSHIP</i>	<b>292</b>	<b>47</b>	<b>1</b>	<b>261</b>	<b>30</b>	<b>216</b>	<b>66</b>	<b>10</b>
<b>Podregion świętokrzyski.....</b> <i>Subregion</i>	<b>292</b>	<b>47</b>	<b>1</b>	<b>261</b>	<b>30</b>	<b>216</b>	<b>66</b>	<b>10</b>
<b>POWIATY:</b> <i>POWIATS:</i>								
buski .....	19	4	-	17	2	13	4	2
jędrzejowski .....	21	5	-	19	2	11	8	2
kazimierski .....	14	1	-	13	1	8	5	1
kielecki .....	29	7	-	27	2	23	6	-
konecki.....	21	2	-	19	2	19	2	-
opatowski .....	19	4	-	18	1	15	2	2
ostrowiecki .....	25	4	-	21	4	19	5	1
pińczowski.....	17	2	-	15	2	15	2	-
sandomierski.....	21	2	-	15	6	14	7	-
skarżyski .....	21	4	-	21	-	14	7	-
starachowicki .....	21	3	-	20	1	17	3	1
staszowski.....	19	4	-	15	4	12	7	-
włoszczowski .....	17	1	-	16	1	13	4	-
<b>MIASTO NA PRAWACH POWIATU</b>								
<i>CITY WITH POWIAT STATUS</i>								
<b>Kielce.....</b>	<b>28</b>	<b>4</b>	<b>1</b>	<b>25</b>	<b>2</b>	<b>23</b>	<b>4</b>	<b>1</b>

**DZIAŁ III BEZPIECZEŃSTWO PUBLICZNE**  
**CHAPTER III PUBLIC SAFETY**

TABL. 1 (10) **PRZESTĘPSTWA STWIERDZONE W ZAKOŃCZONYCH POSTĘPOWANIACH PRZYGOTOWAWCZYCH WEDŁUG WYBRANYCH RODZAJÓW PRZESTĘPSTW W 2004 R.**

*ASCERTAINED CRIMES IN COMPLETED PREPARATORY PROCEEDINGS BY SELECTED TYPE OF CRIME IN 2004*

WYSZCZEGÓLNIENIE SPECIFICATION	Ogółem Total	W tym Of which							
		zabój- stwo <i>homicide</i>	uszczer- bek na zdrowiu <i>damage to health</i>	udział w bójce lub pobiciu <i>participa- tion in violence or assault</i>	drogowe traffice	kradzież rzeczy <i>property theft</i>	kradzież z włama- niem <i>burglary</i>	rozbój, kradzież rozbójnicza, wymuszenie rozbójnicze <i>robbery, theft with assault, criminal coercion</i>	gospodar- cze <i>econo- mic</i>
<b>WOJEWÓDZTWO.....</b> <i>VOIVODSHIP</i>	<b>42462</b>	<b>24</b>	<b>557</b>	<b>532</b>	<b>6301</b>	<b>7460</b>	<b>5204</b>	<b>1263</b>	<b>7795</b>
<b>Podregion świętokrzyski .....</b> <i>Subregion</i>	<b>42462</b>	<b>24</b>	<b>557</b>	<b>532</b>	<b>6301</b>	<b>7460</b>	<b>5204</b>	<b>1263</b>	<b>7795</b>
<b>POWIATY:</b> <i>POWIATS:</i>									
buski.....	1888	1	32	40	410	278	217	33	149
jędrzejowski.....	1948	1	25	34	750	254	205	19	152
kazimierski.....	562	-	12	8	128	79	95	11	41
kielecki.....	3664	-	92	76	951	715	512	76	136
konecki .....	2496	2	42	35	549	287	298	26	542
opatowski .....	1839	-	11	5	306	217	164	38	230
ostrowiecki.....	4084	5	55	53	355	738	624	129	463
pińczowski .....	1077	-	9	15	226	110	92	4	323
sandomierski .....	2264	-	33	19	461	437	258	27	176
skarżyski.....	3391	-	37	40	444	676	602	131	613
starachowicki.....	2846	3	36	59	344	615	349	102	222
staszowski .....	1753	1	16	14	411	315	191	32	73
włoszczowski.....	1144	-	28	13	314	161	154	18	119
<b>MIASTO NA PRAWACH POWIATU</b> <i>CITY WITH POWIAT STATUS</i>									
<b>Kielce .....</b>	<b>13506</b>	<b>11</b>	<b>129</b>	<b>121</b>	<b>652</b>	<b>2578</b>	<b>1443</b>	<b>617</b>	<b>4556</b>

Ź r ó d ł o: dane Komendy Wojewódzkiej Policji w Kielcach.  
*S o u r c e: data of the Voivodship Police Headquarters in Kielce.*

**PODZIAŁ ADMINISTRACYJNY  
WOJEWÓDZTWA ŚWIĘTOKRZYSKIEGO W 2004 R.**

Stan w dniu 31 XII  
ADMINISTRATIVE DIVISION  
OF ŚWIĘTOKRZYSKIE VOIVODSHIP IN 2004  
As of 31 XII



**Granice:**

**Borders:**

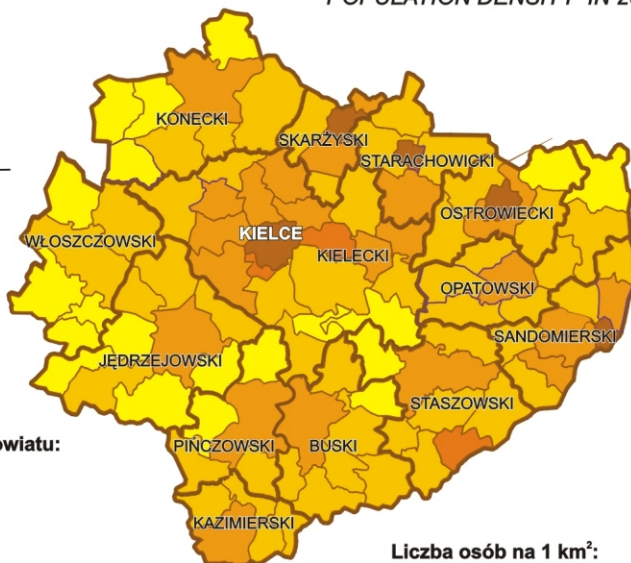
— powiatów  
powiats

— gmin  
gminas



**GĘSTOŚĆ ZALUDNIENIA W 2004 R.** Stan w dniu 31 XII  
**POPULATION DENSITY IN 2004** As of 31 XII

WOJEWÓDZTWO  
 VOIVODSHIP



**Miasto na prawach powiatu:**  
 City with powiat status:

Kielce - 1915

**Gminy miejskie:**  
 Urban gminas:


Starachowice - 1680

Ostrowiec Świętokrzyski - 1585

Sandomierz - 873

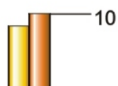
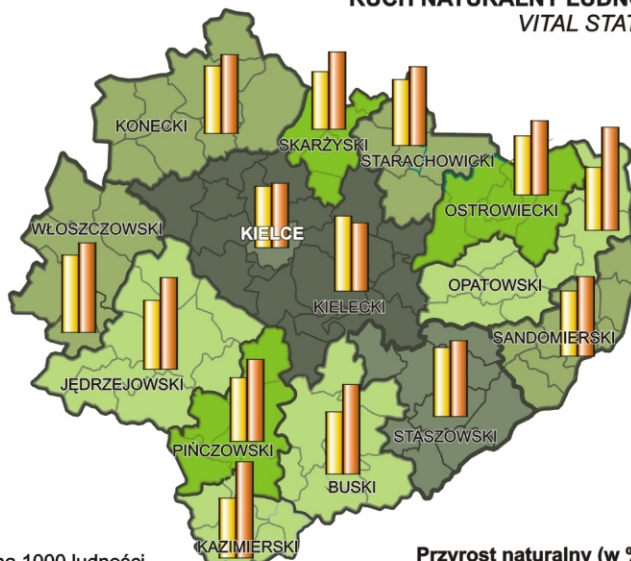
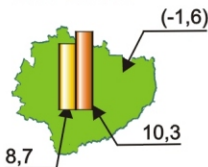
Skarżysko-Kamienna - 777

**Liczba osób na 1 km<sup>2</sup>:**  
 Number of persons per 1 km<sup>2</sup>:



**RUCH NATURALNY LUDNOŚCI W 2004 R.**  
**VITAL STATISTICS IN 2004**


WOJEWÓDZTWO  
 VOIVODSHIP



**Urodzenia żywe na 1000 ludności**  
 Live births per 1000 population

**Zgony na 1000 ludności**  
 Deaths per 1000 population

**Przyrost naturalny (w ‰):**  
 Natural increase:



TABL. 2 (11) WSKAŹNIKI WYKRYWALNOŚCI SPRAWCÓW PRZESTĘPSTW STWIERDZONYCH WEDŁUG WYBRANYCH RODZAJÓW PRZESTĘPSTW W 2004 R.

RATES OF DETECTABILITY OF DELINQUENTS IN ASCERTAINED CRIMES BY SELECTED TYPE OF CRIME IN 2004

WYSZCZEGÓLNIENIE SPECIFICATION	Ogółem Total	W tym Of which							
		zabój- stwo homicide	uszczer- bek na zdrowiu damage to health	udział w bójce lub pobiciu participa- tion in violence or assault	drogowe traffic	kradzież rzeczy property theft	kradzież z włama- niem burglary	rozbój, kradzież rozbójnicza, wymuszenie rozbójnicze robbery, theft with assault, criminal coercion	gospodar- cze econo- mic
		w % in %							
<b>WOJEWÓDZTWO .....</b> VOIVODSHIP	<b>67,4</b>	<b>91,7</b>	<b>89,0</b>	<b>75,7</b>	<b>98,8</b>	<b>21,0</b>	<b>19,1</b>	<b>48,0</b>	<b>98,2</b>
<b>Podregion świętokrzyski .....</b> Subregion	<b>67,4</b>	<b>91,7</b>	<b>89,0</b>	<b>75,7</b>	<b>98,8</b>	<b>21,0</b>	<b>19,1</b>	<b>48,0</b>	<b>98,2</b>
<b>POWIATY:</b> POWIATS:									
buski.....	73,6	100,0	100,0	87,5	98,1	40,1	33,1	78,8	99,3
jędrzejowski.....	82,5	100,0	96,0	97,1	99,9	33,1	34,3	78,9	100,0
kazimierski .....	70,1	-	83,3	100,0	98,4	32,9	42,4	54,5	97,6
kielecki .....	63,3	-	95,7	83,0	97,4	19,7	10,9	51,3	95,0
konecki.....	77,4	100,0	92,9	74,3	99,5	22,5	28,8	42,3	98,9
opatowski .....	84,2	-	100,0	100,0	99,3	49,8	31,5	89,5	98,7
ostrowiecki .....	66,3	100,0	85,5	67,9	97,5	24,3	24,2	56,9	96,8
pińczowski.....	86,7	-	100,0	93,3	100,0	50,9	30,5	66,7	99,7
sandomierski .....	71,0	-	90,9	89,5	100,0	29,7	18,0	76,7	95,5
skarżyski .....	59,5	-	70,3	85,0	99,1	18,5	14,5	51,1	99,0
starachowicki.....	59,3	100,0	91,7	75,4	98,3	20,1	13,8	50,5	94,6
staszowski.....	73,1	100,0	93,8	71,4	99,0	19,7	21,0	71,9	93,2
włoszczowski.....	78,2	-	89,3	76,9	99,4	32,9	35,3	94,4	98,3
<b>MIASTO NA PRAWACH POWIATU</b> CITY WITH POWIAT STATUS									
<b>Kielce .....</b>	<b>61,6</b>	<b>81,8</b>	<b>82,9</b>	<b>55,4</b>	<b>98,5</b>	<b>11,7</b>	<b>11,5</b>	<b>35,7</b>	<b>98,4</b>

Źródło: dane Komendy Wojewódzkiej Policji w Kielcach.

Source: data of the Voivodship Police Headquarters in Kielcach.

**DZIAŁ IV POWIERZCHNIA I LUDNOŚĆ**  
**CHAPTER IV AREA AND POPULATION**

TABL. 1 (12) **POWIERZCHNIA I LUDNOŚĆ W 2004 R.**  
Stan w dniu 31 XII  
**AREA AND POPULATION IN 2004**  
As of 31 XII

WYSZCZEGÓLNIENIE SPECIFICATION	Powierzchnia w km <sup>2</sup> Area in km <sup>2</sup>	Ludność Population				Kobiety na 100 mężczyzn Females per 100 males
		ogółem total	mężczyźni males	kobiety females	na 1 km <sup>2</sup> per 1 km <sup>2</sup>	
<b>WOJEWÓDZTWO .....</b> <i>VOIVODSHIP</i>	<b>11708</b>	<b>1288693</b>	<b>629045</b>	<b>659648</b>	<b>110</b>	<b>105</b>
<b>Podregion świętokrzyski.....</b> <i>Subregion</i>	<b>11708</b>	<b>1288693</b>	<b>629045</b>	<b>659648</b>	<b>110</b>	<b>105</b>
<b>POWIAT BUSKI.....</b>	<b>967</b>	<b>74457</b>	<b>36395</b>	<b>38062</b>	<b>77</b>	<b>105</b>
Gminy miejsko-wiejskie: <i>Urban-rural gminas:</i>						
Busko-Zdrój.....	236	32560	15745	16815	138	107
w tym miasto .....	12	17331	8103	9228	1444	114
<i>of which city</i>						
Gminy wiejskie: <i>Rural gminas:</i>						
Gnojno .....	96	4780	2419	2361	50	98
Nowy Korczyn .....	117	6450	3138	3312	55	106
Pacanów .....	124	7986	3865	4121	64	107
Solec-Zdrój.....	85	5039	2472	2567	59	104
Stopnica .....	125	7918	3911	4007	63	102
Tuczępy .....	84	3931	1977	1954	47	99
Wiślica.....	100	5793	2868	2925	58	102
<b>POWIAT JĘDRZEJOWSKI.....</b>	<b>1258</b>	<b>89716</b>	<b>44454</b>	<b>45262</b>	<b>71</b>	<b>102</b>
Gminy miejsko-wiejskie: <i>Urban-rural gminas:</i>						
Jędrzejów .....	228	29291	14283	15008	128	105
w tym miasto .....	12	16795	8098	8697	1400	107
<i>of which city</i>						
Małogoszcz .....	146	11776	5914	5862	81	99
w tym miasto .....	10	3970	1948	2022	397	104
<i>of which city</i>						
Sędziszów .....	146	13228	6596	6632	91	101
w tym miasto .....	8	6830	3426	3404	854	99
<i>of which city</i>						

TABL. 1 (12) **POWIERZCHNIA I LUDNOŚĆ W 2004 R.** (cd.)  
Stan w dniu 31 XII  
**AREA AND POPULATION IN 2004** (cont.)  
As of 31 XII

WYSZCZEGÓLNIENIE SPECIFICATION	Powierzchnia w km <sup>2</sup> Area in km <sup>2</sup>	Ludność <i>Population</i>				Kobiety na 100 mężczyzn <i>Females per 100 males</i>
		ogółem <i>total</i>	mężczyźni <i>males</i>	kobiety <i>females</i>	na 1 km <sup>2</sup> <i>per 1 km<sup>2</sup></i>	
<b>POWIAT JĘDRZEJOWSKI (dok.)</b>						
Gminy wiejskie: <i>Rural gminas:</i>						
Imielno .....	101	4618	2281	2337	46	102
Nagłowice .....	117	5324	2661	2663	46	100
Oksa.....	90	4950	2478	2472	55	100
Słupia (Jędrzejowska) .....	108	4633	2328	2305	43	99
Sobków .....	145	8243	4154	4089	57	98
Wodzisław .....	177	7653	3759	3894	43	104
<b>POWIAT KAZIMIERSKI.....</b>	<b>422</b>	<b>36179</b>	<b>17828</b>	<b>18351</b>	<b>86</b>	<b>103</b>
Gminy miejsko-wiejskie: <i>Urban-rural gminas:</i>						
Kazimierza Wielka.....	140	16950	8275	8675	121	105
w tym miasto .....	5	5848	2776	3072	1170	111
<i>of which city</i>						
Skalmierz .....	86	6957	3476	3481	81	100
w tym miasto .....	7	1326	653	673	189	103
<i>of which city</i>						
Gminy wiejskie: <i>Rural gminas:</i>						
Bejsce .....	58	4362	2161	2201	75	102
Czarnocin.....	70	4241	2114	2127	61	101
Opatowiec .....	68	3669	1802	1867	54	104
<b>POWIAT KIELECKI .....</b>	<b>2248</b>	<b>197467</b>	<b>98478</b>	<b>98989</b>	<b>88</b>	<b>101</b>
Gminy miejsko-wiejskie: <i>Urban-rural gminas:</i>						
Bodzentyn .....	161	11716	5820	5896	73	101
w tym miasto .....	9	2271	1090	1181	252	108
<i>of which city</i>						
Chęciny .....	127	14676	7222	7454	116	103
w tym miasto .....	14	4227	2098	2129	302	101
<i>of which city</i>						
Chmielnik .....	143	11554	5782	5772	81	100
w tym miasto .....	8	4005	1931	2074	501	107
<i>of which city</i>						

TABL. 1 (12) **POWIERZCHNIA I LUDNOŚĆ W 2004 R. (cd.)**  
Stan w dniu 31 XII  
**AREA AND POPULATION IN 2004 (cont.)**  
As of 31 XII

WYSZCZEGÓLNIENIE SPECIFICATION	Powierzchnia w km <sup>2</sup> Area in km <sup>2</sup>	Ludność <i>Population</i>				Kobiety na 100 mężczyzn <i>Females per 100 males</i>
		ogółem <i>total</i>	mężczyźni <i>males</i>	kobiety <i>females</i>	na 1 km <sup>2</sup> <i>per 1 km<sup>2</sup></i>	
<b>POWIAT KIELECKI (dok.)</b>						
Gminy wiejskie: <i>Rural gminas:</i>						
Bieliny.....	88	9828	4961	4867	112	98
Daleszyce.....	222	14587	7266	7321	66	101
Górno.....	83	12793	6374	6419	154	101
Łagów.....	113	6973	3552	3421	62	96
Łopuszno.....	177	8986	4506	4480	51	99
Masłów.....	86	9442	4770	4672	110	98
Miedziana Góra.....	71	9837	4808	5029	139	105
Mniów.....	95	9263	4579	4684	98	102
Morawica.....	141	13046	6587	6459	93	98
Nowa Słupia.....	86	9735	4816	4919	113	102
Piekoszów.....	103	15061	7442	7619	146	102
Pierzchnica.....	105	4781	2401	2380	46	99
Raków.....	191	5824	2977	2847	30	96
Sitkówka-Nowiny.....	46	6909	3409	3500	150	103
Strawczyn.....	86	9732	4926	4806	113	98
Zagnańsk.....	124	12724	6280	6444	103	103
<b>POWIAT KONECKI .....</b>	<b>1140</b>	<b>84716</b>	<b>41750</b>	<b>42966</b>	<b>74</b>	<b>103</b>
Gminy miejsko-wiejskie: <i>Urban-rural gminas:</i>						
Końskie.....	250	36547	17794	18753	146	105
w tym miasto.....	18	20903	10085	10818	1161	107
<i>of which city</i>						
Stąporków.....	231	18531	9035	9496	80	105
w tym miasto.....	11	6063	2896	3167	551	109
<i>of which city</i>						

TABL. 1 (12) **POWIERZCHNIA I LUDNOŚĆ W 2004 R. (cd.)**  
Stan w dniu 31 XII  
**AREA AND POPULATION IN 2004 (cont.)**  
As of 31 XII

WYSZCZEGÓLNIENIE SPECIFICATION	Powierzchnia w km <sup>2</sup> Area in km <sup>2</sup>	Ludność Population				Kobiety na 100 mężczyzn Females per 100 males
		ogółem total	mężczyźni males	kobiety females	na 1 km <sup>2</sup> per 1 km <sup>2</sup>	
<b>POWIAT KONECKI (dok.)</b>						
Gminy wiejskie: <i>Rural gminas:</i>						
Falków .....	132	4780	2398	2382	36	99
Gowarczów .....	102	4976	2503	2473	49	99
Radoszyce .....	147	9170	4643	4527	62	98
Ruda Maleniecka.....	110	3390	1639	1751	31	107
Słupia (Konecka).....	106	3641	1871	1770	34	95
Smyków.....	62	3681	1867	1814	59	97
<b>POWIAT OPATOWSKI.....</b>	<b>912</b>	<b>57123</b>	<b>28085</b>	<b>29038</b>	<b>63</b>	<b>103</b>
Gminy miejsko-wiejskie: <i>Urban-rural gminas:</i>						
Opatów.....	113	12711	6008	6703	112	112
w tym miasto .....	9	6932	3202	3730	770	116
<i>of which city</i>						
Ożarów.....	184	11585	5749	5836	63	102
w tym miasto .....	8	4906	2412	2494	613	103
<i>of which city</i>						
Gminy wiejskie: <i>Rural gminas:</i>						
Baćkowice .....	96	5163	2625	2538	54	97
Iwaniska .....	105	7136	3634	3502	68	96
Lipnik.....	82	5855	2896	2959	71	102
Sadowie .....	82	4324	2114	2210	53	105
Tarłów .....	164	5805	2794	3011	35	108
Wojciechowice.....	86	4544	2265	2279	53	101
<b>POWIAT OSTROWIECKI .....</b>	<b>616</b>	<b>116904</b>	<b>56034</b>	<b>60870</b>	<b>190</b>	<b>109</b>
Gminy miejskie: <i>Urban gminas:</i>						
Ostrowiec Świętokrzyski.....	47	74498	35218	39280	1585	112

TABL. 1 (12) **POWIERZCHNIA I LUDNOŚĆ W 2004 R. (cd.)**  
Stan w dniu 31 XII  
**AREA AND POPULATION IN 2004 (cont.)**  
As of 31 XII

WYSZCZEGÓLNIENIE SPECIFICATION	Powierzchnia w km <sup>2</sup> Area in km <sup>2</sup>	Ludność <i>Population</i>				Kobiety na 100 mężczyzn <i>Females per 100 males</i>
		ogółem <i>total</i>	mężczyźni <i>males</i>	kobiety <i>females</i>	na 1 km <sup>2</sup> <i>per 1 km<sup>2</sup></i>	
<b>POWIAT OSTROWIECKI (dok.)</b>						
Gminy miejsko-wiejskie: <i>Urban-rural gminas:</i>						
Ćmielów .....	118	7942	3874	4068	67	105
w tym miasto .....	13	3222	1545	1677	248	109
<i>of which city</i>						
Kunów .....	113	9934	4860	5074	88	104
w tym miasto .....	7	3153	1560	1593	450	102
<i>of which city</i>						
Gminy wiejskie: <i>Rural gminas:</i>						
Bałtów .....	105	4044	2032	2012	39	99
Bodzechów .....	122	13430	6545	6885	110	105
Waśniów .....	111	7056	3505	3551	64	101
<b>POWIAT PIŃCZOWSKI .....</b>	<b>610</b>	<b>42450</b>	<b>20994</b>	<b>21456</b>	<b>70</b>	<b>102</b>
Gminy miejsko-wiejskie: <i>Urban-rural gminas:</i>						
Działoszyce .....	106	5736	2868	2868	54	100
w tym miasto .....	2	1117	523	594	559	114
<i>of which city</i>						
Pińczów .....	212	22207	10973	11234	105	102
w tym miasto .....	14	11943	5829	6114	853	105
<i>of which city</i>						
Gminy wiejskie: <i>Rural gminas:</i>						
Kije .....	99	4643	2290	2353	47	103
Michałów .....	111	4925	2444	2481	44	102
Złota .....	82	4939	2419	2520	60	104

TABL. 1 (12) **POWIERZCHNIA I LUDNOŚĆ W 2004 R. (cd.)**  
Stan w dniu 31 XII  
**AREA AND POPULATION IN 2004 (cont.)**  
As of 31 XII

WYSZCZEGÓLNIENIE SPECIFICATION	Powierzchnia w km <sup>2</sup> Area in km <sup>2</sup>	Ludność <i>Population</i>				Kobiety na 100 mężczyzn <i>Females per 100 males</i>
		ogółem <i>total</i>	mężczyźni <i>males</i>	kobiety <i>females</i>	na 1 km <sup>2</sup> <i>per 1 km<sup>2</sup></i>	
<b>POWIAT SANDOMIERSKI .....</b>	<b>676</b>	<b>82279</b>	<b>40002</b>	<b>42277</b>	<b>122</b>	<b>106</b>
Gminy miejskie: <i>Urban gminas:</i>						
Sandomierz .....	29	25311	11783	13528	873	115
Gminy miejsko-wiejskie: <i>Urban-rural gminas:</i>						
Koprzywnica .....	69	7101	3473	3628	103	104
w tym miasto .....	18	2546	1230	1316	141	107
<i>of which city</i>						
Zawichost .....	80	4783	2386	2397	60	100
w tym miasto .....	20	1888	952	936	94	98
<i>of which city</i>						
Gminy wiejskie: <i>Rural gminas:</i>						
Dwikozy .....	85	9173	4475	4698	108	105
Klimontów .....	99	8704	4312	4392	88	102
Łoniów .....	87	7480	3783	3697	86	98
Obrazów .....	72	6775	3345	3430	94	103
Samborzec .....	85	8987	4448	4539	106	102
Wilczyce .....	70	3965	1997	1968	57	99
<b>POWIAT SKARŻYSKI .....</b>	<b>395</b>	<b>80879</b>	<b>38893</b>	<b>41986</b>	<b>205</b>	<b>108</b>
Gminy miejskie: <i>Urban gminas:</i>						
Skarżysko-Kamienna .....	64	49745	23607	26138	777	111
Gminy miejsko-wiejskie: <i>Urban-rural gminas:</i>						
Suchedniów .....	75	11015	5371	5644	147	105
w tym miasto .....	59	9067	4444	4623	154	104
<i>of which city</i>						
Gminy wiejskie: <i>Rural gminas:</i>						
Bliżyn .....	141	8662	4238	4424	61	104
Łączna .....	62	5259	2640	2619	85	99
Skarżysko Kościelne .....	53	6198	3037	3161	117	104



TABL. 1 (12) **POWIERZCHNIA I LUDNOŚĆ W 2004 R. (cd.)**  
Stan w dniu 31 XII  
**AREA AND POPULATION IN 2004 (cont.)**  
As of 31 XII

WYSZCZEGÓLNIENIE SPECIFICATION	Powierzchnia w km <sup>2</sup> Area in km <sup>2</sup>	Ludność <i>Population</i>				Kobiety na 100 mężczyzn <i>Females per 100 males</i>
		ogółem <i>total</i>	mężczyźni <i>males</i>	kobiety <i>females</i>	na 1 km <sup>2</sup> <i>per 1 km<sup>2</sup></i>	
<b>POWIAT STARACHOWICKI .....</b>	<b>524</b>	<b>95149</b>	<b>46110</b>	<b>49039</b>	<b>182</b>	<b>106</b>
Gminy miejskie: <i>Urban gminas:</i>						
Starachowice.....	32	53761	25591	28170	1680	110
Gminy miejsko-wiejskie: <i>Urban-rural gminas:</i>						
Wąchock .....	82	7065	3457	3608	86	104
w tym miasto .....	16	2804	1378	1426	175	103
<i>of which city</i>						
Gminy wiejskie: <i>Rural gminas:</i>						
Brody.....	161	10795	5268	5527	67	105
Mirzec.....	111	8430	4201	4229	76	101
Pawłów.....	138	15098	7593	7505	109	99
<b>POWIAT STASZOWSKI .....</b>	<b>925</b>	<b>74460</b>	<b>37006</b>	<b>37454</b>	<b>80</b>	<b>101</b>
Gminy miejsko-wiejskie: <i>Urban-rural gminas:</i>						
Osiek.....	129	7934	4040	3894	62	96
w tym miasto .....	17	1931	975	956	114	98
<i>of which city</i>						
Polaniec .....	75	11979	5980	5999	160	100
w tym miasto .....	17	8419	4175	4244	495	102
<i>of which city</i>						
Staszów.....	226	26669	13028	13641	118	105
w tym miasto .....	29	15642	7563	8079	539	107
<i>of which city</i>						

TABL. 1 (12) **POWIERZCHNIA I LUDNOŚĆ W 2004 R. (dok.)**  
Stan w dniu 31 XII  
**AREA AND POPULATION IN 2004 (cont.)**  
As of 31 XII

WYSZCZEGÓLNIENIE SPECIFICATION	Powierzchnia w km <sup>2</sup> Area in km <sup>2</sup>	Ludność <i>Population</i>				Kobiety na 100 mężczyzn <i>Females per 100 males</i>
		ogółem <i>total</i>	mężczyźni <i>males</i>	kobiety <i>females</i>	na 1 km <sup>2</sup> <i>per 1 km<sup>2</sup></i>	
<b>POWIAT STASZOWSKI (dok.)</b>						
Gminy wiejskie: <i>Rural gminas:</i>						
Bogoria .....	123	8059	4053	4006	66	99
Łubnice.....	84	4431	2181	2250	53	103
Oleśnica .....	54	4062	2019	2043	75	101
Rytwiany.....	126	6377	3180	3197	51	101
Szydłów.....	108	4949	2525	2424	46	96
<b>POWIAT WŁOSZCZOWSKI .....</b>	<b>906</b>	<b>47459</b>	<b>23506</b>	<b>23953</b>	<b>52</b>	<b>102</b>
Gminy miejsko-wiejskie: <i>Urban-rural gminas:</i>						
Włoszczowa .....	254	20487	9997	10490	81	105
w tym miasto .....	30	10756	5167	5589	359	108
<i>of which city</i>						
Gminy wiejskie: <i>Rural gminas:</i>						
Kluczewsko .....	137	5196	2642	2554	38	97
Krasocin .....	194	10804	5436	5368	56	99
Moskorzew .....	71	2986	1502	1484	42	99
Radków .....	86	2679	1320	1359	31	103
Secemin .....	164	5307	2609	2698	32	103
<b>MIASTO NA PRAWACH POWIATU</b>						
<i>CITY WITH POWIAT STATUS</i>						
Kielce.....	109	209455	99510	109945	1915	110

TABL. 2 (13) **LUDNOŚĆ WEDŁUG PŁCI I WIEKU W 2004 R.**  
Stan w dniu 31 XII  
**POPULATION BY SEX AND AGE IN 2004**  
As of 31 XII

Lp. No.	WYSZCZEGÓLNIENIE SPECIFICATION	Ogółem Total	W wieku				
			0-2 lata 0-2 years	3-6	7-12	13-15	16-18
OGÓŁEM							
1	<b>WOJEWÓDZTWO .....</b> <i>VOIVODSHIP</i>	<b>1288693</b>	<b>34041</b>	<b>49620</b>	<b>93486</b>	<b>56517</b>	<b>60129</b>
2	<b>Podregion</b> <b>świętokrzyski .....</b> <i>Subregion</i>	<b>1288693</b>	<b>34041</b>	<b>49620</b>	<b>93486</b>	<b>56517</b>	<b>60129</b>
	<b>POWIATY:</b> <i>POWIATS:</i>						
3	buski .....	74457	1968	2826	5304	3009	3268
4	jędrzejowski .....	89716	2509	3566	6744	3932	4100
5	kazimierski .....	36179	876	1290	2631	1604	1604
6	kielecki .....	197467	5922	9188	17348	10190	10043
7	konecki .....	84716	2226	3266	6119	3696	3816
8	opatowski .....	57123	1499	2310	4368	2600	2587
9	ostrowiecki .....	116904	2839	4275	7829	4781	5615
10	pińczowski .....	42450	1103	1635	3115	1909	1908
11	sandomierski .....	82279	2275	3309	6244	3803	3997
12	skarżyski .....	80879	1838	2645	5348	3292	3742
13	starachowicki .....	95149	2515	3503	6843	4190	4516
14	staszowski .....	74460	2139	3234	6056	3569	3717
15	włoszczowski .....	47459	1442	1944	3698	2332	2161
	<b>MIASTO NA PRAWACH POWIATU</b> <i>CITY WITH POWIAT STATUS</i>						
16	<b>Kielce .....</b>	<b>209455</b>	<b>4890</b>	<b>6629</b>	<b>11839</b>	<b>7610</b>	<b>9055</b>

<i>Aged</i>							Lp. No.
19-24	25-29	30-39	40-49	50-59	60-64	65 lat i więcej 65 and more	
<i>TOTAL</i>							
<b>129593</b>	<b>97160</b>	<b>160431</b>	<b>189674</b>	<b>177223</b>	<b>50912</b>	<b>189907</b>	1
<b>129593</b>	<b>97160</b>	<b>160431</b>	<b>189674</b>	<b>177223</b>	<b>50912</b>	<b>189907</b>	2
7142	5347	9160	10562	9830	3097	12944	3
9137	7000	10505	12513	12505	3510	13695	4
3494	2442	4446	5059	4597	1607	6529	5
21243	15301	26141	28419	22383	6231	25058	6
8178	6143	10598	12349	11899	3409	13017	7
5322	4170	6830	8258	7489	2155	9535	8
11285	8466	13681	18809	17496	4857	16971	9
3849	2838	5047	6163	5775	1822	7286	10
8063	5911	10364	11350	11004	3395	12564	11
7932	5727	9500	12881	11980	3142	12852	12
9029	6650	11542	14415	13273	4075	14598	13
7186	5357	9336	11060	9598	2706	10502	14
4767	3318	5793	6537	6218	1835	7414	15
<b>22966</b>	<b>18490</b>	<b>27488</b>	<b>31299</b>	<b>33176</b>	<b>9071</b>	<b>26942</b>	16

TABL. 2 (13) **LUDNOŚĆ WEDŁUG PŁCI I WIEKU W 2004 R. (dok.)**  
Stan w dniu 31 XII  
**POPULATION BY SEX AND AGE IN 2004 (cont.)**  
As of 31 XII

Lp. No.	WYSZCZEGÓLNIENIE SPECIFICATION	Ogółem Total	W wieku				
			0-2 lata 0-2 years	3-6	7-12	13-15	16-18
			W tym KOBIETY				
1	<b>WOJEWÓDZTWO .....</b> <i>VOIVODSHIP</i>	<b>659648</b>	<b>16614</b>	<b>24025</b>	<b>46061</b>	<b>27555</b>	<b>29420</b>
2	<b>Podregion świętokrzyski .....</b> <i>Subregion</i>	<b>659648</b>	<b>16614</b>	<b>24025</b>	<b>46061</b>	<b>27555</b>	<b>29420</b>
	<b>POWIATY:</b> <i>POWIATS:</i>						
3	buski .....	38062	966	1390	2576	1462	1623
4	jędrzejowski .....	45262	1203	1698	3349	1872	2000
5	kazimierski .....	18351	411	670	1280	774	777
6	kielecki .....	98989	2931	4496	8597	4982	4925
7	konecki .....	42966	1067	1612	3006	1774	1828
8	opatowski .....	29038	748	1149	2155	1277	1265
9	ostrowiecki .....	60870	1417	2037	3880	2319	2740
10	pińczowski .....	21456	524	766	1542	948	920
11	sandomierski .....	42277	1081	1563	3109	1878	1972
12	skarżyski .....	41986	877	1277	2603	1563	1788
13	starachowicki .....	49039	1259	1683	3322	2041	2223
14	staszowski .....	37454	1094	1535	3014	1748	1799
15	włoszczowski .....	23953	715	968	1815	1145	1064
	<b>MIASTO NA PRAWACH POWIATU</b> <i>CITY WITH POWIAT STATUS</i>						
16	<b>Kielce .....</b>	<b>109945</b>	<b>2321</b>	<b>3181</b>	<b>5813</b>	<b>3772</b>	<b>4496</b>

<i>Aged</i>							Lp. No.
19-24	25-29	30-39	40-49	50-59	60-64	65 lat i więcej 65 and more	
<i>Of which FEMALES</i>							
<b>62643</b>	<b>46528</b>	<b>77859</b>	<b>93581</b>	<b>90401</b>	<b>27744</b>	<b>117217</b>	1
<b>62643</b>	<b>46528</b>	<b>77859</b>	<b>93581</b>	<b>90401</b>	<b>27744</b>	<b>117217</b>	2
3389	2596	4390	5003	4960	1679	8028	3
4365	3294	4954	6109	6201	1825	8392	4
1610	1169	2129	2392	2262	847	4030	5
10313	7440	12479	13267	10719	3336	15504	6
3943	2795	4999	5924	6014	1812	8192	7
2539	1965	3343	3873	3589	1209	5926	8
5436	4092	6881	9739	9040	2673	10616	9
1808	1300	2425	2872	2858	991	4502	10
3934	2831	5166	5602	5597	1877	7667	11
3789	2724	4669	6599	6280	1736	8081	12
4357	3107	5620	7246	6934	2295	8952	13
3425	2498	4554	5252	4713	1448	6374	14
2298	1575	2730	3047	3058	965	4573	15
<b>11437</b>	<b>9142</b>	<b>13520</b>	<b>16656</b>	<b>18176</b>	<b>5051</b>	<b>16380</b>	16







TABL. 3 (14) **LUDNOŚĆ W WIEKU PRODUKCYJNYM I NIEPRODUKCYJNYM W 2004 R. (cd.)**  
Stan w dniu 31 XII  
**WORKING AND NON-WORKING AGE POPULATION IN 2004 (cont.)**  
As of 31 XII

WYSZCZEGÓLNIENIE SPECIFICATION	Ogółem Total	W wieku <i>Aged</i>						Ludność w wieku nieprodukcyjnym na 100 osób w wieku produkcyjnym <i>Non-working age popu- lation per 100 persons of working age</i>
		przedprodukcyjnym <i>pre-working</i>		produkcyjnym <i>working</i>		poprodukcyjnym <i>post-working</i>		
		razem <i>total</i>	w tym kobiety <i>of which females</i>	razem <i>total</i>	w tym kobiety <i>of which females</i>	razem <i>total</i>	w tym kobiety <i>of which females</i>	
<b>POWIAT KIELECKI (dok.)</b>								
Gminy wiejskie: <i>Rural gminas:</i>								
Bieliny.....	9828	2690	1285	5882	2773	1256	809	67
Daleszyce.....	14587	3791	1859	8910	4176	1886	1286	64
Górno.....	12793	3567	1804	7830	3671	1396	944	63
Łagów.....	6973	1756	822	3963	1778	1254	821	76
Łopuszno.....	8986	2304	1153	5292	2417	1390	910	70
Masiów.....	9442	2389	1116	5898	2794	1155	762	60
Miedziana Góra.....	9837	2403	1216	6257	3011	1177	802	57
Mniów.....	9263	2408	1243	5534	2536	1321	905	67
Morawica.....	13046	3403	1662	8063	3755	1580	1042	62
Nowa Słupia.....	9735	2252	1084	5681	2673	1802	1162	71
Piekoszów.....	15061	3884	1956	9271	4395	1906	1268	63
Pierzchnica.....	4781	1195	609	2710	1177	876	594	76
Raków.....	5824	1357	644	3281	1432	1186	771	78
Sitkówka-Nowiny.....	6909	1604	793	4468	2160	837	547	55
Strawczyn.....	9732	2658	1304	5864	2700	1210	802	66
Zagnańsk.....	12724	2794	1367	7879	3686	2051	1391	62
<b>POWIAT KONECKI.....</b>	<b>84716</b>	<b>17740</b>	<b>8625</b>	<b>52147</b>	<b>24337</b>	<b>14829</b>	<b>10004</b>	<b>63</b>
Gminy miejsko-wiejskie: <i>Urban-rural gminas:</i>								
Końskie.....	36547	7496	3701	23364	11205	5687	3847	56
w tym miasto..... <i>of which city</i>	20903	3906	1931	14079	6906	2918	1981	49
Staporków.....	18531	3569	1665	11403	5373	3559	2458	63
w tym miasto..... <i>of which city</i>	6063	1184	558	4130	2080	749	529	47
Gminy wiejskie: <i>Rural gminas:</i>								
Falków.....	4780	1019	520	2795	1230	966	632	71
Gowarczów.....	4976	1146	529	2987	1369	843	575	67
Radoszyce.....	9170	2142	1037	5459	2440	1569	1050	68
Ruda Maleniecka.....	3390	681	352	1922	866	787	533	76
Słupia (Konecka).....	3641	778	389	2045	878	818	503	78
Smyków.....	3681	909	432	2172	976	600	406	70

TABL. 3 (14) **LUDNOŚĆ W WIEKU PRODUKCYJNYM I NIEPRODUKCYJNYM W 2004 R. (cd.)**  
Stan w dniu 31 XII  
**WORKING AND NON-WORKING AGE POPULATION IN 2004 (cont.)**  
As of 31 XII

WYSZCZEGÓLNIENIE SPECIFICATION	Ogółem Total	W wieku Aged						Ludność w wieku nieprodukcyjnym na 100 osób w wieku produkcyjnym Non-working age popu- lation per 100 persons of working age
		przedprodukcyjnym pre-working		produkcyjnym working		poprodukcyjnym post-working		
		razem total	w tym kobiety of which females	razem total	w tym kobiety of which females	razem total	w tym kobiety of which females	
<b>POWIAT OPATOWSKI.....</b>	<b>57123</b>	<b>12521</b>	<b>6200</b>	<b>33858</b>	<b>15703</b>	<b>10744</b>	<b>7135</b>	<b>69</b>
Gminy miejsko-wiejskie: Urban-rural gminas:								
Opatów.....	12711	2675	1331	7743	3811	2293	1561	64
w tym miasto ..... of which city	6932	1417	703	4403	2244	1112	783	57
Ożarów.....	11585	2463	1211	7351	3452	1771	1173	58
w tym miasto ..... of which city	4906	994	477	3512	1728	400	289	40
Gminy wiejskie: Rural gminas:								
Bačkowice.....	5163	1173	528	2964	1328	1026	682	74
Iwaniska.....	7136	1739	847	4086	1789	1311	866	75
Lipnik.....	5855	1335	680	3330	1502	1190	777	76
Sadowie.....	4324	933	483	2529	1162	862	565	71
Tarłów.....	5805	1256	651	3169	1440	1380	920	83
Wojciechowice.....	4544	947	469	2686	1219	911	591	69
<b>POWIAT OSTROWIECKI .....</b>	<b>116904</b>	<b>23313</b>	<b>11384</b>	<b>73947</b>	<b>36197</b>	<b>19644</b>	<b>13289</b>	<b>58</b>
Gminy miejskie: Urban gminas:								
Ostrowiec Świętokrzy- ski.....	74498	14080	6937	48837	24454	11581	7889	53
Gminy miejsko-wiejskie: Urban-rural gminas:								
Ćmielów.....	7942	1617	764	4655	2191	1670	1110	71
w tym miasto ..... of which city	3222	607	291	1954	937	661	449	65
Kunów.....	9934	2248	1096	5903	2781	1783	1197	68
w tym miasto ..... of which city	3153	698	319	1931	927	524	347	63
Gminy wiejskie: Rural gminas:								
Bałtów.....	4044	947	452	2271	1022	826	538	78
Bodzechów.....	13430	2848	1365	8105	3847	2477	1673	66
Waśniów.....	7056	1573	770	4176	1899	1307	882	69

TABL. 3 (14) **LUDNOŚĆ W WIEKU PRODUKCYJNYM I NIEPRODUKCYJNYM W 2004 R. (cd.)**  
Stan w dniu 31 XII  
**WORKING AND NON-WORKING AGE POPULATION IN 2004 (cont.)**  
As of 31 XII

WYSZCZEGÓLNIENIE SPECIFICATION	Ogółem Total	W wieku Aged						Ludność w wieku nieprodukcyjnym na 100 osób w wieku produkcyjnym Non-working age popu- lation per 100 persons of working age
		przedprodukcyjnym pre-working		produkcyjnym working		poprodukcyjnym post-working		
		razem total	w tym kobiety of which females	razem total	w tym kobiety of which females	razem total	w tym kobiety of which females	
<b>POWIAT PIŃCZOWSKI ....</b>	<b>42450</b>	<b>8992</b>	<b>4376</b>	<b>25181</b>	<b>11587</b>	<b>8277</b>	<b>5493</b>	<b>69</b>
Gminy miejsko-wiejskie: Urban-rural gminas:								
Działoszyce .....	5736	1080	533	3260	1430	1396	905	76
w tym miasto .....	1117	224	118	678	330	215	146	65
of which city								
Pińczów .....	22207	4864	2357	13644	6415	3699	2462	63
w tym miasto .....	11943	2503	1228	7750	3735	1690	1151	54
of which city								
Gminy wiejskie: Rural gminas:								
Kije .....	4643	990	458	2624	1176	1029	719	77
Michałów .....	4925	1072	540	2742	1231	1111	710	80
Złota .....	4939	986	488	2911	1335	1042	697	70
<b>POWIAT SANDOMIERSKI .....</b>	<b>82279</b>	<b>18314</b>	<b>8960</b>	<b>49524</b>	<b>23773</b>	<b>14441</b>	<b>9544</b>	<b>66</b>
Gminy miejskie: Urban gminas:								
Sandomierz .....	25311	5406	2692	15995	8177	3910	2659	58
Gminy miejsko-wiejskie: Urban-rural gminas:								
Koprzywnica .....	7101	1629	830	4135	1920	1337	878	72
w tym miasto .....	2546	583	300	1497	710	466	306	71
of which city								
Zawichost .....	4783	1054	488	2739	1261	990	648	75
w tym miasto .....	1888	443	180	1115	530	330	226	69
of which city								
Gminy wiejskie: Rural gminas:								
Dwikozy .....	9173	1968	925	5537	2636	1668	1137	66
Klimontów .....	8704	2115	1068	4997	2280	1592	1044	74
Łoniów .....	7480	1805	838	4423	2073	1252	786	69
Obrazów .....	6775	1470	739	4027	1861	1278	830	68
Samborzec .....	8987	1976	959	5348	2512	1663	1068	68
Wilczyce .....	3965	891	421	2323	1053	751	494	71

TABL. 3 (14) **LUDNOŚĆ W WIEKU PRODUKCYJNYM I NIEPRODUKCYJNYM W 2004 R. (cd.)**  
Stan w dniu 31 XII  
**WORKING AND NON-WORKING AGE POPULATION IN 2004 (cont.)**  
As of 31 XII

WYSZCZEGÓLNIENIE SPECIFICATION	Ogółem Total	W wieku Aged						Ludność w wieku nieprodukcyjnym na 100 osób w wieku produkcyjnym Non-working age popu- lation per 100 persons of working age
		przedprodukcyjnym pre-working		produkcyjnym working		poprodukcyjnym post-working		
		razem total	w tym kobiety of which females	razem total	w tym kobiety of which females	razem total	w tym kobiety of which females	
<b>POWIAT SKARŻYSKI .....</b>	<b>80879</b>	<b>15535</b>	<b>7478</b>	<b>50756</b>	<b>24691</b>	<b>14588</b>	<b>9817</b>	<b>59</b>
Gminy miejskie: Urban gminas:								
Skarżysko-Kamienna .....	49745	8882	4304	31931	15812	8932	6022	56
Gminy miejsko-wiejskie: Urban-rural gminas:								
Suchedniów .....	11015	2237	1044	6774	3268	2004	1332	63
w tym miasto .....	9067	1814	844	5660	2725	1593	1054	60
of which city								
Gminy wiejskie: Rural gminas:								
Bliżyn .....	8662	1810	858	5241	2465	1611	1101	65
Łączna .....	5259	1274	634	3137	1413	848	572	68
Skarżysko Kościelne ...	6198	1332	638	3673	1733	1193	790	69
<b>POWIAT STARACHOWICKI .....</b>	<b>95149</b>	<b>19904</b>	<b>9741</b>	<b>58262</b>	<b>28051</b>	<b>16893</b>	<b>11247</b>	<b>63</b>
Gminy miejskie: Urban gminas:								
Starachowice .....	53761	10261	4963	33961	16812	9539	6395	58
Gminy miejsko-wiejskie: Urban-rural gminas:								
Wąchock .....	7065	1398	690	4224	1971	1443	947	67
w tym miasto .....	2804	505	249	1696	781	603	396	65
of which city								
Gminy wiejskie: Rural gminas:								
Brody .....	10795	2442	1232	6450	3048	1903	1247	67
Mirzec .....	8430	1941	930	4965	2281	1524	1018	70
Pawłów .....	15098	3952	1926	8662	3939	2484	1640	74

TABL. 3 (14) **LUDNOŚĆ W WIEKU PRODUKCYJNYM I NIEPRODUKCYJNYM W 2004 R. (dok.)**  
Stan w dniu 31 XII  
**WORKING AND NON-WORKING AGE POPULATION IN 2004 (cont.)**  
As of 31 XII

WYSZCZEGÓLNIENIE SPECIFICATION	Ogółem Total	W wieku Aged						Ludność w wieku nieprodukcyjnym na 100 osób w wieku produkcyjnym Non-working age popu- lation per 100 persons of working age
		przedprodukcyjnym pre-working		produkcyjnym working		poprodukcyjnym post-working		
		razem total	w tym kobiety of which females	razem total	w tym kobiety of which females	razem total	w tym kobiety of which females	
<b>POWIAT STASZOWSKI ...</b>	<b>74460</b>	<b>17427</b>	<b>8538</b>	<b>45083</b>	<b>21094</b>	<b>11950</b>	<b>7822</b>	<b>65</b>
Gminy miejsko-wiejskie: Urban-rural gminas:								
Osiek .....	7934	1895	933	4642	2076	1397	885	71
w tym miasto .....	1931	453	222	1159	527	319	207	67
of which city								
Połaniec .....	11979	2932	1449	7896	3779	1151	771	52
w tym miasto .....	8419	2089	1057	5805	2834	525	353	45
of which city								
Staszów .....	26669	6021	3001	16729	8030	3919	2610	59
w tym miasto .....	15642	3494	1735	10315	5121	1833	1223	52
of which city								
Gminy wiejskie: Rural gminas:								
Bogoria .....	8059	1995	997	4532	2048	1532	981	78
Łubnice .....	4431	1005	478	2438	1127	988	645	82
Oleśnica .....	4062	953	447	2321	1074	788	522	75
Rytwiany .....	6377	1543	746	3689	1703	1145	748	73
Szydłów .....	4949	1083	507	2836	1257	1030	660	75
<b>POWIAT WŁOSZCZOWSKI .....</b>	<b>47459</b>	<b>10829</b>	<b>5313</b>	<b>28251</b>	<b>13102</b>	<b>8379</b>	<b>5538</b>	<b>68</b>
Gminy miejsko-wiejskie: Urban-rural gminas:								
Włoszczowa .....	20487	4625	2275	12635	6073	3227	2142	62
w tym miasto .....	10756	2344	1123	7040	3531	1372	935	53
of which city								
Gminy wiejskie: Rural gminas:								
Kluczewsko .....	5196	1308	645	2943	1293	945	616	77
Krasocin .....	10804	2699	1309	6380	2930	1725	1129	69
Moskorzew .....	2986	593	296	1746	759	647	429	71
Radków .....	2679	495	246	1514	667	670	446	77
Secemin .....	5307	1109	542	3033	1380	1165	776	75
<b>MIASTO NA PRAWACH POWIATU</b>								
<i>CITY WITH POWIAT STATUS</i>								
<b>Kielce .....</b>	<b>209455</b>	<b>36817</b>	<b>17995</b>	<b>140645</b>	<b>70519</b>	<b>31993</b>	<b>21431</b>	<b>49</b>





TABL. 4 (15) RUCH NATURALNY LUDNOŚCI W 2004 R. (cd.)

VITAL STATISTICS IN 2004 (cont.)

WYSZCZEGÓLNIENIE SPECIFICATION	Mażeń- stwa <i>Marriages</i>	Urodzenia żywe <i>Live births</i>	Zgony <i>Deaths</i>	Przyrost naturalny <i>Natural increase</i>	Mażeń- stwa <i>Marriages</i>	Urodzenia żywe <i>Live births</i>	Zgony <i>Deaths</i>	Przyrost naturalny <i>Natural increase</i>
	w liczbach bezwzględnych <i>in absolute numbers</i>				na 1000 ludności <i>per 1000 population</i>			
<b>POWIAT KIELECKI (dok.)</b>								
Gminy wiejskie: <i>Rural gminas:</i>								
Bieliny .....	64	95	73	22	6,5	9,6	7,4	2,2
Daleszyce.....	79	134	108	26	5,5	9,3	7,5	1,8
Górno.....	71	142	89	53	5,6	11,1	7,0	4,2
Łagów .....	39	78	76	2	5,4	10,9	10,6	0,3
Łopuszno.....	53	84	92	-8	5,8	9,3	10,1	-0,9
Masłów.....	64	101	76	25	6,9	10,9	8,2	2,7
Miedziana Góra.....	51	96	78	18	5,2	9,8	8,0	1,8
Mniów.....	54	113	76	37	5,8	12,2	8,2	4,0
Morawica.....	81	112	97	15	6,3	8,7	7,6	1,2
Nowa Słupia.....	64	106	89	17	6,5	10,7	9,0	1,7
Piekoszków .....	76	178	117	61	5,1	11,9	7,8	4,1
Pierzchnica.....	29	62	57	5	6,0	12,9	11,9	1,0
Raków .....	21	44	91	-47	3,5	7,3	15,0	-7,8
Sitkówka-Nowiny .....	35	78	48	30	5,1	11,4	7,0	4,4
Strawczyn.....	52	109	80	29	5,4	11,2	8,2	3,0
Zagnańsk .....	61	86	129	-43	4,8	6,8	10,2	-3,4
<b>POWIAT KONECKI .....</b>	<b>509</b>	<b>764</b>	<b>895</b>	<b>-131</b>	<b>5,9</b>	<b>8,9</b>	<b>10,4</b>	<b>-1,5</b>
Gminy miejsko-wiejskie: <i>Urban-rural gminas:</i>								
Końskie .....	245	313	345	-32	6,6	8,4	9,3	-0,9
w tym miasto .....	152	167	180	-13	7,1	7,8	8,4	-0,6
<i>of which city</i>								
Stąporków .....	88	139	227	-88	4,7	7,4	12,1	-4,7
w tym miasto .....	40	40	62	-22	6,4	6,4	10,0	-3,5
<i>of which city</i>								
Gminy wiejskie: <i>Rural gminas:</i>								
Falków.....	33	53	62	-9	6,7	10,7	12,6	-1,8
Gowarczów .....	34	36	43	-7	6,8	7,2	8,6	-1,4
Radoszyce .....	53	111	86	25	5,7	11,9	9,2	2,7
Ruda Maleniecka.....	16	28	44	-16	4,7	8,2	12,9	-4,7
Słupia (Konecka).....	19	35	54	-19	5,2	9,5	14,6	-5,2
Smyków.....	21	49	34	15	5,7	13,4	9,3	4,1



TABL. 4 (15) RUCH NATURALNY LUDNOŚCI W 2004 R. (cd.)

VITAL STATISTICS IN 2004 (cont.)

WYSZCZEGÓLNIENIE SPECIFICATION	Mażeń- stwa <i>Marriages</i>	Urodzenia żywe <i>Live births</i>	Zgony <i>Deaths</i>	Przyrost naturalny <i>Natural increase</i>	Mażeń- stwa <i>Marriages</i>	Urodzenia żywe <i>Live births</i>	Zgony <i>Deaths</i>	Przyrost naturalny <i>Natural increase</i>
	w liczbach bezwzględnych <i>in absolute numbers</i>				na 1000 ludności <i>per 1000 population</i>			
<b>POWIAT OPATOWSKI.....</b>	<b>302</b>	<b>484</b>	<b>789</b>	<b>-305</b>	<b>5,2</b>	<b>8,3</b>	<b>13,6</b>	<b>-5,3</b>
Gminy miejsko-wiejskie: <i>Urban-rural gminas:</i>								
Opatów.....	90	110	169	-59	7,0	8,6	13,2	-4,6
w tym miasto .....	45	61	79	-18	6,5	8,8	11,4	-2,6
<i>of which city</i>								
Ożarów.....	61	108	131	-23	5,2	9,2	11,2	-2,0
w tym miasto .....	33	49	42	7	6,6	9,8	8,4	1,4
<i>of which city</i>								
Gminy wiejskie: <i>Rural gminas:</i>								
Bačkowice .....	28	44	71	-27	5,3	8,3	13,4	-5,1
Iwaniska .....	33	75	94	-19	4,5	10,3	12,9	-2,6
Lipnik.....	26	41	71	-30	4,3	6,8	11,8	-5,0
Sadowie .....	21	30	79	-49	4,8	6,9	18,1	-11,2
Tarłów .....	17	36	106	-70	2,9	6,1	17,9	-11,8
Wojciechowice .....	26	40	68	-28	5,6	8,6	14,7	-6,0
<b>POWIAT OSTROWIECKI..</b>	<b>572</b>	<b>921</b>	<b>1153</b>	<b>-232</b>	<b>4,8</b>	<b>7,8</b>	<b>9,8</b>	<b>-2,0</b>
Gminy miejskie: <i>Urban gminas:</i>								
Ostrowiec Świątokrzy- ski .....	389	553	646	-93	5,2	7,3	8,6	-1,2
Gminy miejsko-wiejskie: <i>Urban-rural gminas:</i>								
Ćmielów .....	32	71	101	-30	4,0	9,0	12,7	-3,8
w tym miasto .....	15	28	35	-7	4,7	8,7	10,9	-2,2
<i>of which city</i>								
Kunów .....	38	97	111	-14	3,8	9,6	11,0	-1,4
w tym miasto .....	17	30	26	4	5,4	9,5	8,2	1,3
<i>of which city</i>								
Gminy wiejskie: <i>Rural gminas:</i>								
Bałtów .....	15	29	52	-23	3,8	7,3	13,1	-5,8
Bodzechów.....	63	96	149	-53	4,7	7,2	11,1	-4,0
Waśniów .....	35	75	94	-19	4,9	10,5	13,2	-2,7

TABL. 4 (15) RUCH NATURALNY LUDNOŚCI W 2004 R. (cd.)

VITAL STATISTICS IN 2004 (cont.)

WYSZCZEGÓLNIENIE SPECIFICATION	Mażeń- stwa <i>Marriages</i>	Urodzenia żywe <i>Live births</i>	Zgony <i>Deaths</i>	Przyrost naturalny <i>Natural increase</i>	Mażeń- stwa <i>Marriages</i>	Urodzenia żywe <i>Live births</i>	Zgony <i>Deaths</i>	Przyrost naturalny <i>Natural increase</i>
	w liczbach bezwzględnych <i>in absolute numbers</i>				na 1000 ludności <i>per 1000 population</i>			
<b>POWIAT PIŃCZOWSKI .....</b>	<b>206</b>	<b>361</b>	<b>468</b>	<b>-107</b>	<b>4,8</b>	<b>8,4</b>	<b>10,8</b>	<b>-2,5</b>
Gminy miejsko-wiejskie: <i>Urban-rural gminas:</i>								
Działoszyce .....	34	53	78	-25	5,8	9,1	13,4	-4,3
w tym miasto .....	3	13	14	-1	2,7	11,5	12,4	-0,9
<i>of which city</i>								
Pińczów .....	103	189	209	-20	4,5	8,3	9,2	-0,9
w tym miasto .....	51	93	99	-6	4,2	7,6	8,1	-0,5
<i>of which city</i>								
Gminy wiejskie: <i>Rural gminas:</i>								
Kije .....	21	29	50	-21	4,5	6,2	10,6	-4,5
Michałów .....	29	58	73	-15	5,8	11,6	14,6	-3,0
Złota .....	19	32	58	-26	3,9	6,5	11,7	-5,3
<b>POWIAT SANDOMIERSKI .....</b>	<b>392</b>	<b>716</b>	<b>875</b>	<b>-159</b>	<b>4,7</b>	<b>8,6</b>	<b>10,5</b>	<b>-1,9</b>
Gminy miejskie: <i>Urban gminas:</i>								
Sandomierz .....	112	204	202	2	4,5	8,1	8,0	0,1
Gminy miejsko-wiejskie: <i>Urban-rural gminas:</i>								
Koprzywnica .....	36	59	82	-23	5,0	8,2	11,4	-3,2
w tym miasto .....	7	17	30	-13	2,7	6,6	11,7	-5,1
<i>of which city</i>								
Zawichost .....	16	37	65	-28	3,3	7,3	13,5	-5,8
w tym miasto .....	6	12	29	-17	3,2	6,5	15,6	-9,2
<i>of which city</i>								
Gminy wiejskie: <i>Rural gminas:</i>								
Dwikozy .....	52	81	102	-21	5,6	8,7	11,0	-2,3
Klimontów .....	46	104	119	-15	5,2	11,7	13,4	-1,7
Łoniów .....	39	61	82	-21	5,1	8,0	10,8	-2,7
Obrazów .....	34	60	65	-5	5,0	8,8	9,5	-0,8
Samborzec .....	40	79	115	-36	4,3	8,6	12,5	-3,9
Wilczyce .....	17	31	43	-12	4,2	7,6	10,5	-2,9

TABL. 4 (15) RUCH NATURALNY LUDNOŚCI W 2004 R. (cd.)

VITAL STATISTICS IN 2004 (cont.)

WYSZCZEGÓLNIENIE SPECIFICATION	Mażeń- stwa <i>Marriages</i>	Urodzenia żywe <i>Live births</i>	Zgony <i>Deaths</i>	Przyrost naturalny <i>Natural increase</i>	Mażeń- stwa <i>Marriages</i>	Urodzenia żywe <i>Live births</i>	Zgony <i>Deaths</i>	Przyrost naturalny <i>Natural increase</i>
	w liczbach bezwzględnych <i>in absolute numbers</i>				na 1000 ludności <i>per 1000 population</i>			
<b>POWIAT SKARŻYSKI .....</b>	<b>383</b>	<b>621</b>	<b>830</b>	<b>-209</b>	<b>4,7</b>	<b>7,6</b>	<b>10,2</b>	<b>-2,6</b>
Gminy miejskie: <i>Urban gminas:</i>								
Skarżysko-Kamienna .....	256	365	508	-143	5,1	7,2	10,1	-2,8
Gminy miejsko-wiejskie: <i>Urban-rural gminas:</i>								
Suchedniów .....	45	93	119	-26	4,1	8,4	10,8	-2,4
w tym miasto .....	32	67	91	-24	3,5	7,4	10,0	-2,7
<i>of which city</i>								
Gminy wiejskie: <i>Rural gminas:</i>								
Bliżyn .....	32	64	86	-22	3,6	7,3	9,8	-2,5
Łączna .....	28	58	51	7	5,3	11,0	9,7	1,3
Skarżysko Kościelne ....	22	41	66	-25	3,5	6,6	10,6	-4,0
<b>POWIAT STARACHOWICKI .....</b>	<b>522</b>	<b>837</b>	<b>998</b>	<b>-161</b>	<b>5,4</b>	<b>8,7</b>	<b>10,4</b>	<b>-1,7</b>
Gminy miejskie: <i>Urban gminas:</i>								
Starachowice .....	304	425	570	-145	5,6	7,8	10,4	-2,7
Gminy miejsko-wiejskie: <i>Urban-rural gminas:</i>								
Wąchock .....	32	48	82	-34	4,5	6,7	11,4	-4,7
w tym miasto .....	12	19	29	-10	4,2	6,7	10,2	-3,5
<i>of which city</i>								
Gminy wiejskie: <i>Rural gminas:</i>								
Brody .....	56	91	102	-11	5,2	8,4	9,4	-1,0
Mirzec .....	45	86	95	-9	5,3	10,1	11,1	-1,1
Pawłów .....	85	187	149	38	5,6	12,3	9,8	2,5

TABL. 4 (15) RUCH NATURALNY LUDNOŚCI W 2004 R. (dok.)

VITAL STATISTICS IN 2004 (cont.)

WYSZCZEGÓLNIENIE SPECIFICATION	Mażeń- stwa Marriages	Urodzenia żywe Live births	Zgony Deaths	Przyrost naturalny Natural increase	Mażeń- stwa Marriages	Urodzenia żywe Live births	Zgony Deaths	Przyrost naturalny Natural increase
	w liczbach bezwzględnych in absolute numbers				na 1000 ludności per 1000 population			
<b>POWIAT STASZOWSKI ....</b>	<b>419</b>	<b>688</b>	<b>755</b>	<b>-67</b>	<b>5,6</b>	<b>9,1</b>	<b>10,0</b>	<b>-0,9</b>
Gminy miejsko-wiejskie: <i>Urban-rural gminas:</i>								
Osiek .....	46	80	99	-19	5,7	9,9	12,3	-2,4
w tym miasto .....	9	17	20	-3	4,6	8,7	10,2	-1,5
<i>of which city</i>								
Połaniec.....	69	136	76	60	5,7	11,2	6,3	5,0
w tym miasto .....	47	95	40	55	5,5	11,1	4,7	6,4
<i>of which city</i>								
Staszów.....	157	232	247	-15	5,8	8,6	9,2	-0,6
w tym miasto .....	98	139	94	45	6,2	8,7	5,9	2,8
<i>of which city</i>								
Gminy wiejskie: <i>Rural gminas:</i>								
Bogoria .....	41	80	99	-19	5,0	9,8	12,1	-2,3
Łubnice.....	20	37	60	-23	4,5	8,3	13,5	-5,2
Oleśnica.....	25	27	43	-16	6,1	6,5	10,4	-3,9
Rytwiany.....	37	60	67	-7	5,8	9,4	10,5	-1,1
Szydłów.....	24	36	64	-28	4,8	7,1	12,7	-5,6
<b>POWIAT WŁOSZCZOWSKI.....</b>	<b>264</b>	<b>489</b>	<b>564</b>	<b>-75</b>	<b>5,5</b>	<b>10,2</b>	<b>11,8</b>	<b>-1,6</b>
Gminy miejsko-wiejskie: <i>Urban-rural gminas:</i>								
Włoszczowa.....	111	199	228	-29	5,4	9,7	11,1	-1,4
w tym miasto .....	55	97	117	-20	5,1	9,1	10,9	-1,9
<i>of which city</i>								
Gminy wiejskie: <i>Rural gminas:</i>								
Kluczewsko.....	35	69	66	3	6,6	13,0	12,5	0,6
Krasocin.....	55	129	106	23	5,0	11,8	9,7	2,1
Moskorzew .....	16	17	43	-26	5,2	5,5	14,0	-8,5
Radków.....	14	26	41	-15	5,2	9,6	15,1	-5,5
Secemin.....	33	49	80	-31	6,1	9,0	14,7	-5,7
<b>MIASTO NA PRAWACH POWIATU</b>								
<i>CITY WITH POWIAT STATUS</i>								
Kielce.....	<b>1088</b>	<b>1696</b>	<b>1787</b>	<b>-91</b>	<b>5,2</b>	<b>8,1</b>	<b>8,5</b>	<b>-0,4</b>

TABL. 5 (16) MAŁŻEŃSTWA I ROZWODY W 2004 R.  
 MARRIAGES AND DIVORCES IN 2004

WYSZCZEGÓLNIENIE SPECIFICATION	Małżeństwa Marriages				Rozwody Divorces		
	ogółem total	w tym miasta of which cities	z ogółem of total		ogółem total	w tym miasta of which cities	na 1000 ludności per 1000 population
			cywilne civil	wyznaniowe religious			
<b>WOJEWÓDZTWO .....</b> <i>VOIVODSHIP</i>	<b>6865</b>	<b>3162</b>	<b>1451</b>	<b>5414</b>	<b>227</b>	<b>159</b>	<b>0,2</b>
<b>Podregion</b> <b>świętokrzyski.....</b> <i>Subregion</i>	<b>6865</b>	<b>3162</b>	<b>1451</b>	<b>5414</b>	<b>227</b>	<b>159</b>	<b>0,2</b>
<b>POWIATY:</b> <i>POWIATS:</i>							
buski .....	405	96	107	298	10	5	0,1
jędrzejowski .....	520	187	85	435	8	4	0,1
kazimierski .....	175	35	39	136	6	1	0,2
kielecki .....	1108	73	133	975	22	5	0,1
konecki.....	509	192	84	425	16	10	0,2
opatowski .....	302	78	55	247	7	4	0,1
ostrowiecki .....	572	421	186	386	34	27	0,3
pińczowski.....	206	54	49	157	4	1	0,1
sandomierski .....	392	125	82	310	15	11	0,2
skarżyski .....	383	288	101	282	16	16	0,2
starachowicki.....	522	316	118	404	20	14	0,2
staszowski.....	419	154	91	328	14	8	0,2
włoszczowski.....	264	55	33	231	4	2	0,1
<b>MIASTO NA PRAWACH</b> <b>POWIATU</b> <i>CITY WITH POWIAT</i> <i>STATUS</i>							
<b>Kielce .....</b>	<b>1088</b>	<b>1088</b>	<b>288</b>	<b>800</b>	<b>51</b>	<b>51</b>	<b>0,2</b>

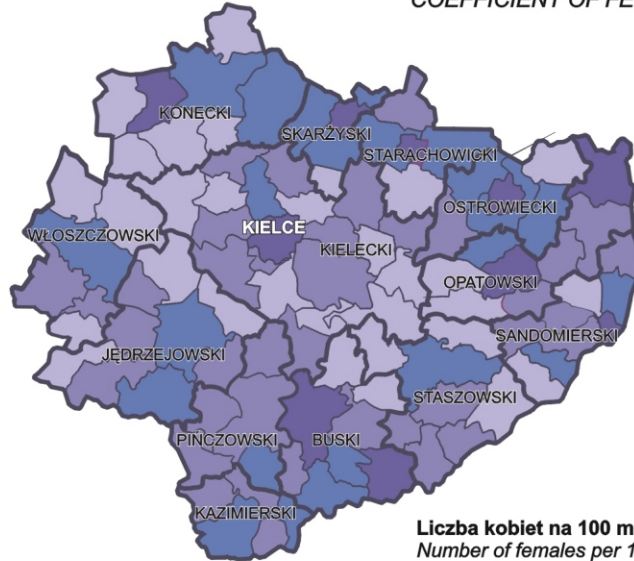
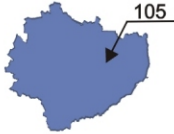
**WSPÓŁCZYNNIK FEMINIZACJI W 2004 R.**

Stan w dniu 31 XII

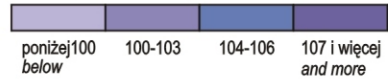
**COEFFICIENT OF FEMINISM IN 2004**

As of 31 XII

WOJEWÓDZTWO  
VOIVODSHIP

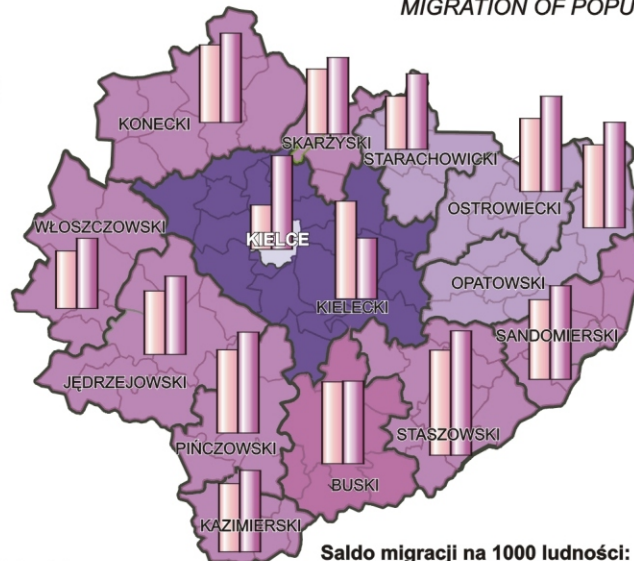
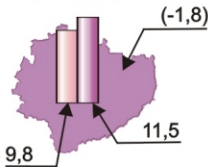


**Liczba kobiet na 100 mężczyzn:**  
 Number of females per 100 males:

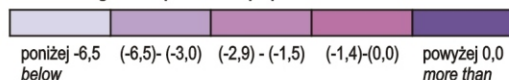


**MIGRACJE LUDNOŚCI W 2004 R.**  
 MIGRATION OF POPULATION IN 2004

WOJEWÓDZTWO  
VOIVODSHIP



**Saldo migracji na 1000 ludności:**  
 Net migration per 1000 population:



- Napływ na 1000 ludności  
Inflow per 1000 population
- Odływ na 1000 ludności  
Outflow per 1000 population

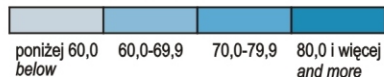
**LUDNOŚĆ W WIEKU NIEPRODUKCYJNYM NA 100 OSÓB  
 W WIEKU PRODUKCYJNYM W 2004 R.**

Stan w dniu 31 XII  
 NON-WORKING AGE POPULATION PER 100 PERSONS OF WORKING AGE IN 2004  
 As of 31 XII

WOJEWÓDZTWO  
 VOIVODSHIP

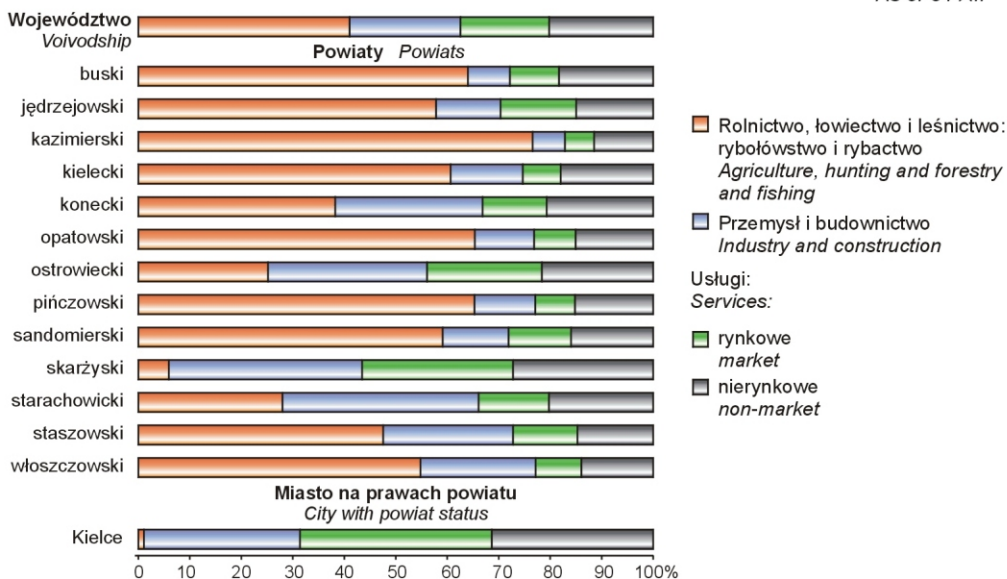


**Liczba osób:**  
 Number of persons :



**PRACUJĄCY WEDŁUG RODZAJÓW DZIAŁALNOŚCI W 2004 R.**

Stan w dniu 31 XII  
 EMPLOYED PERSONS BY KIND OF ACTIVITIES IN 2004  
 As of 31 XII



TABL. 6 (17) MIGRACJE WEWNĘTRZNE I ZAGRANICZNE LUDNOŚCI NA POBYT STAŁY W 2004 R.  
INTERNAL AND INTERNATIONAL MIGRATION OF POPULATION FOR PERMANENT RESIDENCE IN 2004

WYSZCZEGÓLNIENIE SPECIFICATION	Napływ <sup>a</sup> Inflow <sup>a</sup>			Odpływ <sup>b</sup> Outflow <sup>b</sup>			Saldo migracji Net migration	
	ogółem total	w tym of which		ogółem total	w tym of which		ogółem total	na 1000 ludności per 1000 population
		z miast from urban areas	z zagranicy immigration		do miast to urban areas	za granicę emigration		
<b>WOJEWÓDZTWO.....</b> <i>VOIVODSHIP</i>	<b>12729</b>	<b>7093</b>	<b>176</b>	<b>15012</b>	<b>7543</b>	<b>144</b>	<b>-2283</b>	<b>-1,8</b>
<b>Podregion świętokrzyski.....</b> <i>Subregion</i>	<b>12729</b>	<b>7093</b>	<b>176</b>	<b>15012</b>	<b>7543</b>	<b>144</b>	<b>-2283</b>	<b>-1,8</b>
<b>POWIATY:</b> <i>POWIATS:</i>								
buski.....	829	458	6	837	381	5	-8	-0,1
jędrzejowski.....	781	402	6	962	548	16	-181	-2,0
kazimierski.....	337	149	4	402	214	8	-65	-1,8
kielecki.....	2600	1811	24	1618	805	9	982	5,0
konecki.....	898	497	13	1033	581	6	-135	-1,6
opatowski.....	650	331	4	826	395	1	-176	-3,0
ostrowiecki.....	1163	624	7	1516	824	31	-353	-3,0
pińczowski.....	484	239	6	587	300	6	-103	-2,4
sandomierski.....	892	432	26	1048	578	2	-156	-1,9
skarżyski.....	717	426	19	843	526	29	-126	-1,5
starachowicki.....	689	400	12	980	642	1	-291	-3,0
staszowski.....	1066	558	18	1262	591	8	-196	-2,6
włoszczowski.....	372	194	2	453	250	2	-81	-1,7
<b>MIASTO NA PRAWACH POWIATU</b> <i>CITY WITH POWIAT STATUS</i>								
<b>Kielce.....</b>	<b>1251</b>	<b>572</b>	<b>29</b>	<b>2645</b>	<b>908</b>	<b>20</b>	<b>-1394</b>	<b>-6,7</b>

a Zameldowania. b Wymeldowania.

a Registrations. b Cancelled registrations.



TABL. 7 (18) MIGRACJE WEWNĘTRZNE LUDNOŚCI NA POBYT STAŁY W 2004 R.  
INTERNAL MIGRATION OF POPULATION FOR PERMANENT RESIDENCE IN 2004

WYSZCZEGÓLNIENIE SPECIFICATION	Napływ <sup>a</sup> Inflow <sup>a</sup>			Odpływ <sup>b</sup> Outflow <sup>b</sup>			Saldo migracji Net migration		
	ogółem total	do miast to urban areas	na wieś to rural areas	ogółem total	z miast to urban areas	ze wsi to rural areas	ogółem total	w miastach in urban areas	na wsi in rural areas
OGÓŁEM TOTAL									
<b>WOJEWÓDZTWO.....</b> <i>VOIVODSHIP</i>	<b>12553</b>	<b>4636</b>	<b>7917</b>	<b>14868</b>	<b>7953</b>	<b>6915</b>	<b>-2315</b>	<b>-3317</b>	<b>1002</b>
<b>Podregion świętokrzyski.....</b> <i>Subregion</i>	<b>12553</b>	<b>4636</b>	<b>7917</b>	<b>14868</b>	<b>7953</b>	<b>6915</b>	<b>-2315</b>	<b>-3317</b>	<b>1002</b>
<b>POWIATY:</b> <i>POWIATS:</i>									
buski.....	823	190	633	832	275	557	-9	-85	76
jędrzejowski.....	775	223	552	946	372	574	-171	-149	-22
kazimierski.....	333	81	252	394	111	283	-61	-30	-31
kielecki.....	2576	124	2452	1609	153	1456	967	-29	996
konecki.....	885	297	588	1027	475	552	-142	-178	36
opatowski.....	646	149	497	825	250	575	-179	-101	-78
ostrowiecki.....	1156	628	528	1485	1044	441	-329	-416	87
pińczowski.....	478	139	339	581	226	355	-103	-87	-16
sandomierski.....	866	300	566	1046	439	607	-180	-139	-41
skarżyski.....	698	436	262	814	608	206	-116	-172	56
starachowicki.....	677	352	325	979	601	378	-302	-249	-53
staszowski.....	1048	396	652	1254	660	594	-206	-264	58
włoszczowski.....	370	99	271	451	114	337	-81	-15	-66
<b>MIASTO NA PRAWACH POWIATU</b> <i>CITY WITH POWIAT STATUS</i>									
<b>Kielce.....</b>	<b>1222</b>	<b>1222</b>	<b>-</b>	<b>2625</b>	<b>2625</b>	<b>-</b>	<b>-1403</b>	<b>-1403</b>	<b>-</b>

a Zameldowania. b Wymeldowania.

a Registrations. b Cancelled registrations.

TABL. 7 (18) MIGRACJE WEWNĘTRZNE LUDNOŚCI NA POBYT STAŁY W 2004 R. (dok.)  
INTERNAL MIGRATION OF POPULATION FOR PERMANENT RESIDENCE IN 2004 (cont.)

WYSZCZEGÓLNIENIE SPECIFICATION	Napływ <sup>a</sup> Inflow <sup>a</sup>			Odpływ <sup>b</sup> Outflow <sup>b</sup>			Saldo migracji Net migration		
	ogółem total	do miast to urban areas	na wieś to rural areas	ogółem total	z miast to urban areas	ze wsi to rural areas	ogółem total	w miastach in urban areas	na wsi in rural areas
	W tym KOBIETY			Of which FEMALES					
<b>WOJEWÓDZTWO.....</b> <i>VOIVODSHIP</i>	<b>6514</b>	<b>2499</b>	<b>4015</b>	<b>7862</b>	<b>4144</b>	<b>3718</b>	<b>-1348</b>	<b>-1645</b>	<b>297</b>
<b>Podregion</b> <b>świętokrzyski.....</b> <i>Subregion</i>	<b>6514</b>	<b>2499</b>	<b>4015</b>	<b>7862</b>	<b>4144</b>	<b>3718</b>	<b>-1348</b>	<b>-1645</b>	<b>297</b>
<b>POWIATY:</b> <i>POWIATS:</i>									
buski.....	449	107	342	453	151	302	-4	-44	40
jędrzejowski.....	410	116	294	513	198	315	-103	-82	-21
kazimierski.....	174	39	135	208	52	156	-34	-13	-21
kielecki.....	1294	63	1231	817	82	735	477	-19	496
konecki.....	439	159	280	540	236	304	-101	-77	-24
opatowski.....	316	72	244	439	123	316	-123	-51	-72
ostrowiecki.....	606	340	266	785	541	244	-179	-201	22
pińczowski.....	250	79	171	306	117	189	-56	-38	-18
sandomierski.....	450	159	291	544	220	324	-94	-61	-33
skarżyski.....	341	220	121	443	335	108	-102	-115	13
starachowicki.....	349	188	161	523	313	210	-174	-125	-49
staszowski.....	543	220	323	673	355	318	-130	-135	5
włoszczowski.....	210	54	156	260	63	197	-50	-9	-41
<b>MIASTO NA PRAWACH</b> <b>POWIATU</b> <i>CITY WITH POWIAT</i> <i>STATUS</i>									
<b>Kielce.....</b>	<b>683</b>	<b>683</b>	<b>-</b>	<b>1358</b>	<b>1358</b>	<b>-</b>	<b>-675</b>	<b>-675</b>	<b>-</b>

a Zameldowania. b Wymeldowania.

a Registrations. b Cancelled registrations.

TABL. 8 (19) **PROGNOZA LUDNOŚCI**  
Stan w dniu 31 XII  
**POPULATION PROJECTION**  
As of 31 XII

WYSZCZEGÓLNIENIE SPECIFICATION	2005	2010	2015	2020	2025	2030
	w tys. in thous					
<b>OGÓŁEM TOTAL</b>						
<b>WOJEWÓDZTWO .....</b>	<b>1283,1</b>	<b>1263,6</b>	<b>1244,6</b>	<b>1222,5</b>	<b>1194,4</b>	<b>1158,7</b>
<i>VOIVODSHIP</i>						
<b>Podregion świętokrzyski .....</b>	<b>1283,1</b>	<b>1263,6</b>	<b>1244,6</b>	<b>1222,5</b>	<b>1194,4</b>	<b>1158,7</b>
<i>Subregion</i>						
<b>POWIATY:</b>						
<i>POWIATS:</i>						
buski .....	73,8	72,2	71,0	69,8	68,4	66,9
jędrzejowski .....	89,0	87,0	85,2	83,4	81,5	79,2
kazimierski .....	35,9	34,9	34,0	33,3	32,7	32,1
kielecki .....	197,3	200,5	203,9	206,7	208,3	207,8
konecki .....	83,9	82,0	80,2	78,3	76,2	73,7
opatowski .....	56,8	55,3	54,3	53,3	52,4	51,4
ostrowiecki .....	116,2	113,8	111,5	108,8	105,6	101,7
pińczowski .....	42,0	40,7	39,6	38,7	37,7	36,5
sandomierski .....	82,4	81,4	80,5	79,6	78,2	76,5
skarżyski .....	79,7	77,7	75,8	73,6	71,1	68,3
starachowicki .....	94,8	93,1	91,3	89,0	86,3	82,9
staszowski .....	74,5	74,1	73,8	73,8	73,3	72,3
włoszczowski .....	47,3	46,6	46,3	45,9	45,3	44,4
<b>MIASTO NA PRAWACH POWIATU</b>						
<i>CITY WITH POWIAT STATUS</i>						
<b>Kielce .....</b>	<b>209,5</b>	<b>204,3</b>	<b>197,4</b>	<b>188,4</b>	<b>177,4</b>	<b>165,0</b>

Źródło: Prognoza demograficzna na lata 2003-2030, GUS, Warszawa 2004.

Source: Demographic projection of Poland 2003-2030, Central Statistical Office, Warsaw 2004.

TABL. 8 (19) **PROGNOZA LUDNOŚCI (dok.)**  
Stan w dniu 31 XII  
**POPULATION PROJECTION (cont.)**  
As of 31 XII

WYSZCZEGÓLNIENIE SPECIFICATION	2005	2010	2015	2020	2025	2030
	w tys. in thous.					
	W tym KOBIETY Of which FEMALES					
<b>WOJEWÓDZTWO .....</b>	<b>657,1</b>	<b>647,3</b>	<b>636,7</b>	<b>624,2</b>	<b>608,8</b>	<b>590,3</b>
<i>VOIVODSHIP</i>						
<b>Podregion świętokrzyski.....</b>	<b>657,1</b>	<b>647,3</b>	<b>636,7</b>	<b>624,2</b>	<b>608,8</b>	<b>590,3</b>
<i>Subregion</i>						
<b>POWIATY:</b>						
<i>POWIATS:</i>						
buski.....	37,7	36,8	36,1	35,4	34,6	33,8
jędrzejowski.....	45,0	43,9	42,9	41,9	41,0	39,9
kazimierski .....	18,2	17,7	17,2	16,8	16,4	16,1
kielecki .....	98,8	100,5	102,1	103,4	104,2	104,1
konecki.....	42,5	41,5	40,5	39,2	38,0	36,6
opatowski .....	28,8	27,9	27,3	26,6	26,0	25,5
ostrowiecki .....	60,5	59,3	58,0	56,4	54,6	52,6
pińczowski.....	21,3	20,6	20,0	19,5	18,9	18,4
sandomierski .....	42,4	41,8	41,3	40,8	40,0	39,1
skarżyski .....	41,4	40,4	39,3	38,0	36,6	35,1
starachowicki.....	48,9	48,1	47,2	45,9	44,4	42,6
staszowski.....	37,5	37,4	37,2	37,1	36,9	36,5
włoszczowski.....	23,8	23,5	23,3	23,1	22,7	22,3
<b>MIASTO NA PRAWACH POWIATU</b>						
<i>CITY WITH POWIAT STATUS</i>						
<b>Kielce .....</b>	<b>110,2</b>	<b>107,9</b>	<b>104,5</b>	<b>100,0</b>	<b>94,3</b>	<b>87,7</b>

Źródło: Prognoza demograficzna na lata 2003-2030, GUS, Warszawa 2004.

Source: Demographic projection of Poland 2003-2030, Central Statistical Office, Warsaw 2004.

**DZIAŁ V RYNEK PRACY**  
**CHAPTER V LABOUR MARKET**

TABL. 1 (20) **PRACUJĄCY<sup>a</sup> W 2004 R.**  
Stan w dniu 31 XII  
*EMPLOYED PERSONS<sup>a</sup> IN 2004*  
As of 31 XII

WYSZCZEGÓLNIENIE SPECIFICATION	Ogółem <i>Grand total</i>		Sektor <i>Sector</i>		Przemysł i budownictwo <i>Industry and construction</i>	Usługi <i>Services</i>	
	ogółem <i>total</i>	w tym kobiety <i>of which women</i>	publiczny <i>public</i>	prywatny <i>private</i>		rynkowe <i>market</i>	nierynkowe <i>non-market</i>
<b>WOJEWÓDZTWO .....</b> <i>VOIVODSHIP</i>	<b>208069</b>	<b>99799</b>	<b>102000</b>	<b>106069</b>	<b>75405</b>	<b>59364</b>	<b>70666</b>
<b>Podregion</b> <b>świętokrzyski .....</b> <i>Subregion</i>	<b>208069</b>	<b>99799</b>	<b>102000</b>	<b>106069</b>	<b>75405</b>	<b>59364</b>	<b>70666</b>
<b>POWIAT BUSKI .....</b>	<b>9451</b>	<b>4985</b>	<b>6088</b>	<b>3363</b>	<b>2114</b>	<b>2462</b>	<b>4735</b>
Gminy miejsko-wiejskie: <i>Urban-rural gminas:</i>							
Busko-Zdrój .....	6706	3595	4412	2294	1264	2006	3424
w tym miasto .....	5708	3146	3987	1721	852	1765	3088
<i>of which city</i>							
Gminy wiejskie: <i>Rural gminas:</i>							
Gnojno .....	271	187	250	21	9	43	215
Nowy Korczyn .....	373	203	226	147	102	62	205
Pacanów .....	418	287	222	196	46	80	276
Solec-Zdrój .....	387	229	178	209	91	72	224
Stopnica .....	329	180	205	124	76	80	143
Tuczępy .....	674	152	431	243	516	39	102
Wiślica .....	293	152	164	129	10	80	146
<b>POWIAT</b> <b>JĘDRZEJOWSKI .....</b>	<b>11118</b>	<b>5175</b>	<b>6042</b>	<b>5076</b>	<b>3246</b>	<b>3788</b>	<b>3869</b>
Gminy miejsko-wiejskie: <i>Urban-rural gminas:</i>							
Jędrzejów .....	5487	2810	2851	2636	1353	1972	2093
w tym miasto .....	4909	2447	2473	2436	1257	1864	1751
<i>of which city</i>							
Małogoszcz .....	1412	560	665	747	493	575	337
w tym miasto .....	1221	437	531	690	474	533	214
<i>of which city</i>							
Sędziszów .....	2400	707	1277	1123	1101	826	464
w tym miasto .....	2097	552	1059	1038	996	804	295
<i>of which city</i>							

<sup>a</sup> Według faktycznego miejsca pracy; bez podmiotów gospodarczych o liczbie pracujących do 9 osób oraz pracujących w gospodarstwach indywidualnych w rolnictwie.

<sup>a</sup> By actual workplace; excluding economic entities employing up to 9 persons as well as persons employed on private farms in agriculture.

TABL. 1 (20) **PRACUJĄCY<sup>a</sup> W 2004 R. (cd.)**  
Stan w dniu 31 XII  
**EMPLOYED PERSONS<sup>a</sup> IN 2004 (cont.)**  
As of 31 XII

WYSZCZEGÓLNIENIE SPECIFICATION	Ogółem Grand total		Sektor Sector		Przemysł i budownictwo Industry and construction	Usługi Services	
	ogółem total	w tym kobiety of which women	publiczny public	prywatny private		rynkowe market	nierynkowe non-market
<b>POWIAT JĘDRZEJOWSKI (dok.)</b>							
Gminy wiejskie: <i>Rural gminas:</i>							
Imielno .....	198	107	151	47	20	43	131
Nagłowice .....	284	176	209	75	40	70	167
Oksa .....	264	153	140	124	63	70	106
Słupia (Jędrzejowska)..	216	149	167	49	40	58	116
Sobków .....	383	245	286	97	43	51	247
Wodzisław .....	474	268	296	178	93	123	208
<b>POWIAT KAZIMIERSKI....</b>	<b>3165</b>	<b>1530</b>	<b>2045</b>	<b>1120</b>	<b>835</b>	<b>752</b>	<b>1519</b>
Gminy miejsko-wiejskie: <i>Urban-rural gminas:</i>							
Kazimierza Wielka .....	1978	985	1347	631	500	536	925
w tym miasto .....	1600	789	1049	551	364	505	728
<i>of which city</i>							
Skalbmierz.....	539	207	234	305	190	148	200
w tym miasto .....	438	164	199	239	158	107	173
<i>of which city</i>							
Gminy wiejskie: <i>Rural gminas:</i>							
Bejsce.....	249	147	198	51	34	31	179
Czarnocin .....	204	96	132	72	58	27	116
Opatowiec .....	195	95	134	61	53	10	99
<b>POWIAT KIELECKI .....</b>	<b>16301</b>	<b>8307</b>	<b>9020</b>	<b>7281</b>	<b>5626</b>	<b>2953</b>	<b>7207</b>
Gminy miejsko-wiejskie: <i>Urban-rural gminas:</i>							
Bodzentyń .....	658	365	431	227	75	227	342
w tym miasto .....	395	228	268	127	63	128	204
<i>of which city</i>							
Chęciny .....	1641	977	1168	473	336	268	985
w tym miasto .....	1065	727	798	267	178	147	737
<i>of which city</i>							
Chmielnik.....	1216	648	753	463	365	194	624
w tym miasto .....	857	489	552	305	260	151	427
<i>of which city</i>							

<sup>a</sup> Według faktycznego miejsca pracy; bez podmiotów gospodarczych o liczbie pracujących do 9 osób oraz pracujących w gospodarstwach indywidualnych w rolnictwie.

<sup>a</sup> By actual workplace; excluding economic entities employing up to 9 persons as well as persons employed on private farms in agriculture.

TABL. 1 (20) **PRACUJĄCY<sup>a</sup> W 2004 R. (cd.)**  
Stan w dniu 31 XII  
**EMPLOYED PERSONS<sup>a</sup> IN 2004 (cont.)**  
As of 31 XII

WYSZCZEGÓLNIENIE SPECIFICATION	Ogółem Grand total		Sektor Sector		Przemysł i budownictwo Industry and construction	Usługi Services	
	ogółem total	w tym kobiety of which women	publiczny public	prywatny private		rynkowe market	nierynkowe non-market
<b>POWIAT KIELECKI (dok.)</b>							
Gminy wiejskie: Rural gminas:							
Bieliny .....	416	256	296	120	15	162	222
Daleszyce .....	871	471	501	370	306	116	406
Górno .....	652	362	442	210	137	199	305
Łagów .....	354	189	250	104	57	95	171
Łopuszno .....	697	352	380	317	246	102	315
Masłów .....	543	298	244	299	244	128	162
Miedziana Góra .....	530	249	367	163	234	104	174
Mniów .....	350	211	245	105	49	73	220
Morawica .....	1813	1061	1163	650	461	148	1125
Nowa Słupia .....	738	365	404	334	266	131	330
Piekoszów .....	1670	730	534	1136	921	214	467
Pierzchnica .....	236	131	187	49	61	13	154
Raków .....	265	173	224	41	48	20	191
Sitkówka-Nowiny .....	2382	788	672	1710	1411	530	433
Strawczyn .....	370	234	280	90	63	108	180
Zagnańsk .....	899	447	479	420	331	121	401
<b>POWIAT KONECKI.....</b>	<b>12337</b>	<b>5618</b>	<b>5734</b>	<b>6603</b>	<b>5614</b>	<b>2425</b>	<b>4058</b>
Gminy miejsko-wiejskie: Urban-rural gminas:							
Końskie .....	8635	3787	3959	4676	4303	1641	2648
w tym miasto .....	7219	3258	3475	3744	3363	1465	2369
of which city							
Stąporków .....	1806	865	715	1091	663	486	587
w tym miasto .....	1052	560	508	544	372	248	410
of which city							
Gminy wiejskie: Rural gminas:							
Falków .....	343	150	145	198	159	69	112
Gowarczów .....	224	120	158	66	41	44	97
Radoszyce .....	481	287	318	163	131	68	270
Ruda Maleniecka .....	312	151	151	161	129	49	98
Słupia (Konecka) .....	251	152	198	53	28	31	166
Smyków .....	285	106	90	195	160	37	80

<sup>a</sup> Według faktycznego miejsca pracy; bez podmiotów gospodarczych o liczbie pracujących do 9 osób oraz pracujących w gospodarstwach indywidualnych w rolnictwie.

<sup>a</sup> By actual workplace; excluding economic entities employing up to 9 persons as well as persons employed on private farms in agriculture.

TABL. 1 (20) **PRACUJĄCY<sup>a</sup> W 2004 R. (cd.)**  
Stan w dniu 31 XII  
**EMPLOYED PERSONS<sup>a</sup> IN 2004 (cont.)**  
As of 31 XII

WYSZCZEGÓLNIENIE SPECIFICATION	Ogółem Grand total		Sektor Sector		Przemysł i budownictwo Industry and construction	Usługi Services	
	ogółem total	w tym kobiety of which women	publiczny public	prywatny private		rynkowe market	nierynkowe non-market
<b>POWIAT OPATOWSKI .....</b>	<b>6692</b>	<b>3697</b>	<b>3520</b>	<b>3172</b>	<b>2132</b>	<b>1436</b>	<b>2776</b>
Gminy miejsko-wiejskie: <i>Urban-rural gminas:</i>							
Opatów .....	2983	1844	1774	1209	871	597	1471
w tym miasto .....	2650	1698	1615	1035	819	507	1320
<i>of which city</i>							
Ożarów .....	1818	823	746	1072	725	543	488
w tym miasto .....	898	475	491	407	199	400	287
<i>of which city</i>							
Gminy wiejskie: <i>Rural gminas:</i>							
Bačkowice .....	314	161	156	158	49	43	119
Iwaniska .....	319	202	222	97	61	68	176
Lipnik .....	272	143	137	135	93	65	98
Sadowie .....	308	140	131	177	139	15	117
Tarłów .....	285	189	230	55	26	21	204
Wojciechowice .....	393	195	124	269	168	84	103
<b>POWIAT OSTROWIECKI..</b>	<b>18468</b>	<b>8541</b>	<b>7602</b>	<b>10866</b>	<b>7571</b>	<b>5396</b>	<b>5295</b>
Gminy miejskie: <i>Urban gminas:</i>							
Ostrowiec Świętokrzyski .	15813	7029	6261	9552	6467	5034	4207
Gminy miejsko-wiejskie: <i>Urban-rural gminas:</i>							
Ćmielów .....	839	579	295	544	496	74	263
w tym miasto .....	738	502	201	537	496	67	175
<i>of which city</i>							
Kunów .....	644	290	368	276	266	62	305
w tym miasto .....	485	234	295	190	184	48	252
<i>of which city</i>							
Gminy wiejskie: <i>Rural gminas:</i>							
Bałtów .....	180	127	175	5	-	10	160
Bodzechów .....	767	350	314	453	331	99	273
Waśniów .....	225	166	189	36	11	117	87

<sup>a</sup> Według faktycznego miejsca pracy; bez podmiotów gospodarczych o liczbie pracujących do 9 osób oraz pracujących w gospodarstwach indywidualnych w rolnictwie.

<sup>a</sup> By actual workplace; excluding economic entities employing up to 9 persons as well as persons employed on private farms in agriculture.



TABL. 1 (20) **PRACUJĄCY<sup>a</sup> W 2004 R. (cd.)**  
Stan w dniu 31 XII  
**EMPLOYED PERSONS<sup>a</sup> IN 2004 (cont.)**  
As of 31 XII

WYSZCZEGÓLNIENIE SPECIFICATION	Ogółem Grand total		Sektor Sector		Przemysł i budownictwo Industry and construc- tion	Usługi Services	
	ogółem total	w tym kobiety of which women	publiczny public	prywatny private		rynkowe market	nierynkowe non-market
<b>POWIAT PIŃCZOWSKI ....</b>	<b>5133</b>	<b>2407</b>	<b>2937</b>	<b>2196</b>	<b>1705</b>	<b>1108</b>	<b>2188</b>
Gminy miejsko-wiejskie: <i>Urban-rural gminas:</i>							
Działoszyce .....	222	132	183	39	29	30	158
w tym miasto .....	175	105	140	35	29	25	120
<i>of which city</i>							
Pińczów .....	4112	1870	2122	1990	1617	793	1629
w tym miasto .....	2984	1547	1911	1073	775	697	1489
<i>of which city</i>							
Gminy wiejskie: <i>Rural gminas:</i>							
Kije .....	412	153	285	127	43	252	112
Michałów .....	186	120	169	17	12	6	128
Złota .....	201	132	178	23	4	27	161
<b>POWIAT SANDOMIERSKI .....</b>	<b>10760</b>	<b>5266</b>	<b>5217</b>	<b>5543</b>	<b>3372</b>	<b>3127</b>	<b>4200</b>
Gminy miejskie: <i>Urban gminas:</i>							
Sandomierz .....	7919	3532	3501	4418	2671	2439	2796
Gminy miejsko-wiejskie: <i>Urban-rural gminas:</i>							
Koprzywnica .....	379	251	198	181	70	113	181
w tym miasto .....	312	216	172	140	43	105	161
<i>of which city</i>							
Zawichost .....	367	181	220	147	124	76	162
w tym miasto .....	247	143	186	61	42	66	138
<i>of which city</i>							
Gminy wiejskie: <i>Rural gminas:</i>							
Dwikozy .....	621	314	249	372	337	79	204
Klimontów .....	472	297	339	133	31	161	275
Łoniów .....	393	256	270	123	55	120	201
Obrazów .....	189	148	144	45	7	58	124
Samborzec .....	308	207	193	115	73	65	167
Wilczyce .....	112	80	103	9	4	16	90

<sup>a</sup> Według faktycznego miejsca pracy; bez podmiotów gospodarczych o liczbie pracujących do 9 osób oraz pracujących w gospodarstwach indywidualnych w rolnictwie.

<sup>a</sup> By actual workplace; excluding economic entities employing up to 9 persons as well as persons employed on private farms in agriculture.

TABL. 1 (20) **PRACUJĄCY<sup>a</sup> W 2004 R. (cd.)**  
Stan w dniu 31 XII  
**EMPLOYED PERSONS<sup>a</sup> IN 2004 (cont.)**  
As of 31 XII

WYSZCZEGÓLNIENIE SPECIFICATION	Ogółem Grand total		Sektor Sector		Przemysł i budownictwo Industry and construction	Usługi Services	
	ogółem total	w tym kobiety of which women	publiczny public	prywatny private		rynkowe market	nierynkowe non-market
<b>POWIAT SKARŻYSKI .....</b>	<b>14264</b>	<b>6538</b>	<b>10093</b>	<b>4171</b>	<b>5650</b>	<b>4392</b>	<b>4092</b>
Gminy miejskie: <i>Urban gminas:</i>							
Skarżysko-Kamienna .....	11889	5500	8690	3199	4571	4030	3229
Gminy miejsko-wiejskie: <i>Urban-rural gminas:</i>							
Suchedniów .....	1302	477	626	676	736	182	346
w tym miasto .....	1036	434	581	455	521	171	316
<i>of which city</i>							
Gminy wiejskie: <i>Rural gminas:</i>							
Bliżyn .....	384	200	289	95	65	100	204
Łączna .....	396	172	301	95	221	34	137
Skarżysko Kościelne....	293	189	187	106	57	46	176
<b>POWIAT STARACHOWICKI.....</b>	<b>15060</b>	<b>6827</b>	<b>6048</b>	<b>9012</b>	<b>7940</b>	<b>2816</b>	<b>4219</b>
Gminy miejskie: <i>Urban gminas:</i>							
Starachowice .....	12028	5457	3996	8032	6425	2429	3135
Gminy miejsko-wiejskie: <i>Urban-rural gminas:</i>							
Wąchock.....	615	246	200	415	332	105	170
w tym miasto .....	316	151	152	164	151	30	133
<i>of which city</i>							
Gminy wiejskie: <i>Rural gminas:</i>							
Brody .....	1308	423	1044	264	975	77	236
Mirzec.....	374	256	274	100	91	38	237
Pawłów .....	735	445	534	201	117	167	441

<sup>a</sup> Według faktycznego miejsca pracy; bez podmiotów gospodarczych o liczbie pracujących do 9 osób oraz pracujących w gospodarstwach indywidualnych w rolnictwie.

<sup>a</sup> By actual workplace; excluding economic entities employing up to 9 persons as well as persons employed on private farms in agriculture.

TABL. 1 (20) **PRACUJĄCY<sup>a</sup> W 2004 R. (dok.)**  
Stan w dniu 31 XII  
**EMPLOYED PERSONS<sup>a</sup> IN 2004 (cont.)**  
As of 31 XII

WYSZCZEGÓLNIENIE SPECIFICATION	Ogółem Grand total		Sektor Sector		Przemysł i budownictwo Industry and construction	Usługi Services	
	ogółem total	w tym kobiety of which women	publiczny public	prywatny private		rynkowe market	nierynkowe non-market
<b>POWIAT STASZOWSKI ...</b>	<b>12487</b>	<b>5733</b>	<b>5350</b>	<b>7137</b>	<b>5962</b>	<b>2915</b>	<b>3478</b>
Gminy miejsko-wiejskie: Urban-rural gminas:							
Osiek .....	870	302	700	170	404	191	273
w tym miasto .....	386	177	240	146	26	190	170
of which city							
Połaniec.....	3217	998	737	2480	1636	1071	505
w tym miasto .....	1889	700	670	1219	858	572	459
of which city							
Staszów .....	6824	3587	3095	3729	3382	1351	2005
w tym miasto .....	4881	2805	2917	1964	1861	1226	1727
of which city							
Gminy wiejskie: Rural gminas:							
Bogoria .....	377	216	231	146	117	41	193
Łubnice.....	126	104	119	7	-	18	108
Oleśnica .....	193	120	105	88	66	35	92
Rytwiany .....	441	225	218	223	159	79	196
Szydłów .....	439	181	145	294	198	129	106
<b>POWIAT WŁOSZCZOWSKI.....</b>	<b>6831</b>	<b>3128</b>	<b>2991</b>	<b>3840</b>	<b>3316</b>	<b>1321</b>	<b>2059</b>
Gminy miejsko-wiejskie: Urban-rural gminas:							
Włoszczowa.....	5241	2239	2063	3178	2859	942	1382
w tym miasto .....	4778	2032	1868	2910	2637	869	1250
of which city							
Gminy wiejskie: Rural gminas:							
Kluczewsko.....	267	153	154	113	85	43	127
Krasocin .....	719	351	313	406	288	162	233
Moskorzew .....	163	108	105	58	15	29	101
Radków .....	198	124	175	23	19	120	54
Secemin .....	243	153	181	62	50	25	162
<b>MIASTO NA PRAWACH POWIATU</b>							
<i>CITY WITH POWIAT STATUS</i>							
<b>Kielce.....</b>	<b>66002</b>	<b>32047</b>	<b>29313</b>	<b>36689</b>	<b>20322</b>	<b>24473</b>	<b>20971</b>

<sup>a</sup> Według faktycznego miejsca pracy; bez podmiotów gospodarczych o liczbie pracujących do 9 osób oraz pracujących w gospodarstwach indywidualnych w rolnictwie.

<sup>a</sup> By actual workplace; excluding economic entities employing up to 9 persons as well as persons employed on private farms in agriculture.

TABL. 2 (21) **PRACUJĄCY<sup>a</sup> WEDŁUG RODZAJÓW DZIAŁALNOŚCI W 2004 R.**  
Stan w dniu 31 XII  
**EMPLOYED PERSONS<sup>a</sup> BY KIND OF ACTIVITIES IN 2004**  
As of 31 XII

WYSZCZEGÓLNIENIE SPECIFICATION	Ogółem Total	Rolnictwo, łowiectwo i leśnic- two; rybactwo Agriculture, hunting and forestry; fishing	Przemysł i budownictwo Industry and construction	Usługi Services	
				rynkowe market	nierynkowe non-market
<b>WOJEWÓDZTWO.....</b> VOIVODSHIP	<b>349973</b>	<b>143624</b>	<b>75405</b>	<b>60234</b>	<b>70710</b>
<b>Podregion świętokrzyski .....</b> Subregion	<b>349973</b>	<b>143624</b>	<b>75405</b>	<b>60234</b>	<b>70710</b>
<b>POWIATY: POWIATS:</b>					
buski.....	25902	16585	2114	2468	4735
jędrzejowski.....	25887	14971	3246	3801	3869
kazimierski.....	13269	10163	835	752	1519
kielecki .....	40135	24342	5626	2960	7207
konecki .....	19621	7504	5614	2445	4058
opatowski .....	18460	12064	2132	1488	2776
ostrowiecki.....	24500	6169	7571	5464	5296
pińczowski.....	14423	9417	1705	1113	2188
sandomierski .....	26328	15562	3372	3194	4200
skarżyski.....	15047	891	5650	4414	4092
starachowicki.....	20852	5843	7940	2850	4219
staszowski.....	23656	11254	5962	2962	3478
włoszczowski.....	14820	8120	3316	1322	2062
<b>MIASTO NA PRAWACH POWIATU</b>					
<b>CITY WITH POWIAT STATUS</b>					
<b>Kielce .....</b>	<b>67073</b>	<b>739</b>	<b>20322</b>	<b>25001</b>	<b>21011</b>

<sup>a</sup> Według faktycznego miejsca pracy; bez podmiotów gospodarczych o liczbie pracujących do 9 osób; łącznie z osobami pracującymi w fundacjach, stowarzyszeniach, partiach politycznych, organizacjach społecznych, organizacjach pracodawców, samorządu gospodarczego i zawodowego oraz w gospodarstwach indywidualnych w rolnictwie.

<sup>a</sup> By actual workplace; excluding economic entities employing up to 9 persons; including persons employed in foundations, associations, political parties, trade unions, organizations of employers and economic and professional self-governments as well as on private farms in agriculture.

TABL. 3 (22) ZATRUDNIENIE I WYNAGRODZENIA <sup>a</sup> W 2004 R.  
PAID EMPLOYMENT AND WAGES AND SALARIES <sup>a</sup> IN 2004

WYSZCZEGÓLNIENIE SPECIFICATION	Ogółem Total	Sektor Sector		Rolnictwo, łowiectwo i leśnictwo; rybactwo Agriculture, hunting and forestry; fishing	Przemysł i budownictwo Industry and construction	Usługi Services	
		publiczny public	prywatny private			rynkowe market	nierynkowe non-market

PRZECIĘTNE ZATRUDNIENIE W OSOBACH  
AVERAGE PAID EMPLOYMENT IN PERSONS

<b>WOJEWÓDZTWO.....</b>	<b>182900</b>	<b>92610</b>	<b>90290</b>	<b>1479</b>	<b>70220</b>	<b>43556</b>	<b>67645</b>
<i>VOIVODSHIP</i>							
<b>Podregion świętokrzyski .....</b>	<b>182900</b>	<b>92610</b>	<b>90290</b>	<b>1479</b>	<b>70220</b>	<b>43556</b>	<b>67645</b>
<i>Subregion</i>							
<b>POWIATY:</b>							
<i>POWIATS:</i>							
buski.....	8059	5040	3019	93	1784	1906	4276
jędrzejowski.....	8401	4363	4038	80	2860	1926	3535
kazimierski.....	2560	1713	847	20	739	452	1349
kielecki .....	14343	7895	6448	273	5254	2129	6687
konecki .....	10821	5435	5386	184	5095	1699	3843
opatowski .....	4975	3020	1955	52	1448	945	2530
ostrowiecki.....	15724	6473	9251	126	7066	3539	4993
pińczowski.....	3866	2264	1602	79	1330	500	1957
sandomierski .....	9267	4393	4874	21	2746	2607	3893
skarżyski.....	12687	9206	3481	177	6914	1825	3771
starachowicki.....	13175	5416	7759	49	7362	1859	3905
staszowski.....	11212	4890	6322	89	5796	2153	3174
włoszczowski.....	5774	2278	3496	52	3238	596	1888
<b>MIASTO NA PRAWACH POWIATU</b>							
<i>CITY WITH POWIAT STATUS</i>							
<b>Kielce .....</b>	<b>62036</b>	<b>30224</b>	<b>31812</b>	<b>184</b>	<b>18588</b>	<b>21420</b>	<b>21844</b>

<sup>a</sup> Bez podmiotów gospodarczych o liczbie pracujących do 9 osób oraz zatrudnionych za granicą, fundacji, stowarzyszeń i innych organizacji.

<sup>a</sup> Excluding economic entities employing up to 9 persons as well as persons employed abroad, foundations, associations and other organizations.

TABL. 3 (22) ZATRUDNIENIE I WYNAGRODZENIA<sup>a</sup> W 2004 R. (dok.)  
PAID EMPLOYMENT AND WAGES AND SALARIES<sup>a</sup> IN 2004 (cont.)

WYSZCZEGÓLNIENIE SPECIFICATION	Ogółem Total	Sektor Sector		Rolnictwo, łowiectwo i leśnictwo; rybactwo Agriculture, hunting and forestry; fishing	Przemysł i budownic- two Industry and construction	Usługi Services	
		publiczny public	prywatny private			rynkowe market	nierynkowe non-market
<b>PRZECIĘTNE MIESIĘCZNE WYNAGRODZENIA BRUTTO W ZŁ</b> AVERAGE MONTHLY GROSS WAGES AND SALARIES IN ZL							
<b>WOJEWÓDZTWO.....</b>	<b>2117,74</b>	<b>2209,14</b>	<b>2020,21</b>	<b>2674,87</b>	<b>2140,31</b>	<b>1905,57</b>	<b>2213,98</b>
<i>VOIVODSHIP</i>							
<b>Podregion świętokrzyski.....</b>	<b>2117,74</b>	<b>2209,14</b>	<b>2020,21</b>	<b>2674,87</b>	<b>2140,31</b>	<b>1905,57</b>	<b>2213,98</b>
<i>Subregion</i>							
<b>POWIATY:</b>							
<i>POWIATS:</i>							
buski.....	1926,82	2033,17	1749,28	1501,43	1862,44	1852,16	1996,22
jędrzejowski.....	2101,44	2111,73	2090,31	2648,75	2255,43	1751,29	2155,23
kazimierski.....	1839,13	1997,20	1519,45	1054,17	1650,60	1342,18	2120,56
kielecki.....	1989,97	2075,54	1885,21	2964,41	1993,48	1589,72	2074,87
konecki.....	1830,53	1983,91	1675,76	2903,58	1730,79	1647,45	1992,33
opatowski.....	2285,61	1933,92	2828,89	1251,12	3294,19	1616,48	1979,57
ostrowiecki.....	1923,31	2041,99	1840,27	2194,64	1948,91	1677,26	2054,64
pińczowski.....	2558,31	2136,41	3154,54	3248,73	3469,25	1731,62	2122,56
sandomierski.....	2133,35	2120,89	2144,59	1613,10	2523,01	1743,37	2122,46
skarżyski.....	2038,35	2267,68	1431,88	2862,15	2096,09	1635,85	2088,62
starachowicki.....	1817,73	2122,51	1604,98	3352,38	1699,31	1661,57	2096,06
staszowski.....	2151,14	2029,64	2186,67	3220,69	2176,70	1923,78	2126,27
włoszczowski.....	2064,04	2070,86	2059,60	3289,74	2085,91	1637,43	2127,44
<b>MIASTO NA PRAWACH POWIATU</b>							
<i>CITY WITH POWIAT STATUS</i>							
<b>Kielce.....</b>	<b>2320,83</b>	<b>2458,69</b>	<b>2189,85</b>	<b>2604,85</b>	<b>2342,99</b>	<b>2111,88</b>	<b>2504,48</b>

<sup>a</sup> Bez podmiotów gospodarczych o liczbie pracujących do 9 osób oraz zatrudnionych za granicą, fundacji, stowarzyszeń i innych organizacji.

<sup>a</sup> Excluding economic entities employing up to 9 persons as well as persons employed abroad, foundations, associations and other organizations.

TABL. 4 (23) PODSTAWOWE DANE O BEZROBOTNYCH ZAREJESTROWANYCH W 2004 R.

Stan w dniu 31 XII

BASIC DATA ON REGISTERED UNEMPLOYED PERSONS IN 2004

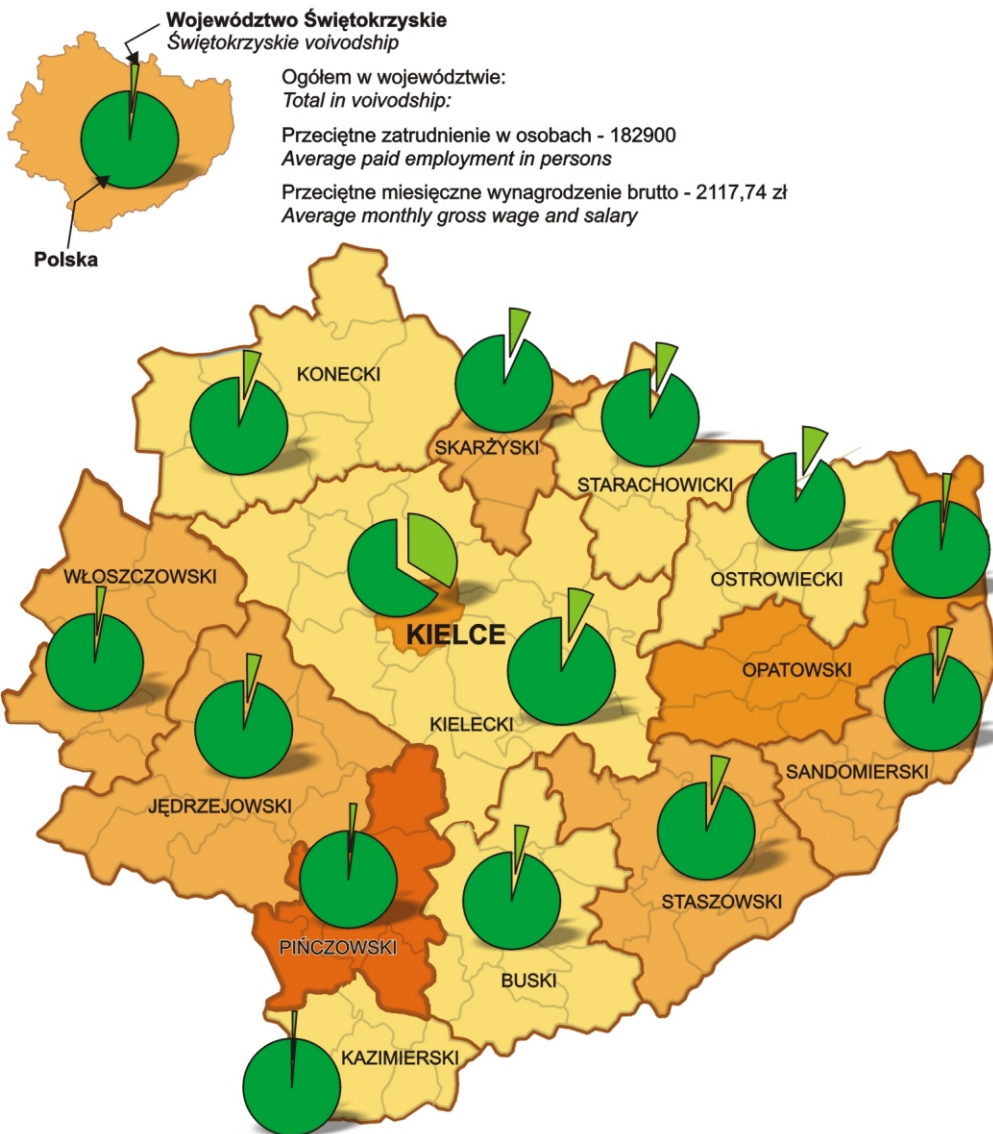
As of 31 XII

WYSZCZEGÓLNIENIE SPECIFICATION	Bezrobotni zarejestrowani Registered unemployed persons					Stopa bezrobocia zarejestrowanego <sup>a</sup> w % Registered unemployment rate <sup>a</sup> in %	Bezrobotni nowo zarejestrowani <sup>b</sup> Newly registered unemployed persons <sup>b</sup>	Bezrobotni wyrejestrowani <sup>b</sup> Persons removed from unemployment rolls <sup>b</sup>	Oferty pracy <sup>b</sup> Job offers <sup>b</sup>
	z ogółem of total								
	ogółem total	kobiety women	dotychczas niepracujący previously not employed	zwolnieni z przyczyn dotyczących zakładu pracy terminated for company reasons	posiadający prawo do zasiłku possessing benefit rights				
<b>WOJEWÓDZTWO...</b> VOIVODSHIP	<b>126322</b>	<b>62839</b>	<b>35830</b>	<b>3567</b>	<b>18445</b>	<b>22,0</b>	<b>102670</b>	<b>102886</b>	<b>20988</b>
<b>Podregion</b> świętokrzyski .....	<b>126322</b>	<b>62839</b>	<b>35830</b>	<b>3567</b>	<b>18445</b>	<b>22,0</b>	<b>102670</b>	<b>102886</b>	<b>20988</b>
<i>Subregion</i>									
<b>POWIATY:</b> <i>POWIATS:</i>									
buski .....	4446	2036	1518	21	397	12,5	3701	3743	812
jędrzejowski .....	6953	3829	2341	542	497	18,2	5067	5076	1110
kazimierski .....	2394	1140	1167	55	125	13,9	1719	1615	300
kielecki .....	21378	10458	6816	468	3226	28,5	15165	15361	2163
konecki .....	12428	6246	3018	133	2254	32,1	8968	9093	1906
opatowski .....	5634	2545	2025	77	355	20,2	4049	3915	973
ostrowiecki .....	13551	6838	3113	811	2230	29,0	12175	12699	3234
pińczowski .....	3186	1557	1243	24	209	15,8	2316	2297	510
sandomierski .....	6722	3191	2700	199	420	17,0	4842	4892	879
skarżyski .....	10717	5426	2680	407	1756	33,4	8229	7906	1406
starachowicki .....	10291	5132	1519	281	2705	27,0	10041	10205	1987
staszowski .....	6375	3153	1690	131	713	17,7	6241	5955	1057
włoszczowski .....	5520	2805	1584	52	696	23,7	3917	4050	905
<b>MIASTO NA PRAWACH POWIATU</b>									
<i>CITY WITH POWIAT STATUS</i>									
<b>Kielce .....</b>	<b>16727</b>	<b>8483</b>	<b>4416</b>	<b>366</b>	<b>2862</b>	<b>15,7</b>	<b>16240</b>	<b>16079</b>	<b>3746</b>

a Patrz uwagi ogólne ust. 5 na str. 22. b W ciągu roku.

a See general notes item 5 on page 22. b During the year.

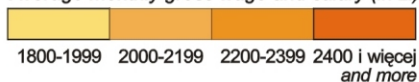
**RYNEK PRACY <sup>a)</sup> W 2004 R.**  
**LABOUR MARKET <sup>a)</sup> IN 2004**



**Przeciętne zatrudnienie w osobach:**  
 Average paid employment in persons:



**Przeciętne miesięczne wynagrodzenie brutto (w zł):**  
 Average monthly gross wage and salary (in zł):



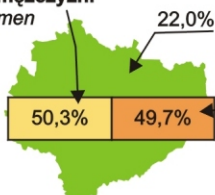
a) Podmioty gospodarcze zatrudniające powyżej 9 osób.  
 a) Economic entities employing more than 9 persons.



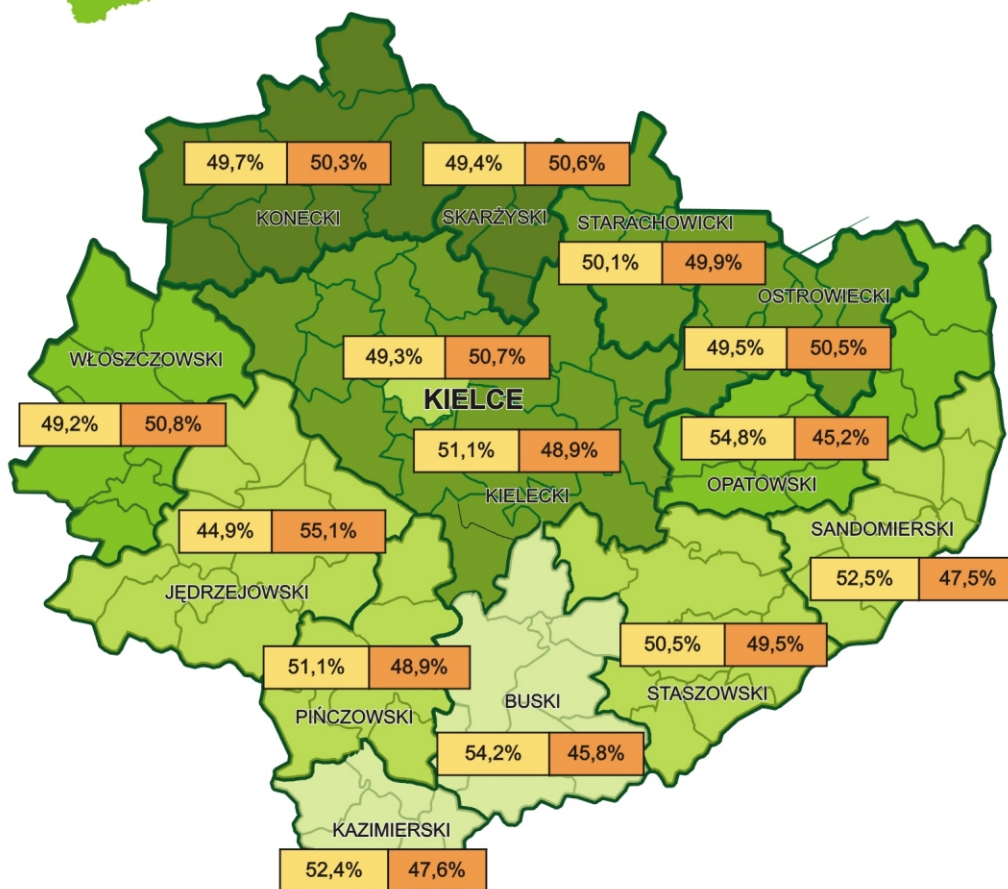
**BEZROBOCIE W 2004 R.**  
 Stan w dniu 31XII  
**UNEMPLOYMENT IN 2004**  
 As of 31XII

WOJEWÓDZTWO  
 VOIVODSHIP


mężczyźni  
 men



kobiety  
 women



**Stopa bezrobocia rejestrowanego w %:**  
 Registered unemployment rate in %:



TABL. 5 (24) **BEZROBOTNI ZAREJESTROWANI WEDŁUG WIEKU I POZIOMU WYKSZTAŁCENIA W 2004 R.**  
Stan w dniu 31 XII  
**REGISTERED UNEMPLOYED PERSONS BY AGE AND EDUCATIONAL LEVEL IN 2004**  
As of 31 XII

WYSZCZEGÓLNIENIE SPECIFICATION	Ogółem Total	W wieku By age					Z ogółem – z wykształceniem Of total – by educational level				
		24 lata i mniej 24 and less	25-34	35-44	45-54	55 lat i więcej 55 and more	wyż- szym tertiary	średnim secondary		zasad- niczym (zawo- dowym) basic voca- tional	gimna- zjal- nym, pod- stawo- wym i niepeł- nym pod- stawo- wym lower second- ary, primary and in- com- plete primary
								zawodo- wym <sup>a</sup> vocatio- nal <sup>a</sup>	ogólno- kształcą- cym general		
<b>WOJEWÓDZTWO ... VOIVODSHIP</b>	<b>126322</b>	<b>32125</b>	<b>37914</b>	<b>25869</b>	<b>26058</b>	<b>4356</b>	<b>9226</b>	<b>31217</b>	<b>9661</b>	<b>44201</b>	<b>32017</b>
<b>Podregion świętokrzyski .....</b> Subregion	<b>126322</b>	<b>32125</b>	<b>37914</b>	<b>25869</b>	<b>26058</b>	<b>4356</b>	<b>9226</b>	<b>31217</b>	<b>9661</b>	<b>44201</b>	<b>32017</b>
<b>POWIATY: POWIATS:</b>											
buski .....	4446	1590	1408	653	663	132	340	1320	243	1539	1004
jędrzejowski .....	6953	2283	2167	1103	1166	234	543	2094	556	2170	1590
kazimierski .....	2394	1005	703	307	312	67	123	805	154	772	540
kielecki .....	21378	5611	6620	4648	3871	628	1133	4559	1171	8083	6432
konecki .....	12428	2779	3524	2796	2887	442	499	2464	964	4690	3811
opatowski .....	5634	1653	1871	1036	929	145	272	1079	432	2314	1537
ostrowiecki .....	13551	3044	3947	2961	3139	460	970	3136	1186	4633	3626
pińczowski .....	3186	1060	930	586	527	83	247	1013	252	1072	602
sandomierski .....	6722	1873	2384	1184	1062	219	589	1620	468	2502	1543
skarżyski .....	10717	2273	3082	2395	2556	411	784	3015	940	3805	2173
starachowicki .....	10291	2140	2782	2414	2576	379	654	2451	857	3776	2553
staszowski .....	6375	1875	2044	1266	1045	145	451	1478	519	2405	1522
włoszczowski .....	5520	1638	1669	1039	970	204	298	1396	316	1871	1639
<b>MIASTO NA PRAWACH POWIATU</b>											
<i>CITY WITH POWIAT STATUS</i>											
<b>Kielce .....</b>	<b>16727</b>	<b>3301</b>	<b>4783</b>	<b>3481</b>	<b>4355</b>	<b>807</b>	<b>2323</b>	<b>4787</b>	<b>1603</b>	<b>4569</b>	<b>3445</b>

<sup>a</sup> Łącznie z policealnym.

<sup>a</sup> Including post-secondary education.

TABL. 6 (25) **BEZROBOTNI ZAREJESTROWANI WEDŁUG CZASU POZOSTAWANIA BEZ PRACY<sup>a</sup> W 2004 R.**  
Stan w dniu 31 XII  
**REGISTERED UNEMPLOYED PERSONS BY DURATION OF UNEMPLOYMENT<sup>a</sup> IN 2004**  
As of 31 XII

WYSZCZEGÓLNIENIE SPECIFICATION	Ogółem Total	Według czasu pozostawania bez pracy By duration of unemployment					
		1 miesiąc i mniej 1 month and less	1-3	3-6	6-12	12-24	powyżej 24 miesięcy more than 24 months
<b>WOJEWÓDZTWO .....</b> <i>VOIVODSHIP</i>	<b>126322</b>	<b>8206</b>	<b>15847</b>	<b>15313</b>	<b>19979</b>	<b>20810</b>	<b>46167</b>
<b>Podregion świętokrzyski.....</b> <i>Subregion</i>	<b>126322</b>	<b>8206</b>	<b>15847</b>	<b>15313</b>	<b>19979</b>	<b>20810</b>	<b>46167</b>
<b>POWIATY:</b> <i>POWIATS:</i>							
buski .....	4446	336	666	551	614	684	1595
jędrzejowski .....	6953	449	674	859	944	1036	2991
kazimierski .....	2394	106	350	292	311	316	1019
kielecki .....	21378	1207	2348	2413	3637	3777	7996
konecki.....	12428	609	1405	1353	1932	2085	5044
opatowski .....	5634	264	594	599	755	941	2481
ostrowiecki .....	13551	1131	1833	1763	2052	2150	4622
pińczowski .....	3186	229	345	351	425	556	1280
sandomierski.....	6722	335	749	746	892	1138	2862
skarżyski .....	10717	638	1215	1336	1759	1788	3981
starachowicki .....	10291	809	1761	1367	1797	1614	2943
staszowski .....	6375	439	1069	934	1024	887	2022
włoszczowski .....	5520	326	625	534	763	877	2395
<b>MIASTO NA PRAWACH POWIATU</b> <i>CITY WITH POWIAT STATUS</i>							
<b>Kielce.....</b>	<b>16727</b>	<b>1328</b>	<b>2213</b>	<b>2215</b>	<b>3074</b>	<b>2961</b>	<b>4936</b>

<sup>a</sup> Od momentu rejestracji w urzędzie pracy; przedziały zostały domknięte prawostronnie; np. w przedziale 3-6 uwzględniono osoby, które pozostawały bez pracy 3 miesiące i 1 dzień do 6 miesięcy.

<sup>a</sup> From the date of registering in a labour office; intervals were shifted upward, e.g., in the interval 3-6 persons remaining unemployed from 3 months and 1 day to 6 months were included.

TABL. 7 (26) **BEZROBOTNI ZAREJESTROWANI WEDŁUG STAŻU PRACY W 2004 R.**  
Stan w dniu 31 XII  
**REGISTERED UNEMPLOYED PERSONS BY WORK SENIORITY IN 2004**  
As of 31 XII

WYSZCZEGÓLNIENIE SPECIFICATION	Ogółem Total	Bez stażu pracy No work seniority	Ze stażem <sup>a</sup> With work seniority <sup>a</sup>					powyżej 30 lat more than 30 years
			1 rok i mniej 1 year and less	1-5	5-10	10-20	20-30	
<b>WOJEWÓDZTWO .....</b> <i>VOIVODSHIP</i>	<b>126322</b>	<b>35830</b>	<b>15916</b>	<b>24806</b>	<b>16854</b>	<b>19118</b>	<b>12444</b>	<b>1354</b>
<b>Podregion świętokrzyski .....</b> <i>Subregion</i>	<b>126322</b>	<b>35830</b>	<b>15916</b>	<b>24806</b>	<b>16854</b>	<b>19118</b>	<b>12444</b>	<b>1354</b>
<b>POWIATY:</b> <i>POWIATS:</i>								
buski .....	4446	1518	561	976	482	606	266	37
jędrzejowski .....	6953	2341	847	1526	719	909	565	46
kazimierski .....	2394	1167	280	418	204	206	112	7
kielecki .....	21378	6816	2471	3873	3031	3222	1792	173
konecki .....	12428	3018	1149	2713	2021	2155	1284	88
opatowski .....	5634	2025	720	1272	601	621	354	41
ostrowiecki .....	13551	3113	2125	2596	1572	2284	1676	185
pińczowski .....	3186	1243	355	603	329	423	208	25
sandomierski .....	6722	2700	875	1314	690	731	356	56
skarżyski .....	10717	2680	1151	1914	1496	1923	1389	164
starachowicki .....	10291	1519	1457	2105	1786	1987	1334	103
staszowski .....	6375	1690	910	1495	876	927	444	33
włoszczowski .....	5520	1584	940	1133	778	650	379	56
<b>MIASTO NA PRAWACH POWIATU</b>  <i>CITY WITH POWIAT STATUS</i>								
<b>Kielce .....</b>	<b>16727</b>	<b>4416</b>	<b>2075</b>	<b>2868</b>	<b>2269</b>	<b>2474</b>	<b>2285</b>	<b>340</b>

<sup>a</sup> Przedziały zostały domknięte prawostronnie, np. w przedziale 1-5 uwzględniono osoby, które pracowały 1 rok i 1 dzień do 5 lat.  
<sup>a</sup> Intervals were shifted upward, e.g., in the interval 1-5 persons who worked 1 year and 1 day to 5 years were included.

TABL. 8 (27) **BEZROBOTNI ZAREJESTROWANI W POWIATOWYCH URZĘDACH PRACY W 2004 R.**  
Stan w dniu 31 XII  
**REGISTERED UNEMPLOYED PERSONS IN POWIATS IN 2004**  
As of 31 XII

WYSZCZEGÓLNIENIE SPECIFICATION	Ogółem Total	w tym kobiety of which women	Z prawem do zasilku	W wieku produk- cyjnym mobilnym (18-44 lata)	Pozostający bez pracy powyżej 12 miesięcy
			With the benefits rights	Working age population (age group of mobility i.e. 18-44)	Out of job for period longer than 12 months
<b>WOJEWÓDZTWO .....</b> <i>VOIVODSHIP</i>	<b>126322</b>	<b>62839</b>	<b>18445</b>	<b>95908</b>	<b>66977</b>
<b>Podregion</b> <b>świętokrzyski .....</b> <i>Subregion</i>	<b>126322</b>	<b>62839</b>	<b>18445</b>	<b>95908</b>	<b>66977</b>
<b>POWIAT BUSKI .....</b>	<b>4446</b>	<b>2036</b>	<b>397</b>	<b>3651</b>	<b>2279</b>
Gminy miejsko-wiejskie: <i>Urban-rural gminas:</i>					
Busko-Zdrój.....	2215	1021	193	1717	1136
Gminy wiejskie: <i>Rural gminas:</i>					
Gnojno .....	282	139	19	251	179
Nowy Korczyn .....	321	143	15	274	165
Pacanów .....	408	182	34	358	194
Solec-Zdrój.....	306	150	23	271	166
Stopnica.....	420	194	62	365	191
Tuczępy .....	180	73	31	150	61
Wiślica .....	314	134	20	265	187
<b>POWIAT JĘDRZEJOWSKI .....</b>	<b>6953</b>	<b>3829</b>	<b>497</b>	<b>5553</b>	<b>4027</b>
Gminy miejsko-wiejskie: <i>Urban-rural gminas:</i>					
Jędrzejów .....	2411	1258	210	1834	1364
Małogoszcz .....	1043	637	103	823	606
Sędziszów .....	1044	659	45	826	624

TABL. 8 (27) **BEZROBOTNI ZAREJESTROWANI W POWIATOWYCH URZĘDACH PRACY W 2004 R. (cd.)**  
Stan w dniu 31 XII  
**REGISTERED UNEMPLOYED PERSONS IN POWIATS IN 2004 (cont.)**  
As of 31 XII

WYSZCZEGÓLNIENIE SPECIFICATION	Ogółem Total	w tym kobiety of which women	Z prawem do zasilku	W wieku produk- cyjnym mobilnym (18-44 lata)	Pozostający bez pracy powyżej 12 miesięcy
			With the benefits rights	Working age population (age group of mobility i.e. 18-44)	Out of job for period longer than 12 months
<b>POWIAT</b>					
<b>JĘDRZEJOWSKI (dok.)</b>					
Gminy wiejskie:					
<i>Rural gminas:</i>					
Imielno .....	387	199	12	337	230
Nagłowice .....	399	188	20	351	240
Oksa .....	326	173	20	287	183
Słupia (Jędrzejowska).....	247	137	10	218	144
Sobków .....	599	328	61	477	328
Wodzisław .....	497	250	16	400	308
<b>POWIAT KAZIMIERSKI .....</b>	<b>2394</b>	<b>1140</b>	<b>125</b>	<b>2015</b>	<b>1335</b>
Gminy miejsko-wiejskie:					
<i>Urban-rural gminas:</i>					
Kazimierza Wielka .....	1247	607	67	1016	700
Skalbmierz .....	461	232	21	394	274
Gminy wiejskie:					
<i>Rural gminas:</i>					
Bejsce .....	219	98	11	198	115
Czarnocin.....	231	104	15	202	122
Opatowiec.....	236	99	11	205	124
<b>POWIAT KIELECKI.....</b>	<b>21378</b>	<b>10458</b>	<b>3226</b>	<b>16879</b>	<b>11773</b>
Gminy miejsko-wiejskie:					
<i>Urban-rural gminas:</i>					
Bodzentyń.....	1120	508	145	938	579
Chęciny.....	1602	830	240	1200	878
Chmielnik.....	1296	541	251	982	685

TABL. 8 (27) **BEZROBOTNI ZAREJESTROWANI W POWIATOWYCH URZĘDACH PRACY W 2004 R. (cd.)**  
Stan w dniu 31 XII  
**REGISTERED UNEMPLOYED PERSONS IN POWIATS IN 2004 (cont.)**  
As of 31 XII

WYSZCZEGÓLNIENIE SPECIFICATION	Ogółem Total	w tym kobiety of which women	Z prawem do zasiłku With the benefits rights	W wieku produk- cyjnym mobilnym (18-44 lata) Working age population (age group of mobility i.e. 18-44)	Pozostający bez pracy powyżej 12 miesięcy Out of job for period longer than 12 months
<b>POWIAT KIELECKI (dok.)</b>					
Gminy wiejskie:					
<i>Rural gminas:</i>					
Bieliny .....	1060	514	135	901	587
Daleszyce .....	1723	837	257	1372	1033
Górno .....	1425	702	245	1150	783
Łagów .....	653	300	81	553	362
Łopuszno .....	1095	572	157	865	597
Masłów .....	868	428	143	692	457
Miedziana Góra .....	1004	497	192	787	507
Mniów .....	1572	786	162	1226	968
Morawica .....	1119	565	198	925	621
Nowa Słupia .....	1258	620	155	968	784
Piekoszów .....	1575	790	254	1254	809
Pierzchnica .....	448	192	56	342	265
Raków .....	646	307	74	507	376
Sitkówka-Nowiny .....	629	335	103	470	289
Strawczyn .....	1010	498	172	824	507
Zagnańsk .....	1275	636	206	923	686
<b>POWIAT KONECKI .....</b>	<b>12428</b>	<b>6246</b>	<b>2254</b>	<b>9099</b>	<b>7129</b>
Gminy miejsko-wiejskie:					
<i>Urban-rural gminas:</i>					
Końskie .....	4880	2481	975	3562	2695
Stąporków .....	3099	1570	489	2173	1740
Gminy wiejskie:					
<i>Rural gminas:</i>					
Falków .....	674	335	112	499	398
Gowarczów .....	792	426	153	586	476
Radoszyce .....	1503	727	255	1154	929
Ruda Maleniecka .....	557	255	132	393	323
Słupia (Konecka) .....	286	130	31	237	164
Smyków .....	637	322	107	495	404

TABL. 8 (27) **BEZROBOTNI ZAREJESTROWANI W POWIATOWYCH URZĘDACH PRACY W 2004 R. (cd.)**  
Stan w dniu 31 XII  
**REGISTERED UNEMPLOYED PERSONS IN POWIATS IN 2004 (cont.)**  
As of 31 XII

WYSZCZEGÓLNIENIE SPECIFICATION	Ogółem Total	w tym kobiety of which women	Z prawem do zasilku	W wieku produk- cyjnym mobilnym (18-44 lata)	Pozostający bez pracy powyżej 12 miesięcy
			With the benefits rights	Working age population (age group of mobility i.e. 18-44)	Out of job for period longer than 12 months
<b>POWIAT OPATOWSKI .....</b>	<b>5634</b>	<b>2545</b>	<b>355</b>	<b>4560</b>	<b>3422</b>
Gminy miejsko-wiejskie:					
<i>Urban-rural gminas:</i>					
Opatów .....	1145	506	85	900	639
Ożarów .....	1250	620	72	976	800
Gminy wiejskie:					
<i>Rural gminas:</i>					
Baćkowice .....	370	154	20	334	198
Iwaniska .....	931	376	59	786	576
Lipnik .....	666	298	31	525	410
Sadowie .....	326	147	22	281	186
Tarłów .....	566	273	40	450	363
Wojciechowice .....	380	171	26	308	250
<b>POWIAT OSTROWIECKI.....</b>	<b>13551</b>	<b>6838</b>	<b>2230</b>	<b>9952</b>	<b>6772</b>
Gminy miejskie:					
<i>Urban gminas:</i>					
Ostrowiec Świętokrzyski .....	8750	4533	1453	6268	4295
Gminy miejsko-wiejskie:					
<i>Urban-rural gminas:</i>					
Ćmielów .....	921	425	159	693	502
Kunów .....	1347	656	204	1009	652
Gminy wiejskie:					
<i>Rural gminas:</i>					
Bałtów .....	439	202	91	347	242
Bodzechów .....	1495	736	255	1120	766
Waśniów .....	599	286	68	515	315



TABL. 8 (27) **BEZROBOTNI ZAREJESTROWANI W POWIATOWYCH URZĘDACH PRACY W 2004 R. (cd.)**  
Stan w dniu 31 XII  
**REGISTERED UNEMPLOYED PERSONS IN POWIATS IN 2004 (cont.)**  
As of 31 XII

WYSZCZEGÓLNIENIE SPECIFICATION	Ogółem Total	w tym kobiety of which women	Z prawem do zasilku	W wieku produk- cyjnym mobilnym (18-44 lata)	Pozostający bez pracy powyżej 12 miesięcy
			With the benefits rights	Working age population (age group of mobility i.e. 18-44)	Out of job for period longer than 12 months
<b>POWIAT PIŃCZOWSKI .....</b>	<b>3186</b>	<b>1557</b>	<b>209</b>	<b>2576</b>	<b>1836</b>
Gminy miejsko-wiejskie: <i>Urban-rural gminas:</i>					
Działoszyce .....	416	180	22	321	286
Pińczów .....	1803	906	128	1422	960
Gminy wiejskie: <i>Rural gminas:</i>					
Kije .....	351	180	22	289	216
Michałów .....	351	155	23	302	214
Złota .....	265	136	14	242	160
<b>POWIAT SANDOMIERSKI .....</b>	<b>6722</b>	<b>3191</b>	<b>420</b>	<b>5441</b>	<b>4000</b>
Gminy miejskie: <i>Urban gminas:</i>					
Sandomierz .....	1977	1026	167	1457	1121
Gminy miejsko-wiejskie: <i>Urban-rural gminas:</i>					
Koprzywnica .....	592	272	32	498	372
Zawichost .....	392	177	23	321	233
Gminy wiejskie: <i>Rural gminas:</i>					
Dwikozy .....	809	399	63	648	489
Klimontów .....	901	373	32	754	559
Łoniów .....	617	306	43	535	336
Obrazów .....	503	225	20	427	327
Samorzec .....	617	281	27	532	377
Wilczyce .....	314	132	13	269	186

TABL. 8 (27) **BEZROBOTNI ZAREJESTROWANI W POWIATOWYCH URZĘDACH PRACY W 2004 R. (cd.)**  
Stan w dniu 31 XII  
**REGISTERED UNEMPLOYED PERSONS IN POWIATS IN 2004 (cont.)**  
As of 31 XII

WYSZCZEGÓLNIENIE SPECIFICATION	Ogółem Total	w tym kobiety of which women	Z prawem do zasilku	W wieku produk- cyjnym mobilnym (18-44 lata)	Pozostający bez pracy powyżej 12 miesięcy
			With the benefits rights	Working age population (age group of mobility i.e. 18-44)	Out of job for period longer than 12 months
<b>POWIAT SKARŻYSKI .....</b>	<b>10717</b>	<b>5426</b>	<b>1756</b>	<b>7750</b>	<b>5769</b>
Gminy miejskie: <i>Urban gminas:</i>					
Skarżysko-Kamienna.....	6099	3090	1017	4338	3151
Gminy miejsko-wiejskie: <i>Urban-rural gminas:</i>					
Suchedniów.....	1495	750	248	1061	898
Gminy wiejskie: <i>Rural gminas:</i>					
Bliżyn.....	1512	827	209	1102	915
Łączna.....	666	326	117	521	391
Skarżysko Kościelne .....	945	433	165	728	414
<b>POWIAT STARACHOWICKI .....</b>	<b>10291</b>	<b>5132</b>	<b>2705</b>	<b>7336</b>	<b>4557</b>
Gminy miejskie: <i>Urban gminas:</i>					
Starachowice.....	5511	2824	1457	3726	2267
Gminy miejsko-wiejskie: <i>Urban-rural gminas:</i>					
Wąchock.....	932	457	194	640	474
Gminy wiejskie: <i>Rural gminas:</i>					
Brody.....	1453	711	427	1089	634
Mirzec.....	897	444	213	685	440
Pawłów.....	1498	696	414	1196	742

TABL. 8 (27) **BEZROBOTNI ZAREJESTROWANI W POWIATOWYCH URZĘDACH PRACY W 2004 R. (dok.)**  
Stan w dniu 31 XII  
**REGISTERED UNEMPLOYED PERSONS IN POWIATS IN 2004 (cont.)**  
As of 31 XII

WYSZCZEGÓLNIENIE <i>SPECIFICATION</i>	Ogółem <i>Total</i>	w tym kobiety <i>of which women</i>	Z prawem do zasilku	W wieku produkcyjnym mobilnym (18-44 lata)	Pozostający bez pracy powyżej 12 miesięcy
			<i>With the benefits rights</i>	<i>Working age population (age group of mobility i.e. 16-44)</i>	<i>Out of job for period longer than 12 months</i>
<b>POWIAT STASZOWSKI .....</b>	<b>6375</b>	<b>3153</b>	<b>713</b>	<b>5185</b>	<b>2909</b>
Gminy miejsko-wiejskie: <i>Urban-rural gminas:</i>					
Osiek .....	935	466	152	769	405
Połaniec.....	1135	655	122	919	513
Staszów .....	2086	1004	205	1639	985
Gminy wiejskie: <i>Rural gminas:</i>					
Bogoria .....	676	306	56	563	351
Łubnice.....	313	147	19	280	140
Oleśnica.....	321	144	70	264	118
Rytwiany .....	592	302	69	481	254
Szydłów .....	317	129	20	270	143
<b>POWIAT WŁOSZCZOWSKI .....</b>	<b>5520</b>	<b>2805</b>	<b>696</b>	<b>4346</b>	<b>3272</b>
Gminy miejsko-wiejskie: <i>Urban-rural gminas:</i>					
Włoszczowa.....	2301	1210	284	1783	1358
Gminy wiejskie: <i>Rural gminas:</i>					
Kluczewsko.....	614	282	73	489	364
Krasocin.....	1331	710	183	1053	800
Moskorzew .....	328	147	21	266	211
Radków.....	236	117	24	196	138
Secemin.....	710	339	111	559	401
<b>MIASTO NA PRAWACH POWIATU</b>					
<i>CITY WITH POWIAT STATUS</i>					
<b>Kielce.....</b>	<b>16727</b>	<b>8483</b>	<b>2862</b>	<b>11565</b>	<b>7897</b>

TABL. 9 (28) ZATRUDNIENI W WARUNKACH ZAGROŻENIA <sup>a</sup> W 2004 R.  
 PERSONS WORKING IN HAZARDOUS CONDITION <sup>a</sup> IN 2004

WYSZCZEGÓLNIENIE SPECIFICATION	Ogółem Grand total		Zagrożenia związane Hazard connected with					
	razem total	w tym przez jedną grupę czynników of which one group of factors	ze środowiskiem pracy work environment		z uciążliwością pracy strenuous conditions		z maszynami szczególnie niebezpiecznymi particularly dangerous machinery	
			razem total	w tym przez jedną grupę czynników of which one group of factors	razem total	w tym przez jedną grupę czynników of which one group of factors	razem total	w tym przez jedną grupę czynników of which one group of factors
<b>WOJEWÓDZTWO.....</b> <i>VOIVODSHIP</i>	<b>17965</b>	<b>9369</b>	<b>12118</b>	<b>6636</b>	<b>4518</b>	<b>2034</b>	<b>1329</b>	<b>699</b>
<b>Podregion</b> <b>świętokrzyski.....</b> <i>Subregion</i>	<b>17965</b>	<b>9369</b>	<b>12118</b>	<b>6636</b>	<b>4518</b>	<b>2034</b>	<b>1329</b>	<b>699</b>
<b>POWIATY:</b> <i>POWIATS:</i>								
buski.....	1235	403	962	259	260	137	13	7
jędrzejowski.....	352	79	286	58	14	4	52	17
kazimierski.....	206	25	171	19	35	6	-	-
kielecki.....	406	209	313	159	63	40	30	10
konecki.....	1940	737	1693	595	120	73	127	69
opatowski.....	137	73	112	49	9	9	16	15
ostrowiecki.....	2164	976	1628	769	464	164	72	43
pińczowski.....	212	136	108	42	100	92	4	2
sandomierski.....	649	531	477	436	115	54	57	41
skarżyski.....	2423	1376	1246	986	895	139	282	251
starachowicki.....	1661	689	1235	543	168	62	258	84
staszowski.....	1527	1158	610	345	905	809	12	4
włoszczowski.....	560	111	311	82	-	-	249	29
<b>MIASTO NA PRAWACH POWIATU</b> <i>CITY WITH POWIAT STATUS</i>								
<b>Kielce.....</b>	<b>4493</b>	<b>2866</b>	<b>2966</b>	<b>2294</b>	<b>1370</b>	<b>445</b>	<b>157</b>	<b>127</b>

<sup>a</sup> Liczeni tylko jeden raz w grupie czynnika przeważającego, tzn. mającego największe szkodliwe znaczenie na danym stanowisku pracy; dane dotyczą podmiotów, w których liczba pracujących przekracza 9 osób.

<sup>a</sup> Listed only once by predominant factor, i.e., the factor having the most hazardous effect at a given work post; data concern entities employing more than 9 persons.

**DZIAŁ VI INFRASTRUKTURA KOMUNALNA. MIESZKANIA**  
**CHAPTER VI MUNICIPAL INFRASTRUCTURE. DWELLINGS**

TABL. 1 (29) **WODOCIĄGI I KANALIZACJA W 2004 R.**  
**WATER-LINE AND SEWERAGE SYSTEMS IN 2004**

WYSZCZEGÓLNIENIE SPECIFICATION	Sieć w km Network in km		Połączenia prowadzące do budynków mieszkalnych Connections leading to residential buildings		Zużycie wody z wodociągów w gospodarstwach domowych Consumption of water from water – line systems in households		Ścieki odprowadzone w dam <sup>3 b</sup> Waste water discharged in dam <sup>3 b</sup>
	wodociągowa rozdzielcza water – line distribution	kanaliza- cyjna <sup>a</sup> sewerage <sup>a</sup>	wodociągowe water – line system	kanalizacyjne sewerage system	w dam <sup>3</sup> in dam <sup>3</sup>	na 1 mieszk- niarkę w m <sup>3</sup> per capita in m <sup>3</sup>	
	stan w dniu 31 XII		as of 31 XII				
<b>WOJEWÓDZTWO .....</b> <i>VOIVODSHIP</i>	<b>10977,5</b>	<b>2292,8</b>	<b>194988</b>	<b>51323</b>	<b>39095,7</b>	<b>30,3</b>	<b>37335,8</b>
<b>Podregion świętokrzyski .....</b> <i>Subregion</i>	<b>10977,5</b>	<b>2292,8</b>	<b>194988</b>	<b>51323</b>	<b>39095,7</b>	<b>30,3</b>	<b>37335,8</b>
<b>POWIAT BUSKI .....</b>	<b>1005,8</b>	<b>110,7</b>	<b>15430</b>	<b>2536</b>	<b>1950,8</b>	<b>26,2</b>	<b>1241,4</b>
Gminy miejsko-wiejskie: <i>Urban-rural gminas:</i>							
Busko-Zdrój .....	248,9	40,8	5040	1618	1097,6	33,8	1109,2
w tym miasto .....	45,3	22,8	1381	1172	858,4	49,4	1066,2
<i>of which city</i>							
Gminy wiejskie: <i>Rural gminas:</i>							
Gnojno .....	71,3	3,6	799	23	134,6	28,1	14,8
Nowy Korczyn .....	120,5	-	1521	-	112,9	17,5	-
Pacanów .....	194,1	8,3	1948	88	140,8	17,6	10,5
Solec-Zdrój .....	98,7	5,7	1357	196	77,6	15,4	42,2
Stopnica .....	125,7	45,5	2140	532	174,4	22,0	54,5
Tuczępy .....	59,6	6,8	985	79	87,3	22,3	10,2
Wiślica .....	87,0	-	1640	-	125,6	21,6	-
<b>POWIAT JĘDRZEJOWSKI ...</b>	<b>592,9</b>	<b>124,8</b>	<b>12452</b>	<b>3049</b>	<b>1714,0</b>	<b>19,1</b>	<b>1325,3</b>
Gminy miejsko-wiejskie: <i>Urban-rural gminas:</i>							
Jędrzejów .....	121,2	63,0	3664	1963	791,4	27,0	851,0
w tym miasto .....	38,1	39,5	1926	1548	662,2	39,5	815,0
<i>of which city</i>							
Małogoszcz .....	91,8	35,8	1769	534	235,6	20,0	190,1
w tym miasto .....	19,4	22,8	533	433	143,4	36,4	167,9
<i>of which city</i>							
Sędziszów .....	101,4	5,0	1688	110	218,4	16,4	185,3
w tym miasto .....	33,0	5,0	561	110	150,4	21,8	185,3
<i>of which city</i>							

*a* Sieć rozdzielcza i kolektory. *b* Do kanalizacji miejskiej.  
*a* Distribution network and collectors. *b* To urban sewerage.

TABL. 1 (29) WODOCIĄGI I KANALIZACJA W 2004 R. (cd.)  
 WATER-LINE AND SEWERAGE SYSTEMS IN 2004 (cont.)

WYSZCZEGÓLNIENIE SPECIFICATION	Sieć w km Network in km		Połączenia prowadzące do budynków mieszkalnych Connections leading to residential buildings		Zużycie wody z wodociągów w gospodarstwach domowych Consumption of water from water – line systems in households		Ścieki odprowa- dzone <sup>a, b</sup> w dam <sup>3</sup> Waste water discharged in dam <sup>3, b</sup>
	wodociągowa rozdzielcza water – line distribution	kanaliza- cyjna <sup>a</sup> sewerage <sup>a</sup>	wodociągowe water – line system	kanalizacyjne sewerage system	w dam <sup>3</sup> in dam <sup>3</sup>	na 1 miesz- kańca w m <sup>3</sup> per capita in m <sup>3</sup>	
	Stan w dniu 31 XII as of 31 XII						
<b>POWIAT JĘDRZEJOWSKI (dok.)</b>							
Gminy wiejskie: Rural gminas:							
Imielno .....	67,2	-	1098	-	128,0	27,7	-
Nagłowice .....	12,2	4,8	227	70	19,7	3,7	28,8
Oksa .....	27,6	-	635	-	66,3	13,3	-
Słupia (Jędrzejowska) .....	0,5	7,4	6	196	4,2	0,9	18,6
Sobków .....	76,8	0,1	1719	4	131,4	16,0	1,4
Wodzisław .....	94,2	8,7	1646	172	119,0	15,4	50,1
<b>POWIAT KAZIMIERSKI .....</b>	<b>472,8</b>	<b>38,2</b>	<b>5927</b>	<b>789</b>	<b>487,8</b>	<b>13,5</b>	<b>177,0</b>
Gminy miejsko-wiejskie: Urban-rural gminas:							
Kazimierza Wielka .....	117,9	25,8	2052	667	207,4	12,3	161,0
w tym miasto .....	16,3	23,3	847	635	122,5	21,0	152,2
of which city							
Skalbmierz .....	139,9	11,1	1624	107	117,3	16,8	7,8
w tym miasto .....	7,4	7,1	374	67	28,5	21,6	7,3
of which city							
Gminy wiejskie: Rural gminas:							
Bejsce .....	61,1	-	493	-	37,1	8,4	-
Czarnocin .....	99,5	0,3	1029	1	80,8	18,9	0,8
Opatowiec .....	54,4	1,0	729	14	45,2	12,3	7,4
<b>POWIAT KIELECKI .....</b>	<b>2164,0</b>	<b>581,2</b>	<b>41465</b>	<b>9995</b>	<b>3875,1</b>	<b>19,7</b>	<b>1955,8</b>
Gminy miejsko-wiejskie: Urban-rural gminas:							
Bodzentyn .....	121,8	22,8	2747	504	184,9	15,7	54,2
w tym miasto .....	13,4	13,4	745	416	51,6	22,8	45,2
of which city							
Częciny .....	132,4	12,4	3130	563	273,7	18,7	89,1
w tym miasto .....	22,5	8,8	814	480	77,0	18,2	84,5
of which city							
Chmielnik .....	148,3	42,3	2264	986	193,1	16,7	193,3
w tym miasto .....	24,3	12,3	618	504	91,3	22,6	152,3
of which city							

a Sieć rozdzielcza i kolektory. b Do kanalizacji miejskiej.

a Distribution network and collectors. b To urban sewerage.

TABL. 1 (29) WODOCIĄGI I KANALIZACJA W 2004 R. (cd.)  
 WATER-LINE AND SEWERAGE SYSTEMS IN 2004 (cont.)

WYSZCZEGÓLNIENIE SPECIFICATION	Sieć w km Network in km		Połączenia prowadzące do budynków mieszkalnych Connections leading to residential buildings		Zużycie wody z wodociągów w gospodarstwach domowych Consumption of water from water – line systems in households		Ścieki odprowadzone w dam <sup>3</sup> b Waste water discharged in dam <sup>3</sup> b
	wodociągowa rozdzielcza water – line distribution	kanaliza- cyjna <sup>a</sup> sewerage <sup>a</sup>	wodociągowe water – line system	kanalizacyjne sewerage system	w dam <sup>3</sup> in dam <sup>3</sup>	na 1 miesz- kańca w m <sup>3</sup> per capita in m <sup>3</sup>	
	stan w dniu 31 XII as of 31 XII						
<b>POWIAT KIELECKI (dok.)</b>							
Gminy wiejskie: Rural gminas:							
Bieliny .....	79,7	22,9	1657	253	116,7	11,8	38,0
Daleszyce .....	165,1	35,1	3626	661	302,8	20,9	110,3
Górno .....	111,4	3,7	2313	55	265,0	20,8	12,0
Łągów .....	116,2	31,7	1391	601	67,4	9,6	40,2
Łopuszno .....	122,2	21,6	1592	158	168,4	18,8	17,3
Masłów .....	61,1	6,4	1586	172	177,6	19,1	19,6
Miedziana Góra .....	98,8	25,3	2206	831	198,3	20,3	66,7
Mniów .....	119,8	12,2	2028	210	188,3	20,4	58,6
Morawica .....	187,6	71,1	3372	1573	258,2	20,0	312,9
Nowa Słupia .....	65,0	9,9	1315	118	124,5	12,7	54,9
Piekoszów .....	154,7	56,0	3311	523	340,6	22,7	169,3
Pierzchnica .....	94,0	9,5	1323	260	81,3	17,0	25,5
Raków .....	63,6	9,9	1020	265	46,2	7,8	23,9
Sitkówka-Nowiny .....	59,6	66,5	1054	585	389,0	56,3	447,1
Strawczyn .....	133,2	89,2	1922	1142	216,8	22,4	101,6
Zagnańsk .....	129,5	32,7	3608	535	282,3	22,1	121,3
<b>POWIAT KONECKI .....</b>	<b>838,2</b>	<b>90,8</b>	<b>14347</b>	<b>1962</b>	<b>1832,9</b>	<b>21,6</b>	<b>1256,6</b>
Gminy miejsko-wiejskie: Urban-rural gminas:							
Końskie .....	231,2	63,7	4565	1186	1114,1	30,5	991,2
w tym miasto .....	68,9	45,3	1894	1005	918,6	43,8	875,5
of which city							
Stąporków .....	128,9	8,9	2735	246	283,1	15,2	213,4
w tym miasto .....	21,2	8,9	433	246	199,5	32,7	213,4
of which city							
Gminy wiejskie: Rural gminas:							
Falków .....	75,4	0,5	1135	6	73,9	15,3	9,0
Gowarczów .....	74,7	-	1442	-	82,5	16,6	-
Radoszyce .....	120,6	17,7	1731	524	121,6	13,3	43,0
Ruda Maleniecka .....	69,5	-	1108	-	52,8	15,6	-
Słupia (Konecka) .....	78,3	-	834	-	62,6	17,2	-
Smyków .....	59,6	-	797	-	42,3	11,6	-

a Sieć rozdzielcza i kolektory. b Do kanalizacji miejskiej.  
 a Distribution network and collectors. b To urban sewerage.

TABL. 1 (29) WODOCIĄGI I KANALIZACJA W 2004 R. (cd.)  
 WATER-LINE AND SEWERAGE SYSTEMS IN 2004 (cont.)

WYSZCZEGÓLNIENIE SPECIFICATION	Sieć w km Network in km		Połączenia prowadzące do budynków mieszkalnych Connections leading to residential buildings		Zużycie wody z wodociągów w gospodarstwach domowych Consumption of water from water – line systems in households		Ścieki odprowadzone <sup>b</sup> w dam <sup>3</sup> Waste water discharged in dam <sup>3</sup> <sup>b</sup>
	wodociągowa rozdzielcza water – line distribution	kanaliza- cyjna <sup>a</sup> sewerage <sup>a</sup>	wodociągowe water – line system	kanalizacyjne sewerage system	w dam <sup>3</sup> in dam <sup>3</sup>	na 1 miesz- kańca w m <sup>3</sup> per capita in m <sup>3</sup>	
	stan w dniu 31 XII		as of 31 XII				
<b>POWIAT OPATOWSKI .....</b>	<b>969,6</b>	<b>91,3</b>	<b>10748</b>	<b>1727</b>	<b>1033,1</b>	<b>18,0</b>	<b>636,9</b>
Gminy miejsko-wiejskie: <i>Urban-rural gminas:</i>							
Opatów .....	151,8	17,0	1932	501	244,2	19,3	246,0
w tym miasto .....	67,0	16,2	1053	492	138,1	20,1	239,7
<i>of which city</i>							
Ożarów .....	176,2	13,4	2353	444	262,6	22,7	236,5
w tym miasto .....	11,4	10,9	486	429	138,4	28,2	222,4
<i>of which city</i>							
Gminy wiejskie: <i>Rural gminas:</i>							
Bačkowice.....	105,8	6,6	1117	41	83,3	16,1	14,0
Iwaniska.....	95,2	18,9	1000	287	83,0	11,6	70,0
Lipnik .....	115,2	7,1	1224	133	110,1	18,7	29,7
Sadowie.....	73,4	-	599	-	50,9	11,6	-
Tartów .....	98,3	25,5	1311	315	109,6	18,7	21,3
Wojciechowice.....	153,7	2,8	1212	6	89,4	19,6	19,4
<b>POWIAT OSTROWIECKI.....</b>	<b>767,1</b>	<b>159,4</b>	<b>15839</b>	<b>5076</b>	<b>4886,4</b>	<b>41,8</b>	<b>5073,1</b>
Gminy miejskie: <i>Urban gminas:</i>							
Ostrowiec Świętokrzyski .....	207,8	145,3	6657	4696	4104,7	55,0	4992,2
Gminy miejsko-wiejskie: <i>Urban-rural gminas:</i>							
Ćmielów .....	107,4	-	1991	-	117,0	14,7	-
w tym miasto .....	27,8	-	744	-	46,5	14,5	-
<i>of which city</i>							
Kunów.....	113,4	10,8	2447	314	201,4	20,3	78,1
w tym miasto .....	15,4	10,8	694	314	74,4	23,7	78,1
<i>of which city</i>							
Gminy wiejskie: <i>Rural gminas:</i>							
Bałtów .....	28,0	-	328	-	24,4	6,1	-
Bodzechów .....	173,9	0,2	3281	1	300,7	22,4	0,8
Waśniów .....	136,6	3,1	1135	65	138,2	19,6	2,0

<sup>a</sup> Sieć rozdzielcza i kolektory. <sup>b</sup> Do kanalizacji miejskiej.

<sup>a</sup> Distribution network and collectors. <sup>b</sup> To urban sewerage.



TABL. 1 (29) WODOCIĄGI I KANALIZACJA W 2004 R. (cd.)  
 WATER-LINE AND SEWERAGE SYSTEMS IN 2004 (cont.)

WYSZCZEGÓLNIENIE SPECIFICATION	Sieć w km Network in km		Połączenia prowadzące do budynków mieszkalnych Connections leading to residential buildings		Zużycie wody z wodociągów w gospodarstwach domowych Consumption of water from water – line systems in households		Ścieki odprowadzone w dam <sup>3</sup> b Waste water discharged in dam <sup>3</sup> b
	wodociągowa rozdzielcza water – line distribution	kanaliza- cyjna <sup>a</sup> sewerage <sup>a</sup>	wodociągowe water – line system	kanalizacyjne sewerage system	w dam <sup>3</sup> in dam <sup>3</sup>	na 1 miesz- kańca w m <sup>3</sup> per capita in m <sup>3</sup>	
	stan w dniu 31 XII as of 31 XII						
<b>POWIAT PIŃCZOWSKI .....</b>	<b>359,1</b>	<b>29,4</b>	<b>6189</b>	<b>1026</b>	<b>995,3</b>	<b>23,4</b>	<b>1060,6</b>
Gminy miejsko-wiejskie: <i>Urban-rural gminas:</i>							
Działoszyce.....	115,3	1,0	1230	18	68,0	11,8	6,8
w tym miasto .....	3,6	1,0	190	18	19,4	17,4	6,8
<i>of which city</i>							
Pińczów .....	103,7	19,7	2470	842	740,3	33,3	1033,1
w tym miasto .....	29,2	16,7	1178	798	622,2	52,1	1011,0
<i>of which city</i>							
Gminy wiejskie: <i>Rural gminas:</i>							
Kije.....	37,0	0,3	927	3	51,2	11,0	4,0
Michałów.....	24,3	-	333	-	16,0	3,3	-
Złota.....	78,8	8,4	1229	163	119,8	24,0	16,7
<b>POWIAT SANDOMIERSKI....</b>	<b>946,2</b>	<b>127,6</b>	<b>13115</b>	<b>2680</b>	<b>2104,4</b>	<b>25,5</b>	<b>1125,5</b>
Gminy miejskie: <i>Urban gminas:</i>							
Sandomierz .....	99,6	53,7	2374	1501	1152,5	45,5	961,0
Gminy miejsko-wiejskie: <i>Urban-rural gminas:</i>							
Koprzywnica .....	66,6	34,9	1374	436	78,3	11,0	54,0
w tym miasto .....	22,9	34,9	672	436	39,5	15,4	54,0
<i>of which city</i>							
Zawichost.....	101,5	1,0	1115	47	137,6	28,4	26,0
w tym miasto .....	14,9	1,0	407	47	54,0	28,3	26,0
<i>of which city</i>							
Gminy wiejskie: <i>Rural gminas:</i>							
Dwikozy .....	140,0	0,4	1814	6	216,8	23,7	3,6
Klimontów .....	35,5	19,5	772	496	49,2	5,6	43,9
Łoniów .....	142,9	-	1636	-	126,6	17,0	-
Obrazów .....	113,0	-	1365	-	90,0	13,3	-
Samborzec.....	144,8	18,1	1769	194	160,1	17,7	37,0
Wilczyce .....	102,3	-	896	-	93,3	23,3	-

a Sieć rozdzielcza i kolektory. b Do kanalizacji miejskiej.

a Distribution network and collectors. b To urban sewerage.

TABL. 1 (29) WODOCIĄGI I KANALIZACJA W 2004 R. (cd.)  
 WATER-LINE AND SEWERAGE SYSTEMS IN 2004 (cont.)

WYSZCZEGÓLNIENIE SPECIFICATION	Sieć w km Network in km		Połączenia prowadzące do budynków mieszkalnych Connections leading to residential buildings		Zużycie wody z wodociągów w gospodarstwach domowych Consumption of water from water – line systems in households		Ścieki odprowadzone w dam <sup>3</sup> b Waste water discharged in dam <sup>3</sup> b
	wodociągowa rozdzielcza water – line distribution	kanaliza- cyjna <sup>a</sup> sewerage <sup>a</sup>	wodociągowe water – line system	kanalizacyjne sewerage system	w dam <sup>3</sup> in dam <sup>3</sup>	na 1 miesz- kańca w m <sup>3</sup> per capita in m <sup>3</sup>	
	stan w dniu 31 XII		as of 31 XII				
<b>POWIAT SKARŻYSKI.....</b>	<b>449,8</b>	<b>125,7</b>	<b>11386</b>	<b>3128</b>	<b>3080,9</b>	<b>38,0</b>	<b>3312,0</b>
Gminy miejskie: <i>Urban gminas:</i>							
Skarżysko-Kamienna .....	140,8	97,2	4639	2279	2489,3	49,9	3075,2
Gminy miejsko-wiejskie: <i>Urban-rural gminas:</i>							
Suchedniów .....	94,0	23,6	2160	802	267,0	24,3	225,2
w tym miasto .....	68,6	20,0	1700	732	209,7	23,2	219,6
<i>of which city</i>							
Gminy wiejskie: <i>Rural gminas:</i>							
Bliżyn .....	106,3	1,2	1823	5	136,8	15,8	8,3
Łączna .....	56,4	0,7	1287	11	85,9	16,3	2,9
Skarżysko Kościelne .....	52,3	3,0	1477	31	101,9	16,5	0,4
<b>POWIAT STARACHOWICKI.....</b>	<b>668,0</b>	<b>306,5</b>	<b>14611</b>	<b>6049</b>	<b>1852,0</b>	<b>19,4</b>	<b>4003,3</b>
Gminy miejskie: <i>Urban gminas:</i>							
Starachowice .....	184,9	113,0	5401	3501	1145,3	21,3	3795,4
Gminy miejsko-wiejskie: <i>Urban-rural gminas:</i>							
Wąchock .....	71,7	50,2	1744	1023	110,6	15,6	64,5
w tym miasto .....	24,9	27,8	689	594	50,5	18,0	41,5
<i>of which city</i>							
Gminy wiejskie: <i>Rural gminas:</i>							
Brody .....	122,0	67,1	2507	817	183,4	17,0	71,8
Mirzec .....	96,3	0,4	1873	1	169,0	20,0	0,7
Pawłów .....	193,1	75,8	3086	707	243,7	16,1	70,9

a Sieć rozdzielcza i kolektory. b Do kanalizacji miejskiej.

a Distribution network and collectors. b To urban sewerage.

TABL. 1 (29) WODOCIĄGI I KANALIZACJA W 2004 R. (dok.)  
 WATER-LINE AND SEWERAGE SYSTEMS IN 2004 (cont.)

WYSZCZEGÓLNIENIE SPECIFICATION	Sieć w km Network in km		Połączenia prowadzące do budynków mieszkalnych Connections leading to residential buildings		Zużycie wody z wodociągów w gospodarstwach domowych Consumption of water from water – line systems in households		Ścieki odprowadzone w dam <sup>3</sup> b Waste water discharged in dam <sup>3</sup> b
	wodociągowa rozdzielcza water – line distribution	kanaliza- cyjna <sup>a</sup> sewerage <sup>a</sup>	wodociągowe water – line system	kanalizacyjne sewerage system	w dam <sup>3</sup> in dam <sup>3</sup>	na 1 miesz- kańca w m <sup>3</sup> per capita in m <sup>3</sup>	
	stan w dniu 31 XII		as of 31 XII				
<b>POWIAT STASZOWSKI .....</b>	<b>923,7</b>	<b>145,2</b>	<b>14803</b>	<b>3454</b>	<b>1555,9</b>	<b>20,9</b>	<b>1007,7</b>
Gminy miejsko-wiejskie: <i>Urban-rural gminas:</i>							
Osiek .....	129,3	17,9	2033	307	125,4	15,8	38,1
w tym miasto .....	28,9	17,9	534	307	29,2	15,2	38,1
<i>of which city</i>							
Połaniec .....	115,6	37,0	1866	840	304,0	25,3	269,4
w tym miasto .....	36,6	37,0	986	840	255,1	30,1	269,4
<i>of which city</i>							
Staszów .....	194,5	31,3	4173	1307	621,7	23,3	604,5
w tym miasto .....	63,6	31,1	1733	1306	471,6	30,1	592,5
<i>of which city</i>							
Gminy wiejskie: <i>Rural gminas:</i>							
Bogoria .....	148,2	39,0	1889	557	129,3	16,1	50,1
Łubnice .....	119,7	-	1197	-	101,6	23,0	-
Oleśnica .....	51,7	15,6	939	403	52,3	12,7	35,3
Rytwiany .....	92,5	1,2	1458	16	90,5	14,3	5,6
Szydłów .....	72,2	3,2	1248	24	131,1	26,4	4,7
<b>POWIAT WŁOSZCZOWSKI.....</b>	<b>514,7</b>	<b>73,8</b>	<b>7377</b>	<b>1812</b>	<b>781,2</b>	<b>16,4</b>	<b>437,7</b>
Gminy miejsko-wiejskie: <i>Urban-rural gminas:</i>							
Włoszczowa .....	136,5	44,9	2764	1421	433,3	21,2	356,8
w tym miasto .....	73,6	36,0	1462	1336	325,6	30,4	352,4
<i>of which city</i>							
Gminy wiejskie: <i>Rural gminas:</i>							
Kluczewsko .....	69,9	23,6	933	329	66,1	12,7	35,7
Krasocin .....	121,5	3,4	2167	28	200,5	18,5	44,2
Moskorzew .....	12,6	-	102	-	3,8	1,3	-
Radków .....	99,6	1,9	696	34	36,2	13,6	1,0
Secemin .....	74,6	-	715	-	41,3	7,7	-
<b>MIASTO NA PRAWACH POWIATU</b>							
<i>CITY WITH POWIAT STATUS</i>							
<b>Kielce .....</b>	<b>305,6</b>	<b>288,2</b>	<b>11299</b>	<b>8040</b>	<b>12945,9</b>	<b>61,7</b>	<b>14722,9</b>

a Sieć rozdzielcza i kolektory. b Do kanalizacji miejskiej.

a Distribution network and collectors. b To urban sewerage.

TABL. 2 (30) SIEĆ GAZOWA ORAZ ODBIORCY I ZUŻYCIE GAZU Z SIECI W GOSPODARSTWACH DOMOWYCH W 2004 R.

GAS-LINE SYSTEM AS WELL AS CONSUMERS AND CONSUMPTION OF GAS FROM GAS-LINE SYSTEM IN HOUSEHOLDS IN 2004

WYSZCZEGÓLNIENIE SPECIFICATION	Sieć gazowa w km <i>Gas line network in km</i>	Połączenia prowadzące do budynków mieszkalnych <i>Connections leading to residential buildings</i>	Odbiorcy gazu z sieci <sup>a</sup> w tys. <i>Consumers of gas from gas- line system<sup>a</sup> in thous.</i>	Zużycie gazu z sieci <sup>b</sup> <i>Consumption of gas from gas-line system<sup>b</sup></i>	
				stan w dniu 31 XII <i>as of 31 XII</i>	w hm <sup>3</sup> <i>in hm<sup>3</sup></i>
<b>WOJEWÓDZTWO.....</b> <i>VOIVODSHIP</i>	<b>3580,5</b>	<b>53841</b>	<b>161,4</b>	<b>81,6</b>	<b>63,3</b>
<b>Podregion świętokrzyski.....</b> <i>Subregion</i>	<b>3580,5</b>	<b>53841</b>	<b>161,4</b>	<b>81,6</b>	<b>63,3</b>
<b>POWIATY:</b> <i>POWIATS:</i>					
buski.....	558,5	5414	9,1	5,4	72,1
jędrzejowski.....	-	-	-	-	-
kazimierski.....	-	-	-	-	-
kielecki.....	130,9	1403	1,4	1,4	7,5
konecki.....	131,0	2159	6,5	3,5	40,4
opatowski.....	400,6	3471	4,1	2,9	50,4
ostrowiecki.....	353,3	9393	24,1	10,3	88,7
pińczowski.....	-	-	-	-	-
sandomierski.....	726,2	9855	12,9	8,3	100,5
skarżyski.....	261,3	5347	17,7	8,3	102,7
starachowicki.....	494,3	6409	18,0	8,2	85,5
staszowski.....	240,6	2607	5,7	3,4	46,4
włoszczowski.....	-	-	-	-	-
<b>MIASTO NA PRAWACH POWIATU</b> <i>CITY WITH POWIAT STATUS</i>					
<b>Kielce.....</b>	<b>283,8</b>	<b>7783</b>	<b>61,9</b>	<b>29,9</b>	<b>142,4</b>

<sup>a</sup> Bez korzystających z gazomierzy zbiorczych. <sup>b</sup> W jednostkach naturalnych, według których następuje rozliczenie z odbiorcami.

<sup>a</sup> Excluding gas consumers using collective gas-meters. <sup>b</sup> Consumption of gas in natural units on the basis of which settlements with clients occur.

TABL. 3 (31) ODBIORCY ORAZ ZUŻYCIE ENERGII ELEKTRYCZNEJ W GOSPODARSTWACH DOMOWYCH W 2004 R.  
CONSUMERS AND CONSUMPTION OF ELECTRICITY IN HOUSEHOLDS IN 2004

WYSZCZEGÓLNIENIE SPECIFICATION	Odbiorcy energii elektrycznej <sup>a</sup> Consumers of electricity <sup>a</sup>	Zużycie energii elektrycznej Consumption of electricity		
		w GW·h in GW·h	na 1 mieszkańca per capita	na 1 odbiorcę <sup>b</sup> per consumer <sup>b</sup>
			w kW·h in kW·h	
<b>WOJEWÓDZTWO.....</b>	<b>323600</b>	<b>491,6</b>	<b>381,0</b>	<b>1519,1</b>
<i>VOIVODSHIP</i>				
<b>Podregion świętokrzyski.....</b>	<b>323600</b>	<b>491,6</b>	<b>381,0</b>	<b>1519,1</b>
<i>Subregion</i>				
<b>POWIATY:</b>				
<i>POWIATS:</i>				
buski.....	12782	20,6	276,7	1610,7
jędrzejowski.....	16760	29,2	324,8	1742,5
kazimierski.....	4049	8,1	223,6	2002,2
kielecki.....	36682	66,2	335,6	1804,0
konecki.....	21978	30,6	361,3	1393,8
opatowski.....	8306	12,8	223,5	1541,2
ostrowiecki.....	37883	50,8	434,5	1342,1
pińczowski.....	7527	12,4	290,8	1644,9
sandomierski.....	14331	23,1	279,6	1609,2
skarżyski.....	31281	41,0	506,3	1311,0
starachowicki.....	31098	39,8	417,1	1278,2
staszowski.....	15327	25,5	342,5	1666,6
włoszczowski.....	11210	17,8	374,1	1585,1
<b>MIASTO NA PRAWACH POWIATU</b>				
<i>CITY WITH POWIAT STATUS</i>				
<b>Kielce.....</b>	<b>74386</b>	<b>113,7</b>	<b>541,6</b>	<b>1528,6</b>

a Stan w dniu 31 XII. b Do przeliczeń przyjęto przeciętną liczbę odbiorców w roku.

a As of 31 XII. b The average number of consumers during the year was used in calculations.

TABL. 4 (32) **ZASOBY MIESZKANIOWE<sup>a</sup> W 2004 R.**  
Stan w dniu 31 XII  
**DWELLING STOCKS<sup>a</sup> IN 2004**  
As of 31 XII

WYSZCZEGÓLNIENIE SPECIFICATION	Mieszkania Dwellings	Izby Rooms	Po- wierzchnia użytkowa mieszkań w tys. m <sup>2</sup> Usable floor space of dwell- ings in thous. m <sup>2</sup>	Przeciętna Average				
				liczba izb w mieszkan- iu number of rooms in a dwelling	liczba osób na number of persons		powierzchnia użytkowa w m <sup>2</sup> usable floor space in m <sup>2</sup>	
					1 mieszka- nie per dwelling	1 izbę per room	1 mieszka- nia per dwelling	na 1 osobę per person
<b>WOJEWÓDZTWO</b> .....	<b>412576</b>	<b>1495530</b>	<b>29082,4</b>	<b>3,62</b>	<b>3,12</b>	<b>0,86</b>	<b>70,5</b>	<b>22,6</b>
<i>VOIVODSHIP</i>								
<b>Podregion</b>								
<b>świętokrzyski</b> .....	<b>412576</b>	<b>1495530</b>	<b>29082,4</b>	<b>3,62</b>	<b>3,12</b>	<b>0,86</b>	<b>70,5</b>	<b>22,6</b>
<i>Subregion</i>								
<b>POWIAT BUSKI</b> .....	<b>23015</b>	<b>90911</b>	<b>1857,7</b>	<b>3,95</b>	<b>3,24</b>	<b>0,82</b>	<b>80,7</b>	<b>25,0</b>
Gminy miejsko-wiejskie: <i>Urban-rural gminas:</i>								
Busko-Zdrój .....	10421	41002	773,6	3,93	3,12	0,79	74,2	23,8
w tym miasto .....	6041	23393	409,7	3,87	2,87	0,74	67,8	23,6
<i>of which city</i>								
Gminy wiejskie: <i>Rural gminas:</i>								
Gnojno .....	1408	5212	119,4	3,70	3,39	0,92	84,8	25,0
Nowy Korczyn .....	2080	8263	173,9	3,97	3,10	0,78	83,6	27,0
Pacanów .....	2497	9160	206,4	3,67	3,20	0,87	82,7	25,8
Solec-Zdrój .....	1537	6218	132,1	4,05	3,28	0,81	85,9	26,2
Stopnica .....	2301	9125	191,7	3,97	3,44	0,87	83,3	24,2
Tuczepy .....	1041	4695	102,5	4,51	3,78	0,84	98,5	26,1
Wiślica .....	1730	7236	158,1	4,18	3,35	0,80	91,4	27,3
<b>POWIAT JĘDRZEJOWSKI</b> .....	<b>28366</b>	<b>103869</b>	<b>2123,8</b>	<b>3,66</b>	<b>3,16</b>	<b>0,86</b>	<b>74,9</b>	<b>23,7</b>
Gminy miejsko-wiejskie: <i>Urban-rural gminas:</i>								
Jędrzejów .....	9182	33683	646,2	3,67	3,19	0,87	70,4	22,1
w tym miasto .....	5673	20297	354,4	3,58	2,96	0,83	62,5	21,1
<i>of which city</i>								
Małogoszcz .....	3389	12510	263,0	3,69	3,47	0,94	77,6	22,3
w tym miasto .....	1326	4601	82,7	3,47	2,99	0,86	62,3	20,8
<i>of which city</i>								
Sędziszów .....	4495	16071	302,0	3,58	2,94	0,82	67,2	22,8
w tym miasto .....	2162	7818	134,7	3,62	3,16	0,87	62,3	19,7
<i>of which city</i>								

<sup>a</sup> Na podstawie bilansów; mieszkania zamieszkałe obejmują mieszkania stałe i czasowo zamieszkałe.

<sup>a</sup> Based on balances; inhabited dwellings include dwellings permanently and temporarily inhabited.

TABL. 4 (32) ZASOBY MIESZKANIOWE<sup>a</sup> W 2004 R. (cd.)  
Stan w dniu 31 XII  
DWELLING STOCKS<sup>a</sup> IN 2004 (cont.)  
As of 31 XII

WYSZCZEGÓLNIENIE SPECIFICATION	Mieszkania Dwellings	Izby Rooms	Po- wierzchnia użytkowa mieszkań w tys. m <sup>2</sup> Usable floor space of dwell- ings in thous. m <sup>2</sup>	Przeciętna Average				
				liczba izb w mieszkanii number of rooms in a dwelling	liczba osób na number of persons		powierzchnia użytkowa w m <sup>2</sup> usable floor space in m <sup>2</sup>	
					1 mieszka- nie per dwelling	1 izbę per room	1 mieszka- nia per dwelling	na 1 osobę per person
<b>POWIAT JĘDRZEJOWSKI (dok.)</b>								
Gminy wiejskie: Rural gminas:								
Imielno .....	1488	5365	118,8	3,61	3,10	0,86	79,8	25,7
Nagłowice .....	1743	5758	123,6	3,30	3,05	0,92	70,9	23,2
Oksa .....	1489	5372	120,3	3,61	3,32	0,92	80,8	24,3
Słupia (Jędrzejowska).....	1477	5223	116,8	3,54	3,14	0,89	79,1	25,2
Sobków .....	2414	10171	226,1	4,21	3,41	0,81	93,7	27,4
Wodzisław .....	2689	9716	207,0	3,61	2,85	0,79	77,0	27,1
<b>POWIAT KAZIMIERSKI .....</b>	<b>10656</b>	<b>43495</b>	<b>946,7</b>	<b>4,08</b>	<b>3,40</b>	<b>0,83</b>	<b>88,8</b>	<b>26,2</b>
Gminy miejsko-wiejskie: Urban-rural gminas:								
Kazimierza Wielka ....	5055	20472	427,8	4,05	3,35	0,83	84,6	25,2
w tym miasto ..... of which city	1972	7536	132,5	3,82	2,97	0,78	67,2	22,7
Skalbmierz.....	1920	7744	171,9	4,03	3,62	0,90	89,5	24,7
w tym miasto ..... of which city	438	1781	36,3	4,07	3,03	0,74	82,9	27,4
Gminy wiejskie: Rural gminas:								
Bejsce.....	1246	5369	126,7	4,31	3,50	0,81	101,6	29,0
Czarnocin .....	1220	4962	115,2	4,07	3,48	0,85	94,4	27,2
Opatowiec.....	1215	4948	105,1	4,07	3,02	0,74	86,5	28,6
<b>POWIAT KIELECKI.....</b>	<b>53874</b>	<b>209157</b>	<b>4418,3</b>	<b>3,88</b>	<b>3,67</b>	<b>0,94</b>	<b>82,0</b>	<b>22,4</b>
Gminy miejsko-wiejskie: Urban-rural gminas:								
Bodzentyn.....	3168	11730	262,9	3,70	3,70	1,00	83,0	22,4
w tym miasto ..... of which city	776	3084	65,8	3,97	2,93	0,74	84,8	29,0
Chęciny.....	4122	16452	319,1	3,99	3,56	0,89	77,4	21,7
w tym miasto ..... of which city	1297	5075	97,9	3,91	3,26	0,83	75,5	23,2
Chmielnik.....	3573	12580	251,6	3,52	3,23	0,92	70,4	21,8
w tym miasto ..... of which city	1422	7816	90,1	3,39	2,82	0,83	63,3	22,5

a Na podstawie bilansów; mieszkania zamieszkałe obejmują mieszkania stale i czasowo zamieszkałe.

a Based on balances; inhabited dwellings include dwellings permanently and temporarily inhabited.

TABL. 4 (32) ZASOBY MIESZKANIOWE<sup>a</sup> W 2004 R. (cd.)

Stan w dniu 31 XII

DWELLING STOCKS<sup>a</sup> IN 2004 (cont.)

As of 31 XII

WYSZCZEGÓLNIENIE SPECIFICATION	Mieszkania Dwellings	Izby Rooms	Po- wierzchnia użytkowa mieszkań w tys. m <sup>2</sup> Usable floor space of dwell- ings in thous. m <sup>2</sup>	Przeciętna Average				
				liczba izb w mieszkanii number of rooms in a dwelling	liczba osób na number of persons		powierzchnia użytkowa w m <sup>2</sup> usable floor space in m <sup>2</sup>	
					1 mieszka- nie per dwelling	1 izbę per room	1 mieszka- nia per dwelling	na 1 osobę per person
<b>POWIAT KIELECKI (dok.)</b>								
Gminy wiejskie: Rural gminas:								
Bieliny .....	2174	9305	207,0	4,28	4,52	1,06	95,2	21,1
Daleszyce .....	4097	15095	321,9	3,68	3,56	0,97	78,6	22,1
Górno .....	3013	12935	292,0	4,29	4,25	0,99	96,9	22,8
Łągów .....	1978	6693	149,5	3,38	3,53	1,04	75,6	21,4
Łopuszno .....	2248	8752	189,8	3,89	4,00	1,03	84,5	21,1
Masłów .....	2388	10132	228,7	4,24	3,95	0,93	95,8	24,2
Miedziana Góra .....	2788	11796	247,7	4,23	3,53	0,83	88,8	25,2
Mniów .....	2518	9084	184,8	3,61	3,68	1,02	73,4	20,0
Morawica .....	3434	14319	311,5	4,17	3,80	0,91	90,7	23,9
Nowa Słupia .....	2732	9920	206,0	3,63	3,56	0,98	75,4	21,2
Piekoszów .....	3809	15861	315,5	4,16	3,95	0,95	82,8	20,9
Pierzchnica .....	1518	5306	115,5	3,50	3,15	0,90	76,1	24,2
Raków .....	2048	7097	143,9	3,47	2,84	0,82	70,3	24,7
Sitkówka-Nowiny .....	2085	7508	142,4	3,60	3,31	0,92	68,3	20,6
Strawczyn .....	2329	9582	214,1	4,11	4,18	1,02	91,9	22,0
Zagnańsk .....	3852	15010	314,4	3,90	3,30	0,85	81,6	24,7
<b>POWIAT KONECKI.....</b>	<b>28195</b>	<b>99074</b>	<b>1907,5</b>	<b>3,51</b>	<b>3,00</b>	<b>0,86</b>	<b>67,7</b>	<b>22,5</b>
Gminy miejsko-wiejskie: Urban-rural gminas:								
Końskie .....	12344	43988	818,1	3,56	2,96	0,83	66,3	22,4
w tym miasto .....	7374	29347	458,3	3,57	2,83	0,79	62,2	21,9
of which city								
Stąporków .....	6582	22945	427,2	3,49	2,82	0,81	64,9	23,1
w tym miasto .....	2057	7366	124,3	3,58	2,95	0,82	60,4	20,5
of which city								
Gminy wiejskie: Rural gminas:								
Falków .....	1566	5766	112,4	3,68	3,05	0,83	71,7	23,5
Gowarczów .....	1545	5543	112,5	3,59	3,22	0,90	72,8	22,6
Radoszyce .....	2652	8866	183,9	3,34	3,46	1,03	69,4	20,1
Ruda Maleniecka .....	1384	4388	88,1	3,17	2,45	0,77	63,6	26,0
Słupia (Konecka) .....	1022	3843	84,1	3,76	3,56	0,95	82,3	23,1
Smyków .....	1100	3735	81,2	3,40	3,35	0,99	73,8	22,1

a Na podstawie bilansów; mieszkania zamieszkane obejmują mieszkania stale i czasowo zamieszkane.

a Based on balances; inhabited dwellings include dwellings permanently and temporarily inhabited.



TABL. 4 (32) ZASOBY MIESZKANIOWE<sup>a</sup> W 2004 R. (cd.)

Stan w dniu 31 XII

DWELLING STOCKS<sup>a</sup> IN 2004 (cont.)

As of 31 XII

WYSZCZEGÓLNIENIE SPECIFICATION	Mieszkania Dwellings	Izby Rooms	Po- wierzchnia użytkowa mieszkań w tys. m <sup>2</sup> Usable floor space of dwell- ings in thous. m <sup>2</sup>	Przeciętna Average				
				liczba izb w mieszkanii number of rooms in a dwelling	liczba osób na number of persons		powierzchnia użytkowa w m <sup>2</sup> usable floor space in m <sup>2</sup>	
					1 mieszka- nie per dwelling	1 izbę per room	1 mieszka- nia per dwelling	na 1 osobę per person
<b>POWIAT</b>								
<b>OPATOWSKI .....</b>	<b>18078</b>	<b>61676</b>	<b>1333,8</b>	<b>3,41</b>	<b>3,16</b>	<b>0,93</b>	<b>73,8</b>	<b>23,3</b>
Gminy miejsko-wiejskie: <i>Urban-rural gminas:</i>								
Opatów .....	4246	14685	296,2	3,46	2,99	0,87	69,8	23,3
w tym miasto .....	2473	8753	160,1	3,54	2,80	0,79	64,7	23,1
<i>of which city</i>								
Ożarów .....	3904	13160	261,5	3,37	2,97	0,88	67,0	22,6
w tym miasto .....	1657	5907	101,2	3,56	2,96	0,83	61,1	20,6
<i>of which city</i>								
Gminy wiejskie: <i>Rural gminas:</i>								
Bačkowice .....	1425	5126	118,5	3,60	3,62	1,01	83,2	23,0
Iwaniska .....	2059	6857	158,7	3,33	3,47	1,04	77,1	22,2
Lipnik .....	1650	5661	132,1	3,43	3,55	1,03	80,0	22,6
Sadowie .....	1342	4884	114,4	3,64	3,22	0,89	85,2	26,4
Tarłów .....	1998	6436	139,8	3,22	2,91	0,90	70,0	24,1
Wojciechowice .....	1454	4867	112,6	3,35	3,13	0,93	77,4	24,8
<b>POWIAT</b>								
<b>OSTROWIECKI .....</b>	<b>39852</b>	<b>141812</b>	<b>2558,6</b>	<b>3,56</b>	<b>2,93</b>	<b>0,82</b>	<b>64,2</b>	<b>21,9</b>
Gminy miejskie: <i>Urban gminas:</i>								
Ostrowiec Świetokrzyński .....	26640	94022	1583,9	3,53	2,80	0,79	59,5	21,3
Gminy miejsko-wiejskie: <i>Urban-rural gminas:</i>								
Ćmielów .....	2786	9473	190,3	3,40	2,85	0,84	68,3	24,0
w tym miasto .....	1139	3923	73,6	3,44	2,83	0,83	64,6	22,8
<i>of which city</i>								
Kunów .....	3085	10886	205,6	3,53	3,22	0,91	66,6	20,7
w tym miasto .....	1005	3628	64,2	3,61	3,14	0,87	63,9	20,4
<i>of which city</i>								
Gminy wiejskie: <i>Rural gminas:</i>								
Bałtów .....	1213	4339	96,1	3,58	3,33	0,93	79,3	23,8
Bodzechów .....	4271	16632	338,2	3,89	3,14	0,81	79,2	25,2
Waśniów .....	1857	6460	144,5	3,48	3,80	1,09	77,8	20,5

<sup>a</sup> Na podstawie bilansów; mieszkania zamieszkałe obejmują mieszkania stale i czasowo zamieszkałe.<sup>a</sup> Based on balances; inhabited dwellings include dwellings permanently and temporarily inhabited.

TABL. 4 (32) ZASOBY MIESZKANIOWE<sup>a</sup> W 2004 R. (cd.)  
Stan w dniu 31 XII  
DWELLING STOCKS<sup>a</sup> IN 2004 (cont.)  
As of 31 XII

WYSZCZEGÓLNIENIE SPECIFICATION	Mieszkania Dwellings	Izby Rooms	Po- wierzchnia użytkowa mieszkań w tys. m <sup>2</sup> Usable floor space of dwell- ings in thous. m <sup>2</sup>	Przeciętna Average				
				liczba izb w mieszkanii number of rooms in a dwelling	liczba osób na number of persons		powierzchnia użytkowa w m <sup>2</sup> usable floor space in m <sup>2</sup>	
					1 mieszka- nie per dwelling	1 izbę per room	1 mieszka- nia per dwelling	na 1 osobę per person
<b>POWIAT PINZOWSKI.....</b>	<b>13760</b>	<b>52226</b>	<b>1051,5</b>	<b>3,80</b>	<b>3,09</b>	<b>0,81</b>	<b>76,4</b>	<b>24,8</b>
Gminy miejsko-wiejskie: Urban-rural gminas:								
Działoszyce.....	2143	7842	162,2	3,66	2,68	0,73	75,7	28,3
w tym miasto ..... of which city	444	1456	27,0	3,28	2,52	0,77	60,8	24,2
Pińczów .....	6990	26615	502,4	3,81	3,18	0,83	71,9	22,6
w tym miasto ..... of which city	4047	14882	250,0	3,68	2,95	0,80	61,8	20,9
Gminy wiejskie: Rural gminas:								
Kije .....	1577	5689	121,8	3,61	2,94	0,82	77,2	26,2
Michałów.....	1537	5687	120,0	3,70	3,20	0,87	78,1	24,4
Złota.....	1513	6393	145,1	4,23	3,26	0,77	95,9	29,4
<b>POWIAT SANDOMIERSKI.....</b>	<b>24134</b>	<b>92894</b>	<b>1902,6</b>	<b>3,85</b>	<b>3,41</b>	<b>0,89</b>	<b>78,8</b>	<b>23,1</b>
Gminy miejskie: Urban gminas:								
Sandomierz.....	8449	30160	531,8	3,57	3,00	0,84	62,9	21,0
Gminy miejsko-wiejskie: Urban-rural gminas:								
Koprzywnica .....	1867	8125	176,7	4,35	3,80	0,87	94,7	24,9
w tym miasto ..... of which city	741	3193	60,3	4,31	3,44	0,80	81,4	23,7
Zawichost .....	1601	5434	109,8	3,39	2,99	0,88	68,6	23,0
w tym miasto ..... of which city	682	2475	47,7	3,63	2,77	0,76	70,0	25,3
Gminy wiejskie: Rural gminas:								
Dwikozy .....	2685	10344	213,5	3,85	3,42	0,89	79,5	23,3
Klimontów .....	2328	8953	200,7	3,85	3,74	0,97	86,2	23,1
Łoniów .....	1835	8011	182,1	4,37	4,08	0,93	99,2	24,3
Obrazów .....	1798	7348	164,5	4,09	3,77	0,92	91,5	24,3
Samborzec.....	2445	10512	232,9	4,30	3,68	0,85	95,2	25,9
Wilczyce .....	1126	4007	90,6	3,56	3,52	0,99	80,5	22,8

<sup>a</sup> Na podstawie bilansów; mieszkania zamieszkałe obejmują mieszkania stałe i czasowo zamieszkałe.

<sup>a</sup> Based on balances; inhabited dwellings include dwellings permanently and temporarily inhabited.

TABL. 4 (32) ZASOBY MIESZKANIOWE<sup>a</sup> W 2004 R. (cd.)

Stan w dniu 31 XII

DWELLING STOCKS<sup>a</sup> IN 2004 (cont.)

As of 31 XII

WYSZCZEGÓLNIENIE SPECIFICATION	Mieszkania Dwellings	Izby Rooms	Po- wierzchnia użytkowa mieszkań w tys. m <sup>2</sup> Usable floor space of dwell- ings in thous. m <sup>2</sup>	Przeciętna Average				
				liczba izb w mieszkanii number of rooms in a dwelling	liczba osób na number of persons		powierzchnia użytkowa w m <sup>2</sup> usable floor space in m <sup>2</sup>	
					1 mieszka- nie per dwelling	1 izbę per room	1 mieszka- nia per dwelling	na 1 osobę per person
<b>POWIAT SKARŻYSKI....</b>	<b>29114</b>	<b>100627</b>	<b>1763,6</b>	<b>3,46</b>	<b>2,78</b>	<b>0,80</b>	<b>60,6</b>	<b>21,8</b>
Gminy miejskie: Urban gminas:								
Skarżysko-Kamienna..	18973	63597	1072,5	3,35	2,62	0,78	56,5	21,6
Gminy miejsko-wiejskie: Urban-rural gminas:								
Suchedniów .....	3868	13756	255,3	3,56	2,85	0,80	66,0	23,2
w tym miasto .....	3208	11394	210,2	3,55	2,83	0,80	65,5	23,2
of which city								
Gminy wiejskie: Rural gminas:								
Bliżyn .....	2762	10274	186,7	3,72	3,14	0,84	64,6	21,6
Łączna .....	1593	5603	109,9	3,52	3,30	0,94	69,0	20,9
Skarżysko								
Kościełne .....	1918	7397	139,2	3,86	3,23	0,84	72,6	22,5
<b>POWIAT STARACHOWICKI.....</b>	<b>31069</b>	<b>108679</b>	<b>2004,4</b>	<b>3,50</b>	<b>3,06</b>	<b>0,88</b>	<b>64,5</b>	<b>21,1</b>
Gminy miejskie: Urban gminas:								
Starachowice.....	19622	66426	1134,5	3,39	2,74	0,81	57,8	21,1
Gminy miejsko-wiejskie: Urban-rural gminas:								
Wąchock .....	2523	8808	162,0	3,49	2,80	0,80	64,2	22,9
w tym miasto .....	1112	3723	69,5	3,35	2,52	0,75	62,5	24,8
of which city								
Gminy wiejskie: Rural gminas:								
Brody .....	3272	11595	227,4	3,54	3,30	0,93	69,5	21,1
Mirzec .....	2086	8329	179,3	3,99	4,04	1,01	85,9	21,3
Pawłów .....	3566	13521	301,2	3,79	4,23	1,12	84,5	19,9

<sup>a</sup> Na podstawie bilansów; mieszkania zamieszkałe obejmują mieszkania stałe i czasowo zamieszkałe.<sup>a</sup> Based on balances; inhabited dwellings include dwellings permanently and temporarily inhabited.

TABL. 4 (32) ZASOBY MIESZKANIOWE<sup>a</sup> W 2004 R. (dok.)  
Stan w dniu 31 XII  
DWELLING STOCKS<sup>a</sup> IN 2004 (cont.)  
As of 31 XII

WYSZCZEGÓLNIENIE SPECIFICATION	Mieszkania Dwellings	Izby Rooms	Po- wierzchnia użytkowa mieszkań w tys. m <sup>2</sup> Usable floor space of dwell- ings in thous. m <sup>2</sup>	Przeciętna Average				
				liczba izb w mieszkanii number of rooms in a dwelling	liczba osób na number of persons		powierzchnia użytkowa w m <sup>2</sup> usable floor space in m <sup>2</sup>	
					1 mieszka- nie per dwelling	1 izbę per room	1 mieszka- nia per dwelling	na 1 osobę per person
<b>POWIAT STASZOWSKI.....</b>	<b>22059</b>	<b>86189</b>	<b>1725,4</b>	<b>3,91</b>	<b>3,38</b>	<b>0,86</b>	<b>78,2</b>	<b>23,2</b>
Gminy miejsko-wiejskie: Urban-rural gminas:								
Osiek .....	2048	8286	169,0	4,05	3,87	0,96	82,4	21,3
w tym miasto .....	519	2214	43,7	4,27	3,72	0,87	84,2	22,6
of which city								
Połaniec.....	3611	15146	285,3	4,19	3,32	0,79	79,0	23,8
w tym miasto .....	2690	11189	196,3	4,16	3,13	0,75	73,0	23,3
of which city								
Staszów .....	8437	32114	611,4	3,81	3,16	0,83	72,5	22,9
w tym miasto .....	5289	19762	348,7	3,74	2,96	0,79	65,9	22,3
of which city								
Gminy wiejskie: Rural gminas:								
Bogoria .....	2207	8266	186,6	3,75	3,65	0,97	84,6	23,2
Łubnice .....	1287	5239	124,5	4,07	3,44	0,85	96,8	28,1
Oleśnica.....	1173	4882	89,8	4,16	3,46	0,83	76,6	22,1
Rytwiany .....	1767	6913	141,4	3,91	3,61	0,92	80,1	22,2
Szydłów .....	1529	5343	117,4	3,49	3,24	0,93	76,8	23,7
<b>POWIAT WŁOSZCZOWSKI.....</b>	<b>14911</b>	<b>54223</b>	<b>1150,0</b>	<b>3,64</b>	<b>3,18</b>	<b>0,88</b>	<b>77,1</b>	<b>24,2</b>
Gminy miejsko-wiejskie: Urban-rural gminas:								
Włoszczowa.....	6539	24200	488,6	3,70	3,13	0,85	74,7	23,8
w tym miasto .....	3700	13655	252,7	3,69	2,91	0,79	68,3	23,5
of which city								
Gminy wiejskie: Rural gminas:								
Kluczewsko.....	1509	5430	116,1	3,60	3,44	0,96	76,9	22,3
Krasocin.....	3027	11497	244,1	3,80	3,57	0,94	80,6	22,6
Moskorzew.....	1053	3589	81,0	3,41	2,84	0,83	76,9	27,1
Radków.....	1036	3502	79,3	3,38	2,59	0,76	76,6	29,6
Secemin.....	1747	6005	140,9	3,44	3,04	0,88	80,6	26,5
<b>MIASTO NA PRAWACH POWIATU CITY WITH POWIAT STATUS</b>								
<b>Kielce.....</b>	<b>75493</b>	<b>250698</b>	<b>4338,5</b>	<b>3,32</b>	<b>2,77</b>	<b>0,84</b>	<b>57,7</b>	<b>20,7</b>

a Na podstawie bilansów; mieszkania zamieszkałe obejmują mieszkania stałe i czasowo zamieszkałe.

a Based on balances; inhabited dwellings include dwellings permanently and temporarily inhabited.

TABL. 5 (33) **MIESZKANIA ZAMIESZKANE STAŁE I CZASOWO WEDŁUG STOSUNKÓW WŁASNOŚCIOWYCH W 2004 R.**  
Stan w dniu 31 XII  
**PERMANENTLY AND TEMPORARILY INHABITED DWELLING BY TYPE OF OWNERSHIP IN 2004**  
As of 31 XII

WYSZCZEGÓLNIENIE SPECIFICATION	Mieszkania Dwelling				Powierzchnia użytkowa mieszkań Usable floor space of dwellings			
	spółdzielni mieszkanie- wych housing co-operatives	gminne <sup>a</sup> (komunalne) gmina <sup>a</sup> (municipal)	zakładów pracy <sup>ab</sup> company <sup>ab</sup>	osób fizycznych <sup>c</sup> natural persons <sup>c</sup>	spółdzielni mieszkanie- wych housing co-operatives	gminne <sup>a</sup> (komunalne) gmina <sup>a</sup> (municipal)	zakładów pracy <sup>ab</sup> company <sup>ab</sup>	osób fizycznych <sup>c</sup> natural persons <sup>c</sup>
	w liczbach bezwzględnych in absolute numbers				w tys. m <sup>2</sup> in thous. m <sup>2</sup>			
<b>WOJEWÓDZTWO .....</b> VOIVODSHIP	<b>91673</b>	<b>12390</b>	<b>7581</b>	<b>298696</b>	<b>4617,7</b>	<b>486,2</b>	<b>390,9</b>	<b>23458,2</b>
<b>Podregion świętokrzyski .....</b> Subregion	<b>91673</b>	<b>12390</b>	<b>7581</b>	<b>298696</b>	<b>4617,7</b>	<b>486,2</b>	<b>390,9</b>	<b>23458,2</b>
<b>POWIATY:</b> POWIATS:								
buski .....	3295	467	190	19018	172,1	19,2	8,9	1654,3
jędrzejowski .....	2751	1061	656	23816	135,5	44,5	33,3	1905,1
kazimierski .....	604	206	69	9753	31,2	9,2	3,2	901,1
kielecki .....	435	826	853	51635	23,0	32,9	47,9	4306,2
konecki .....	4009	1243	334	22523	205,3	43,2	19,5	1633,6
opatowski .....	1719	549	157	15608	86,6	22,8	9,3	1211,9
ostrowiecki .....	15341	1639	460	22130	755,8	64,1	23,0	1703,3
pińczowski .....	2303	617	208	10594	123,9	25,6	11,0	888,5
sandomierski .....	3625	1131	334	18968	177,3	48,8	16,9	1654,0
skarżyski .....	6749	557	1250	20444	330,5	21,8	63,6	1341,5
starachowicki .....	7142	1722	197	21794	370,0	69,0	12,2	1541,3
staszowski .....	3330	497	396	17771	176,8	18,2	20,1	1506,6
włoszczowski .....	1034	262	304	13250	55,1	11,9	17,0	1062,8
<b>MIASTO NA PRAWACH POWIATU</b> CITY WITH POWIAT STATUS								
<b>Kielce .....</b>	<b>39336</b>	<b>1613</b>	<b>2173</b>	<b>31392</b>	<b>1974,6</b>	<b>55,0</b>	<b>105,0</b>	<b>2148,0</b>

a W budynkach stanowiących własność oraz współwłasność. b Łącznie z zasobami Skarbu Państwa. c Dane dotyczą właścicieli mieszkań w domach jednorodzinnych oraz w budynkach wielomieszaniowych.

a In buildings with ownership as well as co-ownership. b Including stocks of State Treasury. c Data concern owners of dwellings in detached house as well as multiple dwellings.

ZASOBY MIESZKANIOWE ZAMIESZKANE I ODDANE DO UŻYTKU W 2004 R.  
 INHABITED AND COMPLETED DWELLINGS STOCKS IN 2004

WOJEWÓDZTWO  
 VOIVODSHIP

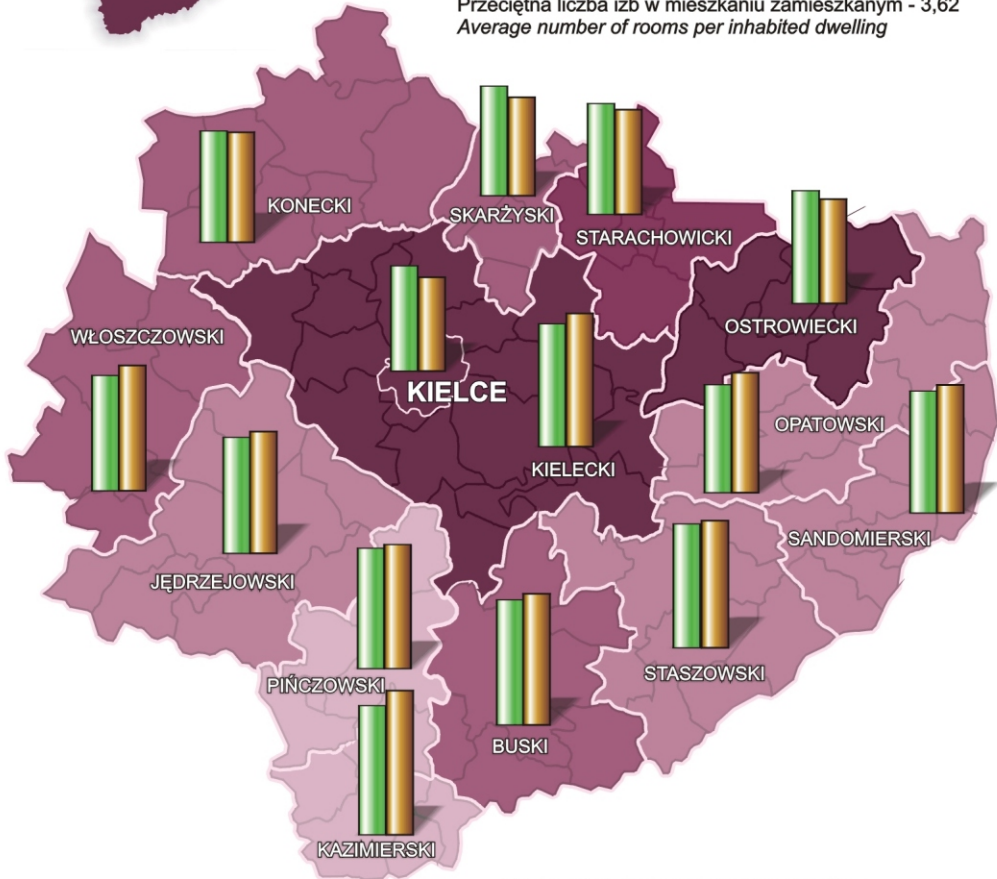


Ogółem w województwie:  
 Total in voivodship:

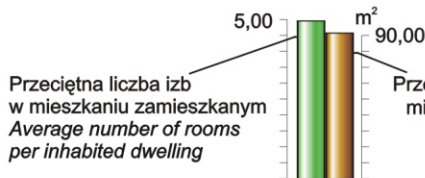
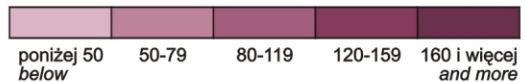
Liczba mieszkań oddanych do użytku - 1978  
 Number of dwellings completed

Przeciętna powierzchnia użytkowa  
 mieszkania zamieszkanego - 70,5 m<sup>2</sup>  
 Average usable floor space of inhabited dwelling

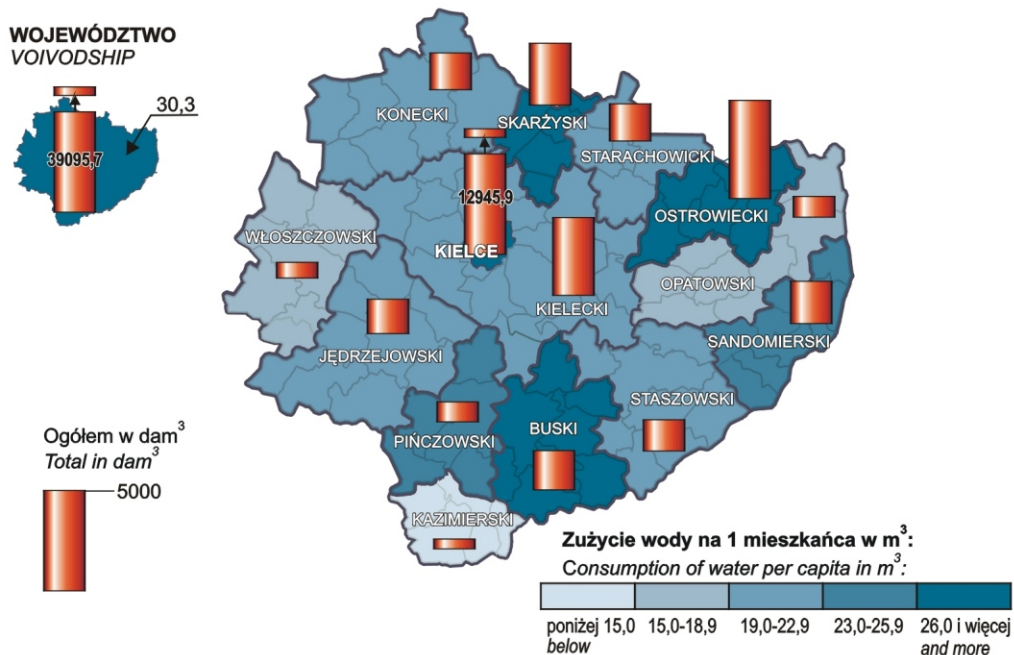
Przeciętna liczba izb w mieszkaniu zamieszkanym - 3,62  
 Average number of rooms per inhabited dwelling



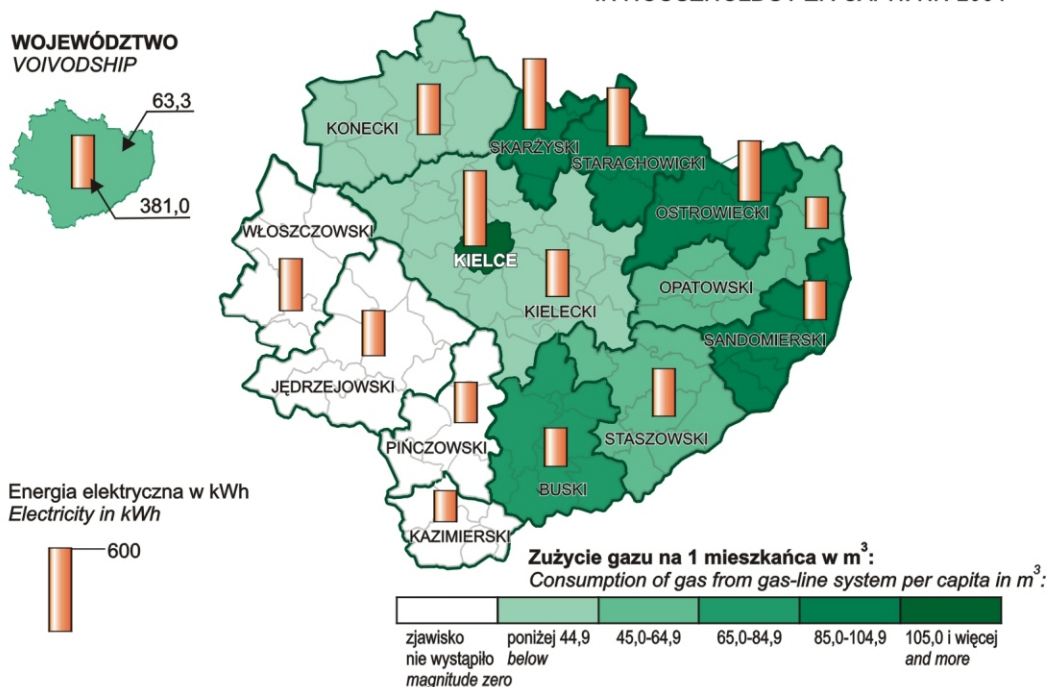
Liczba mieszkań oddanych do użytku:  
 Number of dwellings completed:



**ZUŻYCIE WODY Z WODOCIĄGÓW W GOSPODARSTWACH DOMOWYCH W 2004 R.**  
**CONSUMPTION OF WATER FROM WATER-LINE SYSTEM IN HOUSEHOLDS IN 2004**



**ZUŻYCIE ENERGII ELEKTRYCZNEJ I GAZU Z SIECI  
 W GOSPODARSTWACH DOMOWYCH NA 1 MIESZKAŃCA W 2004 R.**  
**CONSUMPTION OF ELECTRICITY AND GAS FROM GAS-LINE SYSTEM  
 IN HOUSEHOLDS PER CAPITA IN 2004**



TABL. 6 (34) BUDYNKI ODDANE DO UŻYTKU W 2004 R.  
BUILDINGS COMPLETED IN 2004

WYSZCZEGÓLNIENIE SPECIFICATION	Budynki oddane do użytku Buildings completed				Kubatura w m <sup>3</sup> Cubic volume in m <sup>3</sup>			
	ogółem grand total	w tym mieszkalne of which residential	budownictwo indywidualne private construction		ogółem grand total	w tym budynków mieszkalnych of which residential buildings	budownictwo indywidualne private construction	
			razem total	w tym mieszkalne of which residential			razem total	w tym budynków mieszkalnych of which residential buildings
<b>WOJEWÓDZTWO .....</b> <i>VOIVODSHIP</i>	<b>1958</b>	<b>1433</b>	<b>1811</b>	<b>1378</b>	<b>2156395</b>	<b>1165664</b>	<b>1508685</b>	<b>1005775</b>
<b>Podregion świętokrzyski .....</b> <i>Subregion</i>	<b>1958</b>	<b>1433</b>	<b>1811</b>	<b>1378</b>	<b>2156395</b>	<b>1165664</b>	<b>1508685</b>	<b>1005775</b>
<b>POWIATY:</b> <i>POWIATS:</i>								
buski .....	137	115	137	115	92950	85911	90930	84255
jędrzejowski .....	62	52	58	51	45072	38280	39045	33491
kazimierski .....	32	23	32	23	31679	18270	31679	18270
kielecki .....	413	335	398	335	400525	244193	291672	244193
konecki .....	154	115	151	115	122237	76896	104038	76896
opatowski .....	48	37	44	36	69256	30415	52362	24961
ostrowiecki .....	302	183	280	182	267196	142989	149090	118848
pińczowski .....	73	45	68	45	45999	30253	40613	30253
sandomierski .....	64	52	63	51	68683	42834	63523	37674
skarżyski .....	82	58	78	56	121778	49896	67097	40644
starachowicki .....	114	78	105	77	128562	63139	82364	57384
staszowski .....	97	75	91	75	103523	60247	75385	60247
włoszczowski .....	101	78	98	78	141521	50885	111067	50885
<b>MIASTO NA PRAWACH POWIATU</b> <i>CITY WITH POWIAT STATUS</i>								
<b>Kielce .....</b>	<b>279</b>	<b>187</b>	<b>208</b>	<b>139</b>	<b>517414</b>	<b>231456</b>	<b>309820</b>	<b>127774</b>







TABL. 7 (35) MIESZKANIA ODDANE DO UŻYTKU W 2004 R. (cd.)  
DWELLINGS COMPLETED IN 2004 (cont.)

WYSZCZEGÓLNIENIE SPECIFICATION	Ogółem Total				W tym w budynkach indywidualnych Of which in private buildings			
	mieszkania dwellings	izby rooms	powierzchnia użytkowa w m <sup>2</sup> usable floor space in m <sup>2</sup>		mieszka- nia dwellings	izby rooms	powierzchnia użytkowa w m <sup>2</sup> usable floor space in m <sup>2</sup>	
			mieszkań dwellings	przeciętna 1 mieszka- nia average per dwelling			mieszkań dwellings	przeciętna 1 mieszka- nia average per dwelling
<b>POWIAT KIELECKI (dok.)</b>								
Gminy wiejskie: <i>Rural gminas:</i>								
Bieliny .....	5	26	597	119,4	5	26	597	119,4
Daleszyce .....	28	156	3315	118,4	28	156	3315	118,4
Górno .....	16	101	1737	108,6	16	101	1737	108,6
Łagów .....	4	22	433	108,3	4	22	433	108,3
Łopuszno .....	2	11	224	112,0	2	11	224	112,0
Mastów .....	32	186	4618	144,3	32	186	4618	144,3
Miedziana Góra .....	23	116	2820	122,6	23	116	2820	122,6
Mniów .....	5	26	550	110,0	5	26	550	110,0
Morawica .....	59	352	7450	126,3	59	352	7450	126,3
Nowa Słupia .....	4	25	509	127,3	4	25	509	127,3
Piekoszów .....	36	205	4009	111,4	36	205	4009	111,4
Pierzchnica .....	6	37	644	107,3	6	37	644	107,3
Raków .....	12	61	1034	86,2	12	61	1034	86,2
Sitkówka-Nowiny .....	28	161	3036	108,4	28	161	3036	108,4
Strawczyn .....	11	59	1170	106,4	11	59	1170	106,4
Zagnańsk .....	20	110	2307	115,4	20	110	2307	115,4
<b>POWIAT KONECKI.....</b>	<b>119</b>	<b>665</b>	<b>15260</b>	<b>128,2</b>	<b>119</b>	<b>665</b>	<b>15260</b>	<b>128,2</b>
Gminy miejsko-wiejskie: <i>Urban-rural gminas:</i>								
Końskie .....	86	482	11217	130,4	86	482	11217	130,4
w tym miasto .....	32	192	4805	150,2	32	192	4805	150,2
<i>of which city</i>								
Stąporków .....	10	59	1188	118,8	10	59	1188	118,8
w tym miasto .....	2	14	258	129,0	2	14	258	129,0
<i>of which city</i>								
Gminy wiejskie: <i>Rural gminas:</i>								
Falków .....	4	25	581	145,3	4	25	581	145,3
Gowarczów .....	10	50	1043	104,3	10	50	1043	104,3
Radoszyce .....	-	-	-	-	-	-	-	-
Ruda Maleniecka .....	1	5	73	73,0	1	5	73	73,0
Słupia (Konecka) .....	1	7	185	185,0	1	7	185	185,0
Smyków .....	7	37	973	139,0	7	37	973	139,0

TABL. 7 (35) MIESZKANIA ODDANE DO UŻYTKU W 2004 R. (cd.)  
 DWELLINGS COMPLETED IN 2004 (cont.)

WYSZCZEGÓLNIENIE SPECIFICATION	Ogółem Total				W tym w budynkach indywidualnych Of which in private buildings			
	mieszkania dwellings	izby rooms	powierzchnia użytkowa w m <sup>2</sup> usable floor space in m <sup>2</sup>		mieszka- nia dwellings	izby rooms	powierzchnia użytkowa w m <sup>2</sup> usable floor space in m <sup>2</sup>	
			mieszkań dwellings	przeciętna 1 mieszka- nia average per dwelling			mieszkań dwellings	przeciętna 1 mieszka- nia average per dwelling
<b>POWIAT OPATOWSKI ..</b>	<b>56</b>	<b>257</b>	<b>6205</b>	<b>110,8</b>	<b>36</b>	<b>201</b>	<b>5308</b>	<b>147,4</b>
Gminy miejsko-wiejskie: <i>Urban-rural gminas:</i>								
Opatów .....	46	203	4771	103,7	26	147	3874	149,0
w tym miasto .....	40	165	3820	95,5	20	109	2923	146,2
<i>of which city</i>								
Ożarów .....	4	21	666	166,5	4	21	666	166,5
w tym miasto .....	2	11	263	131,5	2	11	263	131,5
<i>of which city</i>								
Gminy wiejskie: <i>Rural gminas:</i>								
Bačkowice .....	-	-	-	-	-	-	-	-
Iwaniska .....	1	5	80	80,0	1	5	80	80,0
Lipnik .....	-	-	-	-	-	-	-	-
Sadowie .....	4	23	538	134,5	4	23	538	134,5
Tarłów .....	-	-	-	-	-	-	-	-
Wojciechowice .....	1	5	150	150,0	1	5	150	150,0
<b>POWIAT OSTROWIECKI .....</b>	<b>260</b>	<b>1284</b>	<b>28486</b>	<b>109,6</b>	<b>187</b>	<b>1078</b>	<b>25219</b>	<b>134,9</b>
Gminy miejskie: <i>Urban gminas:</i>								
Ostrowiec Świetokrzyski .....	192	892	18968	98,8	119	686	15701	131,9
Gminy miejsko-wiejskie: <i>Urban-rural gminas:</i>								
Ćmielów .....	3	15	320	106,7	3	15	320	106,7
w tym miasto .....	-	-	-	-	-	-	-	-
<i>of which city</i>								
Kunów .....	23	137	3181	138,3	23	137	3181	138,3
w tym miasto .....	2	16	203	101,5	2	16	203	101,5
<i>of which city</i>								
Gminy wiejskie: <i>Rural gminas:</i>								
Bałtów .....	2	6	201	100,5	2	6	201	100,5
Bodzechów .....	36	211	5306	147,4	36	211	5306	147,4
Waśniów .....	4	23	510	127,5	4	23	510	127,5



TABL. 7 (35) MIESZKANIA ODDANE DO UŻYTKU W 2004 R. (cd.)  
 DWELLINGS COMPLETED IN 2004 (cont.)

WYSZCZEGÓLNIENIE SPECIFICATION	Ogółem Total				W tym w budynkach indywidualnych Of which in private buildings			
	mieszkania dwellings	izby rooms	powierzchnia użytkowa w m <sup>2</sup> usable floor space in m <sup>2</sup>		mieszka- nia dwellings	izby rooms	powierzchnia użytkowa w m <sup>2</sup> usable floor space in m <sup>2</sup>	
			mieszkań dwellings	przeciętna 1 mieszka- nia average per dwelling			mieszkań dwellings	przeciętna 1 mieszka- nia average per dwelling
<b>POWIAT SKARŻYSKI....</b>	<b>90</b>	<b>462</b>	<b>10516</b>	<b>116,8</b>	<b>60</b>	<b>367</b>	<b>8820</b>	<b>147,0</b>
Gminy miejskie: <i>Urban gminas:</i>								
Skarżysko-Kamienna ...	59	271	6142	104,1	29	176	4446	153,3
Gminy miejsko-wiejskie: <i>Urban-rural gminas:</i>								
Suchedniów .....	10	59	1567	156,7	10	59	1567	156,7
w tym miasto .....	9	50	1105	122,8	9	50	1105	122,8
<i>of which city</i>								
Gminy wiejskie: <i>Rural gminas:</i>								
Bliżyn .....	6	35	773	128,8	6	35	773	128,8
Łączna .....	7	46	984	140,6	7	46	984	140,6
Skarżysko								
Kościełne .....	8	51	1050	131,3	8	51	1050	131,3
<b>POWIAT STARACHOWICKI.....</b>	<b>124</b>	<b>594</b>	<b>13870</b>	<b>111,9</b>	<b>82</b>	<b>460</b>	<b>11629</b>	<b>141,8</b>
Gminy miejskie: <i>Urban gminas:</i>								
Starachowice .....	72	294	6618	91,9	30	160	4377	145,9
Gminy miejsko-wiejskie: <i>Urban-rural gminas:</i>								
Wąchock .....	10	60	1652	165,2	10	60	1652	165,2
w tym miasto .....	6	34	834	139,0	6	34	834	139,0
<i>of which city</i>								
Gminy wiejskie: <i>Rural gminas:</i>								
Brody .....	21	119	2905	138,3	21	119	2905	138,3
Mirzec .....	7	37	906	129,4	7	37	906	129,4
Pawłów .....	14	84	1789	127,8	14	84	1789	127,8

TABL. 7 (35) MIESZKANIA ODDANE DO UŻYTKU W 2004 R. (dok.)  
 DWELLINGS COMPLETED IN 2004 (cont.)

WYSZCZEGÓLNIENIE SPECIFICATION	Ogółem Total				W tym w budynkach indywidualnych Of which in private buildings			
	mieszkania dwellings	izby rooms	powierzchnia użytkowa w m <sup>2</sup> usable floor space in m <sup>2</sup>		mieszka- nia dwellings	izby rooms	powierzchnia użytkowa w m <sup>2</sup> usable floor space in m <sup>2</sup>	
			mieszkań dwellings	przeciętna 1 mieszka- nia average per dwelling			mieszkań dwellings	przeciętna 1 mieszka- nia average per dwelling
<b>POWIAT STASZOWSKI.....</b>	<b>79</b>	<b>501</b>	<b>10676</b>	<b>135,1</b>	<b>79</b>	<b>501</b>	<b>10676</b>	<b>135,1</b>
Gminy miejsko-wiejskie: <i>Urban-rural gminas:</i>								
Osiek .....	1	7	113	113,0	1	7	113	113,0
w tym miasto .....	-	-	-	-	-	-	-	-
<i>of which city</i>								
Potaniec.....	22	132	2914	132,5	22	132	2914	132,5
w tym miasto .....	19	114	2473	130,2	19	114	2473	130,2
<i>of which city</i>								
Staszów .....	34	225	4722	138,9	34	225	4722	138,9
w tym miasto .....	19	131	3096	162,9	19	131	3096	162,9
<i>of which city</i>								
Gminy wiejskie: <i>Rural gminas:</i>								
Bogoria .....	5	29	603	120,6	5	29	603	120,6
Łubnice .....	1	6	220	220,0	1	6	220	220,0
Oleśnica.....	5	30	541	108,2	5	30	541	108,2
Rytwiany .....	9	58	1162	129,1	9	58	1162	129,1
Szydłów .....	2	14	401	200,5	2	14	401	200,5
<b>POWIAT WŁOSZCZOWSKI.....</b>	<b>84</b>	<b>472</b>	<b>10746</b>	<b>127,9</b>	<b>84</b>	<b>472</b>	<b>10746</b>	<b>127,9</b>
Gminy miejsko-wiejskie: <i>Urban-rural gminas:</i>								
Włoszczowa.....	42	244	5675	135,1	42	244	5675	135,1
w tym miasto .....	27	155	3773	139,7	27	155	3773	139,7
<i>of which city</i>								
Gminy wiejskie: <i>Rural gminas:</i>								
Kluczewsko.....	13	70	1579	121,5	13	70	1579	121,5
Krasocin.....	14	92	1995	142,5	14	92	1995	142,5
Moskorzew.....	5	18	453	90,6	5	18	453	90,6
Radków.....	5	28	631	126,2	5	28	631	126,2
Secemin.....	5	20	413	82,6	5	20	413	82,6
<b>MIASTO NA PRAWACH POWIATU</b>								
<i>CITY WITH POWIAT STATUS</i>								
<b>Kielce.....</b>	<b>503</b>	<b>2234</b>	<b>51851</b>	<b>103,1</b>	<b>173</b>	<b>987</b>	<b>27194</b>	<b>157,2</b>

**DZIAŁ VII EDUKACJA I WYCHOWANIE**  
**CHAPTER VII EDUCATION**

TABL. 1 (36) **SZKOŁY PODSTAWOWE DLA DZIECI I MŁODZIEŻY W ROKU SZKOLNYM 2004/05**  
**PRIMARY SCHOOLS FOR CHILDREN AND YOUTH IN THE 2004/05 SCHOOL YEAR**

WYSZCZEGÓLNIENIE SPECIFICATION	Szkoły Schools	Pomieszczenia szkolne Classrooms	Oddziały Sections	Uczniowie Pupils	Absolwenci <sup>a</sup> Graduates <sup>a</sup>
<b>WOJEWÓDZTWO .....</b> <i>VOIVODSHIP</i>	<b>697</b>	<b>6158</b>	<b>4926</b>	<b>93586</b>	<b>18448</b>
<b>Podregion świętokrzyski .....</b> <i>Subregion</i>	<b>697</b>	<b>6158</b>	<b>4926</b>	<b>93586</b>	<b>18448</b>
<b>POWIAT BUSKI.....</b>	<b>52</b>	<b>440</b>	<b>299</b>	<b>5489</b>	<b>987</b>
Gminy miejsko-wiejskie: <i>Urban-rural gminas:</i>					
Busko-Zdrój.....	18	157	114	2206	383
w tym miasto .....	5	67	55	1262	217
<i>of which city</i>					
Gminy wiejskie: <i>Rural gminas:</i>					
Gnojno .....	6	43	26	465	81
Nowy Korczyn .....	5	49	29	493	104
Pacanów .....	5	45	34	565	109
Solec-Zdrój.....	5	39	22	414	57
Stopnica .....	6	43	28	559	108
Tuczepy .....	3	27	18	354	74
Wiślica.....	4	37	28	433	71
<b>POWIAT JĘDRZEJOWSKI.....</b>	<b>74</b>	<b>574</b>	<b>394</b>	<b>6779</b>	<b>1314</b>
Gminy miejsko-wiejskie: <i>Urban-rural gminas:</i>					
Jędrzejów .....	18	168	110	2091	438
w tym miasto .....	4	66	49	1264	278
<i>of which city</i>					
Małogoszcz .....	7	62	48	922	167
w tym miasto .....	1	18	18	406	76
<i>of which city</i>					
Sędziszów .....	10	83	50	913	197
w tym miasto .....	2	27	21	495	111
<i>of which city</i>					

<sup>a</sup> Z roku szkolnego 2003/04.

<sup>a</sup> For 2003/04 school year.



TABL. 1 (36) **SZKOŁY PODSTAWOWE DLA DZIECI I MŁODZIEŻY W ROKU SZKOLNYM 2004/05 (cd.)**  
**PRIMARY SCHOOLS FOR CHILDREN AND YOUTH IN THE 2004/05 SCHOOL YEAR (cont.)**

WYSZCZEGÓLNIENIE SPECIFICATION	Szkoły Schools	Pomieszczenia szkolne Classrooms	Oddziały Sections	Uczniowie Pupils	Absolwenci <sup>a</sup> Graduates <sup>a</sup>
<b>POWIAT JĘDRZEJOWSKI (dok.)</b>					
Gminy wiejskie: <i>Rural gminas:</i>					
Imielno .....	4	32	20	321	60
Nagłowice .....	7	37	26	436	70
Oksa .....	6	35	24	380	67
Słupia (Jędrzejowska) .....	5	41	25	399	61
Sobków .....	10	66	50	715	150
Wodzisław .....	7	50	41	602	104
<b>POWIAT KAZIMIERSKI.....</b>	<b>26</b>	<b>209</b>	<b>150</b>	<b>2560</b>	<b>535</b>
Gminy miejsko-wiejskie: <i>Urban-rural gminas:</i>					
Kazimierza Wielka .....	11	98	73	1230	240
w tym miasto .....	3	32	27	545	126
<i>of which city</i>					
Skalbmierz .....	3	27	23	462	114
w tym miasto .....	1	16	15	347	90
<i>of which city</i>					
Gminy wiejskie: <i>Rural gminas:</i>					
Bejsce .....	5	36	22	302	62
Czarnocin .....	5	34	20	341	62
Opatowiec .....	2	14	12	225	57
<b>POWIAT KIELECKI .....</b>	<b>150</b>	<b>1183</b>	<b>969</b>	<b>17061</b>	<b>3321</b>
Gminy miejsko-wiejskie: <i>Urban-rural gminas:</i>					
Bodzentyn .....	10	78	60	997	211
w tym miasto .....	1	15	12	284	65
<i>of which city</i>					
Chęciny .....	12	97	72	1193	211
w tym miasto .....	1	18	14	335	62
<i>of which city</i>					
Chmielnik .....	10	70	54	895	154
w tym miasto .....	1	20	22	507	105
<i>of which city</i>					

<sup>a</sup> Z roku szkolnego 2003/04.

<sup>a</sup> For 2003/04 school year.

TABL. 1 (36) **SZKOŁY PODSTAWOWE DLA DZIECI I MŁODZIEŻY W ROKU SZKOLNYM 2004/05 (cd.)**  
**PRIMARY SCHOOLS FOR CHILDREN AND YOUTH IN THE 2004/05 SCHOOL YEAR (cont.)**

WYSZCZEGÓLNIENIE SPECIFICATION	Szkoły Schools	Pomieszczenia szkolne Classrooms	Oddziały Sections	Uczniowie Pupils	Absolwenci <sup>a</sup> Graduates <sup>a</sup>
<b>POWIAT KIELECKI (dok.)</b>					
Gminy wiejskie:					
<i>Rural gminas:</i>					
Bieliny.....	8	65	55	893	167
Daleszyce.....	14	101	87	1289	267
Górno.....	8	63	57	1190	234
Łagów.....	6	43	38	656	129
Łopuszno.....	11	71	57	875	155
Masiów.....	7	37	37	643	132
Miedziana Góra.....	3	34	34	743	140
Mniów.....	7	47	52	835	162
Morawica.....	10	80	60	1142	234
Nowa Słupia.....	8	67	49	863	153
Piekoszów.....	9	86	67	1282	248
Pierzchnica.....	3	25	20	435	88
Raków.....	4	36	30	503	95
Sitkówka-Nowiny.....	4	50	37	699	132
Strawczyn.....	7	49	47	858	183
Zagnańsk.....	9	84	56	1070	226
<b>POWIAT KONECKI .....</b>	<b>39</b>	<b>390</b>	<b>327</b>	<b>6208</b>	<b>1207</b>
Gminy miejsko-wiejskie:					
<i>Urban-rural gminas:</i>					
Końskie.....	13	142	130	2657	527
w tym miasto .....	2	50	52	1313	312
<i>of which city</i>					
Stąporków.....	7	69	64	1218	232
w tym miasto .....	2	29	29	672	112
<i>of which city</i>					
Gminy wiejskie:					
<i>Rural gminas:</i>					
Falków.....	3	32	19	353	69
Gowarczów.....	2	24	20	373	77
Radoszyce.....	6	56	47	831	168
Ruda Maleniecka.....	2	17	14	230	37
Słupia (Konecka).....	4	35	21	301	51
Smyków.....	2	15	12	245	46

<sup>a</sup> Z roku szkolnego 2003/04.

<sup>a</sup> For 2003/04 school year.

TABL. 1 (36) **SZKOŁY PODSTAWOWE DLA DZIECI I MŁODZIEŻY W ROKU SZKOLNYM 2004/05 (cd.)**  
**PRIMARY SCHOOLS FOR CHILDREN AND YOUTH IN THE 2004/05 SCHOOL YEAR (cont.)**

WYSZCZEGÓLNIENIE SPECIFICATION	Szkoły Schools	Pomieszczenia szkolne Classrooms	Oddziały Sections	Uczniowie Pupils	Absolwenci <sup>a</sup> Graduates <sup>a</sup>
<b>POWIAT OPATOWSKI.....</b>	<b>45</b>	<b>305</b>	<b>264</b>	<b>4403</b>	<b>877</b>
Gminy miejsko-wiejskie: <i>Urban-rural gminas:</i>					
Opatów.....	6	44	46	927	198
w tym miasto .....	2	23	31	759	149
<i>of which city</i>					
Ożarów.....	7	51	50	850	164
w tym miasto .....	1	13	21	504	98
<i>of which city</i>					
Gminy wiejskie: <i>Rural gminas:</i>					
Baćkowice.....	5	34	26	419	83
Iwaniska.....	6	48	40	656	136
Lipnik.....	6	28	26	470	92
Sadowie.....	4	26	22	316	60
Tarłów.....	7	44	30	488	87
Wojciechowice.....	4	30	24	277	57
<b>POWIAT OSTROWIECKI.....</b>	<b>46</b>	<b>477</b>	<b>368</b>	<b>7824</b>	<b>1560</b>
Gminy miejskie: <i>Urban gminas:</i>					
Ostrowiec Świętokrzyski.....	14	228	190	4905	1011
Gminy miejsko-wiejskie: <i>Urban-rural gminas:</i>					
Ćmielów.....	6	35	35	557	91
w tym miasto .....	2	14	14	313	62
<i>of which city</i>					
Kunów.....	8	64	43	696	130
w tym miasto .....	1	18	14	343	75
<i>of which city</i>					
Gminy wiejskie: <i>Rural gminas:</i>					
Baltów.....	4	32	23	302	72
Bodzechów.....	7	59	44	768	151
Waśniów.....	7	59	33	596	105

<sup>a</sup> Z roku szkolnego 2003/04.

<sup>a</sup> For 2003/04 school year.

TABL. 1 (36) **SZKOŁY PODSTAWOWE DLA DZIECI I MŁODZIEŻY W ROKU SZKOLNYM 2004/05 (cd.)**  
**PRIMARY SCHOOLS FOR CHILDREN AND YOUTH IN THE 2004/05 SCHOOL YEAR (cont.)**

WYSZCZEGÓLNIENIE SPECIFICATION	Szkoły Schools	Pomieszczenia szkolne Classrooms	Oddziały Sections	Uczniowie Pupils	Absolwenci <sup>a</sup> Graduates <sup>a</sup>
<b>POWIAT PIŃCZOWSKI .....</b>	<b>24</b>	<b>200</b>	<b>161</b>	<b>3090</b>	<b>597</b>
Gminy miejsko-wiejskie: <i>Urban-rural gminas:</i>					
Działoszyce .....	3	23	20	381	66
w tym miasto .....	1	7	10	229	38
<i>of which city</i>					
Pińczów .....	11	101	83	1627	340
w tym miasto .....	3	47	42	1018	218
<i>of which city</i>					
Gminy wiejskie: <i>Rural gminas:</i>					
Kije .....	4	28	18	386	64
Michałów .....	3	22	19	354	64
Złota .....	3	26	21	342	63
<b>POWIAT SANDOMIERSKI .....</b>	<b>49</b>	<b>463</b>	<b>349</b>	<b>6122</b>	<b>1203</b>
Gminy miejskie: <i>Urban gminas:</i>					
Sandomierz .....	5	86	79	1908	375
Gminy miejsko-wiejskie: <i>Urban-rural gminas:</i>					
Koprzywnica .....	7	49	36	571	94
w tym miasto .....	1	18	15	342	58
<i>of which city</i>					
Zawichost .....	2	17	17	321	48
w tym miasto .....	1	9	11	227	35
<i>of which city</i>					
Gminy wiejskie: <i>Rural gminas:</i>					
Dwikozy .....	8	71	53	689	143
Klimontów .....	6	53	46	663	143
Łoniów .....	5	43	30	606	124
Obrazów .....	5	44	33	519	95
Samborzec .....	7	65	33	536	111
Wilczyce .....	4	35	22	309	70

<sup>a</sup> Z roku szkolnego 2003/04.

<sup>a</sup> For 2003/04 school year.

TABL. 1 (36) **SZKOŁY PODSTAWOWE DLA DZIECI I MŁODZIEŻY W ROKU SZKOLNYM 2004/05 (cd.)**  
*PRIMARY SCHOOLS FOR CHILDREN AND YOUTH IN THE 2004/05 SCHOOL YEAR (cont.)*

WYSZCZEGÓLNIENIE SPECIFICATION	Szkoły Schools	Pomieszczenia szkolne Classrooms	Oddziały Sections	Uczniowie Pupils	Absolwenci <sup>a</sup> Graduates <sup>a</sup>
<b>POWIAT SKARŻYSKI .....</b>	<b>32</b>	<b>342</b>	<b>273</b>	<b>5309</b>	<b>1039</b>
Gminy miejskie: <i>Urban gminas:</i>					
Skarżysko-Kamienna .....	13	186	140	3049	604
Gminy miejsko-wiejskie: <i>Urban-rural gminas:</i>					
Suchedniów .....	5	43	39	779	155
w tym miasto .....	3	30	31	618	128
<i>of which city</i>					
Gminy wiejskie: <i>Rural gminas:</i>					
Bliżyn .....	4	38	31	594	112
Łączna .....	5	27	28	444	82
Skarżysko Kościelne .....	5	48	35	443	86
<b>POWIAT STARACHOWICKI .....</b>	<b>44</b>	<b>429</b>	<b>351</b>	<b>6861</b>	<b>1395</b>
Gminy miejskie: <i>Urban gminas:</i>					
Starachowice .....	10	158	148	3441	732
Gminy miejsko-wiejskie: <i>Urban-rural gminas:</i>					
Wąchock .....	3	35	25	529	107
w tym miasto .....	1	11	12	272	54
<i>of which city</i>					
Gminy wiejskie: <i>Rural gminas:</i>					
Brody .....	10	73	53	848	168
Mirzec .....	8	62	48	689	125
Pawłów .....	13	101	77	1354	263

a Z roku szkolnego 2003/04.

a For 2003/04 school year.

TABL. 1 (36) SZKOŁY PODSTAWOWE DLA DZIECI I MŁODZIEŻY W ROKU SZKOLNYM 2004/05 (dok.)  
 PRIMARY SCHOOLS FOR CHILDREN AND YOUTH IN THE 2004/05 SCHOOL YEAR (cont.)

WYSZCZEGÓLNIENIE SPECIFICATION	Szkoły Schools	Pomieszczenia szkolne Classrooms	Oddziały Sections	Uczniowie Pupils	Absolwenci <sup>a</sup> Graduates <sup>a</sup>
<b>POWIAT STASZOWSKI .....</b>	<b>45</b>	<b>377</b>	<b>313</b>	<b>6095</b>	<b>1196</b>
Gminy miejsko-wiejskie: <i>Urban-rural gminas:</i>					
Osiek .....	8	72	47	677	151
w tym miasto .....	1	11	9	183	42
<i>of which city</i>					
Poaniec .....	4	41	46	1054	198
w tym miasto .....	1	25	31	841	168
<i>of which city</i>					
Staszów .....	12	99	104	2200	427
w tym miasto .....	3	40	56	1334	270
<i>of which city</i>					
Gminy wiejskie: <i>Rural gminas:</i>					
Bogoria .....	6	48	33	672	137
Łubnice .....	5	30	23	343	65
Oleśnica .....	2	24	15	323	58
Rytwiany .....	4	34	25	496	89
Szydłów .....	4	29	20	330	71
<b>POWIAT WŁOSZCZOWSKI .....</b>	<b>38</b>	<b>248</b>	<b>215</b>	<b>3714</b>	<b>811</b>
Gminy miejsko-wiejskie: <i>Urban-rural gminas:</i>					
Włoszczowa .....	14	95	92	1586	340
w tym miasto .....	2	32	39	886	207
<i>of which city</i>					
Gminy wiejskie: <i>Rural gminas:</i>					
Kluczewsko .....	3	29	24	447	98
Krasocin .....	13	61	53	918	213
Moskorzew .....	2	13	12	200	42
Radków .....	1	9	6	131	28
Secemin .....	5	41	28	432	90
<b>MIASTO NA PRAWACH POWIATU</b>					
<i>CITY WITH POWIAT STATUS</i>					
<b>Kielce .....</b>	<b>33</b>	<b>521</b>	<b>493</b>	<b>12071</b>	<b>2406</b>

<sup>a</sup> Z roku szkolnego 2003/04.

<sup>a</sup> For 2003/04 school year.

TABL. 2 (37) GIMNAZJA DLA DZIECI I MŁODZIEŻY W ROKU SZKOLNYM 2004/05  
 LOWER SECONDARY SCHOOLS FOR CHILDREN AND YOUTH IN THE 2004/05 SCHOOL YEAR

WYSZCZEGÓLNIENIE SPECIFICATION	Szkoły Schools	Pomieszczenia szkolne Classrooms	Oddziały Sections	Uczniowie Pupils	Absolwenci <sup>a</sup> Graduates <sup>a</sup>
<b>WOJEWÓDZTWO .....</b> <i>VOIVODSHIP</i>	<b>237</b>	<b>2393</b>	<b>2285</b>	<b>56934</b>	<b>19163</b>
<b>Podregion świętokrzyski .....</b> <i>Subregion</i>	<b>237</b>	<b>2393</b>	<b>2285</b>	<b>56934</b>	<b>19163</b>
<b>POWIAT BUSKI.....</b>	<b>14</b>	<b>127</b>	<b>123</b>	<b>3065</b>	<b>1049</b>
Gminy miejsko-wiejskie: <i>Urban-rural gminas:</i>					
Busko-Zdrój.....	5	52	52	1332	470
w tym miasto .....	3	31	31	814	300
<i>of which city</i>					
Gminy wiejskie: <i>Rural gminas:</i>					
Gnojno .....	2	9	8	188	67
Nowy Korczyn .....	1	12	11	264	84
Pacanów .....	2	14	15	312	111
Solec-Zdrój.....	1	10	8	208	66
Stopnica .....	1	13	12	315	120
Tuczępy .....	1	10	7	191	51
Wiślica.....	1	7	10	255	80
<b>POWIAT JĘDRZEJOWSKI.....</b>	<b>19</b>	<b>178</b>	<b>162</b>	<b>3956</b>	<b>1299</b>
Gminy miejsko-wiejskie: <i>Urban-rural gminas:</i>					
Jędrzejów .....	7	56	53	1376	406
w tym miasto .....	5	56	49	1343	400
<i>of which city</i>					
Małogoszcz .....	2	25	23	510	161
w tym miasto .....	1	16	15	320	98
<i>of which city</i>					
Sędziszów .....	3	21	24	564	217
w tym miasto .....	1	13	13	345	138
<i>of which city</i>					

<sup>a</sup> Z roku szkolnego 2003/04.

<sup>a</sup> For 2003/04 school year.

TABL. 2 (37) GIMNAZJA DLA DZIECI I MŁODZIEŻY W ROKU SZKOLNYM 2004/05 (cd.)  
 LOWER SECONDARY SCHOOLS FOR CHILDREN AND YOUTH IN THE 2004/05 SCHOOL YEAR (cont.)

WYSZCZEGÓLNIENIE SPECIFICATION	Szkoły Schools	Pomieszczenia szkolne Classrooms	Oddziały Sections	Uczniowie Pupils	Absolwenci <sup>a</sup> Graduates <sup>a</sup>
<b>POWIAT JĘDRZEJOWSKI (dok.)</b>					
Gminy wiejskie: <i>Rural gminas:</i>					
Imielno .....	1	11	9	184	67
Nagłowice .....	1	10	8	219	70
Oksa .....	1	9	8	202	77
Słupia (Jędrzejowska) .....	1	11	9	184	63
Sobków .....	2	18	16	403	131
Wodzisław .....	1	17	12	314	107
<b>POWIAT KAZIMIERSKI.....</b>	<b>8</b>	<b>76</b>	<b>64</b>	<b>1581</b>	<b>497</b>
Gminy miejsko-wiejskie: <i>Urban-rural gminas:</i>					
Kazimierza Wielka .....	3	36	31	724	257
w tym miasto .....	2	28	25	545	188
<i>of which city</i>					
Skalbierz .....	2	13	13	311	95
w tym miasto .....	1	9	10	245	64
<i>of which city</i>					
Gminy wiejskie: <i>Rural gminas:</i>					
Bejsce .....	1	10	7	195	44
Czarnocin .....	1	9	7	194	51
Opatowiec .....	1	8	6	157	50
<b>POWIAT KIELECKI .....</b>	<b>41</b>	<b>351</b>	<b>397</b>	<b>9839</b>	<b>3230</b>
Gminy miejsko-wiejskie: <i>Urban-rural gminas:</i>					
Bodzentyn .....	2	29	24	627	216
w tym miasto .....	1	18	17	458	120
<i>of which city</i>					
Chęciny .....	3	26	28	597	202
w tym miasto .....	2	19	18	395	143
<i>of which city</i>					
Chmielnik .....	1	21	20	495	212
w tym miasto .....	1	21	20	495	212
<i>of which city</i>					

<sup>a</sup> Z roku szkolnego 2003/04.

<sup>a</sup> For 2003/04 school year.



TABL. 2 (37) GIMNAZJA DLA DZIECI I MŁODZIEŻY W ROKU SZKOLNYM 2004/05 (cd.)  
 LOWER SECONDARY SCHOOLS FOR CHILDREN AND YOUTH IN THE 2004/05 SCHOOL YEAR (cont.)

WYSZCZEGÓLNIENIE SPECIFICATION	Szkoły Schools	Pomieszczenia szkolne Classrooms	Oddziały Sections	Uczniowie Pupils	Absolwenci <sup>a</sup> Graduates <sup>a</sup>
<b>POWIAT KIELECKI (dok.)</b>					
Gminy wiejskie: <i>Rural gminas:</i>					
Bieliny .....	1	24	21	535	188
Daleszyce .....	2	16	28	730	235
Górno .....	4	17	25	567	204
Łagów .....	1	9	15	380	105
Łopuszno .....	3	10	20	546	154
Masłów .....	2	20	15	384	127
Miedziana Góra .....	2	22	21	476	154
Mniów .....	2	14	18	409	135
Morawica .....	4	32	28	698	216
Nowa Słupia .....	2	15	20	477	168
Piekoszków .....	2	17	27	673	228
Pierzchnica .....	1	17	10	302	98
Raków .....	1	12	12	285	83
Sitkówka-Nowiny .....	1	22	17	452	127
Strawczyn .....	3	20	22	522	171
Zagnańsk .....	4	8	26	684	207
<b>POWIAT KONECKI .....</b>	<b>15</b>	<b>180</b>	<b>156</b>	<b>3743</b>	<b>1239</b>
Gminy miejsko-wiejskie: <i>Urban-rural gminas:</i>					
Końskie .....	5	70	61	1579	542
w tym miasto .....	3	49	45	1177	479
<i>of which city</i>					
Stąporków .....	4	36	38	832	256
w tym miasto .....	3	29	30	647	213
<i>of which city</i>					
Gminy wiejskie: <i>Rural gminas:</i>					
Fałków .....	1	8	9	206	84
Gowarczów .....	1	10	9	206	69
Radoszyce .....	1	30	18	481	152
Ruda Maleniecka .....	1	9	7	134	42
Słupia (Konecka) .....	1	9	8	158	53
Smyków .....	1	8	6	147	41

<sup>a</sup> Z roku szkolnego 2003/04.

<sup>a</sup> For 2003/04 school year.

TABL. 2 (37) GIMNAZJA DLA DZIECI I MŁODZIEŻY W ROKU SZKOLNYM 2004/05 (cd.)  
 LOWER SECONDARY SCHOOLS FOR CHILDREN AND YOUTH IN THE 2004/05 SCHOOL YEAR (cont.)

WYSZCZEGÓLNIENIE SPECIFICATION	Szkoły Schools	Pomieszczenia szkolne Classrooms	Oddziały Sections	Uczniowie Pupils	Absolwenci <sup>a</sup> Graduates <sup>a</sup>
<b>POWIAT OPATOWSKI .....</b>	<b>15</b>	<b>125</b>	<b>112</b>	<b>2634</b>	<b>898</b>
Gminy miejsko-wiejskie: <i>Urban-rural gminas:</i>					
Opatów .....	3	27	27	579	205
w tym miasto .....	2	23	24	547	191
<i>of which city</i>					
Ożarów .....	2	25	23	513	194
w tym miasto .....	1	21	20	488	185
<i>of which city</i>					
Gminy wiejskie: <i>Rural gminas:</i>					
Baćkowice.....	1	9	9	260	76
Iwaniska.....	2	18	15	374	110
Lipnik .....	2	16	14	316	116
Sadowie.....	2	9	7	167	61
Tarłów .....	2	11	11	256	81
Wojciechowice .....	1	10	6	169	55
<b>POWIAT OSTROWIECKI.....</b>	<b>17</b>	<b>206</b>	<b>191</b>	<b>4940</b>	<b>1631</b>
Gminy miejskie: <i>Urban gminas:</i>					
Ostrowiec Świętokrzyski .....	9	145	125	3248	1136
Gminy miejsko-wiejskie: <i>Urban-rural gminas:</i>					
Ćmielów .....	2	13	12	301	116
w tym miasto .....	1	7	6	173	68
<i>of which city</i>					
Kunów.....	1	15	15	382	99
w tym miasto .....	1	15	15	382	99
<i>of which city</i>					
Gminy wiejskie: <i>Rural gminas:</i>					
Baltów.....	1	7	7	185	45
Bodzechów .....	2	14	19	515	159
Waśniów .....	2	12	13	309	76

<sup>a</sup> Z roku szkolnego 2003/04.

<sup>a</sup> For 2003/04 school year.

TABL. 2 (37) GIMNAZJA DLA DZIECI I MŁODZIEŻY W ROKU SZKOLNYM 2004/05 (cd.)  
 LOWER SECONDARY SCHOOLS FOR CHILDREN AND YOUTH IN THE 2004/05 SCHOOL YEAR (cont.)

WYSZCZEGÓLNIENIE SPECIFICATION	Szkoły Schools	Pomieszczenia szkolne Classrooms	Oddziały Sections	Uczniowie Pupils	Absolwenci <sup>a</sup> Graduates <sup>a</sup>
<b>POWIAT PIŃCZOWSKI .....</b>	<b>9</b>	<b>74</b>	<b>83</b>	<b>1977</b>	<b>591</b>
Gminy miejsko-wiejskie: <i>Urban-rural gminas:</i>					
Działoszyce .....	1	6	9	194	70
w tym miasto .....	1	6	9	194	70
<i>of which city</i>					
Pińczów .....	4	45	49	1185	334
w tym miasto .....	4	45	49	1185	334
<i>of which city</i>					
Gminy wiejskie: <i>Rural gminas:</i>					
Kije .....	1	-	7	186	59
Michałów .....	2	16	11	227	82
Złota .....	1	7	7	185	46
<b>POWIAT SANDOMIERSKI .....</b>	<b>16</b>	<b>169</b>	<b>154</b>	<b>3793</b>	<b>1301</b>
Gminy miejskie: <i>Urban gminas:</i>					
Sandomierz .....	4	52	54	1292	457
Gminy miejsko-wiejskie: <i>Urban-rural gminas:</i>					
Koprzywnica .....	1	15	12	315	89
w tym miasto .....	1	15	12	315	89
<i>of which city</i>					
Zawichost .....	2	13	9	253	106
w tym miasto .....	2	13	9	253	106
<i>of which city</i>					
Gminy wiejskie: <i>Rural gminas:</i>					
Dwikozy .....	1	21	18	442	142
Klimontów .....	1	16	16	450	139
Łoniów .....	2	14	15	351	132
Obrazów .....	1	10	8	172	67
Samborzec .....	2	20	15	332	112
Wilczyce .....	2	8	7	186	57

<sup>a</sup> Z roku szkolnego 2003/04.

<sup>a</sup> For 2003/04 school year.

TABL. 2 (37) GIMNAZJA DLA DZIECI I MŁODZIEŻY W ROKU SZKOLNYM 2004/05 (cd.)  
 LOWER SECONDARY SCHOOLS FOR CHILDREN AND YOUTH IN THE 2004/05 SCHOOL YEAR (cont.)

WYSZCZEGÓLNIENIE SPECIFICATION	Szkoły Schools	Pomieszczenia szkolne Classrooms	Oddziały Sections	Uczniowie Pupils	Absolwenci <sup>a</sup> Graduates <sup>a</sup>
<b>POWIAT SKARŻYSKI .....</b>	<b>14</b>	<b>143</b>	<b>132</b>	<b>3347</b>	<b>1123</b>
Gminy miejskie: <i>Urban gminas:</i>					
Skarżysko-Kamienna .....	9	87	76	1935	727
Gminy miejsko-wiejskie: <i>Urban-rural gminas:</i>					
Suchedniów .....	2	23	22	515	166
w tym miasto .....	2	23	22	515	166
<i>of which city</i>					
Gminy wiejskie: <i>Rural gminas:</i>					
Bliżyn .....	1	12	13	361	99
Łączna .....	1	10	9	230	61
Skarżysko Kościelne .....	1	11	12	306	70
<b>POWIAT STARACHOWICKI .....</b>	<b>16</b>	<b>180</b>	<b>170</b>	<b>4260</b>	<b>1492</b>
Gminy miejskie: <i>Urban gminas:</i>					
Starachowice .....	7	102	92	2371	840
Gminy miejsko-wiejskie: <i>Urban-rural gminas:</i>					
Wąchock .....	1	13	12	295	101
w tym miasto .....	1	13	12	295	101
<i>of which city</i>					
Gminy wiejskie: <i>Rural gminas:</i>					
Brody .....	3	25	21	446	161
Mirzec .....	1	17	15	375	121
Pawłów .....	4	23	30	773	269

<sup>a</sup> Z roku szkolnego 2003/04.

<sup>a</sup> For 2003/04 school year.

TABL. 2 (37) GIMNAZJA DLA DZIECI I MŁODZIEŻY W ROKU SZKOLNYM 2004/05 (dok.)  
 LOWER SECONDARY SCHOOLS FOR CHILDREN AND YOUTH IN THE 2004/05 SCHOOL YEAR (cont.)

WYSZCZEGÓLNIENIE SPECIFICATION	Szkoły Schools	Pomieszczenia szkolne Classrooms	Oddziały Sections	Uczniowie Pupils	Absolwenci <sup>a</sup> Graduates <sup>a</sup>
<b>POWIAT STASZOWSKI .....</b>	<b>11</b>	<b>132</b>	<b>137</b>	<b>3543</b>	<b>1238</b>
Gminy miejsko-wiejskie: <i>Urban-rural gminas:</i>					
Osiek .....	1	15	15	367	103
w tym miasto .....	1	15	15	367	103
<i>of which city</i>					
Połaniec .....	2	29	27	675	271
w tym miasto .....	1	25	24	609	246
<i>of which city</i>					
Staszów .....	2	34	43	1253	439
w tym miasto .....	2	34	43	1253	439
<i>of which city</i>					
Gminy wiejskie: <i>Rural gminas:</i>					
Bogoria .....	1	17	16	390	133
Łubnice .....	1	9	9	198	68
Oleśnica .....	1	8	8	182	64
Rytwiany .....	2	9	10	250	62
Szydłów .....	1	11	9	228	98
<b>POWIAT WŁOSZCZOWSKI .....</b>	<b>12</b>	<b>95</b>	<b>97</b>	<b>2305</b>	<b>724</b>
Gminy miejsko-wiejskie: <i>Urban-rural gminas:</i>					
Włoszczowa .....	4	35	38	965	301
w tym miasto .....	2	23	26	701	219
<i>of which city</i>					
Gminy wiejskie: <i>Rural gminas:</i>					
Kluczewsko .....	2	13	13	287	79
Krasocin .....	3	25	25	567	189
Moskorzew .....	1	6	6	127	45
Radków .....	1	6	6	141	40
Secemin .....	1	10	9	218	70
<b>MIASTO NA PRAWACH POWIATU</b>					
<i>CITY WITH POWIAT STATUS</i>					
<b>Kielce .....</b>	<b>30</b>	<b>357</b>	<b>307</b>	<b>7951</b>	<b>2851</b>

<sup>a</sup> Z roku szkolnego 2003/04.

<sup>a</sup> For 2003/04 school year.

TABL. 3 (38) **SZKOŁY ZASADNICZE (zawodowe) DLA MŁODZIEŻY W ROKU SZKOLNYM 2004/05**  
**BASIC VOCATIONAL SCHOOLS FOR YOUTH IN THE 2004/05 SCHOOL YEAR**

WYSZCZEGÓLNIENIE SPECIFICATION a - szkoły ponadpodstawowe upper secondary (post-primary) schools b - szkoły ponadgimnazjalne upper secondary schools	Szkoly Schools	Oddziały Sections	Uczniowie Students		Absolwenci <sup>1</sup> Graduates <sup>1</sup>
			ogółem total	w tym klasa I of which 1st grade	
<b>WOJEWÓDZTWO..... a</b>	-	-	-	-	<b>233</b>
<b>VOIVODSHIP..... b</b>	<b>59</b>	<b>300</b>	<b>7018</b>	<b>2658</b>	<b>409</b>
<b>Podregion świętokrzyski..... a</b>	-	-	-	-	<b>233</b>
<b>Subregion..... b</b>	<b>59</b>	<b>300</b>	<b>7018</b>	<b>2658</b>	<b>409</b>
<b>POWIATY: POWIATS:</b>					
buski..... a	-	-	-	-	26
..... b	5	30	640	248	38
jędrzejowski..... a	-	-	-	-	36
..... b	4	13	243	91	32
kazimierski..... a	-	-	-	-	-
..... b	2	10	202	70	16
kielecki..... a	-	-	-	-	-
..... b	3	4	110	42	-
konecki..... a	-	-	-	-	-
..... b	3	21	460	164	24
opatowski..... a	-	-	-	-	-
..... b	3	14	337	125	22
ostrowiecki..... a	-	-	-	-	35
..... b	5	29	721	300	40
pińczowski..... a	-	-	-	-	-
..... b	2	5	126	60	-
sandomierski..... a	-	-	-	-	-
..... b	7	19	405	164	45
skarżyski..... a	-	-	-	-	-
..... b	8	26	491	174	28
starachowicki..... a	-	-	-	-	15
..... b	3	22	596	242	46
staszowski..... a	-	-	-	-	-
..... b	4	18	505	175	7
włoszczowski..... a	-	-	-	-	33
..... b	1	8	240	90	19
<b>MIASTO NA PRAWACH POWIATU</b>					
<b>CITY WITH POWIAT STATUS</b>					
<b>Kielce..... a</b>	-	-	-	-	<b>88</b>
<b>..... b</b>	<b>9</b>	<b>81</b>	<b>1942</b>	<b>713</b>	<b>92</b>

<sup>1</sup> Z roku szkolnego 2003/04.

<sup>1</sup> For 2003/04 school year.

TABL. 4 (39) LICEA OGÓLNOKSZTAŁCĄCE DLA MŁODZIEŻY W ROKU SZKOLNYM 2004/05  
 GENERAL SECONDARY SCHOOLS FOR YOUTH IN THE 2004/05 SCHOOL YEAR

WYSZCZEGÓLNIENIE SPECIFICATION		Szkoly Schools	Pomieszczenia Classrooms	Oddziały Sections	Uczniowie Students	Absolwenci <sup>1</sup> Graduates <sup>1</sup>
a - szkoły ponadpodstawowe upper secondary (post-primary) schools	b - szkoły ponadgimnazjalne upper secondary schools					
<b>WOJEWÓDZTWO</b> .....	<b>a</b>	-	-	<b>2</b>	<b>67</b>	<b>8040</b>
<b>VOIVODSHIP</b> .....	<b>b</b>	<b>76</b>	<b>1078</b>	<b>837</b>	<b>26125</b>	-
<b>Podregion świętokrzyski</b> .....	<b>a</b>	-	-	<b>2</b>	<b>67</b>	<b>8040</b>
<b>Subregion</b> .....	<b>b</b>	<b>76</b>	<b>1078</b>	<b>837</b>	<b>26125</b>	-
<b>POWIATY:</b>						
<b>POWIATS:</b>						
buski .....	a	-	-	-	-	296
	b	4	41	39	1145	-
jędrzejowski .....	a	-	-	-	-	416
	b	7	85	57	1516	-
kazimierski .....	a	-	-	-	-	152
	b	3	20	18	555	-
kielecki .....	a	-	-	-	-	358
	b	6	63	35	1049	-
konecki .....	a	-	-	-	-	421
	b	3	60	39	1216	-
opatowski .....	a	-	-	-	-	167
	b	4	23	27	812	-
ostrowiecki .....	a	-	-	-	-	903
	b	8	130	96	3048	-
pińczowski .....	a	-	-	-	-	221
	b	2	27	21	593	-
sandomierski .....	a	-	-	-	-	503
	b	7	82	59	1691	-
skarżyski .....	a	-	-	-	-	746
	b	5	80	64	2047	-
starachowicki .....	a	-	-	-	-	706
	b	5	77	69	2276	-
staszowski .....	a	-	-	-	-	576
	b	5	72	56	1690	-
włoszczowski .....	a	-	-	-	-	135
	b	3	51	24	671	-
<b>MIASTO NA PRAWACH POWIATU</b>						
<b>CITY WITH POWIAT STATUS</b>						
<b>Kielce</b> .....	<b>a</b>	-	-	<b>2</b>	<b>67</b>	<b>2440</b>
	<b>b</b>	<b>14</b>	<b>267</b>	<b>233</b>	<b>7816</b>	-

<sup>1</sup> Z roku szkolnego 2003/04.

<sup>1</sup> For 2003/04 school year.

TABL. 5 (40) **PONADGIMNAZJALNE LICEA PROFILOWANE DLA MŁODZIEŻY W ROKU SZKOLNYM 2004/05**  
**SPECIALIZED UPPER SECONDARY SCHOOLS FOR YOUTH IN THE 2004/05 SCHOOL YEAR**

WYSZCZEGÓLNIENIE SPECIFICATION	Szkoły Schools	Oddziały Sections	Uczniowie Students	
			ogółem total	w tym klasa I of which 1st grade
<b>WOJEWÓDZTWO.....</b> <i>VOIVODSHIP</i>	<b>46</b>	<b>271</b>	<b>7747</b>	<b>2399</b>
<b>Podregion świętokrzyski.....</b> <i>Subregion</i>	<b>46</b>	<b>271</b>	<b>7747</b>	<b>2399</b>
<b>POWIATY:</b> <i>POWIATS:</i>				
buski.....	4	9	208	70
jędrzejowski.....	4	31	842	218
kazimierski.....	1	3	92	34
kielecki.....	5	16	415	192
konecki.....	5	23	634	204
opatowski.....	3	13	380	123
ostrowiecki.....	2	8	241	73
pińczowski.....	1	10	292	91
sandomierski.....	3	18	503	141
skarżyski.....	5	19	457	173
starachowicki.....	1	8	263	113
staszowski.....	3	15	478	169
włoszczowski.....	2	22	621	209
<b>MIASTO NA PRAWACH POWIATU</b> <i>CITY WITH POWIAT STATUS</i>				
<b>Kielce.....</b>	<b>7</b>	<b>76</b>	<b>2321</b>	<b>589</b>



TABL. 6 (41) **PONADPODSTAWOWE ŚREDNIE SZKOŁY ZAWODOWE ORAZ PONADGIMNAZJALNE TECHNIKA DLA MŁODZIEŻY W ROKU SZKOLNYM 2004/05**

VOCATIONAL UPPER SECONDARY (POST-PRIMARY) SCHOOLS AND TECHNICAL UPPER SECONDARY SCHOOLS FOR YOUTH IN THE 2004/05 SCHOOL YEAR

WYSZCZEGÓLNIENIE SPECIFICATION		Szkoły Schools	Oddziały Sections	Uczniowie Students		Absolwenci <sup>1</sup> Graduates <sup>1</sup>
a - szkoły ponadpodstawowe upper secondary (post-primary) schools	b - szkoły ponadgimnazjalne upper secondary schools			ogółem total	w tym klasa I of which 1st grade	
<b>WOJEWÓDZTWO.....</b>	<b>a</b>	<b>75</b>	<b>306</b>	<b>7988</b>	<b>-</b>	<b>8739</b>
<b>VOIVODSHIP</b>	<b>b</b>	<b>92</b>	<b>566</b>	<b>15798</b>	<b>6321</b>	<b>-</b>
<b>Podregion świętokrzyski.....</b>	<b>a</b>	<b>75</b>	<b>306</b>	<b>7988</b>	<b>-</b>	<b>8739</b>
<b>Subregion</b>	<b>b</b>	<b>92</b>	<b>566</b>	<b>15798</b>	<b>6321</b>	<b>-</b>
<b>POWIATY:</b>						
<b>POWIATS:</b>						
buski.....	a	8	24	563	-	525
	b	6	41	1105	391	-
jędrzejowski.....	a	2	16	419	-	702
	b	4	33	819	345	-
kazimierski.....	a	5	15	365	-	372
	b	4	26	658	224	-
kielecki.....	a	5	21	519	-	482
	b	8	34	915	332	-
konecki.....	a	3	14	388	-	420
	b	5	39	1030	381	-
opatowski.....	a	2	12	307	-	339
	b	5	19	566	204	-
ostrowiecki.....	a	5	38	950	-	830
	b	9	58	1646	639	-
pińczowski.....	a	1	7	204	-	308
	b	6	20	480	166	-
sandomierski.....	a	9	33	830	-	650
	b	16	46	1242	562	-
skarżyski.....	a	4	29	712	-	680
	b	8	55	1485	562	-
starachowicki.....	a	4	12	336	-	482
	b	3	36	1094	436	-
staszowski.....	a	3	18	523	-	458
	b	4	30	883	307	-
włoszczowski.....	a	5	8	230	-	312
	b	3	9	240	139	-
<b>MIASTO NA PRAWACH POWIATU</b>						
<b>CITY WITH POWIAT STATUS</b>						
<b>Kielce.....</b>	<b>a</b>	<b>19</b>	<b>59</b>	<b>1642</b>	<b>-</b>	<b>2179</b>
	<b>b</b>	<b>11</b>	<b>120</b>	<b>3635</b>	<b>1633</b>	<b>-</b>

<sup>1</sup> Z roku szkolnego 2003/04.

<sup>1</sup> For 2003/04 school year.

TABL. 7 (42) SZKOŁY POLICEALNE W ROKU SZKOLNYM 2004/05  
POST-SECONDARY SCHOOLS IN THE 2004/05 SCHOOL YEAR

WYSZCZEGÓLNIENIE SPECIFICATION	Szkoły Schools	Oddziały Sections	Uczniowie Students		Absolwenci <sup>a</sup> Graduates <sup>a</sup>
			ogółem total	w tym klasa I of which 1st grade	
<b>WOJEWÓDZTWO.....</b> <i>VOIVODSHIP</i>	<b>88</b>	<b>240</b>	<b>4969</b>	<b>3017</b>	<b>1675</b>
<b>Podregion świętokrzyski.....</b> <i>Subregion</i>	<b>88</b>	<b>240</b>	<b>4969</b>	<b>3017</b>	<b>1675</b>
<b>POWIATY:</b> <i>POWIATS:</i>					
buski.....	2	4	66	36	18
jędrzejowski.....	4	10	266	132	60
kazimierski.....	2	9	192	126	52
kielecki.....	3	9	189	103	101
konecki.....	2	4	81	61	35
opatowski.....	3	6	97	68	39
ostrowiecki.....	5	15	367	252	145
pińczowski.....	1	1	26	26	-
sandomierski.....	9	28	490	223	140
skarżyski.....	8	22	359	215	127
starachowicki.....	9	17	429	279	180
staszowski.....	1	2	42	25	9
włoszczowski.....	1	4	72	38	12
<b>MIASTO NA PRAWACH POWIATU</b>  <i>CITY WITH POWIAT STATUS</i>					
<b>Kielce.....</b>	<b>38</b>	<b>109</b>	<b>2293</b>	<b>1433</b>	<b>757</b>

a Z roku szkolnego 2003/04.  
a For 2003/04 school year.

TABL. 8 (43) SZKOŁY DLA DOROSŁYCH W ROKU SZKOLNYM 2004/05  
SCHOOLS FOR ADULTS IN THE 2004/05 SCHOOL YEAR

WYSZCZEGÓLNIENIE SPECIFICATION	Szkoły Schools	Oddziały Sections	Uczniowie Students		Absolwenci <sup>a</sup> Graduates <sup>a</sup>
			ogółem total	w tym klasa I of which 1st grade	
		OGÓŁEM	TOTAL		
<b>WOJEWÓDZTWO.....</b>	<b>185</b>	<b>507</b>	<b>11378</b>	<b>2987</b>	<b>4373</b>
<i>VOIVODSHIP</i>					
<b>Podregion świętokrzyski.....</b>	<b>185</b>	<b>507</b>	<b>11378</b>	<b>2987</b>	<b>4373</b>
<i>Subregion</i>					
<b>POWIATY:</b>					
<i>POWIATS:</i>					
buski.....	8	27	528	154	109
jędrzejowski.....	16	37	878	239	382
kazimierski.....	2	6	100	37	34
kielecki.....	7	13	264	67	89
konecki.....	12	29	565	128	238
opatowski.....	7	14	332	85	168
ostrowiecki.....	19	52	1138	439	397
pińczowski.....	7	18	350	96	167
sandomierski.....	7	15	355	111	120
skarżyski.....	20	36	603	131	277
starachowicki.....	15	37	794	153	337
staszowski.....	9	25	565	178	163
włoszczowski.....	4	18	444	71	135
<b>MIASTO NA PRAWACH POWIATU</b>					
<i>CITY WITH POWIAT STATUS</i>					
<b>Kielce.....</b>	<b>52</b>	<b>180</b>	<b>4462</b>	<b>1098</b>	<b>1757</b>

a Z roku szkolnego 2003/04.  
a For 2003/04 school year.

TABL. 8 (43) SZKOŁY DLA DOROSŁYCH W ROKU SZKOLNYM 2004/05 (cd.)  
SCHOOLS FOR ADULTS IN THE 2004/05 SCHOOL YEAR (cont.)

WYSZCZEGÓLNIENIE SPECIFICATION	Szkoły Schools	Oddziały Sections	Uczniowie Students		Absolwenci <sup>a</sup> Graduates <sup>a</sup>
			ogółem total	w tym klasa I of which 1st grade	
W tym: Of which:					
LICEA OGÓLNOKSZTAŁCĄCE <sup>b</sup> GENERAL SECONDARY SCHOOLS <sup>b</sup>					
<b>WOJEWÓDZTWO</b> .....	<b>78</b>	<b>210</b>	<b>4626</b>	<b>1765</b>	<b>1687</b>
<i>VOIVODSHIP</i>					
<b>Podregion świętokrzyski</b> .....	<b>78</b>	<b>210</b>	<b>4626</b>	<b>1765</b>	<b>1687</b>
<i>Subregion</i>					
<b>POWIATY:</b>					
<i>POWIATS:</i>					
buski.....	5	14	262	104	68
jędrzejowski.....	7	22	500	200	195
kazimierski.....	1	3	52	25	18
kielecki.....	5	9	194	67	43
konecki.....	4	8	179	78	61
opatowski.....	4	9	228	85	58
ostrowiecki.....	10	32	644	355	201
pińczowski.....	2	5	103	17	51
sandomierski.....	3	6	154	36	47
skarżyski.....	6	10	144	40	69
starachowicki.....	7	18	352	85	109
staszowski.....	6	10	231	112	51
włoszczowski.....	1	2	28	12	22
<b>MIASTO NA PRAWACH POWIATU</b>					
<i>CITY WITH POWIAT STATUS</i>					
<b>Kielce</b> .....	<b>17</b>	<b>62</b>	<b>1555</b>	<b>549</b>	<b>694</b>

a Z roku szkolnego 2003/04. b Ponadpodstawowe i ponadgimnazjalne.

a For 2003/04 school year. b Upper secondary (post-primary) and upper secondary schools.

TABL. 8 (43) SZKOŁY DLA DOROSŁYCH W ROKU SZKOLNYM 2004/05 (dok.)  
SCHOOLS FOR ADULTS IN THE 2004/05 SCHOOL YEAR (cont.)

WYSZCZEGÓLNIENIE SPECIFICATION	Szkoły Schools	Oddziały Sections	Uczniowie Students		Absolwenci <sup>a</sup> Graduates <sup>a</sup>
			ogółem total	w tym klasa I of which 1st grade	
SZKOŁY ŚREDNIE ZAWODOWE <sup>b</sup> VOCATIONAL SECONDARY SCHOOLS <sup>b</sup>					
<b>WOJEWÓDZTWO.....</b>	<b>103</b>	<b>288</b>	<b>6606</b>	<b>1149</b>	<b>2602</b>
<i>VOIVODSHIP</i>					
<b>Podregion świętokrzyski.....</b>	<b>103</b>	<b>288</b>	<b>6606</b>	<b>1149</b>	<b>2602</b>
<i>Subregion</i>					
<b>POWIATY:</b>					
<i>POWIATS:</i>					
buski.....	3	13	266	50	41
jędrzejowski.....	9	15	378	39	187
kazimierski.....	1	3	48	12	16
kielecki.....	2	4	70	-	46
konecki.....	8	21	386	50	151
opatowski.....	3	5	104	-	110
ostrowiecki.....	8	19	460	50	196
pińczowski.....	4	9	201	59	102
sandomierski.....	4	9	201	75	73
skarżyski.....	14	26	459	91	193
starachowicki.....	8	19	442	68	228
staszowski.....	3	15	334	66	112
włoszczowski.....	3	16	416	59	113
<b>MIASTO NA PRAWACH POWIATU</b>					
<i>CITY WITH POWIAT STATUS</i>					
<b>Kielce.....</b>	<b>33</b>	<b>114</b>	<b>2841</b>	<b>530</b>	<b>1034</b>

a Z roku szkolnego 2003/04. b Łącznie z ponadgimnazjalnymi technikami i liceami profilowanymi.  
a For 2003/04 school year. b Including upper secondary technical and specialized.

TABL. 9 (44) WYCHOWANIE PRZEDSZKOLNE W ROKU SZKOLNYM 2004/05  
PRE-PRIMARY EDUCATION IN THE 2004/05 SCHOOL YEAR

WYSZCZEGÓLNIENIE SPECIFICATION	Placówki Establishments		Miejsca w przed- szkolach Places in nursery schools	Oddziały Sections		Dzieci Children	
	ogółem total	w tym przedszkola of which nursery schools		ogółem total	w tym w przedszko- lach of which nursery schools	ogółem total	w tym w przed- szkolach of which in nursery schools
<b>WOJEWÓDZTWO .....</b> <i>VOIVODSHIP</i>	<b>735</b>	<b>229</b>	<b>16529</b>	<b>1271</b>	<b>703</b>	<b>23366</b>	<b>15682</b>
<b>Podregion świętokrzyski .....</b> <i>Subregion</i>	<b>735</b>	<b>229</b>	<b>16529</b>	<b>1271</b>	<b>703</b>	<b>23366</b>	<b>15682</b>
<b>POWIAT BUSKI .....</b>	<b>52</b>	<b>13</b>	<b>864</b>	<b>76</b>	<b>37</b>	<b>1310</b>	<b>824</b>
Gminy miejsko-wiejskie: <i>Urban-rural gminas:</i>							
Busko-Zdrój .....	17	5	543	34	22	686	529
w tym miasto .....	4	4	498	20	20	499	499
<i>of which city</i>							
Gminy wiejskie: <i>Rural gminas:</i>							
Gnojno .....	5	-	-	5	-	69	-
Nowy Korczyn .....	5	1	45	6	2	81	45
Pacanów .....	5	2	115	8	5	138	103
Solec-Zdrój .....	5	1	38	5	2	68	38
Stopnica .....	7	1	28	8	1	120	25
Tuczepy .....	3	2	70	5	4	67	60
Wiślica .....	5	1	25	5	1	81	24
<b>POWIAT JĘDRZEJOWSKI .....</b>	<b>74</b>	<b>23</b>	<b>1210</b>	<b>105</b>	<b>52</b>	<b>1735</b>	<b>1054</b>
Gminy miejsko-wiejskie: <i>Urban-rural gminas:</i>							
Jędrzejów .....	19	8	470	33	19	694	434
w tym miasto .....	6	3	340	18	12	469	319
<i>of which city</i>							
Małogoszcz .....	7	4	220	14	11	270	230
w tym miasto .....	1	1	120	5	5	134	134
<i>of which city</i>							
Sędziszów .....	9	1	125	13	5	195	112
w tym miasto .....	2	1	125	6	5	133	112
<i>of which city</i>							

TABL. 9 (44) WYCHOWANIE PRZEDSZKOLNE W ROKU SZKOLNYM 2004/05 (cd.)  
 PRE-PRIMARY EDUCATION IN THE 2004/05 SCHOOL YEAR (cont.)

WYSZCZEGÓLNIENIE SPECIFICATION	Placówki Establishments		Miejsca w przed- szkolach Places in nursery schools	Oddziały Sections		Dzieci Children	
	ogółem total	w tym przedszkola of which nursery schools		ogółem total	w tym w przedszko- lach of which nursery schools	ogółem total	w tym w przed- szkolach of which in nursery schools
<b>POWIAT JĘDRZEJOWSKI (dok.)</b>							
Gminy wiejskie: Rural gminas:							
Imielno .....	4	-	-	4	-	64	-
Nagłowice .....	7	2	76	7	3	74	45
Oksa .....	5	1	30	6	2	63	23
Słupia (Jędrzejowska).....	6	1	50	6	1	82	20
Sobków .....	10	5	154	13	8	169	133
Wodzisław .....	7	1	85	9	3	124	57
<b>POWIAT KAZIMIERSKI .....</b>	<b>26</b>	<b>4</b>	<b>388</b>	<b>34</b>	<b>10</b>	<b>515</b>	<b>194</b>
Gminy miejsko-wiejskie: Urban-rural gminas:							
Kazimierza Wielka .....	12	2	260	17	5	270	93
w tym miasto .....	4	2	260	9	5	168	93
of which city							
Skalbmierz .....	3	1	100	5	3	108	73
w tym miasto .....	1	1	100	3	3	73	73
of which city							
Gminy wiejskie: Rural gminas:							
Bejsce .....	5	-	-	5	-	53	-
Czarnocin .....	4	1	28	5	2	53	28
Opatowiec .....	2	-	-	2	-	31	-
<b>POWIAT KIELECKI.....</b>	<b>156</b>	<b>20</b>	<b>1131</b>	<b>220</b>	<b>56</b>	<b>3231</b>	<b>1149</b>
Gminy miejsko-wiejskie: Urban-rural gminas:							
Bodzentyn .....	10	2	88	15	7	189	121
w tym miasto .....	1	1	52	4	4	71	71
of which city							
Chęciny .....	11	1	75	13	3	206	78
w tym miasto .....	1	1	75	3	3	78	78
of which city							
Chmielnik .....	11	3	166	17	9	235	179
w tym miasto .....	1	1	120	6	6	136	136
of which city							

TABL. 9 (44) WYCHOWANIE PRZEDSZKOLNE W ROKU SZKOLNYM 2004/05 (cd.)  
 PRE-PRIMARY EDUCATION IN THE 2004/05 SCHOOL YEAR (cont.)

WYSZCZEGÓLNIENIE SPECIFICATION	Placówki Establishments		Miejsca w przed- szkolach Places in nursery schools	Oddziały Sections		Dzieci Children	
	ogółem total	w tym przedszkola of which nursery schools		ogółem total	w tym w przedszko- lach of which nursery schools	ogółem total	w tym w przed- szkolach of which in nursery schools
<b>POWIAT KIELECKI (dok.)</b>							
Gminy wiejskie:							
<i>Rural gminas:</i>							
Bieliny .....	8	-	-	9	-	154	-
Daleszyce .....	14	1	60	28	4	232	80
Górno .....	8	-	-	9	-	159	-
Łagów .....	6	-	-	6	-	85	-
Łopuszno .....	11	-	-	12	-	128	-
Mastów .....	7	-	-	10	-	174	-
Miedziana Góra .....	4	1	16	8	1	122	25
Mniów .....	7	-	-	9	-	134	-
Morawica .....	10	1	125	15	5	255	132
Nowa Słupia .....	8	1	90	9	2	137	44
Piekoszów .....	9	1	100	14	5	243	98
Pierzchnica .....	4	1	22	5	1	77	17
Raków .....	6	3	69	8	5	100	64
Sitkówka-Nowiny .....	4	1	175	10	7	220	172
Strawczyn .....	8	1	25	9	1	165	25
Zagnańsk .....	10	3	120	14	6	216	114
<b>POWIAT KONECKI .....</b>	<b>44</b>	<b>12</b>	<b>855</b>	<b>77</b>	<b>38</b>	<b>1375</b>	<b>811</b>
Gminy miejsko-wiejskie:							
<i>Urban-rural gminas:</i>							
Końskie .....	17	9	588	36	26	698	546
w tym miasto .....	6	6	520	22	22	483	483
of which city							
Stąporków .....	7	1	150	14	6	268	142
w tym miasto .....	2	1	150	8	6	179	142
of which city							
Gminy wiejskie:							
<i>Rural gminas:</i>							
Falków .....	3	-	-	4	-	50	-
Gowarczów .....	3	-	-	5	-	78	-
Radoszyce .....	6	1	81	8	3	139	76
Ruda Maleniecka .....	2	1	36	4	3	60	47
Słupia (Konecka) .....	4	-	-	4	-	52	-
Smyków .....	2	-	-	2	-	30	-



TABL. 9 (44) WYCHOWANIE PRZEDSZKOLNE W ROKU SZKOLNYM 2004/05 (cd.)  
 PRE-PRIMARY EDUCATION IN THE 2004/05 SCHOOL YEAR (cont.)

WYSZCZEGÓLNIENIE SPECIFICATION	Placówki Establishments		Miejsca w przed- szkolach Places in nursery schools	Oddziały Sections		Dzieci Children	
	ogółem total	w tym przedszkola of which nursery schools		ogółem total	w tym w przedszko- lach of which nursery schools	ogółem total	w tym w przed- szkolach of which in nursery schools
<b>POWIAT OPATOWSKI .....</b>	<b>39</b>	<b>5</b>	<b>394</b>	<b>52</b>	<b>18</b>	<b>888</b>	<b>427</b>
Gminy miejsko-wiejskie: <i>Urban-rural gminas:</i>							
Opatów .....	6	1	125	11	5	249	144
w tym miasto .....	3	1	125	8	5	230	144
<i>of which city</i>							
Ożarów .....	6	2	198	12	8	249	194
w tym miasto .....	1	1	176	7	7	167	167
<i>of which city</i>							
Gminy wiejskie: <i>Rural gminas:</i>							
Baćkowice.....	4	1	34	5	2	78	44
Iwaniska.....	6	-	-	7	-	87	-
Lipnik .....	5	-	-	4	-	45	-
Sadowie.....	3	-	-	2	-	36	-
Tarłów.....	5	1	37	7	3	81	45
Wojciechowice.....	4	-	-	4	-	63	-
<b>POWIAT OSTROWIECKI.....</b>	<b>50</b>	<b>17</b>	<b>1451</b>	<b>101</b>	<b>63</b>	<b>2027</b>	<b>1444</b>
Gminy miejskie: <i>Urban gminas:</i>							
Ostrowiec Świętokrzyski .....	18	10	1136	61	49	1405	1156
Gminy miejsko-wiejskie: <i>Urban-rural gminas:</i>							
Ćmielów.....	6	1	90	9	4	129	86
w tym miasto .....	2	1	90	5	4	92	86
<i>of which city</i>							
Kunów.....	8	4	165	11	7	182	150
w tym miasto .....	1	1	100	4	4	91	91
<i>of which city</i>							
Gminy wiejskie: <i>Rural gminas:</i>							
Baltów.....	4	-	-	4	-	55	-
Bodzechów .....	7	2	60	10	3	171	52
Waśniów.....	7	-	-	6	-	85	-

TABL. 9 (44) WYCHOWANIE PRZEDSZKOLNE W ROKU SZKOLNYM 2004/05 (cd.)  
 PRE-PRIMARY EDUCATION IN THE 2004/05 SCHOOL YEAR (cont.)

WYSZCZEGÓLNIENIE SPECIFICATION	Placówki Establishments		Miejsca w przed- szkolach Places in nursery schools	Oddziały Sections		Dzieci Children	
	ogółem total	w tym przedszkola of which nursery schools		ogółem total	w tym w przedszko- lach of which nursery schools	ogółem total	w tym w przed- szkolach of which in nursery schools
<b>POWIAT PIŃCZOWSKI .....</b>	<b>27</b>	<b>18</b>	<b>787</b>	<b>43</b>	<b>34</b>	<b>803</b>	<b>687</b>
Gminy miejsko-wiejskie: <i>Urban-rural gminas:</i>							
Działoszyce.....	3	1	50	4	2	73	51
w tym miasto .....	1	1	50	2	2	51	51
<i>of which city</i>							
Pińczów .....	11	9	538	24	22	478	465
w tym miasto .....	3	3	360	14	14	323	323
<i>of which city</i>							
Gminy wiejskie: <i>Rural gminas:</i>							
Kije.....	4	2	48	4	2	71	44
Michałów.....	5	5	126	7	7	111	111
Złota.....	4	1	25	4	1	70	16
<b>POWIAT SANDOMIERSKI.....</b>	<b>53</b>	<b>17</b>	<b>1280</b>	<b>86</b>	<b>49</b>	<b>1635</b>	<b>1155</b>
Gminy miejskie: <i>Urban gminas:</i>							
Sandomierz .....	8	7	675	28	27	673	666
Gminy miejsko-wiejskie: <i>Urban-rural gminas:</i>							
Koprzywnica .....	7	1	100	8	4	133	102
w tym miasto .....	1	1	100	4	4	102	102
<i>of which city</i>							
Zawichost.....	3	3	120	5	5	90	90
w tym miasto .....	1	1	75	3	3	47	47
<i>of which city</i>							
Gminy wiejskie: <i>Rural gminas:</i>							
Dwikozy .....	8	2	170	11	5	192	106
Klimontów .....	7	1	50	9	2	144	54
Łoniów .....	5	2	100	7	4	139	92
Obrazów .....	5	-	-	6	-	83	-
Samborzec.....	7	1	65	9	2	136	45
Wilczyce .....	3	-	-	3	-	45	-

TABL. 9 (44) WYCHOWANIE PRZEDSZKOLNE W ROKU SZKOLNYM 2004/05 (cd.)  
 PRE-PRIMARY EDUCATION IN THE 2004/05 SCHOOL YEAR (cont.)

WYSZCZEGÓLNIENIE SPECIFICATION	Placówki Establishments		Miejsca w przed- szkolach Places in nursery schools	Oddziały Sections		Dzieci Children	
	ogółem total	w tym przedszkola of which nursery schools		ogółem total	w tym w przedszko- lach of which nursery schools	ogółem total	w tym w przed- szkolach of which in nursery schools
<b>POWIAT SKARŻYSKI.....</b>	<b>31</b>	<b>14</b>	<b>1199</b>	<b>68</b>	<b>49</b>	<b>1351</b>	<b>1089</b>
Gminy miejskie: <i>Urban gminas:</i>							
Skarżysko-Kamienna .....	12	11	1011	41	40	919	905
Gminy miejsko-wiejskie: <i>Urban-rural gminas:</i>							
Suchedniów .....	5	1	100	8	4	160	95
w tym miasto .....	3	1	100	6	4	130	95
<i>of which city</i>							
Gminy wiejskie: <i>Rural gminas:</i>							
Bliżyn .....	4	-	-	5	-	94	-
Łączna .....	5	1	40	7	2	77	33
Skarżysko Kościelne .....	5	1	48	7	3	101	56
<b>POWIAT STARACHOWICKI.....</b>	<b>47</b>	<b>11</b>	<b>874</b>	<b>81</b>	<b>38</b>	<b>1476</b>	<b>795</b>
Gminy miejskie: <i>Urban gminas:</i>							
Starachowice .....	13	8	740	43	33	927	694
Gminy miejsko-wiejskie: <i>Urban-rural gminas:</i>							
Wąchock .....	3	1	75	4	2	80	45
w tym miasto .....	1	1	75	2	2	45	45
<i>of which city</i>							
Gminy wiejskie: <i>Rural gminas:</i>							
Brody .....	10	-	-	10	-	120	-
Mirzec .....	8	2	59	9	3	122	56
Pawłów .....	13	-	-	15	-	227	-

TABL. 9 (44) WYCHOWANIE PRZEDSZKOLNE W ROKU SZKOLNYM 2004/05 (dok.)  
 PRE-PRIMARY EDUCATION IN THE 2004/05 SCHOOL YEAR (cont.)

WYSZCZEGÓLNIENIE SPECIFICATION	Placówki Establishments		Miejsca w przed- szkolach Places in nursery schools	Oddziały Sections		Dzieci Children	
	ogółem total	w tym przedszkola of which nursery schools		ogółem total	w tym w przedszko- lach of which nursery schools	ogółem total	w tym w przed- szkolach of which in nursery schools
<b>POWIAT STASZOWSKI .....</b>	<b>49</b>	<b>25</b>	<b>1511</b>	<b>91</b>	<b>68</b>	<b>1687</b>	<b>1415</b>
Gminy miejsko-wiejskie: <i>Urban-rural gminas:</i>							
Osiek .....	8	1	69	10	3	139	62
w tym miasto .....	1	1	69	3	3	62	62
<i>of which city</i>							
Połaniec .....	7	4	310	16	14	327	288
w tym miasto .....	4	3	265	13	12	272	254
<i>of which city</i>							
Staszów .....	12	10	652	34	32	700	675
w tym miasto .....	4	4	460	18	18	487	487
<i>of which city</i>							
Gminy wiejskie: <i>Rural gminas:</i>							
Bogoria .....	6	5	198	8	7	181	155
Łubnice .....	5	1	25	6	2	75	35
Oleśnica .....	2	1	90	4	3	74	67
Rytwiany .....	5	2	122	8	5	121	92
Szydłów .....	4	1	45	5	2	70	41
<b>POWIAT WŁOSZCZOWSKI .....</b>	<b>39</b>	<b>14</b>	<b>674</b>	<b>58</b>	<b>31</b>	<b>930</b>	<b>644</b>
Gminy miejsko-wiejskie: <i>Urban-rural gminas:</i>							
Włoszczowa .....	14	7	430	25	18	445	409
w tym miasto .....	3	3	295	11	11	271	271
<i>of which city</i>							
Gminy wiejskie: <i>Rural gminas:</i>							
Kluczewsko .....	3	-	-	5	-	96	-
Krasocin .....	14	2	90	16	4	214	87
Moskorzew .....	2	2	67	4	4	60	60
Radków .....	1	1	35	2	2	38	38
Secemin .....	5	2	52	6	3	77	50
<b>MIASTO NA PRAWACH POWIATU</b>							
<i>CITY WITH POWIAT STATUS</i>							
Kielce .....	<b>48</b>	<b>36</b>	<b>3911</b>	<b>179</b>	<b>160</b>	<b>4403</b>	<b>3994</b>

**DZIAŁ VIII OCHRONA ZDROWIA I OPIEKA SPOŁECZNA**  
**CHAPTER VIII HEALTH CARE AND SOCIAL WELFARE**

TABL. 1 (45) **SZPITALE, AMBULATORYJNA OPIEKA ZDROWOTNA I APTEKI W 2004 R.**

Stan w dniu 31 XII

*GENERAL HOSPITALS, OUT-PATIENT HEALTH CARE AND PHARMACIES IN 2004*

*As of 31 XII*

WYSZCZEGÓLNIENIE <i>SPECIFICATION</i>	Szpitale <i>Hospitals</i>	Łóżka w szpitalach ogólnych na 10 tys. ludności <i>Beds in hospitals per 10 thous. population</i>	Ambulatoryjna opieka zdrowotna <i>Out-patient health care</i>		Apteki <i>Pharmacies</i>	Liczba ludności na 1 aptekę <i>Population per pharmacy</i>
			zakłady opieki zdrowotnej <i>health care institutions</i>	praktyki lekarskie <i>medical practices</i>		
<b>WOJEWÓDZTWO .....</b> <i>VOIVODSHIP</i>	<b>23</b>	<b>45,8</b>	<b>370</b>	<b>232</b>	<b>353</b>	<b>3651</b>
<b>Podregion świętokrzyski .....</b> <i>Subregion</i>	<b>23</b>	<b>45,8</b>	<b>370</b>	<b>232</b>	<b>353</b>	<b>3651</b>
<b>POWIATY:</b> <i>POWIATS:</i>						
buski.....	1	60,4	21	21	18	4137
jędrzejowski.....	1	21,2	29	8	19	4722
kazimierski .....	1	15,8	7	6	8	4522
kielecki .....	2	25,1	45	19	35	5642
konecki.....	2	64,1	23	3	22	3851
opatowski .....	1	22,6	16	9	14	4080
ostrowiecki .....	1	40,1	23	27	37	3160
pińczowski.....	1	32,7	15	7	9	4717
sandomierski .....	1	57,9	25	14	21	3918
skarżyski .....	1	45,4	15	28	24	3370
starachowicki.....	3	40,6	23	11	25	3806
staszowski.....	1	49,6	21	12	19	3919
włoszczowski.....	1	64,5	16	8	11	4315
<b>MIASTO NA PRAWACH POWIATU</b> <i>CITY WITH POWIAT STATUS</i>						
<b>Kielce .....</b>	<b>6</b>	<b>72,7</b>	<b>91</b>	<b>59</b>	<b>91</b>	<b>2302</b>

TABL. 2 (46) **ŻŁOBKI ORAZ DOMY I ZAKŁADY POMOCY SPOŁECZNEJ W 2004 R.**  
Stan w dniu 31 XII  
**NURSERIES AND SOCIAL WELFARE HOMES AND FACILITIES IN 2004**  
As of 31 XII

WYSZCZEGÓLNIENIE SPECIFICATION	Żłobki i oddziały żłobkowe Nurseries and nursery wards			Domy i zakłady pomocy społecznej <sup>a</sup> Social welfare homes and facilities <sup>a</sup>		
	placówki institutions	miejsca places	dzieci przeby- wające (w ciągu roku) children staying (during the year)	ogółem total	miejsca places	mieszkańcy residents
<b>WOJEWÓDZTWO .....</b> <i>VOIVODSHIP</i>	<b>7</b>	<b>325</b>	<b>528</b>	<b>37</b>	<b>3462</b>	<b>3351</b>
<b>Podregion świętokrzyski .....</b> <i>Subregion</i>	<b>7</b>	<b>325</b>	<b>528</b>	<b>37</b>	<b>3462</b>	<b>3351</b>
<b>POWIATY:</b> <i>POWIATS:</i>						
buski .....	-	-	-	5	337	310
jędrzejowski .....	-	-	-	1	155	151
kazimierski .....	-	-	-	1	74	74
kielecki .....	-	-	-	4	352	351
konecki .....	-	-	-	2	252	247
opatowski .....	-	-	-	3	257	260
ostrowiecki .....	1	40	78	3	345	340
pińczowski .....	1	20	19	1	103	103
sandomierski .....	-	-	-	3	181	146
skarżyski .....	1	15	27	1	57	57
starachowicki .....	-	-	-	2	228	221
staszowski .....	-	-	-	2	194	163
włoszczowski .....	-	-	-	2	143	142
<b>MIASTO NA PRAWACH POWIATU</b> <i>CITY WITH POWIAT STATUS</i>						
<b>Kielce .....</b>	<b>4</b>	<b>250</b>	<b>404</b>	<b>7</b>	<b>784</b>	<b>786</b>

<sup>a</sup> Łącznie z filiami.  
<sup>a</sup> Including branches.

TABL. 3 (47) **CAŁODOBOWE PLACÓWKI OPIEKUŃCZO-WYCHOWAWCZE DLA DZIECI I MŁODZIEŻY W 2004 R.**  
Stan w dniu 31 XII  
*ROUND-THE-CLOCK CARE AND EDUCATION CENTRES FOR CHILDREN AND YOUNG PEOPLE IN 2004*  
As of 31 XII

WYSZCZEGÓLNIENIE SPECIFICATION a – placówki centres b – wychowankowie residents	Ogółem Total	Interwencyjne Intervention	Rodzinne Family	Sojalizacyjne Socialization	Wielofunkcyjne Multipurpose
<b>WOJEWÓDZTWO..... a</b>	<b>30</b>	<b>1</b>	<b>19</b>	<b>9</b>	<b>1</b>
<b>VOIVODSHIP..... b</b>	<b>539</b>	<b>19</b>	<b>128</b>	<b>356</b>	<b>36</b>
<b>Podregion</b>					
<b>świętokrzyski..... a</b>	<b>30</b>	<b>1</b>	<b>19</b>	<b>9</b>	<b>1</b>
<b>Subregion..... b</b>	<b>539</b>	<b>19</b>	<b>128</b>	<b>356</b>	<b>36</b>
<b>POWIATY:</b>					
<b>POWIATS:</b>					
buski..... a	3	-	1	2	-
b	105	-	7	98	-
jędrzejowski..... a	3	-	2	1	-
b	70	-	10	60	-
kazimierski..... a	1	-	-	1	-
b	41	-	-	41	-
kielecki..... a	4	-	4	-	-
b	25	-	25	-	-
konecki..... a	2	-	2	-	-
b	13	-	13	-	-
opatowski..... a	-	-	-	-	-
b	-	-	-	-	-
ostrowiecki..... a	2	-	1	1	-
b	44	-	7	37	-
pińczowski..... a	-	-	-	-	-
b	-	-	-	-	-
sandomierski..... a	2	-	1	-	1
b	43	-	7	-	36
skarżyski..... a	1	-	-	1	-
b	28	-	-	28	-
starachowicki..... a	2	-	2	-	-
b	18	-	18	-	-
staszowski..... a	1	-	1	-	-
b	5	-	5	-	-
włoszczowski..... a	1	-	1	-	-
b	6	-	6	-	-
<b>MIASTO NA PRAWACH POWIATU</b>					
<b>CITY WITH POWIAT STATUS</b>					
<b>Kielce..... a</b>	<b>8</b>	<b>1</b>	<b>4</b>	<b>3</b>	<b>-</b>
<b>b</b>	<b>141</b>	<b>19</b>	<b>30</b>	<b>92</b>	<b>-</b>

U w a g a. Ponadto w 66 placówkach wsparcia dziennego przebywało 7611 wychowanków.  
*N o t e. Moreover 7611 residents stayed in 66 daily assistance centres.*

DZIAŁ IX KULTURA I TURYSTYKA  
CHAPTER IX CULTURE AND TOURISM

TABL. 1 (48) BIBLIOTEKI PUBLICZNE W 2004 R.  
PUBLIC LIBRARIES IN 2004

WYSZCZEGÓLNIENIE SPECIFICATION	Placówki biblioteczne <sup>ab</sup> Library institutions <sup>ab</sup>		Księgo- zbiór <sup>a</sup> w tys. woluminów Collection <sup>a</sup> in thous. volumes	Czytelnicy <sup>b</sup> Borrowers <sup>b</sup>	Wypożyczenia w woluminach <sup>bc</sup> Loans in volumes <sup>bc</sup>		Liczba ludności na 1 placówkę biblioteczną Number of population per library establish- ment
	ogółem total	w tym biblioteki i filie of which libraries and branches			w tys. in thous.	na 1 czy- telnika per borrower	
<b>WOJEWÓDZTWO</b> ..... VOIVODSHIP	<b>327</b>	<b>304</b>	<b>4374,5</b>	<b>216620</b>	<b>4010,5</b>	<b>18,5</b>	<b>3941</b>
<b>Podregion</b> świętokrzyski ..... Subregion	<b>327</b>	<b>304</b>	<b>4374,5</b>	<b>216620</b>	<b>4010,5</b>	<b>18,5</b>	<b>3941</b>
<b>POWIAT BUSKI</b> .....	<b>20</b>	<b>18</b>	<b>226,4</b>	<b>9732</b>	<b>140,0</b>	<b>14,4</b>	<b>3723</b>
Gminy miejsko-wiejskie: Urban-rural gminas:							
Busko-Zdrój .....	8	6	97,5	6037	84,3	13,9	4070
w tym miasto ..... of which city	2	2	59,6	4994	69,2	13,9	8666
Gminy wiejskie: Rural gminas:							
Gnojno .....	4	4	40,3	761	11,8	15,4	1195
Nowy Korczyn .....	1	1	11,8	440	6,5	14,8	6450
Pacanów .....	1	1	12,8	628	9,4	14,9	7986
Solec-Zdrój .....	1	1	26,1	623	13,1	21,1	5039
Stopnica .....	1	1	10,9	568	7,0	12,3	7918
Tuczępy .....	3	3	26,5	659	7,9	12,0	1310
Wiślica .....	1	1	0,6	16	0,1	2,9	5793
<b>POWIAT</b> <b>JĘDRZEJOWSKI</b> .....	<b>31</b>	<b>29</b>	<b>365,8</b>	<b>12499</b>	<b>252,3</b>	<b>20,2</b>	<b>2894</b>
Gminy miejsko-wiejskie: Urban-rural gminas:							
Jędrzejów .....	3	3	84,8	4542	66,5	14,6	9764
w tym miasto ..... of which city	1	1	70,2	4153	57,1	13,7	16795
Małogoszcz .....	4	4	30,6	1755	39,1	22,3	2944
w tym miasto ..... of which city	1	1	12,3	812	18,9	23,3	3970
Sędziszów .....	5	5	68,8	1565	26,2	16,8	2646
w tym miasto ..... of which city	2	2	40,6	1281	22,7	17,7	3415

a Stan w dniu 31 XII. b Łącznie z punktami bibliotecznymi. c Bez wypożyczeń międzybibliotecznych.  
a As of 31 XII. b Including library service points. c Excluding interlibrary lending.



TABL. 1 (48) BIBLIOTEKI PUBLICZNE W 2004 R. (cd.)  
PUBLIC LIBRARIES IN 2004 (cont.)

WYSZCZEGÓLNIENIE SPECIFICATION	Placówki biblioteczne <sup>ab</sup> Library institutions <sup>ab</sup>		Księgozbiór <sup>a</sup> w tys. woluminów Collection <sup>a</sup> in thous. volumes	Czytelnicy <sup>b</sup> Borrowers <sup>b</sup>	Wypożyczenia w woluminach <sup>bc</sup> Loans in volumes <sup>bc</sup>		Liczba ludności na 1 placówkę biblioteczną Number of population per library establishment
	ogółem total	w tym biblioteki i filie of which libraries and branches			w tys. in thous.	na 1 czy- telnika per borrower	
<b>POWIAT JĘDRZEJOWSKI (dok.)</b>							
Gminy wiejskie: Rural gminas:							
Imielno .....	3	3	37,0	524	13,9	26,6	1539
Nagłowice .....	5	3	28,3	668	15,0	22,4	1065
Oksa .....	2	2	22,4	767	15,5	20,2	2475
Słupia (Jędrzejow- ska).....	1	1	9,0	92	6,1	66,1	4633
Sobków .....	4	4	34,4	1371	20,9	15,2	2061
Wodzisław .....	4	4	50,5	1215	49,1	40,4	1913
<b>POWIAT KAZIMIERSKI .....</b>	<b>17</b>	<b>15</b>	<b>168,8</b>	<b>3952</b>	<b>72,5</b>	<b>18,3</b>	<b>2128</b>
Gminy miejsko-wiejskie: Urban-rural gminas:							
Kazimierza Wielka .....	4	4	66,8	1933	34,9	18,1	4238
w tym miasto .....	2	2	51,5	1783	32,9	18,5	2924
of which city							
Skalbmierz.....	5	5	53,2	1486	33,4	22,5	1391
w tym miasto .....	1	1	20,8	846	18,3	21,6	1326
of which city							
Gminy wiejskie: Rural gminas:							
Bejsce.....	3	1	10,4	157	1,3	8,0	1454
Czarnocin .....	3	3	19,4	223	1,0	4,5	1414
Opatowiec.....	2	2	19,0	153	1,9	12,3	1835
<b>POWIAT KIELECKI .....</b>	<b>54</b>	<b>49</b>	<b>618,2</b>	<b>24499</b>	<b>480,7</b>	<b>19,6</b>	<b>3657</b>
Gminy miejsko-wiejskie: Urban-rural gminas:							
Bodzentyn.....	4	4	48,8	1289	18,1	14,0	2929
w tym miasto .....	1	1	23,7	688	10,7	15,5	2271
of which city							
Chęciny.....	3	2	30,9	1309	19,9	15,2	4892
w tym miasto .....	1	1	21,6	1018	16,6	16,3	4227
of which city							
Chmielnik.....	6	5	65,6	1867	36,4	19,5	1926
w tym miasto .....	2	2	32,0	1198	22,7	18,9	2003
of which city							

a Stan w dniu 31 XII. b Łącznie z punktami bibliotecznymi. c Bez wypożyczeń międzybibliotecznych.  
a As of 31 XII. b Including library service points. c Excluding interlibrary lending.

TABL. 1 (48) BIBLIOTEKI PUBLICZNE W 2004 R. (cd.)  
PUBLIC LIBRARIES IN 2004 (cont.)

WYSZCZEGÓLNIENIE SPECIFICATION	Placówki biblioteczne <sup>ab</sup> Library institutions <sup>ab</sup>		Księgozbiór <sup>a</sup> w tys. woluminów Collection <sup>a</sup> in thous. volumes	Czytelnicy <sup>b</sup> Borrowers <sup>b</sup>	Wypożyczenia w woluminach <sup>bc</sup> Loans in volumes <sup>bc</sup>		Liczba ludności na 1 placówkę biblioteczną Number of population per library establishment
	ogółem total	w tym biblioteki i filie of which libraries and branches			w tys. in thous.	na 1 czy- telnika per borrower	
<b>POWIAT KIELECKI (dok.)</b>							
Gminy wiejskie: Rural gminas:							
Bieliny .....	1	1	16,3	1252	19,6	15,6	9828
Daleszyce .....	3	3	43,8	1591	35,0	22,0	4862
Górno .....	4	4	42,1	1862	43,1	23,1	3198
Łagów .....	2	2	25,7	864	8,1	9,4	3487
Łopuszno .....	2	1	16,0	1015	20,1	19,8	4493
Mastów .....	2	2	24,1	904	17,9	19,8	4721
Miedziana Góra .....	2	2	21,1	1014	38,1	37,6	4919
Mniów .....	3	3	36,8	1358	24,5	18,0	3088
Morawica .....	4	4	43,9	2004	42,8	21,4	3262
Nowa Słupia .....	3	3	31,9	1342	33,2	24,8	3245
Piekoszów .....	3	3	34,6	1615	26,7	16,5	5020
Pierzchnica .....	1	1	18,4	967	20,1	20,8	4781
Raków .....	3	3	34,7	991	27,6	27,8	1941
Sitkówka-Nowiny .....	3	1	21,4	1116	17,4	15,6	2303
Strawczyn .....	1	1	16,0	607	7,3	12,0	9732
Zagnańsk .....	4	4	46,1	1532	25,0	16,3	3181
<b>POWIAT KONECKI .....</b>	<b>25</b>	<b>24</b>	<b>301,3</b>	<b>14728</b>	<b>258,4</b>	<b>17,5</b>	<b>3389</b>
Gminy miejsko-wiejskie: Urban-rural gminas:							
Końskie .....	11	10	145,2	8146	143,8	17,6	3322
w tym miasto .....	3	3	76,8	6196	93,0	15,0	6968
of which city							
Stąporków .....	2	2	43,0	2003	33,8	16,9	9266
w tym miasto .....	1	1	31,5	1789	27,6	15,4	6063
of which city							
Gminy wiejskie: Rural gminas:							
Falków .....	2	2	17,3	575	9,6	16,8	2390
Gowarczów .....	2	2	20,1	652	16,3	25,0	2488
Radoszyce .....	2	2	25,9	1386	29,5	21,3	4585
Ruda Maleniecka .....	2	2	18,9	513	9,4	18,4	1695
Słupia (Konecka) .....	3	3	20,6	489	8,7	17,8	1214
Smyków .....	1	1	10,2	964	7,3	7,5	3681

a Stan w dniu 31 XII. b Łącznie z punktami bibliotecznymi. c Bez wypożyczeń międzybibliotecznych  
a As of 31 XII. b Including library service points. c Excluding interlibrary lending.

TABL. 1 (48) BIBLIOTEKI PUBLICZNE W 2004 R. (cd.)  
 PUBLIC LIBRARIES IN 2004 (cont.)

WYSZCZEGÓLNIENIE SPECIFICATION	Placówki biblioteczne <sup>ab</sup> Library institutions <sup>ab</sup>		Księgozbiór <sup>a</sup> w tys. woluminów Collection <sup>a</sup> in thous. volumes	Czytelnicy <sup>b</sup> Borrowers <sup>b</sup>	Wypożyczenia w woluminach <sup>bc</sup> Loans in volumes <sup>bc</sup>		Liczba ludności na 1 placówkę biblioteczną Number of population per library establishment
	ogółem total	w tym biblioteki i filie of which libraries and branches			w tys. in thous.	na 1 czy- telnika per borrower	
<b>POWIAT</b>							
<b>OPATOWSKI .....</b>	<b>25</b>	<b>20</b>	<b>300,0</b>	<b>9259</b>	<b>183,2</b>	<b>19,8</b>	<b>2285</b>
Gminy miejsko-wiejskie: Urban-rural gminas:							
Opatów .....	1	1	47,1	2219	30,4	13,7	12711
w tym miasto .....	1	1	47,1	2219	30,4	13,7	6932
of which city							
Ożarów .....	4	4	76,0	2776	61,9	22,3	2896
w tym miasto .....	1	1	41,0	1746	27,0	15,5	4906
of which city							
Gminy wiejskie: Rural gminas:							
Bańkowiec .....	3	3	35,1	771	23,1	30,0	1721
Iwaniska .....	2	2	26,3	836	12,9	15,5	3568
Lipnik .....	8	3	27,6	1006	19,8	19,7	732
Sadowie .....	3	3	26,6	559	10,0	17,9	1443
Tarłów .....	1	1	13,9	341	10,7	31,5	5805
Wojciechowice .....	3	3	47,2	751	14,3	19,0	1515
<b>POWIAT</b>							
<b>OSTROWIECKI .....</b>	<b>22</b>	<b>22</b>	<b>353,1</b>	<b>18463</b>	<b>315,2</b>	<b>17,1</b>	<b>5314</b>
Gminy miejskie: Urban gminas:							
Ostrowiec Świętokrzy- ski .....	7	7	191,8	12155	173,4	14,3	10642
Gminy miejsko-wiejskie: Urban-rural gminas:							
Ćmielów .....	2	2	30,4	923	21,4	23,2	3971
w tym miasto .....	1	1	21,8	796	19,2	24,1	3222
of which city							
Kunów .....	6	6	47,6	2136	44,0	20,6	1656
w tym miasto .....	1	1	21,3	1338	26,2	19,6	3153
of which city							
Gminy wiejskie: Rural gminas:							
Bałtów .....	2	2	24,2	548	13,7	24,9	2022
Bodzechów .....	2	2	38,7	1322	40,2	30,4	6715
Waśniów .....	3	3	20,4	1379	22,5	16,3	2352

a Stan w dniu 31 XII. b Łącznie z punktami bibliotecznymi. c Bez wypożyczeń międzybibliotecznych.

a As of 31 XII. b Including library service points. c Excluding interlibrary lending.

TABL. 1 (48) BIBLIOTEKI PUBLICZNE W 2004 R. (cd.)  
PUBLIC LIBRARIES IN 2004 (cont.)

WYSZCZEGÓLNIENIE SPECIFICATION	Placówki biblioteczne <sup>ab</sup> Library institutions <sup>ab</sup>		Księgozbiór <sup>a</sup> w tys. woluminów Collection <sup>a</sup> in thous. volumes	Czytelnicy <sup>b</sup> Borrowers <sup>b</sup>	Wypożyczenia w woluminach <sup>bc</sup> Loans in volumes <sup>bc</sup>		Liczba ludności na 1 placówkę biblioteczną Number of population per library establishment
	ogółem total	w tym biblioteki i filie of which libraries and branches			w tys. in thous.	na 1 czy- telnika per borrower	
<b>POWIAT</b>							
<b>PIŃCZOWSKI.....</b>	<b>19</b>	<b>18</b>	<b>198,7</b>	<b>7170</b>	<b>119,7</b>	<b>16,7</b>	<b>2234</b>
Gminy miejsko-wiejskie: Urban-rural gminas:							
Działoszyce.....	1	1	18,6	312	10,2	32,6	5736
w tym miasto .....	1	1	18,6	312	10,2	32,6	1117
of which city							
Pińczów .....	10	9	124,2	5304	76,7	14,5	2221
w tym miasto .....	3	3	85,5	4042	56,6	14,0	3981
of which city							
Gminy wiejskie: Rural gminas:							
Kije .....	3	3	22,8	582	7,0	12,0	1548
Michałów.....	2	2	17,3	449	12,8	28,6	2463
Złota.....	3	3	15,8	523	13,0	24,8	1646
<b>POWIAT</b>							
<b>SANDOMIERSKI.....</b>	<b>24</b>	<b>24</b>	<b>302,6</b>	<b>14027</b>	<b>272,2</b>	<b>19,4</b>	<b>3428</b>
Gminy miejskie: Urban gminas:							
Sandomierz .....	3	3	97,9	7765	125,9	16,2	8437
Gminy miejsko-wiejskie: Urban-rural gminas:							
Koprzywnica .....	2	2	21,4	870	16,7	19,2	3551
w tym miasto .....	1	1	14,4	605	10,4	17,1	2546
of which city							
Zawichost .....	1	1	18,9	784	19,5	24,9	4783
w tym miasto .....	1	1	18,9	784	19,5	24,9	1888
of which city							
Gminy wiejskie: Rural gminas:							
Dwikozy .....	5	5	29,3	937	15,3	16,3	1835
Klimontów .....	4	4	38,1	656	23,4	35,7	2176
Łoniów .....	4	4	31,3	803	23,9	29,8	1870
Obrazów .....	3	3	31,3	908	18,1	20,0	2258
Samborzec .....	1	1	20,5	903	22,9	25,4	8987
Wilczyce .....	1	1	13,7	401	6,5	16,3	3965

a Stan w dniu 31 XII. b Łącznie z punktami bibliotecznymi. c Bez wypożyczeń międzybibliotecznych.  
a As of 31 XII. b Including library service points. c Excluding interlibrary lending.

TABL. 1 (48) BIBLIOTEKI PUBLICZNE W 2004 R. (cd.)  
 PUBLIC LIBRARIES IN 2004 (cont.)

WYSZCZEGÓLNIENIE SPECIFICATION	Placówki biblioteczne <sup>ab</sup> Library institutions <sup>ab</sup>		Księgozbiór <sup>a</sup> w tys. woluminów Collection <sup>a</sup> in thous. volumes	Czytelnicy <sup>b</sup> Borrowers <sup>b</sup>	Wypożyczenia w woluminach <sup>bc</sup> Loans in volumes <sup>bc</sup>		Liczba ludności na 1 placówkę biblioteczną Number of population per library establishment
	ogółem total	w tym biblioteki i filie of which libraries and branches			w tys. in thous.	na 1 czy- telnika per borrower	
<b>POWIAT SKARŻYSKI.....</b>	<b>12</b>	<b>12</b>	<b>248,9</b>	<b>10573</b>	<b>188,8</b>	<b>17,9</b>	<b>6740</b>
Gminy miejskie: Urban gminas:							
Skarżysko-Kamienna....	5	5	130,0	6025	115,8	19,2	9949
Gminy miejsko-wiejskie: Urban-rural gminas:							
Suchedniów .....	3	3	65,3	2372	35,0	14,7	3672
w tym miasto .....	1	1	41,9	2003	29,6	14,8	9067
of which city							
Gminy wiejskie: Rural gminas:							
Bliżyn .....	2	2	32,1	1189	21,8	18,3	4331
Łączna .....	1	1	14,8	377	6,1	16,3	5259
Skarżysko Kościelne..	1	1	6,6	610	10,1	16,6	6198
<b>POWIAT STARACHOWICKI.....</b>	<b>25</b>	<b>24</b>	<b>293,3</b>	<b>16374</b>	<b>268,6</b>	<b>16,4</b>	<b>3806</b>
Gminy miejskie: Urban gminas:							
Starachowice .....	8	7	131,4	10135	141,8	14,0	6720
Gminy miejsko-wiejskie: Urban-rural gminas:							
Wąchock .....	4	4	35,1	1525	43,1	28,3	1766
w tym miasto .....	1	1	16,2	1010	30,1	29,8	2804
of which city							
Gminy wiejskie: Rural gminas:							
Brody .....	4	4	50,1	1996	34,8	17,4	2699
Mirzec .....	4	4	30,9	921	12,2	13,3	2107
Pawłów .....	5	5	45,8	1797	36,7	20,4	3020

a Stan w dniu 31 XII. b Łącznie z punktami bibliotecznymi. c Bez wypożyczeń międzybibliotecznych.  
 a As of 31 XII. b Including library service points. c Excluding interlibrary lending.

TABL. 1 (48) BIBLIOTEKI PUBLICZNE W 2004 R. (dok.)  
PUBLIC LIBRARIES IN 2004 (cont.)

WYSZCZEGÓLNIENIE SPECIFICATION	Placówki biblioteczne <sup>ab</sup> Library institutions <sup>ab</sup>		Księgozbiór <sup>a</sup> w tys. woluminów Collection <sup>a</sup> in thous. volumes	Czytelnicy <sup>b</sup> Borrowers <sup>b</sup>	Wypożyczenia w woluminach <sup>bc</sup> Loans in volumes <sup>bc</sup>		Liczba ludności na 1 placówkę biblioteczną Number of population per library establishment
	ogółem total	w tym biblioteki i filie of which libraries and branches			w tys. in thous.	na 1 czy- telnika per borrower	
<b>POWIAT</b>							
<b>STASZOWSKI.....</b>	<b>19</b>	<b>19</b>	<b>285,0</b>	<b>10043</b>	<b>227,6</b>	<b>22,7</b>	<b>3919</b>
Gminy miejsko-wiejskie: Urban-rural gminas:							
Osiek .....	2	2	19,2	364	6,8	18,7	3967
w tym miasto .....	1	1	12,7	275	5,4	19,6	1931
of which city							
Połaniec.....	2	2	40,5	2427	43,8	18,0	5990
w tym miasto .....	1	1	29,4	2101	36,0	17,1	8419
of which city							
Staszów .....	6	6	131,5	4574	109,5	23,9	4445
w tym miasto .....	1	1	62,7	3023	64,9	21,5	15642
of which city							
Gminy wiejskie: Rural gminas:							
Bogoria .....	2	2	18,7	527	33,3	63,2	4030
Łubnice .....	2	2	16,1	370	9,0	24,3	2216
Oleśnica .....	1	1	9,7	317	3,2	10,2	4062
Rytwiany .....	3	3	33,7	983	16,9	17,2	2126
Szydłów .....	1	1	15,6	481	5,0	10,5	4949
<b>POWIAT</b>							
<b>WŁOSZCZOWSKI.....</b>	<b>19</b>	<b>15</b>	<b>172,0</b>	<b>7886</b>	<b>127,2</b>	<b>16,1</b>	<b>2498</b>
Gminy miejsko-wiejskie: Urban-rural gminas:							
Włoszczowa.....	7	6	83,4	4042	64,9	16,1	2927
w tym miasto .....	2	2	39,6	2813	40,8	14,5	5378
of which city							
Gminy wiejskie: Rural gminas:							
Kluczewsko.....	2	2	21,8	986	9,9	10,0	2598
Krasocin.....	5	5	44,2	1790	33,1	18,5	2161
Moskorzew .....	-	-	-	-	-	-	-
Radków.....	4	1	11,5	523	7,4	14,2	670
Secemin.....	1	1	11,1	545	11,8	21,7	5307
<b>MIASTO NA PRAWACH POWIATU</b>							
<i>CITY WITH POWIAT STATUS</i>							
<b>Kielce.....</b>	<b>15</b>	<b>15</b>	<b>540,2</b>	<b>57415</b>	<b>1104,1</b>	<b>19,2</b>	<b>13964</b>

a Stan w dniu 31 XII. b Łącznie z punktami bibliotecznymi. c Bez wypożyczeń międzybibliotecznych.

a As of 31 XII. b Including library service points. c Excluding interlibrary lending.

TABL. 2 (49) MUZEA W 2004 R.  
MUSEUMS IN 2004

WYSZCZEGÓLNIENIE SPECIFICATION	Muzea <sup>a</sup> Museums <sup>a</sup>	Muzealia <sup>a</sup> Museum exhibits <sup>a</sup>	Wystawy czasowe Temporary exhibitons		Zwiedzający muzea w tys. Museum visitors in thous.	
			własne <sup>b</sup> own <sup>b</sup>	obce <sup>c</sup> exterior <sup>c</sup>	ogółem total	w tym młodzież szkolna <sup>d</sup> of which primary and secondary school students <sup>d</sup>
<b>WOJEWÓDZTWO.....</b> <i>VOIVODSHIP</i>	<b>22</b>	<b>151937</b>	<b>49</b>	<b>50</b>	<b>376,7</b>	<b>163,4</b>
<b>Podregion</b> <b>świętokrzyski .....</b> <i>Subregion</i>	<b>22</b>	<b>151937</b>	<b>49</b>	<b>50</b>	<b>376,7</b>	<b>163,4</b>
<b>POWIATY:</b> <i>POWIATS:</i>						
buski.....	1	1209	-	-	3,5	0,8
jędrzejowski.....	1	50659	7	-	23,3	12,1
kazimierski.....	-	-	-	-	-	-
kielecki .....	3	2357	4	2	90,4	36,3
konecki .....	1	91	-	1	4,5	1,2
opatowski .....	-	-	-	-	-	-
ostrowiecki.....	2	3335	5	7	45,2	26,1
pińczowski.....	1	1173	2	9	6,5	5,5
sandomierski .....	3	16730	6	9	44,9	19,6
skarżyski.....	1	6624	-	4	17,7	8,2
starachowicki.....	2	4690	4	4	20,3	3,6
staszowski.....	1	503	1	-	2,2	0,4
włoszczowski.....	-	-	-	-	-	-
<b>MIASTO NA PRAWACH</b> <b>POWIATU</b>						
<i>CITY WITH POWIAT</i> <i>STATUS</i>						
<b>Kielce .....</b>	<b>6</b>	<b>64566</b>	<b>20</b>	<b>14</b>	<b>118,3</b>	<b>49,6</b>

a Stan w dniu 31 XII. b W kraju. c Krajowe i z zagranicy. d Zwiedzająca w zorganizowanych grupach.  
a As of 31 XII. b In Poland. c Domestic and foreign. d Visiting museums in organized groups.

TABL. 3 (50) **KINA STAŁE W 2004 R.**  
*FIXED CINEMAS IN 2004*

WYSZCZEGÓLNIENIE <i>SPECIFICATION</i>	Kina <sup>a</sup> <i>Cinemas<sup>a</sup></i>	Miejsca na widowni <sup>a</sup> <i>Seats in fixed cinemas<sup>a</sup></i>	Ludność na 1 miejsce <i>People per seat</i>	Seanse <i>Screenings</i>	Widzowie w tys. <i>Audience in thous.</i>
<b>WOJEWÓDZTWO.....</b>	<b>17</b>	<b>6386</b>	<b>202</b>	<b>18312</b>	<b>644,6</b>
<i>VOIVODSHIP</i>					
<b>Podregion świętokrzyski .....</b>	<b>17</b>	<b>6386</b>	<b>202</b>	<b>18312</b>	<b>644,6</b>
<i>Subregion</i>					
<b>POWIATY:</b>					
<i>POWIATS:</i>					
buski.....	1	345	216	211	7,5
jędrzejowski.....	2	524	171	141	4,0
kazimierski.....	-	-	-	-	-
kielecki .....	1	150	1316	3	0,3
konecki .....	2	487	174	255	9,5
opatowski .....	-	-	-	-	-
ostrowiecki.....	1	468	250	823	49,7
pińczowski.....	1	168	253	96	2,5
sandomierski .....	1	195	422	287	9,1
skarżyski.....	2	655	123	632	26,9
starachowicki.....	1	558	171	225	18,7
staszowski.....	2	502	148	129	6,8
włoszczowski.....	1	275	173	82	2,0
<b>MIASTO NA PRAWACH POWIATU</b>					
<i>CITY WITH POWIAT STATUS</i>					
<b>Kielce .....</b>	<b>2</b>	<b>2059</b>	<b>102</b>	<b>15428</b>	<b>507,7</b>

<sup>a</sup> Stan w dniu 31 XII.

<sup>a</sup> As of 31 XII.



TABL. 4 (51) TURYSTYCZNE OBIEKTY ZBIOROWEGO ZAKWATEROWANIA W 2004 R.  
COLLECTIVE TOURIST ACCOMMODATION ESTABLISHMENTS IN 2004

WYSZCZEGÓLNIENIE SPECIFICATION	Obiekty <sup>a</sup> Facilities <sup>a</sup>	Miejsca noclegowe <sup>a</sup> Number of beds <sup>a</sup>		Korzystający z noclegów Tourists accommodated		Udzielone noclegi Nights spent (overnight stays)	
		ogółem total	w tym całoroczne of which open all year	ogółem total	w tym turyści zagraniczni of which foreign tourists	ogółem total	w tym turytom zagranicz- nym of which foreign tourists
<b>WOJEWÓDZTWO.....</b> <i>VOIVODSHIP</i>	<b>124</b>	<b>8299</b>	<b>5780</b>	<b>302667</b>	<b>33256</b>	<b>594491</b>	<b>69189</b>
<b>Podregion świętokrzyski.....</b> <i>Subregion</i>	<b>124</b>	<b>8299</b>	<b>5780</b>	<b>302667</b>	<b>33256</b>	<b>594491</b>	<b>69189</b>
<b>POWIATY:</b> <i>POWIATS:</i>							
buski.....	8	322	292	6904	585	29187	1224
jędrzejowski.....	6	330	330	8855	41	29383	48
kazimierski.....	1	25	25	2173	272	2173	272
kielecki.....	29	2361	1554	98623	6240	162335	12592
konecki.....	21	1242	248	11032	449	52416	1287
opatowski.....	4	98	98	2500	51	3838	58
ostrowiecki.....	3	248	248	14528	6875	31122	14696
pińczowski.....	4	205	100	4387	212	16402	552
sandomierski.....	12	404	330	23114	2680	34037	5509
skarżyski.....	7	427	280	17529	809	22260	1570
starachowicki.....	4	248	248	23250	6766	36239	10195
staszowski.....	8	855	715	21638	394	41431	868
włoszczowski.....	2	156	156	1041	46	3918	82
<b>MIASTO NA PRAWACH POWIATU</b> <i>CITY WITH POWIAT STATUS</i>							
<b>Kielce.....</b>	<b>15</b>	<b>1378</b>	<b>1156</b>	<b>67093</b>	<b>7836</b>	<b>129750</b>	<b>20236</b>

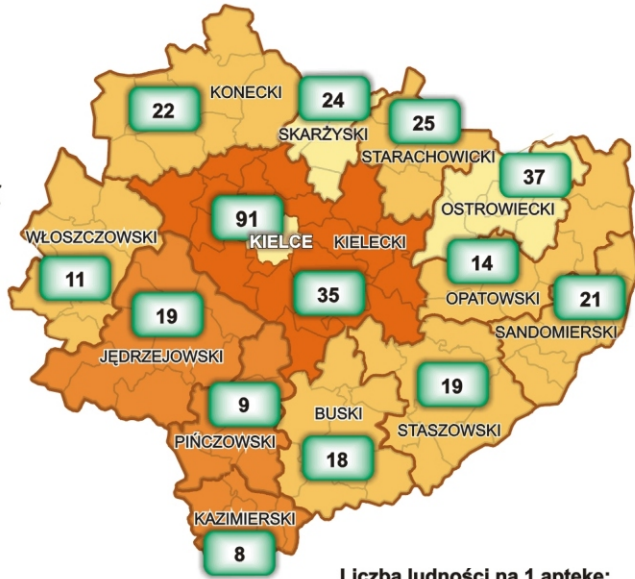
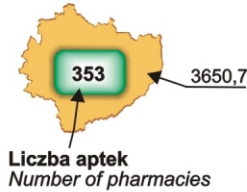
<sup>a</sup> Stan w dniu 31 VII.

<sup>a</sup> As of 31 VII.

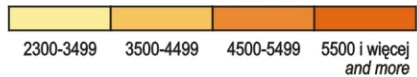
WOJEWÓDZTWO ŚWIĘTOKRZYSKIE = PODREGION ŚWIĘTOKRZYSKI  
ŚWIĘTOKRZYSKIE VOIVODSHIP = ŚWIĘTOKRZYSKI SUBREGION

APTEKI W 2004 R.  
PHARMACIES IN 2004

WOJEWÓDZTWO  
VOIVODSHIP

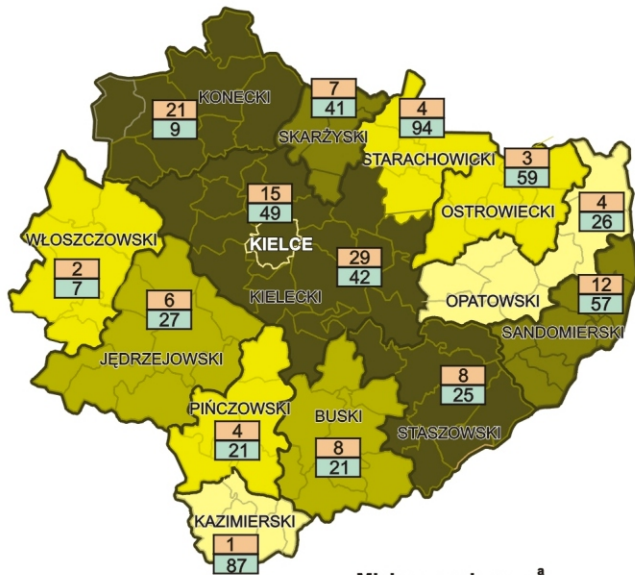


Liczba ludności na 1 aptekę:  
Population per pharmacy:



BAZA NOCLEGOWA TURYSTYKI W 2004 R.  
TOURISTS ACCOMMODATION FACILITIES IN 2004


WOJEWÓDZTWO  
VOIVODSHIP



Obiekty<sup>a</sup>  
Facilities<sup>a</sup>

Korzystający z noclegów  
na 1 miejsce  
Guest per 1 bed

Miejsca noclegowe<sup>a</sup>:  
Beds<sup>a</sup>:



a) Stan w dniu 31 VII.  
a) As of 31 July.

**LESISTOŚĆ W 2004 R.**  
**FOREST COVER IN 2004**

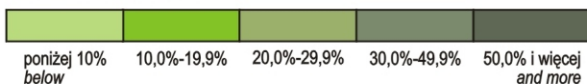
**WOJEWÓDZTWO**  
**VOIVODSHIP**



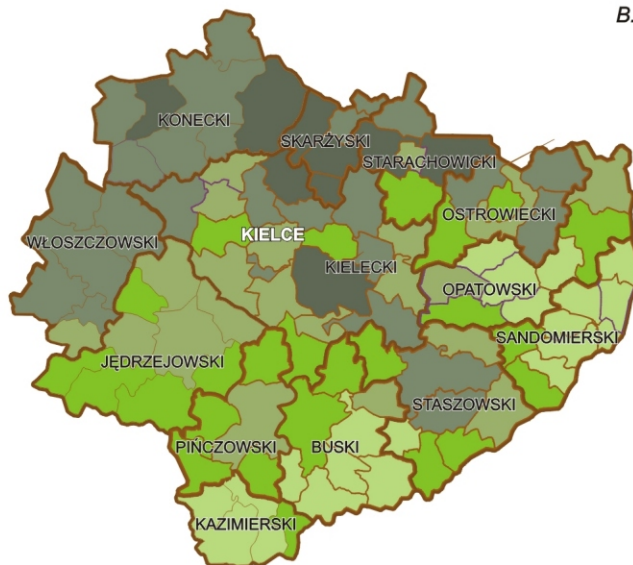
**A. WEDŁUG POWIATÓW**  
**A. BY POWIAT**



**Wskaźnik lesistości:**  
**Forest cover indicator:**



**B. WEDŁUG GMIN**  
**B. BY GMINA**



**DZIAŁ X LEŚNICTWO**  
**CHAPTER X FORESTRY**

**TABL. 1 (52) WAŻNIEJSZE DANE O LEŚNICTWIE W 2004 R.**

Stan w dniu 31 XII

MAJOR DATA ON FORESTRY IN 2004

As of 31 XII

WYSZCZEGÓLNIENIE SPECIFICATION	Powierzchnia gruntów leśnych Forest land							Lesistość w % Forest cover in %
	ogółem grand total	w tym lasy <sup>a</sup> of which forests <sup>a</sup>	z ogółem publiczne of total public		w tym of which		własność gmin gmina owned	
			razem total	własność Skarbu Państwa owned by the State Treasury	w	w zasobie		
					zarządzie Lasów Państwowych managed by State Forests	Agencji Nierucho- mości Rolnych in resources of Agricultural Property Agency		
w ha in ha								
<b>WOJEWÓDZTWO .....</b> <i>VOIVODSHIP</i>	<b>328107,6</b>	<b>322067,2</b>	<b>242435,5</b>	<b>241602,0</b>	<b>229603,9</b>	<b>1130,0</b>	<b>833,5</b>	<b>27,5</b>
<b>Podregion</b> <b>świętokrzyski .....</b> <i>Subregion</i>	<b>328107,6</b>	<b>322067,2</b>	<b>242435,5</b>	<b>241602,0</b>	<b>229603,9</b>	<b>1130,0</b>	<b>833,5</b>	<b>27,5</b>
<b>POWIAT BUSKI .....</b>	<b>9650,3</b>	<b>9529,7</b>	<b>5027,3</b>	<b>4971,5</b>	<b>4879,5</b>	<b>28,0</b>	<b>55,8</b>	<b>9,9</b>
Gminy miejsko-wiejskie: <i>Urban-rural gminas:</i>								
Busko-Zdrój .....	2696,9	2681,0	1075,9	1058,9	1023,9	17,0	17,0	11,4
w tym miasto .....	3,0	3,0	2,0	-	-	-	2,0	0,2
of which city								
Gminy wiejskie: <i>Rural gminas:</i>								
Gnojno .....	1678,9	1663,8	669,9	669,9	646,9	2,0	-	17,4
Nowy Korczyn .....	821,9	817,7	269,9	269,9	260,9	1,0	-	7,0
Pacanów .....	71,0	71,0	3,0	3,0	-	2,0	-	0,6
Solec-Zdrój .....	758,9	750,7	444,9	444,9	432,9	2,0	-	8,8
Stopnica .....	1251,4	1224,6	597,4	597,4	596,4	-	-	9,8
Tuczępy .....	2072,4	2026,2	1782,4	1743,6	1735,6	4,0	38,8	24,2
Wiślica .....	298,9	294,6	183,9	183,9	182,9	-	-	2,9
<b>POWIAT</b> <b>JĘDRZEJOWSKI .....</b>	<b>23904,2</b>	<b>23517,8</b>	<b>15698,2</b>	<b>15660,3</b>	<b>15560,0</b>	<b>91,0</b>	<b>37,9</b>	<b>18,7</b>
Gminy miejsko-wiejskie: <i>Urban-rural gminas:</i>								
Jędrzejów .....	5287,3	5177,6	3931,3	3926,3	3920,3	6,0	5,0	22,8
w tym miasto .....	-	-	-	-	-	-	-	-
of which city								
Małogoszcz .....	3916,8	3881,5	1642,8	1636,8	1630,8	6,0	6,0	26,7
w tym miasto .....	55,0	55,0	-	-	-	-	-	5,7
of which city								
Sędziszów .....	2329,4	2289,1	1433,4	1433,4	1418,1	6,0	-	15,7
w tym miasto .....	21,0	21,0	-	-	-	-	-	2,6
of which city								

<sup>a</sup> Łącznie z gruntami związanymi z gospodarką leśną w lasach prywatnych.

<sup>a</sup> Including land connected with silviculture in private forests.

TABL. 1 (52) WAŻNIEJSZE DANE O LEŚNICTWIE W 2004 R. (cd.)

Stan w dniu 31 XII

MAJOR DATA ON FORESTRY IN 2004 (cont.)

As of 31 XII

WYSZCZEGÓLNIENIE SPECIFICATION	Powierzchnia gruntów leśnych <i>Forest land</i>							Lesistość w % <i>Forest cover in %</i>
	ogółem <i>grand total</i>	w tym lasy <sup>a</sup> <i>of which forests<sup>a</sup></i>	z ogółem publiczne <i>of total public</i>					
			razem <i>total</i>	własność Skarbu Państwa <i>owned by the State Treasury</i>	w tym <i>of which</i>		własność gmin <i>gmina owned</i>	
					w zarzą- dzie Lasów Państwo- wych <i>managed by State Forests</i>	w zasobie Agencji Nierucho- mości Rolnych <i>in re- sources of Agricultural Property Agency</i>		
w ha <i>in ha</i>								
<b>POWIAT JĘDRZEJOWSKI (dok.)</b>								
Gminy wiejskie <i>Rural gminas:</i>								
Imielno .....	1073,0	1060,9	496,0	493,0	493,0	-	3,0	10,5
Nagłowice .....	2782,8	2726,0	2253,8	2249,9	2247,9	2,0	3,9	23,2
Oksa .....	1762,2	1733,3	1270,2	1270,2	1267,2	3,0	-	19,2
Słupia (Jędrzejowska).....	1366,5	1342,8	967,5	967,5	967,5	-	-	12,4
Sobków .....	3198,9	3165,0	1931,9	1927,9	1861,9	66,0	4,0	21,8
Wodzisław .....	2187,2	2141,7	1771,2	1755,2	1753,2	2,0	16,0	12,1
<b>POWIAT KAZIMIERSKI ..</b>	<b>1747,0</b>	<b>1737,5</b>	<b>1177,0</b>	<b>1171,0</b>	<b>562,0</b>	<b>5,0</b>	<b>6,0</b>	<b>4,1</b>
Gminy miejsko-wiejskie: <i>Urban-rural gminas:</i>								
Kazimierza Wielka .....	658,9	654,6	516,9	516,9	252,9	2,0	-	4,7
w tym miasto .....								
of which city								
Skalbmierz.....	42,4	42,4	19,4	19,4	7,4	2,0	-	0,5
w tym miasto .....	3,0	3,0	-	-	-	-	-	0,4
of which city								
Gminy wiejskie: <i>Rural gminas:</i>								
Bejsce.....	37,0	37,0	1,0	1,0	-	-	-	0,6
Czarnocin .....	167,9	167,1	142,9	142,9	68,9	-	-	2,4
Opatowiec.....	840,9	836,4	496,9	490,9	232,9	1,0	6,0	12,2
<b>POWIAT KIELECKI .....</b>	<b>78324,3</b>	<b>76949,7</b>	<b>61564,3</b>	<b>61412,3</b>	<b>54051,2</b>	<b>328,0</b>	<b>152,0</b>	<b>34,2</b>
Gminy miejsko-wiejskie: <i>Urban-rural gminas:</i>								
Bodzentyn.....	7355,5	7210,9	7162,5	7162,5	3244,9	1,0	-	45,0
w tym miasto .....	4,4	1,5	4,4	4,4	-	-	-	0,2
of which city								
Chęciny.....	2702,3	2688,5	1394,3	1304,9	1240,0	13,0	89,4	21,1
w tym miasto .....	198,9	197,5	172,9	93,5	86,2	-	79,4	14,0
of which city								
Chmielnik.....	2786,2	2749,1	1648,2	1640,8	1579,2	10,0	7,4	19,2
w tym miasto .....	37,0	35,6	12,0	12,0	11,8	-	-	4,5
of which city								

a Łącznie z gruntami związanymi z gospodarką leśną w lasach prywatnych.

a Including land connected with silviculture in private forests.

TABL. 1 (52) WAŻNIEJSZE DANE O LEŚNICTWIE W 2004 R. (cd.)

Stan w dniu 31 XII

MAJOR DATA ON FORESTRY IN 2004 (cont.)

As of 31 XII

WYSZCZEGÓLNIENIE SPECIFICATION	Powierzchnia gruntów leśnych <i>Forest land</i>							Lesistość w % <i>Forest cover in %</i>
			z ogółem publiczne <i>of total public</i>					
	ogółem <i>grand total</i>	w tym lasy <sup>a</sup> <i>of which forests<sup>a</sup></i>	razem <i>total</i>	własność Skarbu Państwa <i>owned by the State Treasury</i>	w tym <i>of which</i>		własność gmin <i>gmina owned</i>	
					w zarzą- dzie Lasów Państwo- wych <i>managed by State Forests</i>	w zasobie Agencji Nierucho- mości Rolnych <i>in resour- ces of Agricultural Property Agency</i>		
w ha <i>in ha</i>								
<b>POWIAT KIELECKI (dok.)</b>								
Gminy wiejskie:								
<i>Rural gminas:</i>								
Bieliny .....	2684,2	2656,5	1943,2	1937,5	1069,3	-	5,7	30,2
Daleszyce .....	12851,5	12572,7	11359,5	11332,8	11318,2	8,0	26,7	56,6
Górno .....	972,1	950,0	801,1	801,1	800,1	-	-	11,4
Łągów .....	3191,0	3141,5	2752,0	2752,0	2738,5	2,0	-	27,8
Łopuszno .....	7415,7	7259,6	6108,7	6106,4	6077,8	18,0	2,3	41,1
Masłów .....	3216,7	3158,7	2631,7	2631,7	2523,3	3,0	-	36,6
Miedziana Góra .....	3015,2	2950,1	2737,2	2737,2	2733,6	-	-	41,6
Mniów .....	2511,9	2484,1	1270,9	1268,9	1250,3	5,0	2,0	26,1
Morawica .....	3698,0	3652,7	2305,0	2305,0	2262,5	20,0	-	26,0
Nowa Słupia .....	2429,2	2391,0	2272,2	2272,2	490,6	-	-	27,8
Piekoszów .....	1566,2	1565,1	241,2	225,9	79,5	124,0	15,3	15,3
Pierzchnica .....	2372,8	2344,3	1508,8	1507,3	1485,6	12,0	1,5	22,4
Raków .....	8552,2	8398,3	5909,2	5909,2	5672,0	103,0	-	43,9
Sitkówka-Nowiny .....	1811,3	1771,5	1669,3	1669,3	1665,6	2,0	-	38,7
Strawczyn .....	1754,6	1741,9	807,6	807,6	799,4	2,0	-	20,2
Zagnańsk .....	7437,7	7263,2	7041,7	7040,0	7020,8	5,0	1,7	58,4
<b>POWIAT KONECKI.....</b>	<b>54909,2</b>	<b>53904,7</b>	<b>39621,2</b>	<b>39465,4</b>	<b>38440,4</b>	<b>239,0</b>	<b>155,8</b>	<b>47,3</b>
Gminy miejsko-wiejskie:								
<i>Urban-rural gminas:</i>								
Końskie .....	12565,9	12351,6	9127,9	9029,9	8868,9	53,0	98,0	49,4
w tym miasto .....	310,0	310,0	58,0	28,0	-	-	30,0	17,5
<i>of which city</i>								
Stąporków .....	14097,2	13859,6	9351,2	9329,7	9101,7	55,0	21,5	59,9
w tym miasto .....	415,2	414,8	23,2	19,2	7,2	-	4,0	37,5
<i>of which city</i>								
Gminy wiejskie:								
<i>Rural gminas:</i>								
Falków .....	5840,1	5746,8	4225,1	4225,1	3917,1	37,0	-	43,5
Gowarczów .....	4230,0	4123,2	3245,0	3237,0	3122,0	19,0	8,0	40,4
Radoszyce .....	5514,0	5400,3	4636,0	4635,5	4623,5	4,0	0,5	36,8
Ruda Maleniecka .....	6118,4	6001,3	4284,4	4272,4	4191,4	19,0	12,0	54,5
Słupia (Konecka) .....	3570,7	3499,1	2469,7	2467,7	2374,7	46,0	2,0	33,1
Smyków .....	2973,0	2922,7	2282,0	2268,2	2241,2	6,0	13,8	47,1

a Łącznie z gruntami związanymi z gospodarką leśną w lasach prywatnych.

a Including land connected with silviculture in private forests.

TABL. 1 (52) WAŻNIEJSZE DANE O LEŚNICTWIE W 2004 R. (cd.)

Stan w dniu 31 XII

MAJOR DATA ON FORESTRY IN 2004 (cont.)

As of 31 XII

WYSZCZEGÓLNIENIE SPECIFICATION	Powierzchnia gruntów leśnych <i>Forest land</i>							Lesistość w % <i>Forest cover in %</i>
	ogółem <i>grand total</i>	w tym lasy <sup>a</sup> <i>of which forests<sup>a</sup></i>	z ogółem publiczne <i>of total public</i>					
			razem <i>total</i>	własność Skarbu Państwa <i>owned by the State Treasury</i>	w tym <i>of which</i>		własność gmin <i>gmina owned</i>	
					w zarzą- dzie Lasów Państwo- wych <i>managed by State Forests</i>	w zasobie Agencji Nierucho- mości Rolnych <i>in resour- ces of Agricultural Property Agency</i>		
w ha <i>in ha</i>								
<b>POWIAT OPATOWSKI ...</b>	<b>12661,5</b>	<b>12568,1</b>	<b>5360,5</b>	<b>5349,8</b>	<b>4921,8</b>	<b>96,0</b>	<b>10,7</b>	<b>13,8</b>
Gminy miejsko-wiejskie: <i>Urban-rural gminas:</i>								
Opatów .....	250,8	249,7	143,8	143,8	143,8	-	-	2,2
w tym miasto ..... <i>of which city</i>	6,0	6,0	-	-	-	-	-	0,6
Ożarów .....	3556,0	3539,5	1321,0	1317,3	1060,3	51,0	3,7	19,3
w tym miasto ..... <i>of which city</i>	9,0	9,0	1,0	1,0	-	-	-	1,2
Gminy wiejskie: <i>Rural gminas:</i>								
Bačkowice .....	2130,6	2084,2	1999,6	1999,6	1998,6	1,0	-	21,7
Iwaniska .....	2020,2	1999,3	1132,2	1132,2	1119,2	4,0	-	19,0
Lipnik .....	317,4	313,1	201,4	201,4	200,4	1,0	-	3,8
Sadowie .....	713,4	713,3	19,4	19,4	9,4	2,0	-	8,7
Tarłów .....	3488,3	3484,9	459,3	452,3	310,3	34,0	7,0	21,3
Wojciechowice .....	184,8	184,1	83,8	83,8	79,8	3,0	-	2,1
<b>POWIAT OSTROWIECKI.....</b>	<b>18600,4</b>	<b>18230,7</b>	<b>14339,8</b>	<b>14281,9</b>	<b>14206,9</b>	<b>73,0</b>	<b>57,9</b>	<b>29,6</b>
Gminy miejskie: <i>Urban gminas:</i>								
Ostrowiec Świetokrzycki .....	492,5	492,5	56,9	27,9	26,9	1,0	29,0	10,6
Gminy miejsko-wiejskie: <i>Urban-rural gminas:</i>								
Ćmielów .....	3700,4	3635,6	2888,2	2888,2	2875,2	13,0	-	30,9
w tym miasto ..... <i>of which city</i>	362,0	362,0	-	-	-	-	-	27,4
Kunów .....	5062,8	4944,4	4391,4	4378,1	4361,1	17,0	13,3	43,5
w tym miasto ..... <i>of which city</i>	90,8	90,8	12,8	-	-	-	12,8	12,5
Gminy wiejskie: <i>Rural gminas:</i>								
Bałtów .....	4423,3	4321,2	3448,4	3433,0	3426,0	5,0	15,4	41,2
Bodzechów .....	3252,6	3192,4	2248,0	2247,8	2211,8	36,0	0,2	26,1
Waśniów .....	1668,9	1644,6	1307,0	1307,0	1306,0	1,0	-	14,8

a Łącznie z gruntami związanymi z gospodarką leśną w lasach prywatnych.

a Including land connected with silviculture in private forests.

TABL. 1 (52) WAŻNIEJSZE DANE O LEŚNICTWIE W 2004 R. (cd.)

Stan w dniu 31 XII

MAJOR DATA ON FORESTRY IN 2004 (cont.)

As of 31 XII

WYSZCZEGÓLNIENIE SPECIFICATION	Powierzchnia gruntów leśnych <i>Forest land</i>							Lesistość w % <i>Forest cover in %</i>
	ogółem <i>grand total</i>	w tym lasy <sup>a</sup> <i>of which forests<sup>a</sup></i>	z ogółem publiczne <i>of total public</i>					
			razem <i>total</i>	własność Skarbu Państwa <i>owned by the State Treasury</i>	w tym <i>of which</i>		własność gmin <i>gmina owned</i>	
					w zarzą- dzie Lasów Państwo- wych <i>managed by State Forests</i>	w zasobie Agencji Nierucho- mości Rolnych <i>in resour- ces of Agricultural Property Agency</i>		
w ha <i>in ha</i>								
<b>POWIAT PIŃCZOWSKI ..</b>	<b>10695,5</b>	<b>10470,1</b>	<b>8621,5</b>	<b>8616,7</b>	<b>8560,7</b>	<b>18,0</b>	<b>4,8</b>	<b>17,1</b>
Gminy miejsko-wiejskie: <i>Urban-rural gminas:</i>								
Działoszyce .....	1236,4	1210,2	1043,4	1043,4	1043,4	-	-	11,5
w tym miasto .....	3,0	3,0	-	-	-	-	-	1,6
<i>of which city</i>								
Pińczów .....	4494,6	4402,4	3634,6	3634,6	3630,6	2,0	-	20,7
w tym miasto .....	74,0	74,0	2,0	2,0	-	-	-	5,2
<i>of which city</i>								
Gminy wiejskie: <i>Rural gminas:</i>								
Kije .....	1745,2	1721,8	1050,2	1048,7	1020,7	15,0	1,5	17,3
Michałów .....	2201,4	2143,6	1895,4	1892,1	1879,1	1,0	3,3	19,2
Złota .....	1018,1	992,2	998,1	998,1	987,1	-	-	12,1
<b>POWIAT SANDOMIERSKI.....</b>	<b>4531,0</b>	<b>4485,4</b>	<b>2336,0</b>	<b>2322,2</b>	<b>2319,2</b>	<b>3,0</b>	<b>13,8</b>	<b>6,6</b>
Gminy miejskie: <i>Urban gminas:</i>								
Sandomierz .....	3,0	3,0	-	-	-	-	-	0,1
Gminy miejsko-wiejskie: <i>Urban-rural gminas:</i>								
Koprzywnica .....	520,8	520,6	13,5	13,5	13,5	-	-	7,5
w tym miasto .....	240,1	240,1	-	-	-	-	-	13,4
<i>of which city</i>								
Zawichost .....	698,1	692,7	375,1	375,1	373,1	2,0	-	8,6
w tym miasto .....	23,0	23,0	-	-	-	-	-	1,1
<i>of which city</i>								
Gminy wiejskie: <i>Rural gminas:</i>								
Dwikozy .....	377,4	376,8	92,4	92,4	92,4	-	-	4,4
Klimontów .....	1014,2	998,7	639,8	634,8	634,8	-	5,0	10,1
Łoniów .....	1569,5	1548,7	1083,2	1078,3	1078,3	-	4,9	17,8
Obrazów .....	155,0	151,9	131,0	127,1	127,1	-	3,9	2,1
Samborzec .....	44,0	44,0	-	-	-	-	-	0,5
Wilczyce .....	149,0	149,0	1,0	1,0	-	1,0	-	2,1

a Łącznie z gruntami związanymi z gospodarką leśną w lasach prywatnych.

a Including land connected with silviculture in private forests.



TABL. 1 (52) WAŻNIEJSZE DANE O LEŚNICTWIE W 2004 R. (cd.)

Stan w dniu 31 XII

MAJOR DATA ON FORESTRY IN 2004 (cont.)

As of 31 XII

WYSZCZEGÓLNIENIE SPECIFICATION	Powierzchnia gruntów leśnych <i>Forest land</i>							Lesistość w % <i>Forest cover in %</i>
	ogółem <i>grand total</i>	w tym lasy <sup>a</sup> <i>of which forests<sup>a</sup></i>	z ogółem publiczne <i>of total public</i>					
			razem <i>total</i>	własność Skarbu Państwa <i>owned by the State Treasury</i>	w tym <i>of which</i>		własność gmin <i>gmina owned</i>	
					w zarzą- dzie Lasów Państwo- wych <i>managed by State Forests</i>	w zasobie Agencji Nierucho- mości Rolnych <i>in resour- ces of Agricultural Property Agency</i>		
w ha <i>in ha</i>								
<b>POWIAT SKARŻYSKI.....</b>	<b>22935,8</b>	<b>22430,1</b>	<b>20021,8</b>	<b>19883,2</b>	<b>18701,5</b>	<b>53,0</b>	<b>138,6</b>	<b>56,8</b>
Gminy miejskie: <i>Urban gminas:</i>								
Skarżysko-Kamienna ....	2550,8	2502,0	2295,8	2182,3	1874,3	1,0	113,5	39,0
Gminy miejsko-wiejskie: <i>Urban-rural gminas:</i>								
Suchedniów .....	4751,7	4624,7	4049,7	4031,7	4031,7	-	18,0	61,7
w tym miasto .....	4146,9	4034,9	3541,9	3523,9	3523,9	-	18,0	68,0
<i>of which city</i>								
Gminy wiejskie: <i>Rural gminas:</i>								
Bliżyn .....	9871,2	9663,5	8451,2	8449,3	8404,3	45,0	1,9	68,6
Łączna .....	3519,7	3436,5	3181,7	3181,7	2661,0	-	-	55,6
Skarżysko Kościelne..	2242,4	2203,5	2043,4	2038,2	1730,2	7,0	5,2	41,6
<b>POWIAT STARACHOWICKI.....</b>	<b>24210,5</b>	<b>23501,7</b>	<b>23148,5</b>	<b>23131,9</b>	<b>23128,9</b>	<b>3,0</b>	<b>16,6</b>	<b>44,9</b>
Gminy miejskie: <i>Urban gminas:</i>								
Starachowice .....	728,1	684,5	650,1	640,1	640,1	-	10,0	21,5
Gminy miejsko-wiejskie: <i>Urban-rural gminas:</i>								
Wąchock.....	5232,0	5104,1	4812,0	4807,0	4804,0	3,0	5,0	62,4
w tym miasto .....	55,0	55,0	-	-	-	-	-	3,4
<i>of which city</i>								
Gminy wiejskie: <i>Rural gminas:</i>								
Brody .....	11500,6	11158,6	11296,6	11295,2	11295,2	-	1,4	69,2
Mirzec .....	4410,8	4271,0	4320,8	4320,6	4320,6	-	0,2	38,5
Pawłów .....	2339,0	2283,6	2069,0	2069,0	2069,0	-	-	16,6

a Łącznie z gruntami związanymi z gospodarką leśną w lasach prywatnych.

a Including land connected with silviculture in private forests.

TABL. 1 (52) WAŻNIEJSZE DANE O LEŚNICTWIE W 2004 R. (dok.)

Stan w dniu 31 XII

MAJOR DATA ON FORESTRY IN 2004 (cont.)

As of 31 XII

WYSZCZEGÓLNIENIE SPECIFICATION	Powierzchnia gruntów leśnych <i>Forest land</i>							Lesistość w % <i>Forest cover in %</i>
	ogółem <i>grand total</i>	w tym lasy <sup>a</sup> <i>of which forests<sup>a</sup></i>	z ogółem publiczne <i>of total public</i>					
			razem <i>total</i>	własność Skarbu Państwa <i>owned by the State Treasury</i>	w tym <i>of which</i>		własność gmin <i>municipality owned</i>	
					w zarzą- dzie Lasów Państwo- wych <i>managed by State Forests</i>	w zasobie Agencji Nierucho- mości Rolnych <i>in resour- ces of Agricultural Property Agency</i>		
w ha <i>in ha</i>								
<b>POWIAT STASZOWSKI .</b>	<b>26172,3</b>	<b>25615,2</b>	<b>19489,0</b>	<b>19469,8</b>	<b>19027,8</b>	<b>128,0</b>	<b>19,2</b>	<b>27,7</b>
Gminy miejsko-wiejskie: <i>Urban-rural gminas:</i>								
Osiek .....	3845,9	3779,8	2757,2	2757,2	2676,2	9,0	-	29,2
w tym miasto .....	164,7	164,6	13,2	13,2	7,2	-	-	9,4
<i>of which city</i>								
Połaniec .....	1496,1	1477,7	835,6	833,3	799,3	2,0	2,3	19,7
w tym miasto .....	185,3	185,2	18,7	17,3	11,3	-	1,4	10,8
<i>of which city</i>								
Staszów .....	8289,1	8054,2	6553,6	6546,8	6365,8	38,0	6,8	35,7
w tym miasto .....	983,1	952,9	682,3	682,0	645,0	-	0,3	33,0
<i>of which city</i>								
Gminy wiejskie: <i>Rural gminas:</i>								
Bogoria .....	3046,4	2994,8	2111,2	2103,2	2050,2	29,0	8,0	24,3
Łubnice .....	1189,6	1177,2	684,6	684,6	666,6	4,0	-	14,0
Oleśnica .....	352,1	351,5	43,8	42,8	38,8	3,0	1,0	6,6
Rytwiany .....	6198,0	6054,1	5334,4	5333,3	5276,3	36,0	1,1	47,9
Szydłów .....	1755,2	1725,8	1168,7	1168,7	1154,7	7,0	-	16,0
<b>POWIAT WŁOSZCZOWSKI.....</b>	<b>37404,2</b>	<b>36814,6</b>	<b>24039,0</b>	<b>23977,1</b>	<b>23360,1</b>	<b>65,0</b>	<b>61,9</b>	<b>40,6</b>
Gminy miejsko-wiejskie: <i>Urban-rural gminas:</i>								
Włoszczowa .....	10978,8	10758,6	7772,8	7755,3	7676,3	6,0	17,5	42,4
w tym miasto .....	1053,9	1037,6	388,9	388,9	352,9	-	-	34,4
<i>of which city</i>								
Gminy wiejskie: <i>Rural gminas:</i>								
Kluczewsko .....	5615,7	5555,1	2932,5	2926,5	2846,5	16,0	6,0	40,5
Krasocin .....	8436,2	8299,2	5498,2	5481,2	5430,2	9,0	17,0	42,8
Moskorzew .....	1976,9	1945,0	1337,9	1330,1	1268,1	3,0	7,8	27,3
Radków .....	3422,3	3374,1	2396,3	2396,3	2332,3	14,0	-	39,1
Secemin .....	6974,2	6882,5	4101,2	4087,6	3806,6	17,0	13,6	41,9
<b>MIASTO NA PRAWACH POWIATU</b>								
<b>CITY WITH POWIAT STATUS</b>								
Kielce .....	<b>2361,5</b>	<b>2312,1</b>	<b>1991,5</b>	<b>1889,0</b>	<b>1884,0</b>	<b>-</b>	<b>102,5</b>	<b>21,1</b>

a Łącznie z gruntami związanymi z gospodarką leśną w lasach prywatnych.

a Including land connected with silviculture in private forests.

TABL. 2 (53) **GRUNTY NIELEŚNE ZALESIONE I PRZEZNACZONE DO ZALESIENIA W 2004 R.**  
Stan w dniu 31 XII  
**NON-FOREST LAND AFFORESTED AND DESIGNATED FOR AFFORESTATION IN 2004**  
As of 31 XII

WYSZCZEGÓLNIENIE SPECIFICATION	Zalesienia gruntów nieleśnych <i>Afforestations of non-forest land</i>		Powierzchnia gruntów nieleśnych przeznaczonych do zalesienia <i>Non-forest land designated for afforestation</i>	
	publiczne <i>public</i>	prywatne <i>private</i>	ogółem <i>total</i>	w tym Lasy Państwowe <i>of which State Forests</i>
	w ha		in ha	
<b>WOJEWÓDZTWO .....</b> <i>VOIVODSHIP</i>	<b>52,5</b>	<b>316,7</b>	<b>168,4</b>	<b>83,9</b>
<b>Podregion świętokrzyski .....</b> <i>Subregion</i>	<b>52,5</b>	<b>316,7</b>	<b>168,4</b>	<b>83,9</b>
<b>POWIATY:</b> <i>POWIATS:</i>				
buski .....	5,5	57,4	45,7	7,7
jędrzejowski .....	2,4	35,6	5,8	5,8
kazimierski .....	-	5,5	-	-
kielecki .....	2,9	74,7	60,6	14,1
konecki .....	12,0	19,3	24,8	24,8
opatowski .....	-	13,5	-	-
ostrowiecki .....	8,6	1,5	14,6	14,6
pińczowski .....	1,2	8,8	2,4	2,4
sandomierski .....	-	8,2	-	-
skarżyski .....	3,3	-	7,6	7,6
starachowicki .....	6,2	-	2,5	2,5
staszowski .....	-	1,0	-	-
włoszczowski .....	9,2	91,2	2,4	2,4
<b>MIASTO NA PRAWACH POWIATU</b>				
<i>CITY WITH POWIAT STATUS</i>				
<b>Kielce .....</b>	<b>1,2</b>	<b>-</b>	<b>1,9</b>	<b>1,9</b>

TABL. 3 (54) **LASY NIESTANOWIĄCE WŁASNOŚCI SKARBU PAŃSTWA W 2004 R.**  
Stan w dniu 31 XII  
**FORESTS NON OWNED BY THE STATE TREASURY IN 2004**  
As of 31 XII

WYSZCZEGÓLNIENIE SPECIFICATION	Powierzchnia gruntów leśnych Forest land				Lasy ochronne w % ogółem gruntów leśnych Protective forests in % of total forest land
	ogółem total	w tym of which			
		osób fizycznych natural persons	wspólnot gruntowych land co- -operatives	gmin gminas	
w ha		in ha			
<b>WOJEWÓDZTWO.....</b> <i>VOIVODSHIP</i>	<b>86505,6</b>	<b>77767,8</b>	<b>6942,3</b>	<b>833,5</b>	<b>1,3</b>
<b>Podregion</b> <b>świętokrzyski.....</b> <i>Subregion</i>	<b>86505,6</b>	<b>77767,8</b>	<b>6942,3</b>	<b>833,5</b>	<b>1,3</b>
<b>POWIATY:</b> <i>POWIATS:</i>					
buski.....	4678,8	4428,0	174,0	55,8	-
jędrzejowski.....	8243,9	6875,0	1152,0	37,9	-
kazimierski.....	576,0	538,0	19,0	6,0	-
kielecki.....	16912,0	14595,0	1882,0	152,0	0,4
konecki.....	15443,8	13658,0	1460,0	155,8	0,4
opatowski.....	7311,7	6883,0	408,0	10,7	-
ostrowiecki.....	4318,5	3759,3	501,3	57,9	10,8
pińczowski.....	2078,8	1928,0	123,0	4,8	-
sandomierski.....	2208,8	2156,0	39,0	13,8	-
skarżyski.....	3052,6	2729,0	47,0	138,6	3,7
starachowicki.....	1078,6	1028,0	-	16,6	-
staszowski.....	6702,5	6438,3	236,0	19,2	-
włoszczowski.....	13427,1	12490,2	794,0	61,9	-
<b>MIASTO NA PRAWACH POWIATU</b> <i>CITY WITH POWIAT STATUS</i>					
<b>Kielce.....</b>	<b>472,5</b>	<b>262,0</b>	<b>107,0</b>	<b>102,5</b>	<b>94,4</b>

DZIAŁ XI TRANSPORT  
CHAPTER XI TRANSPORT

TABL. 1 (55) **DROGI PUBLICZNE W 2004 R.**  
Stan w dniu 31 XII  
*PUBLIC ROADS IN 2004*  
As of 31 XII

WYSZCZEGÓLNIENIE SPECIFICATION	Drogi publiczne o twardej nawierzchni w km <i>Hard surface public roads in km</i>		W tym o nawierzchni ulepszonej <i>Of which improved</i>	
	powiatowe <i>powiat roads</i>	gminne <i>gmina roads</i>	powiatowe <i>powiat roads</i>	gminne <i>gmina roads</i>
<b>WOJEWÓDZTWO</b> ..... <i>VOIVODSHIP</i>	<b>5596,9</b>	<b>4712,7</b>	<b>5146,1</b>	<b>2546,6</b>
<b>Podregion</b> <b>świętokrzyski</b> ..... <i>Subregion</i>	<b>5596,9</b>	<b>4712,7</b>	<b>5146,1</b>	<b>2546,6</b>
<b>POWIATY:</b> <i>POWIATS:</i>				
buski.....	597,4	672,5	565,5	414,4
jędrzejowski.....	596,3	497,9	519,0	118,7
Kkazimierski.....	278,7	166,1	260,1	107,6
kielecki.....	1017,4	483,5	895,3	263,1
konecki.....	516,3	212,0	469,6	128,8
opatowski.....	407,0	458,8	377,0	222,9
ostrowiecki.....	273,1	262,8	256,1	193,9
pińczowski.....	312,6	171,6	287,3	100,4
sandomierski.....	312,2	379,7	294,2	200,5
skarżyski.....	177,8	112,1	164,3	89,8
starachowicki.....	235,2	194,9	215,4	151,5
staszowski.....	416,2	780,9	409,5	338,9
włoszczowski.....	346,9	209,0	326,9	122,3
<b>MIASTO NA PRAWACH</b> <b>POWIATU</b>				
<i>CITY WITH POWIAT</i> <i>STATUS</i>				
<b>Kielce</b> .....	<b>109,8</b>	<b>110,9</b>	<b>105,9</b>	<b>93,8</b>

Źródło: dane Generalnej Dyrekcji Dróg Krajowych i Autostrad.  
Source: data of the General Directorate of Domestic Roads and Motorways.

TABL. 2 (56) **WYPADKI DROGOWE W 2004 R.**  
**ROAD TRAFFIC ACCIDENTS IN 2004**

WYSZCZEGÓLNIENIE SPECIFICATION	Wypadki drogowe Road traffic accidents	Ofiary wypadków Road traffic casualties	
		śmiertelne fatalities	ranni injured
<b>WOJEWÓDZTWO.....</b> <i>VOIVODSHIP</i>	<b>2171</b>	<b>223</b>	<b>2813</b>
<b>Podregion świętokrzyski .....</b> <i>Subregion</i>	<b>2171</b>	<b>223</b>	<b>2813</b>
<b>POWIATY:</b> <i>POWIATS:</i>			
buski.....	149	16	220
jędrzejowski.....	65	7	79
kazimierski.....	39	2	62
kielecki.....	536	60	705
konecki.....	97	19	135
opatowski.....	88	18	112
ostrowiecki.....	166	20	188
pińczowski.....	47	5	73
sandomierski.....	111	13	145
skarżyski.....	137	19	201
starachowicki.....	115	11	133
staszowski.....	70	8	95
włoszczowski.....	55	8	61
<b>MIASTO NA PRAWACH POWIATU</b>			
<i>CITY WITH POWIAT STATUS</i>			
<b>Kielce .....</b>	<b>496</b>	<b>17</b>	<b>604</b>

Źródło: dane Komendy Wojewódzkiej Policji w Kielcach  
 Source: data of the Voivodship Police Headquarters in Kielce.

DZIAŁ XII HANDEL  
CHAPTER XII TRADE

TABL. 1 (57) TARGOWISKA W 2004 R.  
Stan w dniu 31 XII  
MARKETPLACES IN 2004  
As of 31 XII

WYSZCZEGÓLNIENIE SPECIFICATION	Targowiska stałe Permanent marketplaces						Targowiska sezonowe <sup>a</sup> (w ciągu roku) Seasonal market- places <sup>a</sup> (during the year)	Roczne wpływy z opłaty targowej w tys. zł Annual receipts from market- place fees in thous. zł
	ogółem total	w tym z przewa- gą sprze- daży dro- bno de- talicznej of which with pre- dominance of small- retail sales	powierzchnia targowisk w m <sup>2</sup> area of marketplaces in m <sup>2</sup>		stałe punkty sprzedaży drobnodetalicznej permanent small-retail sales outlets			
			ogółem total	w tym sprzedażo- wa of which sales area	ogółem total	w tym na targowiskach czynnych codziennie of which at marketpla- ces opened daily		
<b>WOJEWÓDZTWO .....</b> <i>VOIVODSHIP</i>	<b>88</b>	<b>76</b>	<b>768605</b>	<b>631873</b>	<b>3092</b>	<b>1954</b>	<b>118</b>	<b>12956,7</b>
<b>Podregion świętokrzyski.....</b> <i>Subregion</i>	<b>88</b>	<b>76</b>	<b>768605</b>	<b>631873</b>	<b>3092</b>	<b>1954</b>	<b>118</b>	<b>12956,7</b>
<b>POWIATY:</b> <i>POWIATS:</i>								
buski.....	8	8	45495	34391	70	24	-	80,0
jędrzejowski.....	9	7	54021	32550	11	-	1	642,1
kazimierski .....	5	5	31000	30600	86	-	-	242,4
kielecki .....	20	11	190179	160090	8	3	53	865,9
konecki.....	8	8	51406	46612	287	260	33	555,5
opatowski .....	6	5	51181	35331	136	14	3	370,6
ostrowiecki .....	5	5	52413	47617	631	22	-	1182,0
pińczowski.....	4	4	24590	11803	4	-	2	181,7
sandomierski.....	9	9	119930	101410	216	162	2	6241,5
skarżyski .....	3	3	19501	18100	210	130	-	371,1
starachowicki.....	3	3	28591	16521	213	119	3	969,7
staszowski.....	4	4	54365	50915	20	20	1	395,8
włoszczowski.....	1	1	16865	16865	-	-	20	138,4
<b>MIASTO NA PRAWACH POWIATU</b> <i>CITY WITH POWIAT STATUS</i>								
<b>Kielce .....</b>	<b>3</b>	<b>3</b>	<b>29068</b>	<b>29068</b>	<b>1200</b>	<b>1200</b>	<b>-</b>	<b>720,0</b>

<sup>a</sup> Liczba targowisk lub miejsc wyznaczonych na ulicach i placach uruchamianych okresowo.  
<sup>a</sup> Number of marketplaces or places located on streets and squares open periodically.

DZIAŁ XIII FINANSE PUBLICZNE  
CHAPTER XIII PUBLIC FINANCE

TABL. 1 (58) DOCHODY BUDŻETÓW POWIATÓW I MIAST NA PRAWACH POWIATU WEDŁUG  
RODZAJÓW W 2004 R.

REVENUE OF POWIATS AND CITIES WITH POWIAT STATUS BUDGETS BY TYPE IN 2004

WYSZCZEGÓLNIENIE SPECIFICATION	Ogółem Total	Dochody własne Own revenue	Dotacje celowe z budżetu państwa Appropri- ated allocations from the state budget	Dotacje otrzymane z funduszy celowych Allocations received from ap- propriated funds	Dotacje celowe otrzymane na zadania realizowa- ne na podstawie porozu- mień między jednost- kami samorządu terytorialne- go Appropri- ated allocations received for tasks realized on the basis of self-go- vernment agree- ments	Subwencje ogólne General subsidies	Środki na dofinanso- wanie własnych zadań pozyskane z innych źródeł Funds for additional financing of own tasks from other sources
<b>WOJEWÓDZTWO.....</b> VOIVODSHIP	<b>1012833,4</b>	<b>341812,1</b>	<b>197817,9</b>	<b>2803,7</b>	<b>17020,1</b>	<b>442753,8</b>	<b>10625,7</b>
<b>Podregion świętokrzyski.....</b> Subregion	<b>1012833,4</b>	<b>341812,1</b>	<b>197817,9</b>	<b>2803,7</b>	<b>17020,1</b>	<b>442753,8</b>	<b>10625,7</b>
<b>POWIATY:</b> POWIATS:							
buski.....	49524,3	7085,8	12175,4	-	201,2	28428,6	1633,3
jędrzejowski.....	47781,6	7956,1	10341,1	185,9	1812,3	27466,2	20,0
kazimierski.....	22307,2	2605,8	6191,9	-	461,4	12812,8	235,3
kielecki.....	64976,0	16176,0	11832,1	219,3	6395,7	29093,3	1259,6
konecki.....	40257,7	7511,4	9525,6	25,0	302,4	22893,3	-
opatowski.....	41190,3	6333,8	14408,4	80,1	1006,6	18507,0	854,3
ostrowiecki.....	64843,0	12667,6	15105,0	20,4	726,4	35882,5	441,2
pińczowski.....	22867,8	3487,4	5184,6	13,0	175,1	13651,1	356,7
sandomierski.....	45211,4	9840,3	9133,7	80,0	292,7	25798,7	66,0
skarżyski.....	47231,8	8372,1	7645,5	-	1703,4	29510,8	-
starachowicki.....	53929,6	10187,6	20203,6	-	277,2	23258,2	3,0
staszowski.....	42827,9	10316,4	8105,7	1563,9	1153,0	19878,0	1810,9
włoszczowski.....	23515,6	4200,6	6746,7	21,2	308,5	12130,8	107,7
<b>MIASTO NA PRAWACH POWIATU</b> CITY WITH POWIAT STATUS							
<b>Kielce.....</b>	<b>446369,1</b>	<b>235071,1</b>	<b>61218,7</b>	<b>595,0</b>	<b>2204,2</b>	<b>143442,4</b>	<b>3837,7</b>



TABL. 2 (59) DOCHODY BUDŻETÓW POWIATÓW I MIAST NA PRAWACH POWIATU WEDŁUG DZIAŁÓW W 2004 R.

REVENUE OF POWIATS AND CITIES WITH POWIAT STATUS BUDGETS BY DIVISION IN 2004

WYSZCZEGÓLNIENIE SPECIFICATION	Ogółem Total	W tym / Of which							
		gospo- darka mieszka- niowa dwelling economy	admini- stracja publiczna public admini- stration	oświata i wycho- wanie educa- tion	ochrona zdrowia health care	pomoc społecz- na i po- zostałe zadania w zakre- sie polity- ki spo- łecznej social assis- tance and other tasks in sphere of social policy	gospo- darka komu- nalna i ochrona środowi- ska municipal economy and en- vironmen- tal protec- tion	kultura i ochrona dziedzic- twa naro- dowego culture and national heritage	kultura fizyczna i sport physical educa- tion and sport
w tys. zł / in thous. zł									
<b>WOJEWÓDZTWO .....</b> <i>VOIVODSHIP</i>	<b>1012833,4</b>	<b>22051,8</b>	<b>47306,6</b>	<b>5726,9</b>	<b>28165,7</b>	<b>4897,9</b>	<b>6251,5</b>	<b>1381,4</b>	<b>371,2</b>
<b>Podregion</b> <i>Subregion</i>									
<b>świętokrzyski .....</b> <i>Subregion</i>	<b>1012833,4</b>	<b>22051,8</b>	<b>47306,6</b>	<b>5726,9</b>	<b>28165,7</b>	<b>4897,9</b>	<b>6251,5</b>	<b>1381,4</b>	<b>371,2</b>
<b>POWIATY:</b> <i>POWIATS:</i>									
buski .....	49524,3	10,4	2490,9	4,8	605,9	202,2	-	-	-
jędrzejowski .....	47781,6	110,0	3076,8	650,5	705,6	278,8	-	184,9	-
kazimierski .....	22307,2	15,0	1084,9	212,7	364,8	15,7	-	-	88,1
kielecki .....	64976,0	939,3	6074,7	45,4	3474,4	2208,6	-	-	-
konecki .....	40257,7	268,3	2985,7	4,6	1253,4	122,1	-	-	-
opatowski .....	41190,3	181,9	2369,6	41,8	5672,0	240,7	-	-	-
ostrowiecki .....	64843,0	388,4	3858,1	703,4	1195,0	303,6	-	82,1	-
pińczowski .....	22867,8	74,0	1686,6	19,4	314,7	94,1	-	-	-
sandomierski .....	45211,4	129,3	4696,0	371,4	901,3	183,7	2,9	1030,7	-
skarżyski .....	47231,8	1019,1	2946,0	226,7	1064,2	171,8	-	-	3,9
starachowicki .....	53929,6	581,2	4070,8	102,4	10940,6	186,1	-	-	-
staszowski .....	42827,9	274,2	2423,8	715,8	880,3	65,9	1583,9	-	0,9
włoszczowski .....	23515,6	297,6	1408,0	5,5	524,7	306,6	-	21,6	-
<b>MIASTO NA PRAWACH POWIATU</b> <i>CITY WITH POWIAT STATUS</i>									
<b>Kielce .....</b>	<b>446369,1</b>	<b>17763,2</b>	<b>8134,7</b>	<b>2622,5</b>	<b>268,8</b>	<b>518,3</b>	<b>4664,7</b>	<b>62,0</b>	<b>278,4</b>

TABL. 2 (59) DOCHODY BUDŻETÓW POWIATÓW I MIAST NA PRAWACH POWIATU WEDŁUG  
DZIAŁÓW W 2004 R. (dok.)  
REVENUE OF POWIATS AND CITIES WITH POWIAT STATUS BUDGETS BY DIVISION IN 2004 (cont.)

WYSZCZEGÓLNIENIE SPECIFICATION	Ogółem Total	W tym / Of which							
		gospo- darka mieszka- niowa dwelling economy	admini- stracja publiczna public admini- stration	oświata i wycho- wanie educa- tion	ochrona zdrowia health care	social assis- tance and other tasks in sphere of social policy	gospo- darka komu- nalna i ochrona środowi- ska municipal economy and en- vironmen- tal protec- tion	kultura i ochrona dziedzic- stwa naro- dowego culture and national heritage	kultura fizyczna i sport physical education and sport
		w % dochodów ogółem / in % of revenue total							
<b>WOJEWÓDZTWO.....</b> <i>VOIVODSHIP</i>	<b>100,0</b>	<b>2,2</b>	<b>4,7</b>	<b>0,6</b>	<b>2,8</b>	<b>0,5</b>	<b>0,6</b>	<b>0,1</b>	<b>0,0</b>
<b>Podregion</b> <b>świętokrzyski.....</b> <i>Subregion</i>	<b>100,0</b>	<b>2,2</b>	<b>4,7</b>	<b>0,6</b>	<b>2,8</b>	<b>0,5</b>	<b>0,6</b>	<b>0,1</b>	<b>0,0</b>
<b>POWIATY:</b> <i>POWIATS:</i>									
buski.....	100,0	0,0	5,0	0,0	1,2	0,4	-	-	-
jędrzejowski.....	100,0	0,2	6,4	1,4	1,5	0,6	-	0,4	-
kazimierski.....	100,0	0,1	4,9	1,0	1,6	0,1	-	-	0,4
kielecki.....	100,0	1,4	9,3	0,1	5,3	3,4	-	-	-
konecki.....	100,0	0,7	7,4	0,0	3,1	0,3	-	-	-
opatowski.....	100,0	0,4	5,8	0,1	13,8	0,6	-	-	-
ostrowiecki.....	100,0	0,6	5,9	1,1	1,8	0,5	-	0,1	-
pińczowski.....	100,0	0,3	7,4	0,1	1,4	0,4	-	-	-
sandomierski.....	100,0	0,3	10,4	0,8	2,0	0,4	0,0	2,3	-
skarżyski.....	100,0	2,2	6,2	0,5	2,3	0,4	-	-	0,0
starachowicki.....	100,0	1,1	7,5	0,2	20,3	0,3	-	-	-
staszowski.....	100,0	0,6	5,7	1,7	2,1	0,2	3,7	-	0,0
włoszczowski.....	100,0	1,3	6,0	0,0	2,2	1,3	-	0,1	-
<b>MIASTO NA PRAWACH POWIATU</b> <i>CITY WITH POWIAT STATUS</i>									
<b>Kielce.....</b>	<b>100,0</b>	<b>4,0</b>	<b>1,8</b>	<b>0,6</b>	<b>0,1</b>	<b>0,1</b>	<b>1,0</b>	<b>0,0</b>	<b>0,1</b>

TABL. 3 (60) DOCHODY BUDŻETÓW GMIN<sup>a</sup> WEDŁUG RODZAJÓW W 2004 R.  
REVENUE OF GMINAS BUDGETS<sup>a</sup> BY TYPE IN 2004

WYSZCZEGÓLNIENIE SPECIFICATION	Ogółem Total	Dochody własne Own revenue	Dotacje celowe z budżetu państwa Appropriated allocations from the state budget	Dotacje otrzymane z funduszy celowych Allocations received from ap- propriated funds	Dotacje celowe otrzymane na zadania realizowane na podstawie porozumień między jednostkami samorządu terytorialnego Appropriated allocations received for tasks realized on the basis of self-go- vernment agreement	Subwencje ogólne General subsidies	Środki na dofinanso- wanie własnych zadań pozyskane z innych źródeł Funds for additional financing of own tasks from other sources
w tys. zł in thous. zł							
<b>WOJEWÓDZTWO.....</b> VOIVODSHIP	<b>1630208,3</b>	<b>650175,7</b>	<b>206354,3</b>	<b>13988,2</b>	<b>3725,9</b>	<b>721141,7</b>	<b>34822,6</b>
<b>Podregion</b> <b>świętokrzyski.....</b> Subregion	<b>1630208,3</b>	<b>650175,7</b>	<b>206354,3</b>	<b>13988,2</b>	<b>3725,9</b>	<b>721141,7</b>	<b>34822,6</b>
<b>POWIAT BUSKI</b>							
Gminy miejsko-wiejskie: Urban-rural gminas:							
Busko-Zdrój.....	48125,4	26642,4	6571,4	27,0	-	14660,9	223,7
Gminy wiejskie: Rural gminas:							
Gnojno.....	6557,5	1321,5	765,7	-	-	4470,3	-
Nowy Korczyn.....	8344,1	2058,3	723,7	-	-	5562,1	-
Pacanów.....	10303,2	2684,4	1282,8	-	-	6232,5	103,5
Solec-Zdrój.....	8105,0	2305,3	1170,2	-	-	4199,4	430,1
Stąpnie.....	10500,1	3043,0	1037,5	-	-	6405,7	14,0
Tuczępy.....	7083,3	4046,2	623,7	-	-	2413,4	-
Wiślica.....	8582,8	1792,8	970,1	64,3	-	5305,7	450,0
<b>POWIAT JĘDRZEJOWSKI</b>							
Gminy miejsko-wiejskie: Urban-rural gminas:							
Jędrzejów.....	39336,8	18078,9	4684,4	39,2	-	16179,5	354,9
Małogoszcz.....	19489,0	10625,3	2113,8	-	17,5	6732,4	-
Sędziszów.....	17181,9	5845,4	2207,1	-	5,3	8466,0	658,1

a Bez dochodów gmin mających również statut miasta na prawach powiatu.

a Excluding revenue of gminas which are also cities with powiat status.

TABL. 3 (60) DOCHODY BUDŻETÓW GMIN<sup>a</sup> WEDŁUG RODZAJÓW W 2004 R. (cd.)  
 REVENUE OF GMINAS BUDGETS<sup>a</sup> BY TYPE IN 2004 (cont.)

WYSZCZEGÓLNIENIE SPECIFICATION	Ogółem Total	Dochody własne Own revenue	Dotacje celowe z budżetu państwa Appropriated allocations from the state budget	Dotacje otrzymane z funduszy celowych Allocations received from ap- propriated funds	Dotacje celowe otrzymane na zadania realizowane na podstawie porozumień między jednostkami samorządu terytorialnego Appropriated allocations received for tasks realized on the basis of self-go- vernment agreement	Subwencje ogólne General subsidies	Środki na dofinanso- wanie własnych zadań pozyskane z innych źródeł Funds for additional financing of own tasks from other sources
w tys. zł in thous. zł							
<b>POWIAT JĘDRZEJOWSKI (dok.)</b>							
Gminy wiejskie <i>Rural gminas:</i>							
Imielno .....	6428,3	1433,2	730,4	-	-	4210,6	54,0
Nagłowice .....	7624,9	3602,6	736,2	4,0	20,0	2916,6	345,5
Oksa .....	6992,6	1255,6	523,5	-	-	4889,0	324,5
Słupia (Jędrzejowska) ..	6551,8	1695,0	421,6	9,6	85,4	4340,2	-
Sobków .....	11538,8	2722,0	1188,4	15,0	-	7530,0	83,4
Wodzisław .....	10245,8	2923,3	799,0	64,0	-	6334,9	124,6
<b>POWIAT KAZIMIERSKI</b>							
Gminy miejsko-wiejskie: <i>Urban-rural gminas:</i>							
Kazimierza Wielka .....	20611,5	8411,3	2137,8	30,7	-	10031,7	-
Skalbmierz .....	9586,9	2691,7	987,3	-	370,0	5350,4	187,5
Gminy wiejskie: <i>Rural gminas:</i>							
Bejsce .....	5321,0	1228,4	463,2	-	-	3629,4	-
Czarnocin .....	5709,0	1673,5	408,1	-	40,0	3586,0	1,5
Opatowiec .....	4412,7	1122,2	471,6	25,0	-	2784,8	9,0
<b>POWIAT KIELECKI</b>							
Gminy miejsko-wiejskie: <i>Urban-rural gminas:</i>							
Bodzentyn .....	16253,2	3662,4	1907,7	222,1	-	10369,2	91,8
Chęciny .....	18676,0	7005,1	2391,6	41,7	54,0	9183,5	-
Chmielnik .....	17970,1	5569,2	2731,0	95,2	362,3	8544,0	668,4

<sup>a</sup> Bez dochodów gmin mających również statut miasta na prawach powiatu.

<sup>a</sup> Excluding revenue of gminas which are also cities with powiat status.

TABL. 3 (60) DOCHODY BUDŻETÓW GMIN<sup>a</sup> WEDŁUG RODZAJÓW W 2004 R. (cd.)  
 REVENUE OF GMINAS BUDGETS<sup>a</sup> BY TYPE IN 2004 (cont.)

WYSZCZEGÓLNIENIE SPECIFICATION	Ogółem Total	Dochody własne Own revenue	Dotacje celowe z budżetu państwa Appropriated allocations from the state budget	Dotacje otrzymane z funduszy celowych Allocations received from ap- propriated funds	Dotacje celowe otrzymane na zadania realizowane na podstawie porozumień między jednostkami samorządu terytorialnego Appropriated allocations received for tasks realized on the basis of self-go- vernment agreement	Subwencje ogólne General subsidies	Środki na dofinanso- wanie własnych zadań pozyskane z innych źródeł Funds for additional financing of own tasks from other sources
w tys. zł in thous. zł							
<b>POWIAT KIELECKI (dok.)</b>							
Gminy wiejskie: <i>Rural gminas:</i>							
Bieliny .....	16580,6	2385,8	1897,4	-	-	10165,3	2132,1
Daleszyce .....	23834,9	6614,5	3334,0	174,9	9,4	13564,8	137,3
Górno .....	18646,6	4570,3	2428,8	84,0	-	11563,4	-
Łagów .....	11930,7	2318,9	1765,7	47,6	2,5	7090,4	705,6
Łopuszno .....	14662,4	2409,9	1908,2	-	-	9665,4	678,9
Mastów .....	14759,4	6709,1	1474,6	-	-	6082,4	493,3
Miedziana Góra .....	13752,4	4587,9	1491,3	-	-	7406,8	266,5
Mniów .....	13130,4	2027,1	2169,9	35,0	-	8816,0	82,4
Morawica .....	21311,2	7539,8	2451,7	65,3	46,2	11025,1	183,2
Nowa Słupia .....	14797,7	2530,7	2605,7	198,9	8,5	9416,0	37,9
Piekoszów .....	23976,8	8610,1	3121,4	702,1	229,5	10956,0	357,7
Pierzchnica .....	9202,8	2406,6	895,0	81,7	289,2	4787,9	742,3
Raków .....	11627,1	2612,2	1966,6	33,5	30,0	5920,7	1064,2
Sitkówka-Nowiny .....	27066,3	19761,0	957,0	-	947,7	5312,0	88,7
Strawczyn .....	14789,6	3134,6	1907,7	592,7	-	9014,8	139,9
Zagnańsk .....	19775,7	5402,0	1951,1	91,8	36,2	11407,3	887,3
<b>POWIAT KONECKI</b>							
Gminy miejsko-wiejskie: <i>Urban-rural gminas:</i>							
Końskie .....	51434,3	27291,9	7198,5	331,8	-	15726,9	885,2
Stąporków .....	23570,6	6739,7	4330,1	12,3	-	11785,1	703,5
Gminy wiejskie: <i>Rural gminas:</i>							
Falków .....	7014,2	1367,9	1021,3	-	-	4576,0	49,0
Gowarczów .....	6840,2	1345,2	1016,8	-	40,0	4426,3	11,9
Radoszyce .....	15899,3	2258,0	2311,5	-	-	9624,2	1705,5
Ruda Maleniecka .....	5168,6	1521,2	903,6	-	15,0	2728,8	-
Słupia (Konecka) .....	5497,5	905,0	738,6	-	-	3755,5	98,4
Smyków .....	5462,0	1109,0	1076,8	-	15,0	3045,1	216,1

a Bez dochodów gmin mających również statut miasta na prawach powiatu.

a Excluding revenue of gminas which are also cities with powiat status.

TABL. 3 (60) DOCHODY BUDŻETÓW GMIN<sup>a</sup> WEDŁUG RODZAJÓW W 2004 R. (cd.)  
 REVENUE OF GMINAS BUDGETS<sup>a</sup> BY TYPE IN 2004 (cont.)

WYSZCZEGÓLNIENIE SPECIFICATION	Ogółem Total	Dochody własne Own revenue	Dotacje celowe z budżetu państwa Appropriated allocations from the state budget	Dotacje otrzymane z funduszy celowych Allocations received from ap- propriated funds	Dotacje celowe otrzymane na zadania realizowane na podstawie porozumień między jednostkami samorządu terytorialnego Appropriated allocations received for tasks realized on the basis of self-go- vernment agreement	Subwencje ogólne General subsidies	Środki na dofinanso- wanie własnych zadań pozyskane z innych źródeł Funds for additional financing of own tasks from other sources
w tys. zł in thous. zł							
<b>POWIAT OPATOWSKI</b>							
Gminy miejsko-wiejskie:							
<i>Urban-rural gminas:</i>							
Opatów .....	18030,2	7981,5	3427,8	239,3	44,3	6337,3	-
Ożarów .....	24156,6	16733,6	2073,8	318,0	42,7	4988,5	-
Gminy wiejskie:							
<i>Rural gminas:</i>							
Baćkowice .....	7506,3	1968,0	926,3	25,0	-	4424,4	162,6
Iwaniska.....	11544,9	2020,5	1323,4	25,0	8,0	7050,6	1117,3
Lipnik .....	8111,6	2573,3	764,0	-	-	4774,2	-
Sadowie.....	5516,3	1692,5	583,6	84,2	-	3156,1	-
Tarłów.....	8680,8	2430,0	930,2	-	-	5272,6	48,0
Wojciechowice.....	5888,7	2282,3	837,5	-	1,0	2742,9	25,0
<b>POWIAT OSTROWIECKI</b>							
Gminy miejskie:							
<i>Urban gminas:</i>							
Ostrowiec Świetokrzyski.....	115038,6	66195,5	14204,0	3287,0	336,1	28559,4	2456,6
Gminy miejsko-wiejskie:							
<i>Urban-rural gminas:</i>							
Ćmielów .....	10535,8	3354,0	1542,1	55,0	-	5575,5	9,2
Kunów.....	13988,5	4073,5	2431,4	58,4	-	6977,4	447,8
Gminy wiejskie:							
<i>Rural gminas:</i>							
Bałtów.....	6013,9	1724,8	897,1	40,0	-	3349,7	2,3
Bodzechów .....	18244,3	5623,4	3250,6	208,3	-	9162,0	-
Waśniów .....	11445,5	2202,4	2120,3	-	-	6217,9	904,9

a Bez dochodów gmin mających również statut miasta na prawach powiatu.

a Excluding revenue of gminas which are also cities with powiat status.

TABL. 3 (60) DOCHODY BUDŻETÓW GMIN<sup>a</sup> WEDŁUG RODZAJÓW W 2004 R. (cd.)  
 REVENUE OF GMINAS BUDGETS<sup>a</sup> BY TYPE IN 2004 (cont.)

WYSZCZEGÓLNIENIE SPECIFICATION	Ogółem Total	Dochody własne Own revenue	Dotacje celowe z budżetu państwa Appropriated allocations from the state budget	Dotacje otrzymane z funduszy celowych Allocations received from ap- propriated funds	Dotacje celowe otrzymane na zadania realizowane na podstawie porozumień między jednostkami samorządu terytorialnego Appropriated allocations received for tasks realized on the basis of self-go- vernment agreement	Subwencje ogólne General subsidies	Środki na dofinanso- wanie własnych zadań pozyskane z innych źródeł Funds for additional financing of own tasks from other sources
w tys. zł in thous. zł							
<b>POWIAT PIŃCZOWSKI</b>							
Gminy miejsko-wiejskie: Urban-rural gminas:							
Działoszyce .....	7491,9	2379,3	765,0	-	72,1	4116,2	159,3
Pińczów .....	31465,1	17968,2	3261,7	4,5	2,5	9606,8	621,4
Gminy wiejskie: Rural gminas:							
Kije .....	8693,6	1586,5	754,1	65,0	-	4299,3	1988,8
Michałów .....	6651,6	1533,2	479,5	425,6	0,7	4182,7	30,0
Złota .....	6437,9	1893,7	597,7	-	-	3908,8	37,8
<b>POWIAT SANDOMIERSKI</b>							
Gminy miejskie: Urban gminas:							
Sandomierz .....	50933,6	33864,0	5227,8	160,0	-	10191,8	1490,0
Gminy miejsko-wiejskie: Urban-rural gminas:							
Koprzywnica .....	9806,6	4652,4	1280,9	-	27,8	3695,4	150,0
Zawichost .....	7075,9	2331,8	1275,5	178,8	302,5	2987,3	-
Gminy wiejskie: Rural gminas:							
Dwikozy .....	13298,6	5706,3	1667,3	223,3	-	5096,4	605,3
Klimontów .....	13009,8	3385,1	1996,7	1,8	-	7294,3	331,9
Łonów .....	10287,2	3641,0	1192,0	30,0	-	5424,2	-
Obrazów .....	9343,0	2951,7	1135,3	68,1	-	4885,5	302,4
Samborzec .....	13216,2	6164,2	1422,4	572,0	102,8	3847,5	1107,4
Wilczyce .....	5601,6	1339,6	888,4	47,9	-	3325,7	-

a Bez dochodów gmin mających również statut miasta na prawach powiatu.

a Excluding revenue of gminas which are also cities with powiat status.

TABL. 3 (60) DOCHODY BUDŻETÓW GMIN<sup>a</sup> WEDŁUG RODZAJÓW W 2004 R. (cd.)  
 REVENUE OF GMINAS BUDGETS<sup>a</sup> BY TYPE IN 2004 (cont.)

WYSZCZEGÓLNIENIE SPECIFICATION	Ogółem Total	Dochody własne Own revenue	Dotacje celowe z budżetu państwa Appropriated allocations from the state budget	Dotacje otrzymane z funduszy celowych Allocations received from ap- propriated funds	Dotacje celowe otrzymane na zadania realizowane na podstawie porozumień między jednostkami samorządu terytorialnego Appropriated allocations received for tasks realized on the basis of self-go- vernment agreement	Subwencje ogólne General subsidies	Środki na dofinanso- wanie własnych zadań pozyskane z innych źródeł Funds for additional financing of own tasks from other sources
w tys. zł in thous. zł							
<b>POWIAT SKARŻYSKI</b>							
Gminy miejskie: Urban gminas:							
Skarżysko-Kamienna .....	63747,5	31974,7	9804,1	642,0	-	21226,6	100,0
Gminy miejsko-wiejskie: Urban-rural gminas:							
Suchedniów .....	14256,0	5647,3	1869,0	400,1	-	6089,6	250,0
Gminy wiejskie: Rural gminas:							
Bliżyn .....	12179,9	2551,1	2189,6	30,0	31,9	6902,4	474,8
Łączna .....	8506,2	2207,6	1347,3	343,1	-	4582,5	25,8
Skarżysko Kościelne....	9575,7	2259,0	1673,8	95,0	-	5296,4	251,6
<b>POWIAT STARACHOWICKI</b>							
Gminy miejskie: Urban gminas:							
Starachowice .....	76954,7	43005,7	12652,3	714,0	2,5	20569,5	10,7
Gminy miejsko-wiejskie: Urban-rural gminas:							
Wąchock .....	11392,4	3180,0	1648,6	272,9	-	5073,3	1217,7
Gminy wiejskie: Rural gminas:							
Brody .....	16659,9	4051,3	2834,5	366,3	-	9004,2	403,5
Mirzec .....	12886,3	2302,4	1809,2	145,9	-	7817,8	811,0
Pawłów .....	24148,7	2942,0	3473,4	370,0	-	14607,8	2755,4

a Bez dochodów gmin mających również statut miasta na prawach powiatu.

a Excluding revenue of gminas which are also cities with powiat status.



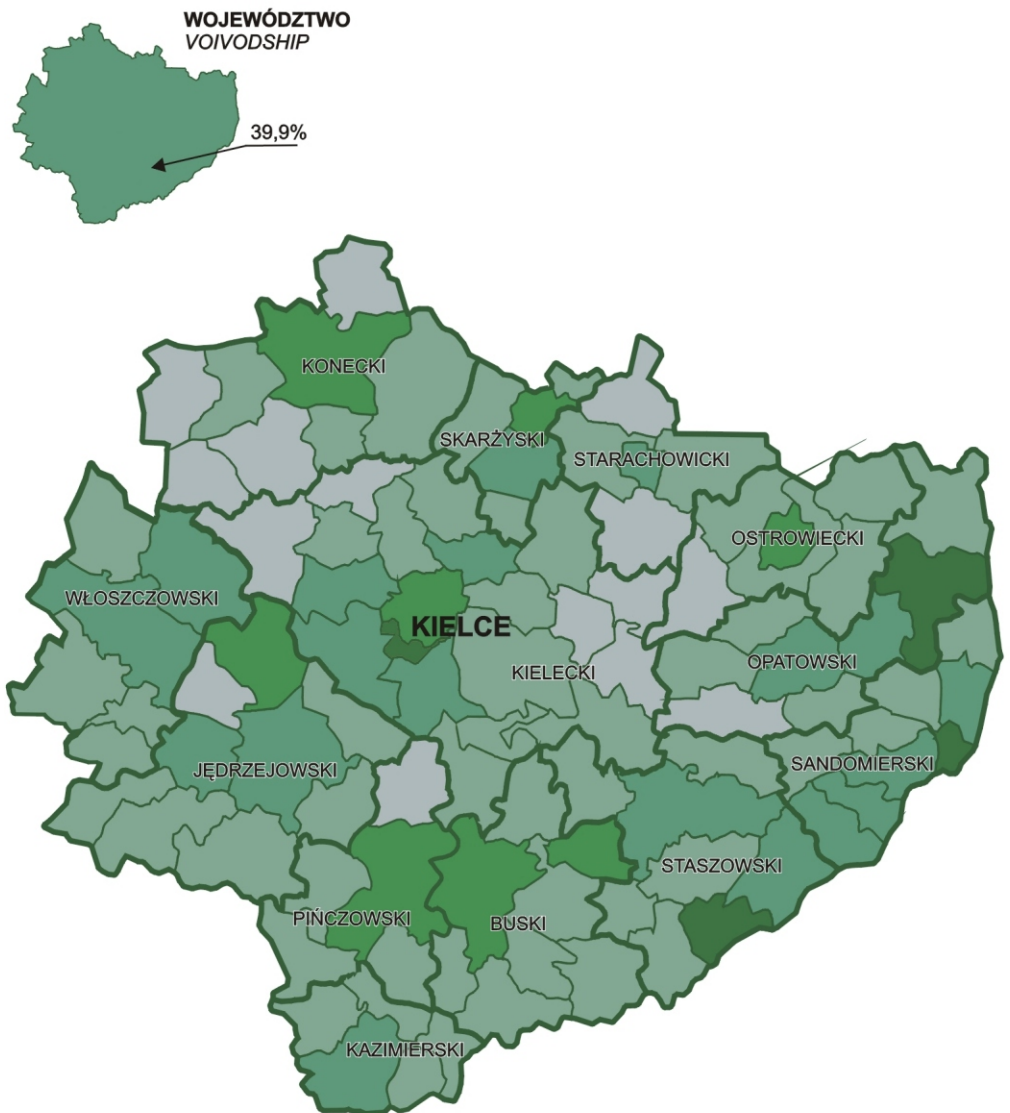
TABL. 3 (60) DOCHODY BUDŻETÓW GMIN<sup>a</sup> WEDŁUG RODZAJÓW W 2004 R. (dok.)  
 REVENUE OF GMINAS BUDGETS<sup>a</sup> BY TYPE IN 2004 (cont.)

WYSZCZEGÓLNIENIE SPECIFICATION	Ogółem Total	Dochody własne Own revenue	Dotacje celowe z budżetu państwa Appropriated allocations from the state budget	Dotacje otrzymane z funduszy celowych Allocations received from ap- propriated funds	Dotacje celowe otrzymane na zadania realizowane na podstawie porozumień między jednostkami samorządu terytorialnego Appropriated allocations received for tasks realized on the basis of self-go- vernment agreement	Subwencje ogólne General subsidies	Środki na dofinanso- wanie własnych zadań pozyskane z innych źródeł Funds for additional financing of own tasks from other sources
w tys. zł in thous. zł							
<b>POWIAT STASZOWSKI</b>							
Gminy miejsko-wiejskie: Urban-rural gminas:							
Osiek .....	13731,5	6789,3	1574,4	4,2	22,6	5341,0	-
Połaniec.....	36377,8	28581,0	1656,9	411,3	24,0	5704,6	-
Staszów .....	39397,7	18933,3	4372,8	471,7	35,0	15510,6	74,3
Gminy wiejskie: Rural gminas:							
Bogoria .....	13675,4	3650,1	2063,6	314,9	13,9	7568,0	64,9
Łubnice.....	6513,9	1875,5	696,9	-	1,2	3940,3	-
Oleśnica.....	5812,2	1391,9	680,2	-	-	3740,2	-
Rytwiany .....	9454,2	3123,5	1224,5	-	5,0	5101,0	-
Szydłów .....	6826,4	1970,2	693,8	-	5,5	4136,9	20,0
<b>POWIAT WŁOSZCZOWSKI</b>							
Gminy miejsko-wiejskie: Urban-rural gminas:							
Włoszczowa.....	27234,9	12064,1	3361,0	98,6	20,0	11636,0	55,3
Gminy wiejskie: Rural gminas:							
Kluczewsko.....	8159,6	1797,3	905,1	82,1	-	5375,0	-
Krasocin.....	16897,2	6006,3	1776,5	20,0	-	8684,1	410,3
Moskorzew .....	3977,6	967,2	450,7	-	-	2510,7	49,0
Radków.....	3696,2	948,8	421,7	-	-	2266,6	59,1
Secemin.....	7869,5	2106,6	946,9	-	-	4816,0	-


a Bez dochodów gmin mających również statut miasta na prawach powiatu.

a Excluding revenue of gminas which are also cities with powiat status.

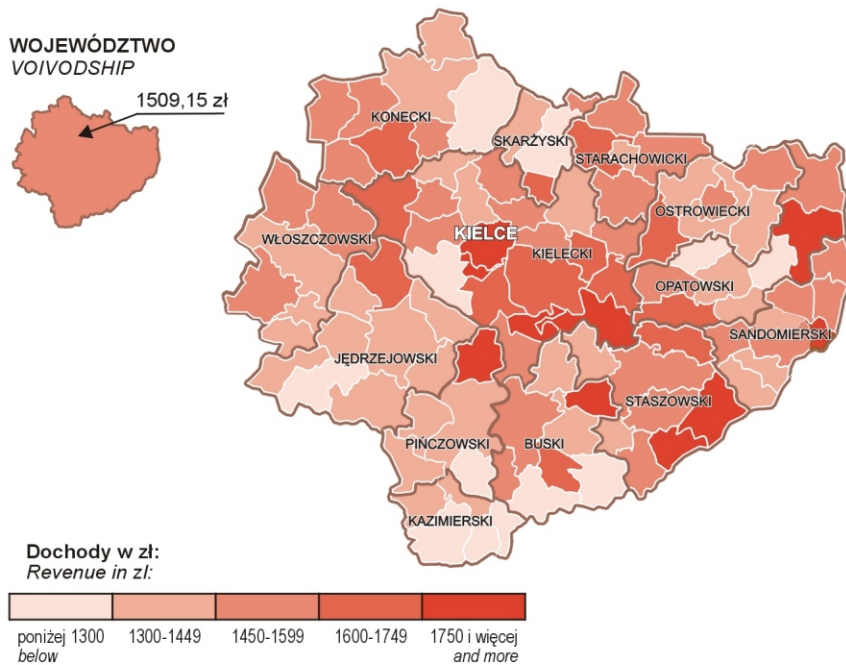
**DOCHODY WŁASNE BUDŻETÓW GMIN W % DOCHODÓW OGÓŁEM W 2004 R.**  
**OWN REVENUE OF GMINA BUDGETS IN % OF TOTAL REVENUE IN 2004**



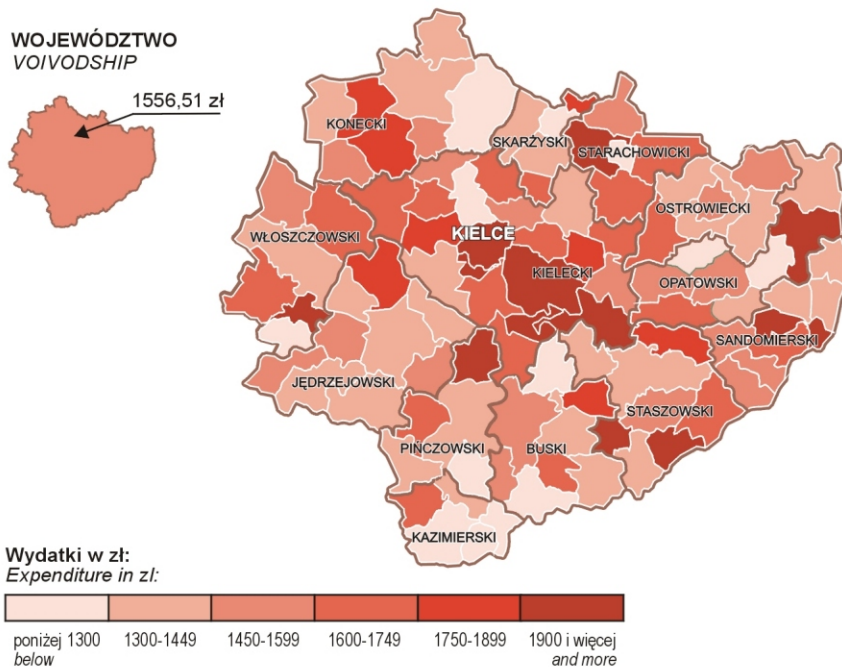
**Dochody własne budżetów gmin w %**  
**Own revenue of gmina budgets in %**



**DOCHODY BUDŻETÓW GMIN NA 1 MIESZKAŃCA W 2004 R.**  
**REVENUE OF GMINAS BUDGETS PER CAPITA IN 2004**



**WYDATKI BUDŻETÓW GMIN NA 1 MIESZKAŃCA W 2004 R.**  
**EXPENDITURE OF GMINAS BUDGETS PER CAPITA IN 2004**



TABL. 4 (61) WYDATKI BUDŻETÓW POWIATÓW I MIAST NA PRAWACH POWIATU WEDŁUG RODZAJÓW W 2004 R.

EXPENDITURE OF POWIATS AND CITIES WITH POWIAT STATUS BUDGETS BY TYPE IN 2004

WYSZCZEGÓLNIENIE SPECIFICATION	Ogółem Grand total	dotacje allocations	świadczenia na rzecz osób fizycznych benefits for natural persons	W tym Of which					
				wydatki bieżące jednostek budżetowych current expenditure of budgetary entities				wydatki majątkowe property expenditure	
				razem total	w tym of which			razem total	w tym inwestycyjne <sup>a</sup> of which investment expenditure <sup>a</sup>
					wynagrodzenia wages and salaries	składki na obowiązkowe ubezpieczenia społeczne i Fundusz Pracy contributions to compulsory social security and the Labour Fund	zakup materiałów i usług purchase of materials and services		
w tys. zł		in thous. zł							
<b>WOJEWÓDZTWO... VOIVODSHIP</b>	<b>1005304,9</b>	<b>68842,6</b>	<b>78311,4</b>	<b>724586,2</b>	<b>430707,1</b>	<b>77684,5</b>	<b>176952,7</b>	<b>121415,9</b>	<b>119318,4</b>
<b>Podregion świętokrzyski..... Subregion</b>	<b>1005304,9</b>	<b>68842,6</b>	<b>78311,4</b>	<b>724586,2</b>	<b>430707,1</b>	<b>77684,5</b>	<b>176952,7</b>	<b>121415,9</b>	<b>119318,4</b>
<b>POWIATY: POWIATS:</b>									
buski.....	49527,0	3696,2	1935,8	38038,1	21759,5	3964,8	10622,9	5764,5	5764,5
jędrzejowski.....	47538,1	1054,2	2549,2	42663,8	24221,8	4384,0	12111,3	670,8	670,8
kazimierski.....	23026,0	753,7	1088,9	18391,7	10886,1	1854,0	4771,0	2654,3	2444,3
kielecki.....	61715,6	4832,3	2997,9	43337,5	22180,4	4272,5	12157,6	10183,8	10093,8
konecki.....	38602,6	1111,5	2346,3	33874,2	20065,2	3678,0	7835,6	1270,1	1270,1
opatowski.....	41035,7	362,3	1965,6	27177,0	16249,9	2948,7	6344,5	10797,8	10797,8
ostrowiecki.....	67687,5	2436,4	3316,8	55391,1	34249,9	5992,1	11947,3	4308,5	4308,5
pińczowski.....	23294,9	199,2	1413,9	18857,4	11835,2	2005,3	4136,0	2261,6	2261,6
sandomierski.....	43542,1	4082,6	2478,4	34149,5	21535,9	3846,7	6709,2	2701,3	2701,3
skarżyski.....	47750,2	296,7	2696,3	40664,2	27070,3	4646,2	6402,9	4047,5	4047,5
starachowicki.....	56281,8	1622,3	3341,7	34583,9	21737,5	3722,7	7057,1	13865,0	13865,0
staszowski.....	43349,6	3961,7	1528,5	26975,6	14273,1	2567,9	8724,1	10795,3	10795,3
włoszczowski.....	23422,3	230,2	1329,7	17415,3	10455,6	1768,0	4090,5	4405,7	4405,7
<b>MIASTO NA PRAWACH POWIATU</b>									
<b>CITY WITH POWIAT STATUS</b>									
<b>Kielce.....</b>	<b>438531,5</b>	<b>44203,1</b>	<b>49322,4</b>	<b>293066,4</b>	<b>174186,9</b>	<b>32033,5</b>	<b>74042,7</b>	<b>47689,6</b>	<b>45892,1</b>

<sup>a</sup> Łącznie z dotacjami na finansowanie zadań inwestycyjnych zakładów budżetowych, gospodarstw pomocniczych, środków specjalnych i funduszy celowych.

<sup>a</sup> Including allocations for financing investment tasks of budgetary establishments, auxiliary units, special funds and appropriated funds.

TABL. 5 (62) WYDATKI BUDŻETÓW POWIATÓW I MIAST NA PRAWACH POWIATU WEDŁUG DZIAŁÓW W 2004 R.

EXPENDITURE OF POWIATS AND CITIES WITH POWIAT STATUS BUDGETS BY DIVISION IN 2004

WYSZCZEGÓLNIENIE SPECIFICATION	Ogółem Total	W tym / Of which							
		gospo- darka mieszka- niowa dwelling economy	admini- stracja publiczna public admini- stration	oświata i wycho- wanie educa- tion	ochrona zdrowia health care	pomoc społecz- na i po- zostałe zadania w zakre- sie polity- ki spo- łecznej social assis- tance and other tasks in sphere of social policy	gospo- darka komu- nalna i ochrona środowi- ska municipal economy and en- vironmen- tal protec- tion	kultura i ochrona dziedzic- twa naro- dowego culture and national heritage	kultura fizyczna i sport physical educa- tion and sport
w tys. zł / in thous. zł									
<b>WOJEWÓDZTWO.....</b>	<b>1005304,9</b>	<b>8048,4</b>	<b>94666,8</b>	<b>366146,7</b>	<b>40404,1</b>	<b>20060,0</b>	<b>27641,4</b>	<b>16203,1</b>	<b>12665,7</b>
<i>VOIVODSHIP</i>									
<b>Podregion świętokrzyski.....</b>	<b>1005304,9</b>	<b>8048,4</b>	<b>94666,8</b>	<b>366146,7</b>	<b>40404,1</b>	<b>20060,0</b>	<b>27641,4</b>	<b>16203,1</b>	<b>12665,7</b>
<i>Subregion</i>									
<b>POWIATY:</b>									
<i>POWIATS:</i>									
buski.....	49527,0	10,4	3926,7	15196,5	901,6	808,5	-	55,4	70,0
jędrzejowski.....	47538,1	110,0	5463,8	17314,0	732,6	1018,0	-	542,7	11,5
kazimierski.....	23026,0	15,0	2490,5	8142,4	872,6	261,0	-	28,2	207,0
kielecki.....	61715,6	465,8	9271,5	12506,3	4096,9	4085,6	-	60,0	28,7
konecki.....	38602,6	115,2	4887,3	13393,3	1250,3	1566,7	-	79,5	16,5
opatowski.....	41035,7	84,1	4399,3	8383,7	5685,4	744,0	-	97,9	9,3
ostrowiecki.....	67687,5	176,0	6951,5	29481,5	3014,5	1525,5	-	653,7	49,5
pińczowski.....	23294,9	74,0	3014,4	7087,2	314,7	482,2	-	100,8	208,5
sandomierski.....	43542,1	49,8	5147,7	17793,3	1283,7	955,1	-	1772,7	6,0
skarżyski.....	47750,2	440,7	4776,6	22329,0	1071,0	885,3	-	26,6	1490,3
starachowicki.....	56281,8	25,0	5344,3	16804,7	13567,0	1411,3	-	406,8	10,1
staszowski.....	43349,6	95,0	5681,0	14639,0	1893,0	887,6	1583,9	49,7	65,0
włoszczowski.....	23422,3	150,3	3227,0	6333,1	524,7	767,8	-	128,4	21,8
<b>MIASTO NA PRAWACH POWIATU</b>									
<i>CITY WITH POWIAT STATUS</i>									
<b>Kielce.....</b>	<b>438531,5</b>	<b>6237,1</b>	<b>30085,0</b>	<b>176742,6</b>	<b>5196,2</b>	<b>4661,6</b>	<b>26057,5</b>	<b>12200,8</b>	<b>10471,6</b>

TABL. 5 (62) WYDATKI BUDŻETÓW POWIATÓW I MIAST NA PRAWACH POWIATU WEDŁUG  
DZIAŁÓW W 2004 R. (dok.)  
EXPENDITURE OF POWIATS AND CITIES WITH POWIAT STATUS BUDGETS BY DIVISION  
IN 2004 (cont.)

WYSZCZEGÓLNIENIE SPECIFICATION	Ogółem Total	W tym Of which							
		gospo- darka mieszka- niowa dwelling economy	admini- stracja publiczna public admini- stration	oświata i wycho- wanie educa- tion	ochrona zdrowia health care	pomoc społecz- na i po- zostałe zadania w zakre- sie polityki spo- łecznej social assis- tance and other tasks in sphere of social policy	gospo- darka komu- nalna i ochrona środowi- ska municipal economy and en- vironmen- tal protec- tion	kultura i ochrona dziedzic- stwa naro- dowego culture and national heritage	kultura fizyczna i sport physical educa- tion and sport
		w % wydatków ogółem				in % of expenditure total			
<b>WOJEWÓDZTWO.....</b> <i>VOIVODSHIP</i>	<b>100,0</b>	<b>0,8</b>	<b>9,4</b>	<b>36,4</b>	<b>4,0</b>	<b>2,0</b>	<b>2,7</b>	<b>1,6</b>	<b>1,3</b>
<b>Podregion świętokrzyski.....</b> <i>Subregion</i>	<b>100,0</b>	<b>0,8</b>	<b>9,4</b>	<b>36,4</b>	<b>4,0</b>	<b>2,0</b>	<b>2,7</b>	<b>1,6</b>	<b>1,3</b>
<b>POWIATY:</b> <i>POWIATS:</i>									
buski.....	100,0	0,0	7,9	30,7	1,8	1,6	-	0,1	0,1
jędrzejowski.....	100,0	0,2	11,5	36,4	1,5	2,1	-	1,1	0,0
kazimierski.....	100,0	0,1	10,8	35,4	3,8	1,1	-	0,1	0,9
kielecki.....	100,0	0,8	15,0	20,3	6,6	6,6	-	0,1	0,0
konecki.....	100,0	0,3	12,7	34,7	3,2	4,1	-	0,2	0,0
opatowski.....	100,0	0,2	10,7	20,4	13,9	1,8	-	0,2	0,0
ostrowiecki.....	100,0	0,3	10,3	43,6	4,5	2,3	-	1,0	0,1
pińczowski.....	100,0	0,3	12,9	30,4	1,4	2,1	-	0,4	0,9
sandomierski.....	100,0	0,1	11,8	40,9	2,9	2,2	-	4,1	0,0
skarżyski.....	100,0	0,9	10,0	46,8	2,2	1,9	-	0,1	3,1
starachowicki.....	100,0	0,0	9,5	29,9	24,1	2,5	-	0,7	0,0
staszowski.....	100,0	0,2	13,1	33,8	4,4	2,0	3,7	0,1	0,1
włoszczowski.....	100,0	0,6	13,8	27,0	2,2	3,3	-	0,5	0,1
<b>MIASTO NA PRAWACH POWIATU</b> <i>CITY WITH POWIAT STATUS</i>									
<b>Kielce.....</b>	<b>100,0</b>	<b>1,4</b>	<b>6,9</b>	<b>40,3</b>	<b>1,2</b>	<b>1,1</b>	<b>5,9</b>	<b>2,8</b>	<b>2,4</b>

TABL. 6 (63) WYDATKI BUDŻETÓW GMIN<sup>a</sup> WEDŁUG RODZAJÓW W 2004 R.  
EXPENDITURE OF GMINAS BUDGETS<sup>a</sup> BY TYPE IN 2004

WYSZCZEGÓLNIENIE SPECIFICATION	Ogółem Grand total	W tym Of which							
		dotacje allocations	świadczenia na rzecz osób fizycznych benefits for natural persons	wydatki bieżące jednostek budżetowych current expenditure of budgetary entities				wydatki majątkowe property expenditure	
				razem total	w tym of which			razem total	w tym inwestycyjne of which investment expenditure <sup>b</sup>
					wynagrodzenia i Fundusz Pracy wages and salaries	składki na obowiązkowe ubezpieczenia społeczne i Fundusz Pracy contributions to compulsory social security and the Labour Fund	zakup materiałów i usług purchase of materials and services		
w tys. zł in thous. zł									
<b>WOJEWÓDZTWO</b> ..... VOIVODSHIP	<b>1681359,2</b>	<b>71045,4</b>	<b>209597,1</b>	<b>1031694,0</b>	<b>582499,1</b>	<b>122020,2</b>	<b>285156,3</b>	<b>352728,5</b>	<b>352117,1</b>
<b>Podregion</b> <b>świętokrzyski</b> ..... Subregion	<b>1681359,2</b>	<b>71045,4</b>	<b>209597,1</b>	<b>1031694,0</b>	<b>582499,1</b>	<b>122020,2</b>	<b>285156,3</b>	<b>352728,5</b>	<b>352117,1</b>
<b>POWIAT BUSKI</b>									
Gminy miejsko-wiejskie: Urban-rural gminas:									
Busko-Zdrój.....	48268,4	3846,4	5142,8	26876,8	14115,7	2906,9	8923,3	12327,2	12327,2
Gminy wiejskie: Rural gminas:									
Gnojno.....	5955,2	30,0	791,7	4757,4	2670,4	554,8	1367,7	295,4	295,4
Nowy Korczyn.....	8232,5	108,5	871,2	6603,3	3976,1	816,1	1526,5	388,4	388,4
Pacanów.....	10490,3	233,9	1136,4	7508,8	4435,6	890,5	1892,0	1371,1	1371,1
Solec-Zdrój.....	8361,8	435,6	980,0	5184,4	3001,4	604,0	1370,3	1527,1	1527,1
Stąpnie.....	11496,6	177,2	1039,5	7476,5	3424,0	671,6	3109,1	2783,4	2783,4
Tuczępy.....	7192,6	3,0	659,5	5452,2	2807,7	570,1	1884,1	1026,4	1026,4
Wiślica.....	8768,3	90,5	752,7	5896,8	3264,1	644,1	1757,0	1902,9	1902,9
<b>POWIAT JĘDRZEJOWSKI</b>									
Gminy miejsko-wiejskie: Urban-rural gminas:									
Jędrzejów.....	38286,1	2135,3	4788,7	26760,8	15378,4	3111,4	7234,1	3479,3	3474,8
Małogoszcz.....	21356,7	510,0	2674,0	15050,6	8291,1	1722,0	4510,8	2960,1	2960,1
Sędziszów.....	19114,1	1221,9	2027,1	13218,0	7355,0	1439,5	3903,7	2632,6	2632,6

<sup>a</sup> Bez wydatków gmin mających również status miasta na prawach powiatu. <sup>b</sup> Łącznie z dotacjami na finansowanie zadań inwestycyjnych zakładów budżetowych, gospodarstw pomocniczych, środków specjalnych i funduszy celowych.

<sup>a</sup> Excluding expenditure of gminas which are also cities with powiat status. <sup>b</sup> Including allocations for financing investment tasks of budgetary establishments, auxiliary units, special funds and appropriated funds.

TABL. 6 (63) WYDATKI BUDŻETÓW GMIN<sup>a</sup> WEDŁUG RODZAJÓW W 2004 R. (cd.)  
 EXPENDITURE OF GMINAS BUDGETS<sup>a</sup> BY TYPE IN 2004 (cont.)

WYSZCZEGÓLNIENIE SPECIFICATION	Ogółem Grand total	dotacje allocations	świadczenia na rzecz osób fizycznych benefits for natural persons	W tym Of which				wydatki majątkowe property expenditure			
				wydatki bieżące jednostek budżetowych current expenditure of budgetary entities						razem total	w tym inwestycyjne <sup>b</sup> of which investment expenditure <sup>b</sup>
				razem total	w tym of which			razem total			
					wynagrodzenia wages and salaries	składki na obowiązkowe ubezpieczenia społeczne i Fundusz Pracy contributions to compulsory social security and the Labour Fund	zakup materiałów i usług purchase of materials and services				
w tys. zł in thous. zł											
<b>POWIAT JĘDRZEJOWSKI (dok.)</b>											
Gminy wiejskie Rural gminas:											
Imielno .....	6715,6	-	751,1	5380,4	3226,2	666,4	1297,3	536,0	536,0		
Nagłowice .....	8037,2	127,5	789,0	5138,1	2950,3	600,5	1378,3	1938,7	1938,4		
Oksa .....	6693,3	-	554,0	4952,7	3094,2	645,0	1051,9	1138,4	1138,4		
Stupia (Jędrzejowska) .....	6852,9	258,2	498,5	5222,8	3064,1	604,9	1361,0	818,4	818,4		
Sobków .....	11260,5	727,6	1097,8	8204,4	4862,2	976,6	2029,5	1203,9	1203,9		
Wodzisław .....	11075,9	219,6	916,9	7611,6	4228,7	862,9	2228,4	2198,1	2198,1		
<b>POWIAT KAZIMIERSKI</b>											
Gminy miejsko-wiejskie: Urban-rural gminas:											
Kazimierza Wielka ....	21113,3	1080,6	2489,3	13882,9	8415,2	1654,5	3232,2	3301,8	3101,8		
Skalbmierz .....	11323,2	302,5	897,7	6241,5	3773,1	712,2	1478,2	3641,6	3641,6		
Gminy wiejskie: Rural gminas:											
Bejsce .....	5223,8	82,0	354,4	4532,5	2546,4	490,0	1262,3	246,9	246,9		
Czarnocin .....	5552,9	56,0	458,0	4433,9	2531,7	538,1	1177,8	570,8	570,8		
Opatowiec .....	4211,3	98,0	464,2	3456,7	1969,2	372,5	926,5	150,9	150,9		
<b>POWIAT KIELECKI</b>											
Gminy miejsko-wiejskie: Urban-rural gminas:											
Bodzentyn .....	16890,3	244,0	2134,9	11336,8	7062,5	1499,2	2349,6	3129,4	3129,4		
Częciny .....	19769,4	1330,2	2706,9	13568,7	7681,2	1623,4	3736,9	2085,2	2085,2		
Chmielnik .....	19869,6	470,0	2706,0	12454,0	6207,9	1393,6	4366,4	3876,1	3876,1		

<sup>a</sup> Bez wydatków gmin mających również status miasta na prawach powiatu. <sup>b</sup> Łącznie z dotacjami na finansowanie zadań inwestycyjnych zakładów budżetowych, gospodarstw pomocniczych, środków specjalnych i funduszy celowych.

<sup>a</sup> Excluding expenditure of gminas which are also cities with powiat status. <sup>b</sup> Including allocations for financing investment tasks of budgetary establishments, auxiliary units, special funds and appropriated funds.



TABL. 6 (63) WYDATKI BUDŻETÓW GMIN<sup>a</sup> WEDŁUG RODZAJÓW W 2004 R. (cd.)  
 EXPENDITURE OF GMINAS BUDGETS<sup>a</sup> BY TYPE IN 2004 (cont.)

WYSZCZEGÓLNIENIE SPECIFICATION	Ogółem Grand total	W tym Of which							w tym inwestycyjne <sup>b</sup> of which investment expenditure <sup>b</sup>	
		dotacje allocations	świadczenia na rzecz osób fizycznych benefits for natural persons	wydatki bieżące jednostek budżetowych current expenditure of budgetary entities				wydatki majątkowe property expenditure		
				razem total	w tym of which			razem total		
					wynagrodzenia wages and salaries	składki na obowiązkowe ubezpieczenia społeczne i Fundusz Pracy contributions to compulsory social security and the Labour Fund	zakup materiałów i usług purchase of materials and services			
w tys. zł in thous. zł										
<b>POWIAT KIELECKI (dok.)</b>										
Gminy wiejskie: Rural gminas:										
Bieliny .....	17606,3	293,9	1871,9	9483,0	5639,5	1214,5	2231,2	5731,9	5731,9	
Daleszyce .....	27952,8	824,9	2662,6	17023,8	7502,1	5368,5	3213,0	7084,3	7084,3	
Górno .....	20619,9	205,4	2715,0	12466,8	7037,0	1505,3	3500,6	5209,7	5209,7	
Łągów .....	11227,3	12,6	1424,7	6986,6	4151,3	908,5	1631,3	2720,4	2720,4	
Łopuszno .....	14697,8	526,0	1818,1	9297,2	5877,9	1104,2	1939,3	2949,2	2949,2	
Masłów .....	14571,6	660,0	1573,0	9031,5	4702,9	988,4	2851,0	3374,9	3314,9	
Miedziana Góra .....	12513,1	518,7	1595,5	9298,4	5277,4	1097,2	2610,2	816,0	816,0	
Mniów .....	14213,0	397,6	2033,6	9202,4	5524,4	1187,7	2127,9	2535,7	2535,7	
Morawica .....	21847,2	815,0	2434,2	12352,0	6722,7	1460,4	3694,5	5978,5	5978,5	
Nowa Słupia .....	17090,2	830,2	2407,4	9712,6	5987,6	1213,2	2090,5	4015,4	4015,4	
Piekoszów .....	26530,1	616,7	3392,8	15193,0	8926,3	1892,3	3782,0	7082,4	7082,4	
Pierzchnica .....	11736,1	323,4	1043,1	4856,6	2818,7	574,4	1296,1	5326,1	5326,1	
Raków .....	15998,4	-	1249,3	7319,8	3912,9	812,6	2279,3	7291,4	7291,4	
Sitkówka-Nowiny .....	28347,0	1980,5	1555,0	14042,1	7870,2	1574,9	4176,0	8883,1	8883,1	
Strawczyn .....	16944,2	742,4	1926,3	8797,9	4938,8	1045,7	2426,0	5256,2	5256,2	
Zagnańsk .....	22261,5	196,6	2235,3	13073,6	7693,7	1632,2	3154,9	6735,5	6735,5	
<b>POWIAT KONECKI</b>										
Gminy miejsko-wiejskie: Urban-rural gminas:										
Końskie .....	52272,8	4277,2	7979,0	25427,3	15137,5	2977,7	6234,4	14458,2	14458,2	
Stąporków .....	23105,0	1698,3	4682,8	14900,6	8873,4	1785,8	3622,0	1665,0	1665,0	
Gminy wiejskie: Rural gminas:										
Falków .....	6969,2	81,5	1082,8	5390,3	2923,7	591,1	1611,2	378,2	378,2	
Gowarczów .....	6661,2	52,5	1073,4	4245,0	2648,1	540,2	873,9	1235,8	1235,5	
Radoszyce .....	16916,8	630,7	2509,6	9447,6	5747,3	1222,1	2056,4	4284,7	4284,7	
Ruda Maleniecka .....	6135,2	70,0	947,3	3571,7	1933,0	433,0	892,5	1485,4	1485,4	
Słupia (Konecka) .....	5450,2	-	529,2	4102,3	2640,9	575,0	713,5	710,0	710,0	
Smyków .....	5332,8	-	1020,9	2975,8	1643,6	361,8	820,3	1335,5	1335,5	

<sup>a</sup> Bez wydatków gmin mających również status miasta na prawach powiatu. <sup>b</sup> Łącznie z dotacjami na finansowanie zadań inwestycyjnych zakładów budżetowych, gospodarstw pomocniczych, środków specjalnych i funduszy celowych.

<sup>a</sup> Excluding expenditure of gminas which are also cities with powiat status. <sup>b</sup> Including allocations for financing investment tasks of budgetary establishments, auxiliary units, special funds and appropriated funds.

TABL. 6 (63) WYDATKI BUDŻETÓW GMIN<sup>a</sup> WEDŁUG RODZAJÓW W 2004 R. (cd.)  
EXPENDITURE OF GMINAS BUDGETS<sup>a</sup> BY TYPE IN 2004 (cont.)

WYSZCZEGÓLNIENIE SPECIFICATION	Ogółem Grand total	W tym Of which							
		dotacje allocations	świadczenia na rzecz osób fizycznych benefits for natural persons	wydatki bieżące jednostek budżetowych current expenditure of budgetary entities				wydatki majątkowe property expenditure	
				razem total	w tym of which			razem total	w tym inwestycyjne of which investment expenditure <sup>b</sup>
					wynagrodzenia i Fundusz Pracy wages and salaries	składki na obowiązkowe ubezpieczenia społeczne i Fundusz Pracy contributions to compulsory social security and the Labour Fund	zakup materiałów i usług purchase of materials and services		
w tys. zł in thous. zł									
<b>POWIAT OPATOWSKI</b>									
Gminy miejsko-wiejskie: Urban-rural gminas:									
Opatów .....	19866,8	1040,3	1924,4	12507,7	6351,4	1261,1	4462,4	4213,0	4213,0
Ożarów .....	22759,1	1833,8	2468,3	14609,6	7736,9	1551,0	4864,5	3834,7	3834,7
Gminy wiejskie: Rural gminas:									
Bačkowice .....	8030,1	10,0	680,4	5490,2	3183,6	645,0	1474,9	1772,9	1772,9
Iwaniska .....	12447,8	278,1	1277,6	6938,6	4137,1	864,2	1626,0	3845,1	3845,1
Lipnik .....	7933,4	93,6	931,0	5617,0	3212,9	655,3	1491,3	1172,2	1172,2
Sadowie .....	5280,9	307,6	539,7	4123,2	2158,3	393,3	1422,5	229,6	229,6
Tarłów .....	8320,4	160,3	894,8	6603,9	3798,6	799,2	1749,9	542,3	542,3
Wojciechowice .....	5499,8	189,6	569,7	4157,9	2257,7	458,2	1279,0	501,3	501,3
<b>POWIAT OSTROWIECKI</b>									
Gminy miejskie: Urban gminas:									
Ostrowiec Świetokrzyski .....	119373,5	3802,9	17222,0	62532,8	33898,0	6671,0	19457,3	35617,2	35584,4
Gminy miejsko-wiejskie: Urban-rural gminas:									
Ćmielów .....	10632,3	500,6	1492,9	7519,2	4255,7	868,5	2040,8	1110,6	1110,6
Kunów .....	14234,4	307,7	2592,1	8582,5	4828,7	1049,5	2387,6	2560,9	2555,2
Gminy wiejskie: Rural gminas:									
Bałtów .....	6068,3	4,3	793,5	3913,3	2423,4	489,7	816,8	1349,7	1349,7
Bodzechów .....	17972,4	297,0	2346,7	11551,8	6365,3	1325,4	3361,9	3734,5	3729,4
Waśniów .....	12350,0	28,5	1240,6	6940,0	3761,8	797,2	2131,4	4091,7	4089,0

<sup>a</sup> Bez wydatków gmin mających również status miasta na prawach powiatu. <sup>b</sup> Łącznie z dotacjami na finansowanie zadań inwestycyjnych zakładów budżetowych, gospodarstw pomocniczych, środków specjalnych i funduszy celowych.

<sup>a</sup> Excluding expenditure of gminas which are also cities with powiat status. <sup>b</sup> Including allocations for financing investment tasks of budgetary establishments, auxiliary units, special funds and appropriated funds.

TABL. 6 (63) WYDATKI BUDŻETÓW GMIN<sup>a</sup> WEDŁUG RODZAJÓW W 2004 R. (cd.)  
 EXPENDITURE OF GMINAS BUDGETS<sup>a</sup> BY TYPE IN 2004 (cont.)

WYSZCZEGÓLNIENIE SPECIFICATION	Ogółem Grand total	W tym Of which							w tym inwestycyjne <sup>b</sup> of which investment expenditure <sup>b</sup>	
		dotacje allocations	świadczenia na rzecz osób fizycznych benefits for natural persons	wydatki bieżące jednostek budżetowych current expenditure of budgetary entities				wydatki majątkowe property expenditure		
				razem total	w tym of which			razem total		
					wynagrodzenia i Fundusz Pracy wages and salaries	składki na obowiązkowe ubezpieczenia społeczne i Fundusz Pracy contributions to compulsory social security and the Labour Fund	zakup materiałów i usług purchase of materials and services			
w tys. zł in thous. zł										
<b>POWIAT PIŃCZOWSKI</b>										
Gminy miejsko-wiejskie: Urban-rural gminas:										
Działoszyce .....	7655,0	154,5	828,7	4926,9	2798,9	561,0	1296,2	1638,5	1638,5	
Pińczów .....	31575,7	3905,0	4339,7	20191,7	11452,3	2329,2	5664,3	3094,9	3094,9	
Gminy wiejskie: Rural gminas:										
Kije .....	9295,0	250,0	670,9	4827,5	2732,1	529,7	1392,1	3427,5	3427,5	
Michałów .....	7983,1	368,2	539,3	4196,1	2389,9	487,8	1162,3	2770,4	2770,4	
Złota .....	6252,4	90,5	589,2	4763,9	2786,8	549,0	1237,1	708,8	708,8	
<b>POWIAT SANDOMIERSKI</b>										
Gminy miejskie: Urban gminas:										
Sandomierz .....	52328,9	3213,9	5256,4	29158,1	16648,8	3072,8	8241,9	14507,8	14507,8	
Gminy miejsko-wiejskie: Urban-rural gminas:										
Koprzywnica .....	11329,2	332,7	1261,9	6892,7	4231,7	850,9	1508,4	2652,1	2652,1	
Zawichost .....	6879,6	197,5	844,9	4989,7	2925,5	551,5	1302,9	830,9	830,9	
Gminy wiejskie: Rural gminas:										
Dwikozy .....	13027,5	1018,0	1667,0	8382,3	4848,3	1020,1	2222,8	1700,4	1700,4	
Klimontów .....	13608,2	733,4	1480,1	7937,4	4759,2	943,9	1943,5	3318,5	3318,5	
Łoniów .....	11426,2	363,5	1222,2	6794,5	4013,2	830,9	1567,3	3003,9	3003,9	
Obrazów .....	9548,7	373,8	829,6	5868,8	3175,6	638,7	1819,0	2408,7	2408,7	
Samborzec .....	15649,5	319,7	1505,6	7737,8	4507,1	948,4	1947,9	5888,3	5888,3	
Wilczyce .....	5511,4	568,3	669,1	3468,3	1888,7	427,3	993,2	793,4	793,4	

<sup>a</sup> Bez wydatków gmin mających również status miasta na prawach powiatu. <sup>b</sup> Łącznie z dotacjami na finansowanie zadań inwestycyjnych zakładów budżetowych, gospodarstw pomocniczych, środków specjalnych i funduszy celowych.

<sup>a</sup> Excluding expenditure of gminas which are also cities with powiat status. <sup>b</sup> Including allocations for financing investment tasks of budgetary establishments, auxiliary units, special funds and appropriated funds.

TABL. 6 (63) WYDATKI BUDŻETÓW GMIN<sup>a</sup> WEDŁUG RODZAJÓW W 2004 R. (cd.)  
EXPENDITURE OF GMINAS BUDGETS<sup>a</sup> BY TYPE IN 2004 (cont.)

WYSZCZEGÓLNIENIE SPECIFICATION	Ogółem Grand total	W tym Of which								
		dotacje allocations	świadczenia na rzecz osób fizycznych benefits for natural persons	wydatki bieżące jednostek budżetowych current expenditure of budgetary entities				wydatki majątkowe property expenditure		
				razem total	w tym of which			razem total	w tym inwestycyjne of which investment expenditure <sup>b</sup>	
					wynagrodzenia i Fundusz Pracy wages and salaries	składki na obowiązkowe ubezpieczenia społeczne i Fundusz Pracy contributions to compulsory social security and the Labour Fund	zakup materiałów i usług purchase of materials and services			
w tys. zł in thous. zł										
<b>POWIAT SKARŻYSKI</b>										
Gminy miejskie: Urban gminas:										
Skarżysko-Kamienna ...	60899,6	7229,8	11204,8	37077,4	20187,3	3994,1	11498,0	4976,0	4775,8	
Gminy miejsko-wiejskie: Urban-rural gminas:										
Suchedniów .....	14610,4	617,0	1969,4	8665,0	5428,0	1088,6	1762,9	3284,6	3284,6	
Gminy wiejskie: Rural gminas:										
Bliżyn .....	12521,6	270,7	2327,8	7790,3	4343,2	891,7	2182,5	2120,5	2120,5	
Łączna .....	8426,9	90,3	1380,9	5284,2	3088,6	671,1	1277,3	1588,7	1588,7	
Skarżysko										
Kościelne .....	11356,9	49,0	1294,2	6531,3	3791,0	782,5	1674,1	3436,0	3436,0	
<b>POWIAT STARACHOWICKI</b>										
Gminy miejskie: Urban gminas:										
Starachowice .....	69470,0	2094,1	14769,0	49040,6	27240,3	5248,6	14442,5	2025,5	2025,5	
Gminy miejsko-wiejskie: Urban-rural gminas:										
Wąchock .....	13673,3	333,3	1593,7	5691,7	3224,8	685,5	1520,1	5550,6	5550,6	
Gminy wiejskie: Rural gminas:										
Brody .....	18195,9	786,0	2834,7	9245,2	5333,3	1165,9	2402,8	5085,8	5085,8	
Mirzec .....	13231,9	10,1	1730,4	8282,7	5235,3	1077,5	1610,4	3066,9	3066,9	
Pawłów .....	24928,2	748,7	3740,3	12639,0	8080,9	1787,8	2242,3	7698,9	7698,9	

<sup>a</sup> Bez wydatków gmin mających również status miasta na prawach powiatu. <sup>b</sup> Łącznie z dotacjami na finansowanie zadań inwestycyjnych zakładów budżetowych, gospodarstw pomocniczych, środków specjalnych i funduszy celowych.

<sup>a</sup> Excluding expenditure of gminas which are also cities with powiat status. <sup>b</sup> Including allocations for financing investment tasks of budgetary establishments, auxiliary units, special funds and appropriated funds.

TABL. 6 (63) WYDATKI BUDŻETÓW GMIN<sup>a</sup> WEDŁUG RODZAJÓW W 2004 R. (dok.)  
 EXPENDITURE OF GMINAS BUDGETS<sup>a</sup> BY TYPE IN 2004 (cont.)

WYSZCZEGÓLNIENIE SPECIFICATION	Ogółem Grand total	W tym Of which							
		dotacje allocations	świadczenia na rzecz osób fizycznych benefits for natural persons	wydatki bieżące jednostek budżetowych current expenditure of budgetary entities				wydatki majątkowe property expenditure	
				razem total	w tym of which			razem total	w tym inwestycyjne of which investment expenditure <sup>b</sup>
					wynagrodzenia i Fundusz Pracy wages and salaries	składki na obowiązkowe ubezpieczenia społeczne i Fundusz Pracy contributions to compulsory social security and the Labour Fund	zakup materiałów i usług purchase of materials and services		
w tys. zł in thous. zł									
<b>POWIAT STASZOWSKI</b>									
Gminy miejsko-wiejskie: Urban-rural gminas:									
Osiek .....	13479,6	423,4	1443,7	9241,2	5119,4	768,4	2946,3	2131,5	2131,5
Połaniec.....	33143,9	2165,1	1830,2	21636,8	10104,8	1959,7	8870,9	7126,8	7026,8
Staszów .....	37816,9	1195,8	4722,7	24828,1	14661,7	2922,7	5999,0	6858,9	6858,9
Gminy wiejskie: Rural gminas:									
Bogoria .....	14880,0	486,7	1467,3	8155,6	4363,8	908,1	2559,4	4698,7	4698,7
Łubnice .....	5926,7	125,3	608,0	4647,6	2666,1	531,9	1284,7	541,3	541,3
Oleśnica.....	8168,7	262,3	654,1	4035,8	2164,2	483,4	1222,4	3196,7	3196,7
Rytwiany .....	9268,3	511,4	1007,0	6766,0	3648,5	751,3	2057,2	953,5	953,5
Szydłów .....	7064,9	171,3	658,8	5012,7	2887,6	559,2	1361,8	1156,7	1156,7
<b>POWIAT WŁOSZCZOWSKI</b>									
Gminy miejsko-wiejskie: Urban-rural gminas:									
Włoszczowa.....	27552,8	2829,8	3561,2	17971,4	10893,7	2181,9	4196,8	2801,6	2801,6
Gminy wiejskie: Rural gmina:									
Kluczewsko.....	7991,4	20,0	906,2	5036,0	2785,9	602,5	1462,2	1996,2	1996,2
Krasocin.....	18156,3	186,7	2088,8	11863,6	6529,8	1383,5	3508,8	4012,5	4012,5
Moskorzew .....	3678,9	33,0	400,8	3132,8	1839,4	371,5	782,6	76,9	76,9
Radków.....	5840,8	120,0	346,6	2672,5	1504,1	293,3	754,3	2686,9	2686,9
Secemin.....	9023,8	-	933,1	5822,6	3386,7	702,2	1489,1	2263,7	2263,7

<sup>a</sup> Bez wydatków gmin mających również status miasta na prawach powiatu. <sup>b</sup> Łącznie z dotacjami na finansowanie zadań inwestycyjnych zakładów budżetowych, gospodarstw pomocniczych, środków specjalnych i funduszy celowych.

<sup>a</sup> Excluding expenditure of gminas which are also cities with powiat status. <sup>b</sup> Including allocations for financing investment tasks of budgetary establishments, auxiliary units, special funds and appropriated funds.

TABL. 7 (64) WYDATKI BUDŻETÓW GMIN<sup>a</sup> WEDŁUG DZIAŁÓW W 2004 R.  
EXPENDITURE OF GMINAS BUDGETS<sup>a</sup> BY DIVISION IN 2004

WYSZCZEGÓLNIENIE SPECIFICATION	Ogółem Total	W tym Of which							
		gospo- darka mieszka- niowa dwelling economy	admini- stracja publiczna public admini- stration	oświata i wycho- wanie education	ochrona zdrowia health care	pomoc społecz- na i po- zostałe zadania w zakre- sie polity- ki spół- ecznej social assis- tance and other tasks in sphere of social policy	gospodar- ka komunalna i ochrona środowis- ka municipal economy and environ- mental protec- tion	kultura i ochrona dziedzic- stwa narod- wego culture and national heritage	kultura fizyczna i sport physical education and sport
w tys. zł in thous. zł									
<b>WOJEWÓDZTWO .....</b> VOIVODSHIP	<b>1681359,2</b>	<b>21557,6</b>	<b>197573,2</b>	<b>721696,9</b>	<b>18234,4</b>	<b>224106,7</b>	<b>117347,5</b>	<b>34217,0</b>	<b>49332,7</b>
<b>Podregion</b> świętokrzyski .....	<b>1681359,2</b>	<b>21557,6</b>	<b>197573,2</b>	<b>721696,9</b>	<b>18234,4</b>	<b>224106,7</b>	<b>117347,5</b>	<b>34217,0</b>	<b>49332,7</b>
<b>POWIAT BUSKI</b>									
Gminy miejsko-wiejskie: Urban-rural gminas:									
Busko-Zdrój .....	48268,4	346,5	4803,0	17536,9	755,1	6273,7	5742,6	1456,5	1403,6
Gminy wiejskie: Rural gminas:									
Gnojno .....	5955,2	0,5	1142,2	3250,4	54,1	707,8	222,7	87,7	1,4
Nowy Korczyn .....	8232,5	-	1407,2	4701,6	65,1	740,7	259,5	101,9	35,0
Pacanów .....	10490,3	167,5	1619,1	5033,9	46,2	1135,1	204,7	209,0	45,0
Solec-Zdrój .....	8361,8	99,9	1517,3	3111,8	65,3	1151,1	1056,1	135,0	26,5
Stąpnie .....	11496,6	53,3	1457,6	4304,6	208,8	892,5	2429,6	350,4	60,0
Tuczępy .....	7192,6	403,4	1462,1	3037,1	138,5	844,9	214,3	58,9	8,8
Wiślica .....	8768,3	30,2	1447,1	3483,4	111,9	652,0	368,6	125,4	39,1
<b>POWIAT JĘDRZEJOWSKI</b>									
Gminy miejsko-wiejskie: Urban-rural gminas:									
Jędrzejów .....	38286,1	923,2	4756,1	15655,6	533,5	5752,1	5102,8	900,3	912,3
Małogoszcz .....	21356,7	-	2925,0	10002,8	150,4	2511,1	633,6	606,5	221,0
Sędziszów .....	19114,1	-	2930,1	7880,8	134,5	2413,4	1058,9	311,0	70,7

<sup>a</sup> Bez wydatków gmin mających również status miasta na prawach powiatu.

<sup>a</sup> Excluding expenditure of gminas which are also cities with powiat status.

TABL. 7 (64) WYDATKI BUDŻETÓW GMIN <sup>a</sup> WEDŁUG DZIAŁÓW W 2004 R. (cd.)  
 EXPENDITURE OF GMINAS BUDGETS <sup>a</sup> BY DIVISION IN 2004 (cont.)

WYSZCZEGÓLNIENIE SPECIFICATION	Ogółem Total	W tym Of which							
		gospo- darka mieszka- niowa dwelling economy	admini- stracja publiczna public admini- stration	oświata i wycho- wanie education	ochrona zdrowia health care	pomoc społecz- na i po- zostałe zadania w zakre- sie polity- ki spół- ecznej social assis- tance and other tasks in sphere of social policy	gospodar- ka komunalna i ochrona środowi- ska municipal economy and environ- mental protec- tion	kultura i ochrona dziedzic- stwa narod- owego culture and national heritage	kultura fizyczna i sport physical education and sport
w tys. zł in thous. zł									
<b>POWIAT JĘDRZEJOWSKI (dok.)</b>									
Gminy wiejskie <i>Rural gminas:</i>									
Imielno .....	6715,6	-	1414,0	3460,0	69,5	746,3	123,2	68,0	7,2
Nagłowice .....	8037,2	105,7	969,3	3241,4	93,9	690,4	257,8	186,2	33,3
Oksa .....	6693,3	0,9	1032,8	3868,8	62,4	471,1	194,5	73,2	3,2
Ślupia (Jędrzejow- ska) .....	6852,9	112,7	1185,8	3502,9	80,2	388,4	168,7	54,8	12,0
Sobków .....	11260,5	24,3	1295,0	6715,1	85,2	933,5	167,6	212,8	56,8
Wodzisław .....	11075,9	51,7	1571,9	5259,6	377,4	861,4	398,8	261,2	41,5
<b>POWIAT KAZIMIERSKI</b>									
Gminy miejsko-wiejskie: <i>Urban-rural gminas:</i>									
Kazimierza Wielka ....	21113,3	34,2	2411,2	10625,7	366,8	2439,5	1723,2	751,0	194,0
Skalbmierz .....	11323,2	33,4	1504,8	3554,8	54,4	863,5	703,2	262,5	42,6
Gminy wiejskie: <i>Rural gminas:</i>									
Bejsce .....	5223,8	-	925,7	2905,3	31,7	383,2	161,4	195,9	13,3
Czarnocin .....	5552,9	3,9	1138,7	2798,8	62,6	391,7	135,0	68,5	23,6
Opatowiec .....	4211,3	7,4	973,6	1928,7	36,9	417,1	250,3	59,7	3,0
<b>POWIAT KIELECKI</b>									
Gminy miejsko-wiejskie: <i>Urban-rural gminas:</i>									
Bodzentyn .....	16890,3	43,6	2112,8	8388,4	214,2	1801,7	1050,5	218,7	104,5
Chęciny .....	19769,4	20,9	1881,3	10075,5	147,2	2524,1	1589,1	275,2	135,3
Chmielnik .....	19869,6	333,3	1920,9	6900,0	378,7	2620,5	2716,3	537,7	271,0

<sup>a</sup> Bez wydatków gmin mających również status miasta na prawach powiatu.

<sup>a</sup> Excluding expenditure of gminas which are also cities with powiat status.

TABL. 7 (64) WYDATKI BUDŻETÓW GMIN<sup>a</sup> WEDŁUG DZIAŁÓW W 2004 R. (cd.)  
 EXPENDITURE OF GMINAS BUDGETS<sup>a</sup> BY DIVISION IN 2004 (cont.)

WYSZCZEGÓLNIENIE SPECIFICATION	Ogółem Total	W tym Of which							
		gospo- darka mieszka- niowa dwelling economy	admini- stracja publiczna public admini- stration	oświata i wycho- wanie education	ochrona zdrowia health care	pomoc społecz- na i po- zostałe zadania w zakre- sie polity- ki spo- łecznej social assis- tance and other tasks in sphere of social policy	gospodar- ka komunalna i ochrona środowis- ka municipal economy and environ- mental protec- tion	kultura i ochrona dziedzic- stwa narod- owego culture and national heritage	kultura fizyczna i sport physical education and sport
w tys. zł in thous. zł									
<b>POWIAT KIELECKI (dok.)</b>									
Gminy wiejskie: <i>Rural gminas:</i>									
Bieliny .....	17606,3	111,7	1672,1	7419,3	90,5	1677,1	462,3	155,5	91,8
Daleszyce .....	27952,8	52,5	2440,5	15530,4	192,5	2385,2	700,2	502,0	118,9
Górno .....	20619,9	-	1884,8	9920,0	91,7	2478,9	794,4	179,4	37,4
Łagów .....	11227,3	-	1649,0	4476,3	64,0	1314,9	497,7	88,2	9,9
Łopuszno .....	14697,8	-	1495,6	7474,1	110,0	1611,3	451,6	138,8	156,0
Masłów .....	14671,6	57,3	1849,8	6119,8	139,6	1451,7	1238,9	335,9	56,6
Miedziana Góra .....	12513,1	129,4	1565,5	6674,5	108,2	1410,6	674,7	121,9	292,2
Mniów .....	14213,0	5,4	1639,5	8319,5	132,7	2056,5	538,1	123,0	20,0
Morawica .....	21847,2	81,0	2203,0	9565,3	293,1	2362,1	547,3	257,3	524,7
Nowa Słupia .....	17090,2	425,1	2219,0	8320,5	128,3	2174,5	387,6	166,5	34,8
Piekoszów .....	26530,1	30,4	2485,9	12631,2	180,5	3268,7	5146,1	376,1	79,8
Pierzchnica .....	11736,1	77,9	1084,0	3386,6	89,7	1839,1	2373,6	137,6	29,6
Raków .....	15998,4	108,1	1433,9	8298,9	62,5	1085,4	504,3	87,0	2,0
Sitkówka-Nowiny .....	28347,0	526,6	5190,3	11653,1	496,1	1238,0	1239,3	218,7	1395,7
Strawczyn .....	16944,2	-	1749,8	6783,0	119,5	1666,1	883,3	460,7	35,0
Zagnańsk .....	22261,5	119,7	2057,2	10885,9	142,3	1874,3	1140,4	176,7	122,4
<b>POWIAT KONECKI</b>									
Gminy miejsko-wiejskie: <i>Urban-rural gminas:</i>									
Końskie .....	52272,8	1046,8	3662,3	25259,6	748,6	9632,1	4440,1	980,4	862,4
Stąporków .....	23105,0	418,2	2502,3	9982,5	257,3	5470,8	1757,9	517,5	82,0
Gminy wiejskie: <i>Rural gminas:</i>									
Fałków .....	6969,2	-	1308,4	3388,2	79,8	1167,9	216,6	27,1	51,5
Gowarczów .....	6661,2	5,9	918,5	2728,5	57,4	1082,4	539,6	266,8	64,0
Radoszyce .....	16916,8	16,1	1306,6	8403,5	123,6	2460,8	593,5	138,5	47,8
Ruda Maleniecka .....	6135,2	19,6	870,5	2798,5	44,0	881,4	244,2	89,7	6,4
Słupia (Konecka) .....	5450,2	-	1021,7	3177,9	45,4	568,5	283,1	51,3	4,8
Smyków .....	5332,8	-	782,6	1618,8	104,5	1007,0	173,0	37,4	1,2

<sup>a</sup> Bez wydatków gmin mających również status miasta na prawach powiatu.

<sup>a</sup> Excluding expenditure of gminas which are also cities with powiat status.



TABL. 7 (64) WYDATKI BUDŻETÓW GMIN<sup>a</sup> WEDŁUG DZIAŁÓW W 2004 R. (cd.)  
 EXPENDITURE OF GMINAS BUDGETS<sup>a</sup> BY DIVISION IN 2004 (cont.)

WYSZCZEGÓLNIENIE SPECIFICATION	Ogółem Total	W tym Of which							
		gospo- darka mieszka- niowa dwelling economy	admini- stracja publiczna public admini- stration	oświata i wycho- wanie education	ochrona zdrowia health care	pomoc społecz- na i po- zostałe zadania w zakre- sie polity- ki spo- łecznej social assis- tance and other tasks in sphere of social policy	gospodar- ka komunalna i ochrona środowi- ska municipal economy and environ- mental protec- tion	kultura i ochrona dziedzic- stwa narod- owego culture and national heritage	kultura fizyczna i sport physical education and sport
w tys. zł in thous. zł									
<b>POWIAT OPATOWSKI</b>									
Gminy miejsko-wiejskie: Urban-rural gminas:									
Opatów .....	19866,8	1276,4	2329,6	8787,8	213,4	2071,1	1116,1	728,1	175,7
Ożarów .....	22759,1	67,4	2818,1	8703,5	378,0	2610,8	3342,2	1028,6	977,5
Gminy wiejskie: Rural gminas:									
Bačkowice .....	8030,1	26,8	1119,4	3461,1	56,8	683,6	402,6	155,8	5,3
Iwaniska .....	12447,8	44,9	1148,5	5610,4	59,1	1327,8	1461,4	240,6	19,2
Lipnik .....	7933,4	-	1068,8	3689,3	48,2	722,6	245,3	197,3	50,0
Sadowie .....	5280,9	2,5	1014,0	2326,5	22,7	519,8	111,6	241,3	47,0
Tarłów .....	8320,4	-	1562,9	4440,4	106,6	820,1	504,4	94,7	54,4
Wojciechowice .....	5499,8	-	933,8	2619,5	40,4	578,1	271,1	159,8	19,7
<b>POWIAT OSTROWIECKI</b>									
Gminy miejskie: Urban gminas:									
Ostrowiec Świętokrzyski .....	119373,5	8373,4	10237,0	35363,1	892,4	21655,4	5569,8	2030,5	24852,5
Gminy miejsko-wiejskie: Urban-rural gminas:									
Ćmielów .....	10632,3	8,6	1505,8	4435,8	79,4	1531,3	687,3	191,8	239,9
Kunów .....	14234,4	45,5	1924,4	5455,7	131,6	2496,8	808,2	304,0	87,4
Gminy wiejskie: Rural gminas:									
Bałtów .....	6068,3	23,0	1276,6	2231,0	60,1	714,5	203,1	273,1	4,3
Bodzechów .....	17972,4	66,6	1736,4	8784,4	154,5	2240,2	1513,1	257,1	35,7
Waśniów .....	12350,0	-	1243,0	6089,5	78,9	1236,3	1300,0	98,4	7,6

a Bez wydatków gmin mających również status miasta na prawach powiatu.

a Excluding expenditure of gminas which are also cities with powiat status.

TABL. 7 (64) WYDATKI BUDŻETÓW GMIN<sup>a</sup> WEDŁUG DZIAŁÓW W 2004 R. (cd.)  
 EXPENDITURE OF GMINAS BUDGETS<sup>a</sup> BY DIVISION IN 2004 (cont.)

WYSZCZEGÓLNIENIE SPECIFICATION	Ogółem Total	W tym Of which							
		gospo- darka mieszka- niowa dwelling economy	admini- stracja publiczna public admini- stration	oświata i wycho- wanie education	ochrona zdrowia health care	pomoc społecz- na i po- zostałe zadania w zakre- sie polity- ki spół- ecznej social assis- tance and other tasks in sphere of social policy	gospodar- ka komunalna i ochrona środowi- ska municipal economy and environ- mental protec- tion	kultura i ochrona dziedzic- stwa narod- owego culture and national heritage	kultura fizyczna i sport physical education and sport
w tys. zł in thous. zł									
<b>POWIAT PIŃCZOWSKI</b>									
Gminy miejsko-wiejskie: <i>Urban-rural gminas:</i>									
Działoszyce.....	7655,0	147,8	1202,5	2869,7	53,1	766,9	433,5	132,5	9,2
Pińczów .....	31575,7	269,8	4794,8	14094,6	331,6	5005,3	1633,6	1234,8	559,6
Gminy wiejskie: <i>Rural gminas:</i>									
Kije .....	9295,0	78,2	1520,5	4108,3	48,3	613,5	197,0	144,3	5,3
Michałów.....	7983,1	41,2	864,2	3319,4	45,4	459,2	127,9	36,3	3,4
Złota.....	6252,4	23,0	1235,2	2881,7	113,6	485,7	312,3	99,4	7,9
<b>POWIAT SANDOMIERSKI</b>									
Gminy miejskie: <i>Urban gminas:</i>									
Sandomierz .....	52328,9	1015,2	5475,8	14153,1	850,5	6427,2	8479,5	1598,2	9948,6
Gminy miejsko-wiejskie: <i>Urban-rural gminas:</i>									
Koprzywnica .....	11329,2	10,5	1730,6	5527,4	87,0	1222,5	679,2	136,6	48,9
Zawichost .....	6879,6	14,5	1195,0	3044,6	29,0	1361,8	275,3	182,5	15,0
Gminy wiejskie: <i>Rural gminas:</i>									
Dwikozy .....	13027,5	32,5	1341,8	7422,5	56,0	1545,0	238,7	301,7	80,0
Klimontów .....	13608,2	55,4	1658,5	6526,3	86,1	1548,2	798,4	340,5	44,5
Łoniów .....	11426,2	-	1492,1	6392,6	121,0	1128,4	338,1	278,5	90,0
Obrazów .....	9548,7	-	1109,6	3636,5	98,1	1036,1	442,5	114,8	8,0
Samborzec .....	15649,5	-	2180,4	6619,0	124,0	1420,2	1717,0	102,0	90,1
Wilczyce .....	5511,4	5,2	758,8	2343,8	25,2	738,8	30,7	57,0	46,0

<sup>a</sup> Bez wydatków gmin mających również status miasta na prawach powiatu.

<sup>a</sup> Excluding expenditure of gminas which are also cities with powiat status.

TABL. 7 (64) WYDATKI BUDŻETÓW GMIN<sup>a</sup> WEDŁUG DZIAŁÓW W 2004 R. (cd.)  
 EXPENDITURE OF GMINAS BUDGETS<sup>a</sup> BY DIVISION IN 2004 (cont.)

WYSZCZEGÓLNIENIE SPECIFICATION	Ogółem Total	W tym Of which							
		gospo- darka mieszka- niowa dwelling economy	admini- stracja publiczna public admini- stration	oświata i wycho- wanie education	ochrona zdrowia health care	pomoc społecz- na i po- zostałe zadania w zakre- sie polity- ki spo- łecznej social assis- tance and other tasks in sphere of social policy	gospodar- ka komunalna i ochrona środowi- ska municipal economy and environ- mental protec- tion	kultura i ochrona dziedzic- stwa narod- wego culture and national heritage	kultura fizyczna i sport physical education and sport
w tys. zł in thous. zł									
<b>POWIAT SKARŻYSKI</b>									
Gminy miejskie: Urban gminas:									
Skarżysko-Kamienna...	60899,6	1034,7	6256,4	22232,2	804,3	14661,5	5155,2	1749,4	797,1
Gminy miejsko-wiejskie: Urban-rural gminas:									
Suchedniów .....	14610,4	63,4	1525,9	6855,8	127,9	2213,5	837,4	465,5	392,5
Gminy wiejskie: Rural gminas:									
Bliżyn .....	12521,6	104,6	1311,0	4786,4	87,2	2335,7	739,9	276,8	-
Łączna .....	8426,9	2,7	818,0	3830,9	45,2	1333,0	215,7	156,9	35,3
Skarżysko									
Kościełne .....	11356,9	14,9	1414,9	6301,8	51,2	1442,4	863,7	70,9	13,0
<b>POWIAT STARACHOWICKI</b>									
Gminy miejskie: Urban gminas:									
Starachowice .....	69470,0	1360,1	6922,2	27040,8	704,7	17517,0	4957,7	1622,6	1185,0
Gminy miejsko-wiejskie: Urban-rural gminas:									
Wąchock .....	13673,3	168,8	1481,2	5087,1	66,8	1464,3	746,6	322,2	7,1
Gminy wiejskie: Rural gminas:									
Brody .....	18195,9	25,8	2077,5	7450,6	373,6	2821,9	1139,5	201,8	12,5
Mirzec .....	13231,9	4,9	1652,3	8034,0	282,4	1749,5	242,0	115,5	20,2
Pawłów .....	24928,2	5,2	2035,7	9913,3	182,8	3373,2	1122,8	356,3	17,0

<sup>a</sup> Bez wydatków gmin mających również status miasta na prawach powiatu.

<sup>a</sup> Excluding expenditure of gminas which are also cities with powiat status.

TABL. 7 (64) WYDATKI BUDŻETÓW GMIN<sup>a</sup> WEDŁUG DZIAŁÓW W 2004 R. (dok.)EXPENDITURE OF GMINAS BUDGETS<sup>a</sup> BY DIVISION IN 2004 (cont.)

WYSZCZEGÓLNIENIE SPECIFICATION	Ogółem Total	W tym Of which							
		gospo- darka mieszka- niowa dwelling economy	admini- stracja publiczna public admini- stration	oświata i wycho- wanie education	ochrona zdrowia health care	pomoc społecz- na i po- zostałe zadania w zakre- sie polity- ki spół- ecznej social assis- tance and other tasks in sphere of social policy	gospodar- ka komunalna i ochrona środowis- ka municipal economy and environ- mental protec- tion	kultura i ochrona dziedzic- stwa narod- wego culture and national heritage	kultura fizyczna i sport physical education and sport
w tys. zł in thous. zł									
<b>POWIAT STASZOWSKI</b>									
Gminy miejsko-wiejskie: Urban-rural gminas:									
Osiek .....	13479,6	-	2239,6	5987,9	510,9	1240,1	1349,1	182,2	49,8
Polaniec .....	33143,9	587,2	3937,7	11853,6	398,1	2227,3	3135,5	1507,7	555,2
Staszów .....	37816,9	-	4172,7	17742,9	413,4	5144,3	2957,9	1068,8	126,2
Gminy wiejskie: Rural gminas:									
Bogoria .....	14880,0	8,9	1372,5	7430,2	80,7	1373,3	1881,3	193,2	12,4
Łubnice .....	5926,7	-	1080,8	2888,7	49,6	626,6	239,3	119,2	-
Oleśnica .....	8168,7	11,9	944,2	2663,3	198,8	628,7	294,0	13,3	4,3
Rytwiany .....	9268,3	31,8	1575,7	4759,8	84,7	932,4	519,5	126,2	35,0
Szydłów .....	7064,9	19,8	1144,7	3290,7	87,6	455,3	376,8	335,8	23,8
<b>POWIAT WŁOSZCZOWSKI</b>									
Gminy miejsko-wiejskie: Urban-rural gminas:									
Włoszczowa .....	27552,8	242,7	2916,3	13241,5	244,1	4300,9	1237,0	906,1	454,3
Gminy wiejskie: Rural gminas:									
Kluczewsko .....	7991,4	21,1	940,1	3817,4	70,8	853,8	259,1	80,2	105,4
Krasocin .....	18156,3	27,7	1823,3	8368,8	584,1	1970,9	490,3	174,6	54,8
Moskorzew .....	3678,9	-	822,7	1821,3	34,4	419,3	162,4	42,7	4,4
Radków .....	5840,8	-	731,2	1435,0	63,1	402,6	2103,0	83,2	0,9
Secemin .....	9023,8	165,3	1101,4	3886,0	70,8	879,6	320,9	83,5	2,5

<sup>a</sup> Bez wydatków gmin mających również status miasta na prawach powiatu.<sup>a</sup> Excluding expenditure of gminas which are also cities with powiat status.

TABL. 8 (65) **DOCHODY I WYDATKI BUDŻETÓW POWIATÓW I MIAST NA PRAWACH POWIATÓW NA 1 MIESZKAŃCA W 2004 R.**  
**REVENUE AND EXPENDITURE OF POWIATS AND CITIES WITH POWIAT STATUS BUDGETS PER CAPITA IN 2004**

WYSZCZEGÓLNIENIE SPECIFICATION	Dochody Revenue		Wydatki Expenditure		
	ogółem total	w tym dochody własne of which own revenue	ogółem total	w tym of which	
				bieżące current	inwestycyjne <sup>a</sup> investment <sup>a</sup>
w zł in zł					
<b>WOJEWÓDZTWO.....</b>	<b>785,04</b>	<b>264,93</b>	<b>779,20</b>	<b>561,62</b>	<b>92,48</b>
<i>VOIVODSHIP</i>					
<b>Podregion świętokrzyski.....</b>	<b>785,04</b>	<b>264,93</b>	<b>779,20</b>	<b>561,62</b>	<b>92,48</b>
<i>Subregion</i>					
<b>POWIATY:</b>					
<i>POWIATS:</i>					
buski.....	665,66	95,24	665,70	511,27	77,48
jędrzejowski.....	531,38	88,48	528,67	474,46	7,46
kazimierski.....	615,35	71,88	635,18	507,34	67,43
kielecki.....	329,57	82,05	313,04	219,82	51,20
konecki.....	474,79	88,59	455,27	399,51	14,98
opatowski.....	719,10	110,58	716,40	474,46	188,51
ostrowiecki.....	554,17	108,26	578,48	473,39	36,82
pińczowski.....	537,08	81,91	547,11	442,89	53,12
sandomierski.....	548,19	119,31	527,95	414,07	32,75
skarżyski.....	583,15	103,37	589,55	502,06	49,97
starachowicki.....	565,87	106,90	590,55	362,88	145,48
staszowski.....	574,32	138,34	581,32	361,74	144,77
włoszczowski.....	495,15	88,45	493,18	366,70	92,77
<b>MIASTO NA PRAWACH POWIATU</b>					
<i>CITY WITH POWIAT STATUS</i>					
<b>Kielce.....</b>	<b>2125,95</b>	<b>1119,59</b>	<b>2088,62</b>	<b>1395,81</b>	<b>218,57</b>

<sup>a</sup> Łącznie z dotacjami na finansowanie zadań inwestycyjnych zakładów budżetowych, gospodarstw pomocniczych, środków specjalnych i funduszy celowych.

<sup>a</sup> Including allocations for financing investment tasks of budgetary establishments, auxiliary units, special funds and appropriated funds.

TABL. 9 (66) DOCHODY I WYDATKI BUDŻETÓW GMIN<sup>a</sup> NA 1 MIESZKAŃCA W 2004 R.  
REVENUE AND EXPENDITURE OF GMINAS BUDGETS<sup>a</sup> PER CAPITA IN 2004

WYSZCZEGÓLNIENIE SPECIFICATION	Dochody Revenue		Wydatki Expenditure	
	ogółem total	w tym własne of which own revenue	ogółem total	w tym wydatki inwestycyjne <sup>b</sup> of which investment expenditure <sup>b</sup>
	w zł		in zł	
<b>WOJEWÓDZTWO.....</b>	<b>1509,15</b>	<b>601,90</b>	<b>1556,51</b>	<b>325,97</b>
<i>VOIVODSHIP</i>				
<b>Podregion świętokrzyski.....</b>	<b>1509,15</b>	<b>601,90</b>	<b>1556,51</b>	<b>325,97</b>
<i>Subregion</i>				
<b>POWIAT BUSKI</b>				
Gminy miejsko-wiejskie:				
<i>Urban-rural gminas:</i>				
Busko-Zdrój.....	1482,47	820,70	1486,88	379,73
Gminy wiejskie:				
<i>Rural gminas:</i>				
Gnojno.....	1368,43	275,78	1242,74	61,65
Nowy Korczyn.....	1293,45	319,06	1276,15	60,20
Pacanów.....	1288,86	335,80	1312,27	171,51
Solec-Zdrój.....	1608,13	457,40	1659,09	302,99
Stopnica.....	1322,59	383,30	1448,12	350,59
Tuczępy.....	1808,81	1033,24	1836,72	262,09
Wiślica.....	1478,78	308,89	1510,73	327,86
<b>POWIAT JĘDRZEJOWSKI</b>				
Gminy miejsko-wiejskie:				
<i>Urban-rural gminas:</i>				
Jędrzejów.....	1341,13	616,38	1305,31	118,47
Małogoszcz.....	1658,08	903,97	1816,97	251,83
Sędziszów.....	1290,51	439,04	1435,64	197,73

<sup>a</sup> Bez dochodów i wydatków gmin mających również status miasta na prawach powiatu. <sup>b</sup> Łącznie z dotacjami na finansowanie zadań inwestycyjnych zakładów budżetowych, gospodarstw pomocniczych, środków specjalnych i funduszy celowych.

<sup>a</sup> Excluding revenue and expenditure of gminas which are also cities with powiat status. <sup>b</sup> Including allocations for financing investment tasks of budgetary establishments, auxiliary units, special funds and appropriated funds.

TABL. 9 (66) DOCHODY I WYDATKI BUDŻETÓW GMIN<sup>a</sup> NA 1 MIESZKAŃCA W 2004 R. (cd.)  
 REVENUE AND EXPENDITURE OF GMINAS BUDGETS<sup>a</sup> PER CAPITA IN 2004 (cont.)

WYSZCZEGÓLNIENIE SPECIFICATION	Dochody Revenue		Wydatki Expenditure	
	ogółem total	w tym własne of which own revenue	ogółem total	w tym wydatki inwestycyjne <sup>b</sup> of which investment expenditure <sup>b</sup>
	w zł		in zł	
<b>POWIAT JĘDRZEJOWSKI (dok.)</b>				
Gminy wiejskie <i>Rural gminas:</i>				
Imielno .....	1389,30	309,76	1451,40	115,83
Nagłowice .....	1425,21	673,39	1502,28	362,31
Oksa .....	1405,82	252,44	1345,65	228,86
Słupia (Jędrzejowska) .....	1408,68	364,44	1473,43	175,96
Sobków .....	1405,29	331,50	1371,39	146,62
Wodzisław .....	1329,24	379,26	1436,94	285,17
<b>POWIAT KAZIMIERSKI</b>				
Gminy miejsko-wiejskie: <i>Urban-rural gminas:</i>				
Kazimierza Wielka .....	1217,67	496,92	1247,32	183,24
Skalbmierz .....	1372,69	385,40	1621,30	521,42
Gminy wiejskie: <i>Rural gminas:</i>				
Bejsce .....	1209,32	279,18	1187,22	56,12
Czarnocin .....	1338,25	392,28	1301,67	133,81
Opatowiec .....	1201,05	305,45	1146,24	41,08
<b>POWIAT KIELECKI</b>				
Gminy miejsko-wiejskie: <i>Urban-rural gminas:</i>				
Bodzentyn .....	1381,49	311,29	1435,64	265,99
Chęciny .....	1275,68	478,49	1350,37	142,43
Chmielnik .....	1550,48	480,52	1714,37	334,43

<sup>a</sup> Bez dochodów i wydatków gmin mających również status miasta na prawach powiatu. <sup>b</sup> Łącznie z dotacjami na finansowanie zadań inwestycyjnych zakładów budżetowych, gospodarstw pomocniczych, środków specjalnych i funduszy celowych.

<sup>a</sup> Excluding revenue and expenditure of gminas which are also cities with powiat status. <sup>b</sup> Including allocations for financing investment tasks of budgetary establishments, auxiliary units, special funds and appropriated funds.

TABL. 9 (66) DOCHODY I WYDATKI BUDŻETÓW GMIN<sup>a</sup> NA 1 MIESZKAŃCA W 2004 R. (cd.)  
 REVENUE AND EXPENDITURE OF GMINAS BUDGETS<sup>a</sup> PER CAPITA IN 2004 (cont.)

WYSZCZEGÓLNIENIE SPECIFICATION	Dochody Revenue		Wydatki Expenditure	
	ogółem total	w tym własne of which own revenue	ogółem total	w tym wydatki inwestycyjne <sup>b</sup> of which investment expenditure <sup>b</sup>
	w zł		in zł	
<b>POWIAT KIELECKI (dok.)</b>				
Gminy wiejskie:				
<i>Rural gminas:</i>				
Bieliny .....	1682,12	242,04	1786,18	581,51
Daleszyce .....	1643,67	456,14	1927,65	488,54
Górno .....	1466,85	359,53	1622,08	409,83
Łagów .....	1695,91	329,62	1595,92	386,69
Łopuszno .....	1633,33	268,45	1637,28	328,53
Masłów .....	1583,80	719,93	1574,38	355,71
Miedziana Góra .....	1410,65	470,60	1283,52	83,70
Mniów .....	1419,81	219,19	1536,87	274,19
Morawica .....	1650,11	583,80	1691,61	462,91
Nowa Słupia .....	1512,91	258,74	1747,29	410,53
Piekoszów .....	1599,84	574,50	1770,21	472,57
Pierzchnica .....	1929,30	504,53	2460,41	1116,59
Raków .....	1969,03	442,37	2709,30	1234,79
Sitkówka-Nowiny .....	3914,71	2858,12	4099,95	1284,80
Strawczyn .....	1525,33	323,29	1747,54	542,10
Zagnańsk .....	1546,06	422,32	1740,40	526,58
<b>POWIAT KONECKI</b>				
Gminy miejsko-wiejskie:				
<i>Urban-rural gminas:</i>				
Końskie .....	1405,88	745,99	1428,80	395,19
Stąporków .....	1268,81	362,80	1243,74	89,62
Gminy wiejskie:				
<i>Rural gminas:</i>				
Falków .....	1454,92	283,73	1445,60	78,45
Gowarczów .....	1379,62	271,32	1343,53	249,20
Radoszyce .....	1734,97	246,40	1846,01	467,55
Ruda Maleniecka .....	1525,56	449,00	1810,87	438,42
Słupia (Konecka) .....	1506,57	248,02	1493,60	194,57
Smyków .....	1497,25	304,00	1461,84	366,08

<sup>a</sup> Bez dochodów i wydatków gmin mających również status miasta na prawach powiatu. <sup>b</sup> Łącznie z dotacjami na finansowanie zadań inwestycyjnych zakładów budżetowych, gospodarstw pomocniczych, środków specjalnych i funduszy celowych.

<sup>a</sup> Excluding revenue and expenditure of gminas which are also cities with powiat status. <sup>b</sup> Including allocations for financing investment tasks of budgetary establishments, auxiliary units, special funds and appropriated funds.



TABL. 9 (66) **DOCHODY I WYDATKI BUDŻETÓW GMIN<sup>a</sup> NA 1 MIESZKAŃCA W 2004 R. (cd.)**  
**REVENUE AND EXPENDITURE OF GMINAS BUDGETS<sup>a</sup> PER CAPITA IN 2004 (cont.)**

WYSZCZEGÓLNIENIE SPECIFICATION	Dochody Revenue		Wydatki Expenditure	
	ogółem total	w tym własne of which own revenue	ogółem total	w tym wydatki inwestycyjne <sup>b</sup> of which investment expenditure <sup>b</sup>
w zł    in zł				
<b>POWIAT OPATOWSKI</b>				
Gminy miejsko-wiejskie: <i>Urban-rural gminas:</i>				
Opatów .....	1424,86	630,75	1570,00	332,94
Ożarów .....	2083,90	1443,55	1963,34	330,80
Gminy wiejskie: <i>Rural gminas:</i>				
Bačkowice .....	1450,77	380,36	1552,02	342,65
Iwaniska .....	1607,25	281,28	1732,95	535,31
Lipnik .....	1376,94	436,82	1346,69	198,98
Sadowie .....	1261,16	386,94	1207,34	52,49
Tarłów .....	1482,12	414,88	1420,60	92,59
Wojciechowice .....	1292,79	501,06	1207,43	110,05
<b>POWIAT OSTROWIECKI</b>				
Gminy miejskie: <i>Urban gminas:</i>				
Ostrowiec Świętokrzyski .....	1541,00	886,72	1599,07	476,67
Gminy miejsko-wiejskie: <i>Urban-rural gminas:</i>				
Ćmielów .....	1326,93	422,42	1339,08	139,87
Kunów .....	1407,15	409,77	1431,89	257,03
Gminy wiejskie: <i>Rural gminas:</i>				
Baltów .....	1515,61	434,68	1529,30	340,14
Bodzechów .....	1356,86	418,22	1336,64	277,36
Waśniów .....	1620,72	311,87	1748,79	579,02

<sup>a</sup> Bez dochodów i wydatków gmin mających również status miasta na prawach powiatu. <sup>b</sup> Łącznie z dotacjami na finansowanie zadań inwestycyjnych zakładów budżetowych, gospodarstw pomocniczych, środków specjalnych i funduszy celowych.

<sup>a</sup> Excluding revenue and expenditure of gminas which are also cities with powiat status. <sup>b</sup> Including allocations for financing investment tasks of budgetary establishments, auxiliary units, special funds and appropriated funds.

TABL. 9 (66) DOCHODY I WYDATKI BUDŻETÓW GMIN<sup>a</sup> NA 1 MIESZKAŃCA W 2004 R. (cd.)  
 REVENUE AND EXPENDITURE OF GMINAS BUDGETS<sup>a</sup> PER CAPITA IN 2004 (cont.)

WYSZCZEGÓLNIENIE SPECIFICATION	Dochody Revenue		Wydatki Expenditure	
	ogółem total	w tym własne of which own revenue	ogółem total	w tym wydatki inwestycyjne <sup>b</sup> of which investment expenditure <sup>b</sup>
w zł    in zł				
<b>POWIAT PIŃCZOWSKI</b>				
Gminy miejsko-wiejskie:				
<i>Urban-rural gminas:</i>				
Działoszyce .....	1304,53	414,30	1332,93	285,31
Pińczów .....	1413,53	807,20	1418,50	139,03
Gminy wiejskie:				
<i>Rural gminas:</i>				
Kije .....	1863,59	340,09	1992,50	734,72
Michałów .....	1351,41	311,49	1621,91	562,85
Złota .....	1290,69	379,65	1253,49	142,10
<b>POWIAT SANDOMIERSKI</b>				
Gminy miejskie:				
<i>Urban gminas:</i>				
Sandomierz .....	2010,09	1336,44	2065,15	572,55
Gminy miejsko-wiejskie:				
<i>Urban-rural gminas:</i>				
Koprzywnica .....	1378,50	653,98	1592,52	372,80
Zawichost .....	1459,26	480,88	1418,76	171,36
Gminy wiejskie:				
<i>Rural gminas:</i>				
Dwikozy .....	1450,70	622,49	1421,13	185,50
Klimontów .....	1491,43	388,06	1560,03	380,43
Łoniów .....	1381,39	488,93	1534,34	403,37
Obrazów .....	1378,84	435,62	1409,20	355,48
Samborzec .....	1460,84	681,35	1729,80	650,86
Wilczyce .....	1396,20	333,90	1373,73	197,76

<sup>a</sup> Bez dochodów i wydatków gmin mających również status miasta na prawach powiatu. <sup>b</sup> Łącznie z dotacjami na finansowanie zadań inwestycyjnych zakładów budżetowych, gospodarstw pomocniczych, środków specjalnych i funduszy celowych.

<sup>a</sup> Excluding revenue and expenditure of gminas which are also cities with powiat status. <sup>b</sup> Including allocations for financing investment tasks of budgetary establishments, auxiliary units, special funds and appropriated funds.

TABL. 9 (66) **DOCHODY I WYDATKI BUDŻETÓW GMIN<sup>a</sup> NA 1 MIESZKAŃCA W 2004 R. (cd.)**  
**REVENUE AND EXPENDITURE OF GMINAS BUDGETS<sup>a</sup> PER CAPITA IN 2004 (cont.)**

WYSZCZEGÓLNIENIE SPECIFICATION	Dochody Revenue		Wydatki Expenditure	
	ogółem total	w tym własne of which own revenue	ogółem total	w tym wydatki inwestycyjne <sup>b</sup> of which investment expenditure <sup>b</sup>
	w zł		in zł	
<b>POWIAT SKARŻYSKI</b>				
Gminy miejskie: <i>Urban gminas:</i>				
Skarżysko-Kamienna.....	1277,45	640,75	1220,38	95,70
Gminy miejsko-wiejskie: <i>Urban-rural gminas:</i>				
Suchedniów.....	1296,00	513,39	1328,22	298,60
Gminy wiejskie: <i>Rural gminas:</i>				
Bliżyn.....	1407,59	294,82	1447,08	245,06
Łączna.....	1618,38	420,01	1603,28	302,26
Skarżysko Kościelne.....	1548,72	365,35	1836,80	555,72
<b>POWIAT STARACHOWICKI</b>				
Gminy miejskie: <i>Urban gminas:</i>				
Starachowice.....	1429,67	798,96	1290,62	37,63
Gminy miejsko-wiejskie: <i>Urban-rural gminas:</i>				
Wąchock.....	1601,86	447,13	1922,57	780,46
Gminy wiejskie: <i>Rural gminas:</i>				
Brody.....	1541,58	374,88	1683,71	470,60
Mirzec.....	1526,26	272,70	1567,21	363,25
Pawłów.....	1597,66	194,64	1649,24	509,35

<sup>a</sup> Bez dochodów i wydatków gmin mających również status miasta na prawach powiatu. <sup>b</sup> Łącznie z dotacjami na finansowanie zadań inwestycyjnych zakładów budżetowych, gospodarstw pomocniczych, środków specjalnych i funduszy celowych.

<sup>a</sup> Excluding revenue and expenditure of gminas which are also cities with powiat status. <sup>b</sup> Including allocations for financing investment tasks of budgetary establishments, auxiliary units, special funds and appropriated funds.

TABL. 9 (66) DOCHODY I WYDATKI BUDŻETÓW GMIN<sup>a</sup> NA 1 MIESZKAŃCA W 2004 R. (dok.)  
 REVENUE AND EXPENDITURE OF GMINAS BUDGETS<sup>a</sup> PER CAPITA IN 2004 (cont.)

WYSZCZEGÓLNIENIE SPECIFICATION	Dochody Revenue		Wydatki Expenditure	
	ogółem total	w tym własne of which own revenue	ogółem total	w tym wydatki inwestycyjne <sup>b</sup> of which investment expenditure <sup>b</sup>
w zł    in zł				
<b>POWIAT STASZOWSKI</b>				
Gminy miejsko-wiejskie:				
<i>Urban-rural gminas:</i>				
Osiek .....	1727,45	854,10	1695,76	268,15
Połaniec.....	3025,18	2376,80	2756,25	584,35
Staszów.....	1475,29	708,98	1416,10	256,84
Gminy wiejskie:				
<i>Rural gminas:</i>				
Bogoria .....	1698,17	453,26	1847,76	583,47
Łubnice.....	1475,39	424,80	1342,41	122,59
Oleśnica.....	1413,47	338,49	1986,56	777,42
Rytwiany.....	1488,85	491,89	1459,58	150,15
Szydłów .....	1375,74	397,06	1423,80	233,12
<b>POWIAT WŁOSZCZOWSKI</b>				
Gminy miejsko-wiejskie:				
<i>Urban-rural gminas:</i>				
Włoszczowa.....	1331,78	589,93	1347,32	137,00
Gminy wiejskie:				
<i>Rural gminas:</i>				
Kluczewsko.....	1562,53	344,18	1530,32	382,27
Krasocin.....	1561,23	554,95	1677,57	370,74
Moskorzew .....	1325,00	322,17	1225,50	25,60
Radków.....	1391,63	357,23	2199,08	1011,62
Secemin.....	1473,97	394,57	1690,16	423,99

<sup>a</sup> Bez dochodów i wydatków gmin mających również status miasta na prawach powiatu. <sup>b</sup> Łącznie z dotacjami na finansowanie zadań inwestycyjnych zakładów budżetowych, gospodarstw pomocniczych, środków specjalnych i funduszy celowych.

<sup>a</sup> Excluding revenue and expenditure of gminas which are also cities with powiat status. <sup>b</sup> Including allocations for financing investment tasks of budgetary establishments, auxiliary units, special funds and appropriated funds.

DZIAŁ XIV INWESTYCJE I ŚRODKI TRWAŁE  
CHAPTER XIV INVESTMENTS AND FIXED ASSETS

TABL. 1 (67) NAKŁADY INWESTYCYJNE W PRZEDSIĘBIORSTWACH<sup>a</sup> WEDŁUG WYBRANYCH SEKCJI  
W 2004 R. (ceny bieżące)

INVESTMENT OUTLAYS IN ENTERPRISES<sup>a</sup> BY SELECTED SECTIONS IN 2004 (current prices)

WYSZCZEGÓLNIENIE SPECIFICATION	Ogółem Grand total	W tym Of which						
		przemysł industry		budow- nictwo construc- tion	handel i naprawy <sup>Δ</sup> trade and repair <sup>Δ</sup>	transport, gospodarka magazyno- wa i łączność transport, storage and communi- cation	pośred- nictwo finansowe financial inter- mediation	obsługa nierucho- mości i firm <sup>Δ</sup> real estate, renting and business activities
		razem total	w tym przetwórstwo przemysłowe of which manufac- turing					
		w mln zł		in mln zł				
<b>OGÓŁEM TOTAL</b>								
<b>WOJEWÓDZTWO...</b> <i>VOIVODSHIP</i>	<b>1299,9</b>	<b>830,9</b>	<b>616,4</b>	<b>44,5</b>	<b>126,1</b>	<b>121,2</b>	<b>14,3</b>	<b>59,0</b>
<b>Podregion świętokrzyski .....</b> <i>Subregion</i>	<b>1299,9</b>	<b>830,9</b>	<b>616,4</b>	<b>44,5</b>	<b>126,1</b>	<b>121,2</b>	<b>14,3</b>	<b>59,0</b>
<b>POWIATY:</b> <i>POWIATS:</i>								
buski.....	37,0	10,8	5,5	1,2	11,8	3,6	0,4	-
jędrzejowski.....	69,9	36,4	33,1	1,1	18,3	10,5	0,2	1,7
kazimierski.....	2,9	1,3	1,3	-	1,1	-	0,2	-
kielecki .....	99,7	63,0	55,8	2,6	4,5	21,5	0,3	-
konecki .....	72,9	61,2	57,1	1,8	3,4	0,7	0,1	-
opatowski .....	38,1	28,1	19,1	-	2,1	0,8	0,3	1,3
ostrowiecki.....	134,3	119,9	108,4	0,7	8,7	1,7	0,3	0,7
pińczowski .....	19,9	15,3	15,3	0,2	0,3	0,9	0,1	-
sandomierski .....	115,5	90,6	87,5	4,8	7,1	7,7	0,6	2,4
skarżyski.....	76,0	56,9	25,0	-	7,2	6,8	0,3	0,5
starachowicki.....	114,0	96,0	54,8	2,0	5,5	4,2	0,7	4,5
staszowski .....	92,9	70,4	6,6	1,0	0,9	14,3	1,1	2,6
włoszczowski.....	30,3	28,2	27,6	-	0,4	0,2	0,2	-
<b>MIASTO NA PRAWACH POWIATU</b>								
<i>CITY WITH POWIAT STATUS</i>								
<b>Kielce .....</b>	<b>396,5</b>	<b>152,8</b>	<b>119,3</b>	<b>29,1</b>	<b>54,8</b>	<b>48,3</b>	<b>9,5</b>	<b>45,3</b>

<sup>a</sup> Dane dotyczą podmiotów gospodarczych, w których liczba pracujących przekracza 9 osób; według lokalizacji inwestycji.  
*a Data concern economic entities employing more than 9 persons; according to investment location.*

TABL. 1 (67) NAKŁADY INWESTYCYJNE W PRZEDSIĘBIORSTWACH<sup>a</sup> WEDŁUG WYBRANYCH SEKCJI  
 W 2004 R. (ceny bieżące) (dok.)

 INVESTMENT OUTLAYS IN ENTERPRISES<sup>a</sup> BY SELECTED SECTIONS IN 2004 (current prices)  
 (cont.)

WYSZCZEGÓLNIENIE SPECIFICATION	Ogółem Grand total	W tym Of which							
		przemysł industry		budow- nictwo construc- tion	handel i naprawy <sup>Δ</sup> trade and repair <sup>Δ</sup>	transport, gospodarka magazyno- wa i łączność transport, storage and communica- tion	pośred- nictwo finansowe financial inter- mediation	obsługa nierucho- mości i firm <sup>Δ</sup> real estate, renting and business activities	
		razem total	w tym przetwórstwo przemysłowe of which manufac- turing						
		w mln zł		in mln zł					
		W tym SEKTOR PRYWATNY			Of which PRIVATE SECTOR				
<b>WOJEWÓDZTWO...</b> VOIVODSHIP	<b>1037,9</b>	<b>705,4</b>	<b>601,7</b>	<b>27,8</b>	<b>125,1</b>	<b>83,8</b>	<b>8,8</b>	<b>46,3</b>	
<b>Podregion</b> świętokrzyski .....	<b>1037,9</b>	<b>705,4</b>	<b>601,7</b>	<b>27,8</b>	<b>125,1</b>	<b>83,8</b>	<b>8,8</b>	<b>46,3</b>	
Subregion									
<b>POWIATY:</b> POWIATS:									
buski .....	25,4	6,5	5,5	1,2	11,8	2,7	0,4	-	
jędrzejowski .....	61,2	33,3	33,1	1,1	18,3	6,5	0,2	1,7	
kazimierski .....	2,4	1,3	1,3	-	0,9	-	0,2	-	
kielecki .....	70,3	60,6	55,6	2,6	4,4	1,7	0,3	-	
konecki .....	62,0	55,9	55,9	1,8	3,4	0,4	0,1	-	
opatowski .....	31,6	27,6	19,1	-	2,0	0,5	0,2	1,3	
ostrowiecki .....	121,4	109,3	108,3	0,7	8,8	0,5	0,3	0,6	
pińczowski .....	16,6	15,2	15,2	0,2	0,3	0,7	0,2	-	
sandomierski .....	110,0	87,8	87,6	4,8	7,0	7,6	0,5	2,1	
skarżyski .....	27,2	17,1	16,9	-	7,1	0,2	0,3	0,4	
starachowicki .....	100,7	90,0	52,5	2,0	5,4	1,9	0,7	0,3	
staszowski .....	76,1	56,3	6,4	1,0	0,9	14,1	0,6	2,6	
włoszczowski .....	28,4	27,6	27,6	-	0,4	-	0,2	-	
<b>MIASTO NA PRAWACH POWIATU</b>									
<b>CITY WITH POWIAT STATUS</b>									
<b>Kielce .....</b>	<b>304,6</b>	<b>116,9</b>	<b>116,7</b>	<b>12,4</b>	<b>54,4</b>	<b>47,0</b>	<b>4,6</b>	<b>37,3</b>	

a Dane dotyczą podmiotów gospodarczych, w których liczba pracujących przekracza 9 osób; według lokalizacji inwestycji.

a Data concern economic entities employing more than 9 persons; according to investment location.

TABL. 2 (68) NAKŁADY INWESTYCYJNE<sup>a</sup> W PAŃSTWOWYCH I SAMORZĄDOWYCH JEDNOSTKACH I ZAKŁADACH BUDŻETOWYCH WEDŁUG WYBRANYCH SEKCJI W 2004 R. (ceny bieżące)  
 INVESTMENT OUTLAYS<sup>a</sup> IN BUDGETARY STATE AND LOCAL SELF-GOVERNMENT UNITS AND ENTITIES BY SELECTED SECTIONS IN 2004 (current prices)

WYSZCZEGÓLNIENIE SPECIFICATION	Ogółem Total	W tym Of which						
		przemysł industry	budownictwo construction	obsługa nieruchomości i firm <sup>a</sup> real estate, renting and business activities	administracja publiczna i obrona narodowa; obowiązkowe ubezpieczenia społeczne i zdrowotne <sup>a</sup> public administration and defence; compulsory social security	edukacja education	ochrona zdrowia i pomoc społeczna health and social work	działalność usługowa komunalna, społeczna i indywidualna, pozostała other community, social and personal service activities
w tys. zł in thous. zł								
<b>WOJEWÓDZTWO</b> ..... VOIVODSHIP	<b>737060</b>	<b>84124</b>	<b>141278</b>	<b>10956</b>	<b>216463</b>	<b>67296</b>	<b>21167</b>	<b>141980</b>
<b>Podregion świętokrzyski</b> ..... Subregion	<b>737060</b>	<b>84124</b>	<b>141278</b>	<b>10956</b>	<b>216463</b>	<b>67296</b>	<b>21167</b>	<b>141980</b>
<b>POWIATY:</b> POWIATS:								
buski .....	57133	27818	11238	361	6252	2341	1445	7502
jędrzejowski .....	49958	4247	35610	460	5931	1788	497	1097
kazimierski .....	15527	463	3557	4	1632	4148	2135	3445
kielecki .....	124271	17520	26950	208	8360	19270	2013	39473
konecki .....	31856	5024	5907	260	1004	7583	1404	9169
opatowski .....	20287	1604	6592	-	2418	1807	197	5800
ostrowiecki .....	99796	4347	11153	7190	46832	5633	575	22486
pińczowski .....	19209	6431	5053	30	6237	618	57	267
sandomierski .....	67813	3464	7401	52	13275	6907	316	16471
skarżyski .....	40172	676	6763	17	25079	2448	71	5118
starachowicki .....	36636	762	6307	62	4427	3135	10860	10981
staszowski .....	48034	3902	9536	208	8742	3142	81	6904
włoszczowski .....	16972	4362	4998	109	1298	1868	353	3937
<b>MIASTO NA PRAWACH POWIATU</b>  CITY WITH POWIAT STATUS								
<b>Kielce</b> .....	<b>109396</b>	<b>3504</b>	<b>213</b>	<b>1995</b>	<b>84976</b>	<b>6608</b>	<b>1163</b>	<b>9330</b>

a Według lokalizacji inwestycji.

a According to investment location.

TABL. 3 (69) WARTOŚĆ BRUTTO ŚRODKÓW TRWAŁYCH W PRZEDSIĘBIORSTWACH<sup>a</sup> WEDŁUG WYBRANYCH SEKCJI W 2004 R. (bieżące ceny ewidencyjne)

Stan w dniu 31 XII

 GROSS VALUE OF FIXED ASSETS IN ENTERPRISES<sup>a</sup> BY SELECTED SECTIONS IN 2004  
 (current book-keeping prices)  
 As of 31 XII

WYSZCZEGÓLNIENIE SPECIFICATION	Ogółem Grand total	W tym Of which						
		przemysł industry		budow- nictwo construc- tion	handel i naprawy <sup>Δ</sup> trade and repair <sup>Δ</sup>	transport, gospodarka magazyno- wa i łączność transport, storage and communi- cation	pośrednic- two finansowe financial intermedia- tion	obsługa nierucho- mości i firm <sup>Δ</sup> real estate, renting and business activities
		razem total	w tym przetwór- stwo przemysło- we of which manufac- turing					
		w mln zł		in mln zł				
<b>OGÓŁEM TOTAL</b>								
<b>WOJEWÓDZTWO ..</b> VOIVODSHIP	<b>22802,0</b>	<b>14598,5</b>	<b>8470,3</b>	<b>344,6</b>	<b>1203,9</b>	<b>2416,5</b>	<b>185,3</b>	<b>2469,4</b>
<b>Podregion świętokrzyski .....</b> Subregion	<b>22802,0</b>	<b>14598,5</b>	<b>8470,3</b>	<b>344,6</b>	<b>1203,9</b>	<b>2416,5</b>	<b>185,3</b>	<b>2469,4</b>
<b>POWIATY:</b> POWIATS:								
buski .....	495,7	205,9	30,3	16,7	46,7	38,3	10,4	70,7
jędrzejowski .....	966,4	756,9	628,5	9,0	75,8	46,5	2,3	45,0
kazimierski .....	114,5	77,7	77,7	0,5	15,6	-	-	9,9
kielecki .....	1368,8	1099,8	952,4	21,1	63,9	17,2	5,0	3,2
konecki .....	842,9	615,3	470,5	11,6	41,5	18,4	2,5	82,2
opatowski .....	1102,5	1001,3	974,6	2,0	19,4	8,6	4,3	44,3
ostrowiecki .....	1071,2	518,5	340,8	11,4	77,5	60,0	11,8	267,5
pińczowski .....	726,8	580,7	580,7	1,9	19,4	5,3	1,0	53,8
sandomierski ....	1255,2	900,8	725,5	25,9	51,5	77,3	6,9	110,1
skarżyski .....	1486,1	1212,4	536,0	12,0	20,2	17,0	6,9	146,0
starachowicki ....	1117,0	746,9	641,6	19,7	48,6	24,4	7,2	189,7
staszowski .....	3826,6	3607,2	76,4	15,5	39,1	20,4	5,7	92,9
włoszczowski ....	466,9	401,5	397,5	0,6	8,2	9,3	2,7	24,0
<b>MIASTO NA PRAWACH POWIATU</b>								
<b>CITY WITH POWIAT STATUS</b>								
<b>Kielce .....</b>	<b>7961,4</b>	<b>2873,4</b>	<b>2037,9</b>	<b>196,9</b>	<b>676,3</b>	<b>2073,8</b>	<b>118,5</b>	<b>1330,0</b>

<sup>a</sup> Dane dotyczą podmiotów gospodarczych, w których liczba pracujących przekracza 9 osób; podziału środków trwałych według sekcji PKD dokonano zgodnie z siedzibą jednostki lokalnej rodzaju działalności.

<sup>a</sup> Data concern economic entities employing more than 9 persons; the division of fixed assets by NACE rev. 1 sections was made according to the abode of local kind-of-activity unit.



TABL. 3 (69) WARTOŚĆ BRUTTO ŚRODKÓW TRWAŁYCH W PRZEDSIĘBIORSTWACH<sup>a</sup> WEDŁUG WYBRANYCH SEKCJI W 2004 R. (bieżące ceny ewidencyjne) (dok.)

Stan w dniu 31 XII

GROSS VALUE OF FIXED ASSETS IN ENTERPRISES<sup>a</sup> BY SELECTED SECTIONS IN 2004

(current book-keeping prices) (cont.)

As of 31 XII

WYSZCZEGÓLNIENIE SPECIFICATION	Ogółem Grand total	W tym Of which						
		przemysł industry		budow- nictwo construc- tion	handel i naprawy <sup>Δ</sup> trade and repair <sup>Δ</sup>	transport, gospodarka magazyno- wa i łączność transport, storage and communi- cation	pośrednic- two finansowe financial intermedia- tion	obsługa nierucho- mości i firm <sup>Δ</sup> real estate, renting and business activities
		razem total	w tym przetwó- rstwo przemysło- we of which manufac- turing					
		w mln zł		in mln zł				
W tym SEKTOR PRYWATNY Of which PRIVATE SECTOR								
<b>WOJEWÓDZTWO ...</b> VOIVODSHIP	<b>17388,2</b>	<b>11001,2</b>	<b>7859,2</b>	<b>289,2</b>	<b>1089,4</b>	<b>2222,1</b>	<b>108,8</b>	<b>2397,7</b>
<b>Podregion świętokrzyski .....</b> Subregion	<b>17388,2</b>	<b>11001,2</b>	<b>7859,2</b>	<b>289,2</b>	<b>1089,4</b>	<b>2222,1</b>	<b>108,8</b>	<b>2397,7</b>
<b>POWIATY:</b> POWIATS:								
buski .....	210,4	33,9	28,1	11,9	43,7	23,7	10,4	70,7
jędrzejowski .....	782,0	629,5	627,6	9,0	75,5	11,3	2,3	45,0
kazimierski .....	97,8	70,9	70,9	0,5	13,0	-	-	9,9
kielecki .....	1218,4	1069,9	950,9	21,1	60,7	17,2	5,0	3,2
konecki .....	582,5	435,1	433,5	11,6	41,5	5,4	2,5	82,2
opatowski .....	1066,8	990,9	974,6	2,0	15,6	8,6	4,3	44,3
ostrowiecki .....	727,9	324,7	307,9	9,2	77,5	24,6	11,8	255,6
pińczowski .....	656,8	579,4	579,4	1,9	18,6	3,0	1,0	49,3
sandomierski .....	1009,2	728,2	725,5	25,9	50,6	77,3	6,9	106,9
skarżyski .....	331,2	141,7	139,2	12,0	18,6	9,2	6,9	134,4
starachowicki .....	874,7	595,6	576,0	18,5	48,6	14,7	7,2	182,1
staszowski .....	3187,5	3018,0	73,2	15,5	25,2	20,4	5,7	92,9
włoszczowski .....	432,6	388,8	388,8	0,6	8,2	5,0	2,7	24,0
<b>MIASTO NA PRAWACH POWIATU</b>								
<b>CITY WITH POWIAT STATUS</b>								
<b>Kielce .....</b>	<b>6210,4</b>	<b>1994,6</b>	<b>1983,8</b>	<b>149,7</b>	<b>592,1</b>	<b>2001,8</b>	<b>42,1</b>	<b>1297,1</b>

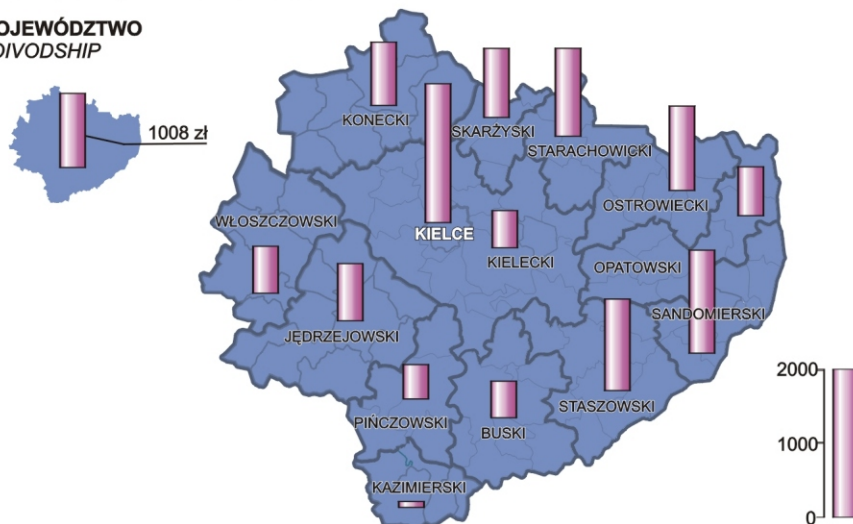
<sup>a</sup> Dane dotyczą podmiotów gospodarczych, w których liczba pracujących przekracza 9 osób; podziału środków trwałych według sekcji PKD dokonano zgodnie z siedzibą jednostki lokalnej rodzaju działalności.

<sup>a</sup> Data concern economic entities employing more than 9 persons; the division of fixed assets by NACE rev. 1 sections was made according to the abode of local kind-of-activity unit.

**NAKŁADY INWESTYCYJNE W PRZEDSIĘBIORSTWACH<sup>a</sup>  
 (ceny bieżące) NA 1 MIESZKAŃCA W ZŁ W 2004 R.**

**INVESTMENT OUTLAYS IN ENTERPRISES<sup>a</sup>  
 (current prices) PER CAPITA IN ZŁ IN 2004**

**WOJEWÓDZTWO  
 VOIVODSHIP**

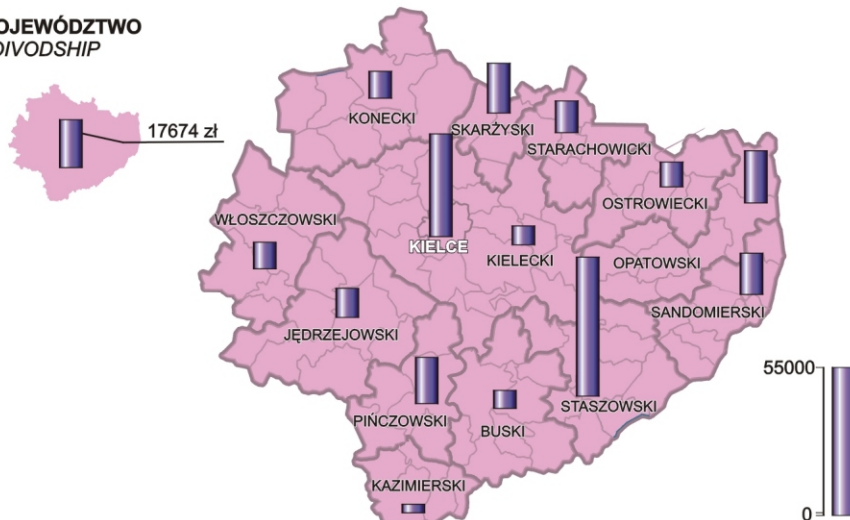


a) Dane dotyczą podmiotów gospodarczych, w których liczba pracujących przekracza 9 osób; według lokalizacji inwestycji.  
 a) Data concern economic entities employing more than 9 persons; according to investment location.

**WARTOŚĆ BRUTTO ŚRODKÓW TRWAŁYCH<sup>a</sup>  
 (bieżące ceny ewidencyjne) NA 1 MIESZKAŃCA W ZŁ W 2004 R. Stan w dniu 31 XII**

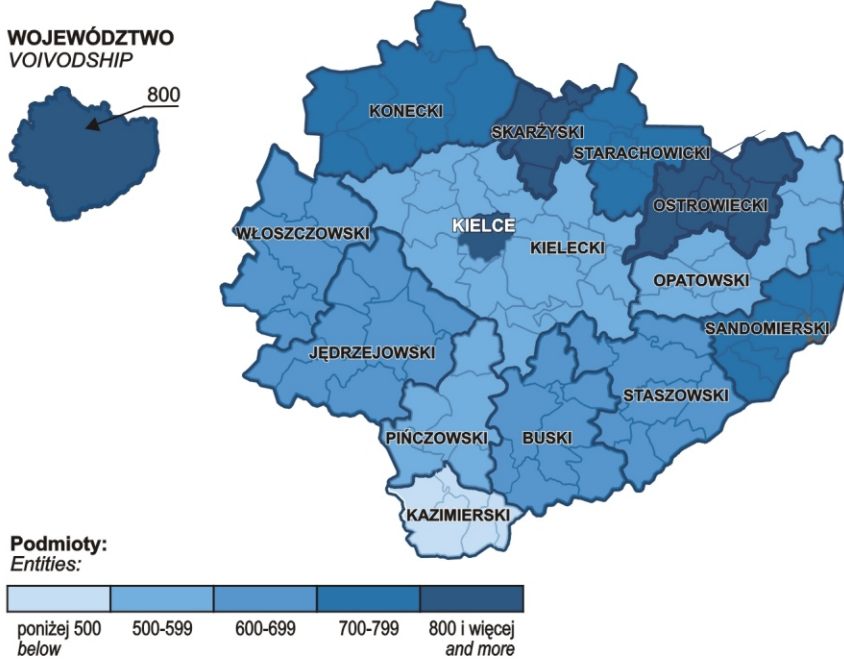
**GROSS VALUE OF FIXED ASSETS<sup>a</sup>  
 (current book-keeping prices) PER CAPITA IN 2004. As of 31 XII**

**WOJEWÓDZTWO  
 VOIVODSHIP**

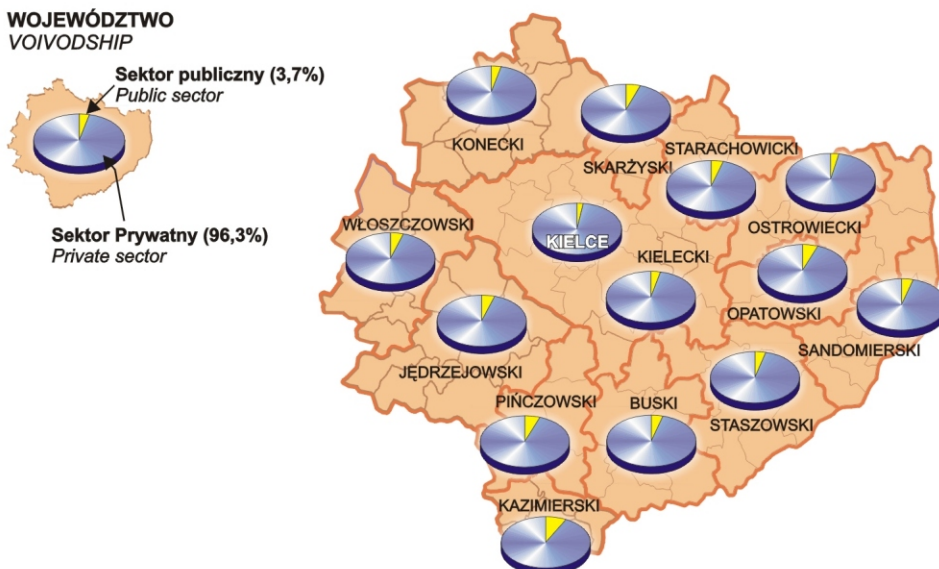


a) Dane dotyczą podmiotów gospodarczych, w których liczba pracujących przekracza 9 osób; według siedziby jednostki lokalnej.  
 a) Data concern economic entities employing more than 9 persons; according to local unit.

**PODMIOTY GOSPODARKI NARODOWEJ ZAREJESTROWANE W REJESTRZE REGION NA 10 TYS. LUDNOŚCI W 2004 R.**  
 ENTITIES OF THE NATIONAL ECONOMY RECORDED IN THE REGION REGISTER PER 10 THOUS. POPULATION IN 2004



**PODMIOTY GOSPODARKI NARODOWEJ ZAREJESTROWANE W REJESTRZE REGION WEDŁUG SEKTORÓW WŁASNOŚCI W 2004 R.**  
 ENTITIES OF THE NATIONAL ECONOMY RECORDED IN THE REGION REGISTER BY OWNERSHIP SECTORS IN 2004



**DZIAŁ XV PODMIOTY GOSPODARKI NARODOWEJ**  
**CHAPTER XV ENTITIES OF THE NATIONAL ECONOMY**

**TABL. 1 (70) PODMIOTY GOSPODARKI NARODOWEJ<sup>a</sup> ZAREJESTROWANE W REJESTRZE REGON W 2004 R.**  
 Stan w dniu 31 XII  
**ENTITIES OF THE NATIONAL ECONOMY<sup>a</sup> RECORDED IN THE REGON REGISTER IN 2004**  
 As of 31 XII

WYSZCZEGÓLNIENIE SPECIFICATION	Ogółem Grand total	Sektor Sector		Z ogółem Of grand total					
		publiczny public	prywatny private	spółki handlowe commercial companies		spółki cywilne civil partner- ships	spółdziel- nie co-ope- ratives	fundacje, stowa- rzyszenia i organiza- cje społeczne founda- tions, associa- tions and social organiza- tions	osoby fizyczne prowadzą- ce działal- ność gospodar- czą natural persons conduct- ing economic activity
				razem total	w tym z udziałem kapitału zagranicznego of which with foreign capital participa- tion				
<b>WOJEWÓDZTWO .....</b> <i>VOIVODSHIP</i>	<b>103116</b>	<b>3775</b>	<b>99341</b>	<b>3856</b>	<b>495</b>	<b>6995</b>	<b>542</b>	<b>2408</b>	<b>83497</b>
<b>Podregion</b> <b>świętokrzyski .....</b> <i>Subregion</i>	<b>103116</b>	<b>3775</b>	<b>99341</b>	<b>3856</b>	<b>495</b>	<b>6995</b>	<b>542</b>	<b>2408</b>	<b>83497</b>
<b>POWIAT BUSKI .....</b>	<b>4954</b>	<b>209</b>	<b>4745</b>	<b>113</b>	<b>12</b>	<b>293</b>	<b>37</b>	<b>131</b>	<b>4081</b>
Gminy miejsko-wiejskie: <i>Urban-rural gminas:</i>									
Busko-Zdrój.....	2986	109	2877	82	10	210	12	62	2459
w tym miasto .....	2287	85	2202	69	8	172	9	41	1867
<i>of which city</i>									
Gminy wiejskie: <i>Rural gminas:</i>									
Gnojono .....	225	13	212	2	1	6	3	8	188
Nowy Korczyn .....	264	15	249	4	-	12	5	13	207
Pacanów .....	281	17	264	5	-	15	3	14	219
Solec-Zdrój.....	236	12	224	8	1	16	3	8	186
Stopnica.....	522	16	506	5	-	20	6	10	460
Tuczępy .....	159	14	145	5	-	6	3	9	118
Wiślica .....	281	13	268	2	-	8	2	7	244
<b>POWIAT</b> <b>JĘDRZEJOWSKI .....</b>	<b>5687</b>	<b>261</b>	<b>5426</b>	<b>110</b>	<b>15</b>	<b>298</b>	<b>43</b>	<b>184</b>	<b>4658</b>
Gminy miejsko-wiejskie: <i>Urban-rural gminas:</i>									
Jędrzejów .....	2438	115	2323	59	7	167	16	52	1979
w tym miasto .....	1850	92	1758	49	4	136	13	29	1491
<i>of which city</i>									
Małogoszcz .....	728	24	704	15	5	32	3	16	629
w tym miasto .....	355	14	341	14	5	21	2	3	297
<i>of which city</i>									
Sędziszów .....	823	32	791	17	2	35	4	20	672
w tym miasto .....	517	17	500	14	1	25	4	5	416
<i>of which city</i>									

<sup>a</sup> Bez osób prowadzących indywidualne gospodarstwa rolne.

<sup>a</sup> Excluding persons tending private farms.

TABL. 1 (70) PODMIOTY GOSPODARKI NARODOWEJ<sup>a</sup> ZAREJESTROWANE W REJESTRZE REGON  
W 2004 R. (cd.)

Stan w dniu 31 XII

ENTITIES OF THE NATIONAL ECONOMY<sup>a</sup> RECORDED IN THE REGON REGISTER IN 2004 (cont.)  
As of 31 XII

WYSZCZEGÓLNIENIE SPECIFICATION	Ogółem Grand total	Sektor Sector		Z ogółem Of grand total					
		publiczny public	prywatny private	spółki handlowe commercial companies		spółki cywilne civil partnerships	spółdzielnie co-ope- ratives	fundacje, stowa- rzyszenia i organiza- cje społeczne founda- tions, associa- tions and social organiza- tions	osoby fizyczne prowadzące działal- ność gospodar- czą natural persons conducting economic activity
				razem total	w tym z udzia- łem kapitału zagra- nicznego of which with foreign capital participa- tion				
<b>POWIAT JĘDRZEJOWSKI (dok.)</b>									
Gminy wiejskie Rural gminas:									
Imielno .....	145	9	136	-	-	8	2	14	105
Nagłowice .....	248	13	235	4	-	9	-	16	201
Oksa .....	255	12	243	2	-	10	2	11	216
Słupia (Jędrzejow- ska) .....	201	14	187	2	-	9	4	15	153
Sobków .....	469	24	445	2	-	17	6	12	403
Wodzisław .....	380	18	362	9	1	11	6	28	300
<b>POWIAT KAZIMIERSKI .....</b>	<b>1408</b>	<b>112</b>	<b>1296</b>	<b>30</b>	<b>1</b>	<b>101</b>	<b>20</b>	<b>104</b>	<b>1002</b>
Gminy miejsko-wiejskie: Urban-rural gminas:									
Kazimierza Wielka .....	775	60	715	22	1	65	8	40	555
w tym miasto .....	483	41	442	18	1	53	6	20	328
of which city									
Skalbmierz .....	269	16	253	3	-	22	3	20	199
w tym miasto .....	144	14	130	3	-	14	2	5	102
of which city									
Gminy wiejskie: Rural gminas:									
Bejsce .....	91	13	78	2	-	5	3	13	54
Czarnocin .....	141	13	128	1	-	2	2	16	104
Opatowiec .....	132	10	122	2	-	7	4	15	90
<b>POWIAT KIELECKI .....</b>	<b>11648</b>	<b>442</b>	<b>11206</b>	<b>238</b>	<b>42</b>	<b>585</b>	<b>63</b>	<b>298</b>	<b>9844</b>
Gminy miejsko-wiejskie: Urban-rural gminas:									
Bodzentyn .....	460	22	438	2	1	22	3	12	386
w tym miasto .....	196	14	182	1	-	13	3	6	155
of which city									
Chęciny .....	901	37	864	19	5	51	7	21	747
w tym miasto .....	402	19	383	8	3	30	5	6	326
of which city									
Chmielnik .....	746	35	711	10	2	40	8	19	610
w tym miasto .....	432	23	409	7	2	31	5	8	350
of which city									

a Bez osób prowadzących indywidualne gospodarstwa rolne.

a Excluding persons tending private farms.

TABL. 1 (70) PODMIOTY GOSPODARKI NARODOWEJ<sup>a</sup> ZAREJESTROWANE W REJESTRZE REGON  
W 2004 R. (cd.)

Stan w dniu 31 XII

ENTITIES OF THE NATIONAL ECONOMY<sup>a</sup> RECORDED IN THE REGON REGISTER IN 2004 (cont.)  
As of 31 XII

WYSZCZEGÓLNIENIE SPECIFICATION	Ogółem Grand total	Sektor Sector		Z ogółem Of grand total					
		publiczny public	prywatny private	spółki handlowe commercial companies		spółki cywilne civil partner- ships	spółdziel- nie co-ope- ratives	fundacje, stowa- rzyszenia i organiza- cje społeczne founda- tions, associa- tions and social organiza- tions	osoby fizyczne prowadzące działalność gospodarczą natural persons conducting economic activity
				razem total	w tym z udziałem kapitału zagranicznego of which with foreign capital participa- tion				
<b>POWIAT KIELECKI (dok.)</b>									
Gminy wiejskie: Rural gminas:									
Bieliny .....	459	16	443	2	-	10	2	12	413
Daleszyce.....	940	29	911	15	4	39	5	21	822
Górno .....	692	18	674	7	1	27	2	10	621
Łągów .....	359	11	348	12	1	8	2	12	312
Łopuszno.....	517	23	494	6	-	23	5	10	442
Masłów.....	666	19	647	20	2	26	-	22	575
Miedziana Góra.....	738	13	725	14	3	37	2	21	649
Mniów.....	415	19	396	4	-	6	2	5	375
Morawica.....	936	24	912	21	4	53	7	33	786
Nowa Słupia.....	506	51	455	5	-	27	2	14	395
Piekoszów.....	767	25	742	25	3	41	4	10	653
Pierzchnica.....	217	11	206	7	1	14	1	19	164
Raków.....	356	17	339	1	-	16	1	12	305
Sitkówka-Nowiny.....	599	22	577	46	9	52	3	14	431
Strawczyn.....	516	19	497	7	1	29	3	14	439
Zagnańsk.....	858	31	827	15	5	64	4	17	719
<b>POWIAT KONECKI .....</b>	<b>6318</b>	<b>223</b>	<b>6095</b>	<b>155</b>	<b>29</b>	<b>363</b>	<b>38</b>	<b>125</b>	<b>5321</b>
Gminy miejsko-wiejskie: Urban-rural gminas:									
Końskie .....	3596	110	3486	119	20	254	18	56	2989
w tym miasto .....	2649	88	2561	102	16	216	17	34	2152
of which city									
Staporków .....	1259	49	1210	22	5	55	6	27	1078
w tym miasto .....	612	40	572	18	5	41	3	7	491
of which city									
Gminy wiejskie: Rural gmina:									
Fałków.....	141	9	132	-	-	-	-	6	123
Gowarczów.....	209	8	201	2	-	7	3	9	178
Radoszyce .....	540	16	524	3	1	27	4	6	476
Ruda Maleniecka.....	174	10	164	6	2	5	3	7	140
Słupia (Konecka).....	153	12	141	-	-	5	2	8	124
Smyków.....	246	9	237	3	1	10	2	6	213

<sup>a</sup> Bez osób prowadzących indywidualne gospodarstwa rolne.<sup>a</sup> Excluding persons tending private farms.

TABL. 1 (70) **PODMIOTY GOSPODARKI NARODOWEJ<sup>a</sup> ZAREJESTROWANE W REJESTRZE REGON W 2004 R. (cd.)**

Stan w dniu 31 XII

*ENTITIES OF THE NATIONAL ECONOMY<sup>a</sup> RECORDED IN THE REGON REGISTER IN 2004 (cont.)*  
As of 31 XII

WYSZCZEGÓLNIENIE SPECIFICATION	Ogółem Grand total	Sektor Sector		Z ogółem Of grand total					
		publiczny public	prywatny private	spółki handlowe commercial companies		spółki cywilne civil partnerships	spółdzielnie co-ope- ratives	fundacje, stowa- rzyszenia i organiza- cje społeczne founda- tions, associa- tions and social organiza- tions	osoby fizyczne prowadzące działal- ność gospodar- czą natural persons conducting economic activity
				razem total	w tym z udziałem kapitału zagranicznego of which with foreign capital participa- tion				
<b>POWIAT OPATOWSKI .....</b>	<b>3261</b>	<b>190</b>	<b>3071</b>	<b>62</b>	<b>9</b>	<b>182</b>	<b>35</b>	<b>109</b>	<b>2588</b>
Gminy miejsko-wiejskie: <i>Urban-rural gminas:</i>									
Opatów .....	990	62	928	16	3	71	12	30	763
w tym miasto .....	787	56	731	13	3	55	12	20	603
<i>of which city</i>									
Ożarów .....	768	36	732	24	1	55	8	27	607
w tym miasto .....	475	25	450	11	-	42	5	11	379
<i>of which city</i>									
Gminy wiejskie: <i>Rural gminas:</i>									
Backowice .....	210	13	197	6	3	9	2	3	168
Iwaniska .....	336	19	317	2	-	12	2	9	288
Lipnik .....	233	13	220	4	2	10	1	12	186
Sadowie .....	206	17	189	2	-	7	1	7	165
Tarłów .....	295	19	276	1	-	11	4	9	246
Wojciechowice .....	223	11	212	7	-	7	5	12	165
<b>POWIAT OSTROWIECKI .....</b>	<b>9959</b>	<b>286</b>	<b>9673</b>	<b>298</b>	<b>33</b>	<b>664</b>	<b>29</b>	<b>159</b>	<b>8356</b>
Gminy miejskie: <i>Urban gminas:</i>									
Ostrowiec Świętokrzyski.	7837	201	7636	262	30	549	15	106	6575
Gminy miejsko-wiejskie: <i>Urban-rural gminas:</i>									
Ćmielów .....	425	18	407	9	-	35	5	14	334
w tym miasto .....	208	15	193	6	-	19	4	5	151
<i>of which city</i>									
Kunów .....	439	25	414	11	-	23	5	18	352
w tym miasto .....	165	17	148	6	-	8	3	5	122
<i>of which city</i>									
Gminy wiejskie: <i>Rural gminas:</i>									
Bałtów .....	188	15	173	1	-	8	-	6	155
Bodzechów .....	841	12	829	14	3	40	2	7	756
Waśniów .....	229	15	214	1	-	9	2	8	184

a Bez osób prowadzących indywidualne gospodarstwa rolne.

a Excluding persons tending private farms.

TABL. 1 (70) PODMIOTY GOSPODARKI NARODOWEJ<sup>a</sup> ZAREJESTROWANE W REJESTRZE REGON  
W 2004 R. (cd.)

Stan w dniu 31 XII

ENTITIES OF THE NATIONAL ECONOMY<sup>a</sup> RECORDED IN THE REGON REGISTER IN 2004 (cont.)  
As of 31 XII

WYSZCZEGÓLNIENIE SPECIFICATION	Ogółem Grand total	Sektor Sector		Z ogółem Of grand total					
		publiczny public	prywatny private	spółki handlowe commercial companies		spółki cywilne civil partnerships	spółdziel- nie co-ope- ratives	fundacje, stowa- rzyszenia i organiza- cje społeczne founda- tions, associa- tions and social organiza- tions	osoby fizyczne prowadzące działal- ność gospodar- czą natural persons conducting economic activity
				razem total	w tym z udziałem kapitału zagranicznego of which with foreign capital participa- tion				
<b>POWIAT PIŃCZOWSKI .....</b>	<b>2349</b>	<b>131</b>	<b>2218</b>	<b>58</b>	<b>8</b>	<b>143</b>	<b>24</b>	<b>96</b>	<b>1826</b>
Gminy miejsko-wiejskie: Urban-rural gminas:									
Działoszyce .....	245	16	229	7	2	12	5	18	183
w tym miasto .....	122	14	108	6	1	9	4	4	84
of which city									
Pińczów .....	1516	73	1443	43	6	102	14	46	1190
w tym miasto .....	1115	60	1055	31	3	81	13	28	865
of which city									
Gminy wiejskie: Rural gminas:									
Kije .....	191	9	182	1	-	6	2	10	157
Michałów .....	206	15	191	5	-	9	-	10	160
Złota .....	191	18	173	2	-	14	3	12	136
<b>POWIAT SANDOMIERSKI .....</b>	<b>6006</b>	<b>248</b>	<b>5758</b>	<b>192</b>	<b>19</b>	<b>460</b>	<b>39</b>	<b>179</b>	<b>4749</b>
Gminy miejskie: Urban gminas:									
Sandomierz .....	3320	120	3200	145	16	304	19	72	2580
Gminy miejsko-wiejskie: Urban-rural gminas:									
Koprzywnica .....	323	15	308	6	-	17	3	16	263
w tym miasto .....	168	11	157	5	-	15	3	4	127
of which city									
Zawichost .....	263	20	243	6	1	17	2	11	199
w tym miasto .....	162	16	146	4	1	12	1	4	120
of which city									
Gminy wiejskie: Rural gminas:									
Dwikozy .....	468	16	452	8	1	24	2	15	392
Klimontów .....	409	18	391	9	-	21	1	14	337
Łoniów .....	314	17	297	1	-	14	5	15	255
Obrazów .....	327	15	312	8	1	22	2	10	259
Samborzec .....	429	17	412	8	-	36	2	12	351
Wilczyce .....	153	10	143	1	-	5	3	14	113

a Bez osób prowadzących indywidualne gospodarstwa rolne.

a Excluding persons tending private farms.



TABL. 1 (70) **PODMIOTY GOSPODARKI NARODOWEJ<sup>a</sup> ZAREJESTROWANE W REJESTRZE REGON W 2004 R. (cd.)**

Stan w dniu 31 XII

*ENTITIES OF THE NATIONAL ECONOMY<sup>a</sup> RECORDED IN THE REGON REGISTER IN 2004 (cont.)*  
As of 31 XII

WYSZCZEGÓLNIENIE SPECIFICATION	Ogółem Grand total	Sektor Sector		Z ogółem Of grand total					
		publiczny public	prywatny private	spółki handlowe commercial companies		spółki cywilne civil partnerships	spółdziel- nie co-ope- ratives	fundacje, stowa- rzyszenia i organiza- cje społeczne founda- tions, associa- tions and social organiza- tions	osoby fizyczne prowadzące działal- ność gospodar- czą natural persons conducting economic activity
				razem total	w tym z udziałem kapitału zagranicznego of which with foreign capital participa- tion				
<b>POWIAT SKARŻYSKI .....</b>	<b>7651</b>	<b>390</b>	<b>7261</b>	<b>193</b>	<b>25</b>	<b>509</b>	<b>18</b>	<b>88</b>	<b>6312</b>
Gminy miejskie: <i>Urban gminas:</i>									
Skarżysko-Kamienna ...	5775	316	5459	152	21	419	11	55	4713
Gminy miejsko-wiejskie: <i>Urban-rural gminas:</i>									
Suchedniów.....	858	33	825	32	2	56	4	17	704
w tym miasto ..... <i>of which city</i>	743	32	711	28	2	49	4	13	606
Gminy wiejskie: <i>Rural gminas:</i>									
Bliżyn .....	489	14	475	7	2	17	3	8	433
Łączna .....	235	14	221	2	-	4	-	3	207
Skarżysko Kościelne .	294	13	281	-	-	13	-	5	255
<b>POWIAT STARACHOWICKI .....</b>	<b>7075</b>	<b>326</b>	<b>6749</b>	<b>285</b>	<b>56</b>	<b>450</b>	<b>21</b>	<b>140</b>	<b>5719</b>
Gminy miejskie: <i>Urban gminas:</i>									
Starachowice.....	5145	251	4894	259	48	366	13	95	4052
Gminy miejsko-wiejskie: <i>Urban-rural gminas:</i>									
Wąchock .....	437	13	424	10	3	28	2	8	373
w tym miasto ..... <i>of which city</i>	240	10	230	3	-	19	2	5	199
Gminy wiejskie: <i>Rural gminas:</i>									
Brody.....	496	18	478	10	3	18	2	15	426
Mirzec .....	388	17	371	1	1	15	3	10	338
Pawłów.....	609	27	582	5	1	23	1	12	530

<sup>a</sup> Bez osób prowadzących indywidualne gospodarstwa rolne.<sup>a</sup> Excluding persons tending private farms.

TABL. 1 (70) PODMIOTY GOSPODARKI NARODOWEJ<sup>a</sup> ZAREJESTROWANE W REJESTRZE REGON  
W 2004 R. (dok.)

Stan w dniu 31 XII

ENTITIES OF THE NATIONAL ECONOMY<sup>a</sup> RECORDED IN THE REGON REGISTER IN 2004 (cont.)  
As of 31 XII

WYSZCZEGÓLNIENIE SPECIFICATION	Ogółem Grand total	Sektor Sector		Z ogółem Of grand total					
		publiczny public	prywatny private	spółki handlowe commercial companies		spółki cywilne civil partnerships	spółdziel- nie co-ope- ratives	fundacje, stowa- rzyszenia i organiza- cje społeczne founda- tions, associa- tions and social organiza- tions	osoby fizyczne prowadzące działal- ność gospodar- czą natural persons conducting economic activity
				razem total	w tym z udziałem kapitału zagranicznego of which with foreign capital participa- tion				
<b>POWIAT STASZOWSKI .....</b>	<b>5009</b>	<b>186</b>	<b>4823</b>	<b>118</b>	<b>12</b>	<b>310</b>	<b>51</b>	<b>144</b>	<b>4077</b>
Gminy miejsko-wiejskie: Urban-rural gminas:									
Osiek .....	374	21	353	4	-	18	2	13	315
w tym miasto .....	145	15	130	4	-	10	1	2	113
of which city									
Połaniec .....	835	26	809	32	3	65	9	24	668
w tym miasto .....	653	22	631	16	1	56	9	16	528
of which city									
Staszów .....	2490	69	2421	68	3	186	25	41	2020
w tym miasto .....	1974	53	1921	54	2	162	20	22	1590
of which city									
Gminy wiejskie: Rural gminas:									
Bogoria .....	408	19	389	-	-	17	3	20	337
Łubnice .....	167	13	154	-	-	3	3	7	138
Oleśnica .....	258	9	249	1	1	3	3	7	233
Rytwiany .....	336	16	320	9	4	16	2	16	269
Szydłów .....	141	13	128	4	1	2	4	16	97
<b>POWIAT WŁOSZCZOWSKI .....</b>	<b>2892</b>	<b>134</b>	<b>2758</b>	<b>60</b>	<b>5</b>	<b>136</b>	<b>21</b>	<b>94</b>	<b>2365</b>
Gminy miejsko-wiejskie: Urban-rural gminas:									
Włoszczowa .....	1331	76	1255	32	3	87	10	34	1039
w tym miasto .....	1024	60	964	29	3	73	7	20	788
of which city									
Gminy wiejskie: Rural gminas:									
Kluczewsko .....	256	10	246	14	-	5	2	14	206
Krasocin .....	872	17	855	4	1	30	4	18	789
Moskorzew .....	115	10	105	-	-	3	2	10	86
Radków .....	126	8	118	2	-	1	-	8	101
Secemin .....	192	13	179	8	1	10	3	10	144
<b>MIASTO NA PRAWACH POWIATU</b>									
<b>CITY WITH POWIAT STATUS</b>									
<b>Kielce .....</b>	<b>28899</b>	<b>637</b>	<b>28262</b>	<b>1944</b>	<b>229</b>	<b>2501</b>	<b>103</b>	<b>557</b>	<b>22599</b>

<sup>a</sup> Bez osób prowadzących indywidualne gospodarstwa rolne.<sup>a</sup> Excluding persons tending private farms.

TABL. 2 (71) PODMIOTY GOSPODARKI NARODOWEJ<sup>a</sup> ZAREJESTROWANE W REJESTRZE REGON WEDŁUG WYBRANYCH SEKCJI W 2004 R.

Stan w dniu 31 XII

ENTITIES OF THE NATIONAL ECONOMY<sup>a</sup> RECORDED IN THE REGON REGISTER BY SELECTED SECTIONS IN 2004  
As of 31 XII

WYSZCZEGÓLNIENIE SPECIFICATION	Ogółem Grand total	W tym Of which								
		rolnictwo, łowiectwo i leśnictwo agriculture, hunting and forestry	przemysł industry		budownictwo con- struction	handel i naprawy <sup>Δ</sup> trade and repair <sup>1</sup>	hotele i restauracje hotels and restaurants	transport, gospodarka maga- zynowa i łącz- ność trans- port, storage and com- muni- cation	pośred- nictwo finan- sowe financial inter- media- tion	obsługa nieru- chomo- ści i firm <sup>Δ</sup> real estate, renting and busi- ness activi- ties
			razem total	w tym prze- twór- stwo przem- ysłowe of which manu- factu- ring						
<b>WOJEWÓDZTWO .....</b> <i>VOIVODSHIP</i>	<b>103116</b>	<b>1612</b>	<b>9956</b>	<b>9750</b>	<b>11300</b>	<b>39865</b>	<b>2787</b>	<b>7588</b>	<b>3480</b>	<b>12588</b>
<b>Podregion</b> <b>świętokrzyski .....</b> <i>Subregion</i>	<b>103116</b>	<b>1612</b>	<b>9956</b>	<b>9750</b>	<b>11300</b>	<b>39865</b>	<b>2787</b>	<b>7588</b>	<b>3480</b>	<b>12588</b>
<b>POWIAT BUSKI .....</b>	<b>4954</b>	<b>95</b>	<b>374</b>	<b>364</b>	<b>709</b>	<b>1946</b>	<b>177</b>	<b>350</b>	<b>150</b>	<b>397</b>
Gminy miejsko-wiejskie: <i>Urban-rural gminas:</i>										
Busko-Zdrój .....	2986	34	215	212	363	1145	121	217	105	301
w tym miasto .....	2287	14	147	144	236	881	106	152	91	267
of which city										
Gminy wiejskie: <i>Rural gminas:</i>										
Gnojono .....	225	6	10	9	35	97	4	29	7	9
Nowy Korczyn .....	264	9	20	19	31	123	7	15	7	9
Pacanów .....	281	6	33	32	33	114	5	18	5	12
Solec-Zdrój .....	236	5	22	20	46	90	10	12	5	11
Stopnica .....	522	22	34	33	111	219	17	30	10	33
Tuczępy .....	159	6	17	17	37	48	5	7	1	8
Wiślica .....	281	7	23	22	53	110	8	22	10	14
<b>POWIAT</b> <b>JĘDRZEJOWSKI .....</b>	<b>5687</b>	<b>188</b>	<b>575</b>	<b>557</b>	<b>583</b>	<b>2281</b>	<b>138</b>	<b>305</b>	<b>179</b>	<b>646</b>
Gminy miejsko-wiejskie: <i>Urban-rural gminas:</i>										
Jędrzejów .....	2438	51	242	237	196	1050	62	115	74	309
w tym miasto .....	1850	25	185	181	137	808	51	77	55	254
of which city										
Małogoszcz .....	728	25	75	74	128	242	15	73	24	71
w tym miasto .....	355	7	45	44	45	126	10	36	11	36
of which city										
Sędziszów .....	823	17	76	73	64	354	27	23	34	106
w tym miasto .....	517	5	46	44	33	225	23	7	23	85
of which city										

<sup>a</sup> Bez osób prowadzących indywidualne gospodarstwa rolne.<sup>a</sup> Excluding persons tending private farms.

TABL. 2 (71) PODMIOTY GOSPODARKI NARODOWEJ<sup>a</sup> ZAREJESTROWANE W REJESTRZE REGON WEDŁUG WYBRANYCH SEKCJI W 2004 R. (cd.)

Stan w dniu 31 XII

ENTITIES OF THE NATIONAL ECONOMY<sup>a</sup> RECORDED IN THE REGON REGISTER BY SELECTED SECTIONS IN 2004 (cont.)  
As of 31 XII

WYSZCZEGÓLNIENIE SPECIFICATION	Ogółem Grand total	W tym Of which								
		rolnictwo, łowiectwo i leśnictwo agriculture, hunting and forestry	przemysł industry		budownictwo con- struction	handel i naprawy <sup>Δ</sup> trade and repair <sup>1</sup>	hotele i restauracje hotels and restau- rants	transport, gospodarka maga- zynowa i łącz- ność trans- port, storage and com- munica- tion	pośred- nictwo finan- sowe financial inter- media- tion	obsługa nieru- chomo- ści i firm <sup>Δ</sup> real estate, renting and busi- ness activi- ties
			razem total	w tym prze- twór- stwo przem- ysłowe of which manu- factu- ring						
<b>POWIAT JĘDRZEJOWSKI (dok.)</b>										
Gminy wiejskie Rural gminas:										
Imielno .....	145	4	13	11	14	58	4	10	1	7
Nagłowice .....	248	9	26	26	18	94	11	16	4	29
Oksa .....	255	28	22	22	41	87	4	16	7	21
Ślupia (Jędrzejow- ska).....	201	13	23	22	18	74	1	13	6	16
Sobków .....	469	19	53	49	69	178	5	21	14	54
Wodzisław .....	380	22	45	43	35	144	9	18	15	33
<b>POWIAT KAZIMIERSKI .....</b>	<b>1408</b>	<b>31</b>	<b>103</b>	<b>98</b>	<b>102</b>	<b>547</b>	<b>27</b>	<b>76</b>	<b>53</b>	<b>150</b>
Gminy miejsko-wiejskie: Urban-rural gminas:										
Kazimierza Wielka ... w tym miasto .....	775 483	13 4	56 33	55 32	73 43	278 179	16 12	33 15	36 28	110 70
of which city										
Skalmierz..... w tym miasto .....	269 144	4 1	19 15	19 15	11 4	134 74	5 3	15 3	4 2	20 10
of which city										
Gminy wiejskie: Rural gminas:										
Bejsce.....	91	2	8	6	6	33	2	5	3	4
Czarnocin .....	141	5	10	9	4	60	1	13	3	6
Opatowiec.....	132	7	10	9	8	42	3	10	7	10
<b>POWIAT KIELECKI .....</b>	<b>11648</b>	<b>342</b>	<b>1222</b>	<b>1181</b>	<b>1585</b>	<b>4520</b>	<b>341</b>	<b>1169</b>	<b>266</b>	<b>937</b>
Gminy miejsko-wiejskie: Urban-rural gminas:										
Bodzentyn..... w tym miasto .....	460 196	9 1	41 22	40 21	57 15	207 90	13 4	29 10	15 3	23 14
of which city										
Chęciny..... w tym miasto .....	901 402	25 6	98 43	92 40	102 42	326 144	19 10	105 45	26 8	80 39
of which city										
Chmielnik..... w tym miasto .....	746 432	16 3	57 29	56 29	49 21	375 249	21 12	52 21	13 7	70 31
of which city										

<sup>a</sup> Bez osób prowadzących indywidualne gospodarstwa rolne.<sup>a</sup> Excluding persons tending private farms.

TABL. 2 (71) PODMIOTY GOSPODARKI NARODOWEJ<sup>a</sup> ZAREJESTROWANE W REJESTRZE REGON WEDŁUG WYBRANYCH SEKCJI W 2004 R. (cd.)

Stan w dniu 31 XII

ENTITIES OF THE NATIONAL ECONOMY<sup>a</sup> RECORDED IN THE REGON REGISTER BY SELECTED SECTIONS IN 2004 (cont.)  
As of 31 XII

WYSZCZEGÓLNIENIE SPECIFICATION	Ogółem Grand total	W tym Of which								
		rolnictwo, łowiectwo i leśnictwo agriculture, hunting and forestry	przemysł industry		budownictwo con- struction	handel i naprawy <sup>Δ</sup> trade and repair <sup>1</sup>	hotele i restauracje hotels and restau- rants	transport, gospodarka maga- zynowa i łącz- ność transport, storage and com- munica- tion	pośred- nictwo finan- sowe financial inter- media- tion	obsługa nieru- chomo- ści i firm <sup>Δ</sup> real estate, renting and busi- ness activi- ties
			razem total	w tym prze- twór- stwo przemys- łowe of which manu- factu- ring						
<b>POWIAT KIELECKI (dok.)</b>										
Gminy wiejskie: Rural gminas:										
Bieliny .....	459	15	37	37	49	170	14	91	7	29
Daleszyce .....	940	44	109	107	78	474	17	67	18	56
Górnio .....	692	15	71	70	127	236	25	88	9	52
Łagów .....	359	20	30	28	19	183	12	33	7	17
Łopuszno .....	517	24	54	53	71	176	16	79	5	40
Masłów .....	666	19	75	73	109	215	16	64	20	64
Miedziana Góra .....	738	21	90	86	134	236	28	80	17	73
Mniów .....	415	19	37	35	79	174	12	35	4	21
Morawica .....	936	16	86	83	149	335	24	108	18	85
Nowa Słupia .....	506	11	49	49	82	180	36	19	12	59
Piekoszów .....	767	10	80	76	119	300	14	85	30	61
Pierzchnica .....	217	8	25	21	18	89	7	10	2	15
Raków .....	356	13	19	16	51	194	14	16	1	12
Sitkówka-Nowiny .....	599	5	88	88	72	188	14	65	20	86
Strawczyn .....	516	15	60	58	98	184	15	68	11	18
Zagnańsk .....	858	37	116	113	122	278	24	75	31	76
<b>POWIAT KONECKI.....</b>	<b>6318</b>	<b>153</b>	<b>935</b>	<b>921</b>	<b>769</b>	<b>2601</b>	<b>182</b>	<b>302</b>	<b>152</b>	<b>543</b>
Gminy miejsko-wiejskie: Urban-rural gminas:										
Końskie .....	3596	41	575	568	310	1523	116	162	90	365
w tym miasto .....	2649	15	390	383	207	1114	84	111	75	321
of which city										
Stąporków .....	1259	31	152	151	225	480	32	75	33	119
w tym miasto .....	612	6	68	67	79	265	14	35	15	74
of which city										
Gminy wiejskie: Rural gminas:										
Falków .....	141	5	19	19	17	54	5	12	6	3
Gowarczów .....	209	24	39	39	21	82	2	6	4	9
Radoszyce .....	540	21	69	65	90	240	13	31	9	25
Ruda Maleniecka .....	174	15	33	31	15	62	1	6	5	11
Słupia (Konecka) .....	153	9	15	15	19	68	3	6	2	6
Smyków .....	246	7	33	33	72	92	10	4	3	5

<sup>a</sup> Bez osób prowadzących indywidualne gospodarstwa rolne.<sup>a</sup> Excluding persons tending private farms.

TABL. 2 (71) PODMIOTY GOSPODARKI NARODOWEJ<sup>a</sup> ZAREJESTROWANE W REJESTRZE REGON WEDŁUG WYBRANYCH SEKCJI W 2004 R. (cd.)

Stan w dniu 31 XII

ENTITIES OF THE NATIONAL ECONOMY<sup>a</sup> RECORDED IN THE REGON REGISTER BY SELECTED SECTIONS IN 2004 (cont.)  
As of 31 XII

WYSZCZEGÓLNIENIE SPECIFICATION	Ogółem Grand total	W tym Of which								
		rolnictwo, łowiectwo i leśnictwo agriculture, hunting and forestry	przemysł industry		budownictwo con- struction	handel i naprawy <sup>Δ</sup> trade and repair <sup>1</sup>	hotele i restauracje hotels and restau- rants	trans- port, gospo- darka maga- zynowa i łącz- ność trans- port, storage and com- munica- tion	pośred- nictwo finan- sowe financial inter- media- tion	obsługa nieru- chomo- ści i firm <sup>Δ</sup> real estate, renting and busi- ness activi- ties
			razem total	w tym prze- twór- stwo przem- ysłowe of which manu- factu- ring						
<b>POWIAT OPATOWSKI .....</b>	<b>3261</b>	<b>110</b>	<b>289</b>	<b>279</b>	<b>337</b>	<b>1290</b>	<b>75</b>	<b>291</b>	<b>74</b>	<b>243</b>
Gminy miejsko-wiejskie: Urban-rural gminas:										
Opatów .....	990	18	67	67	73	426	24	56	23	104
w tym miasto .....	787	8	50	50	56	350	23	35	10	84
of which city										
Ożarów .....	768	29	77	73	79	313	20	70	13	60
w tym miasto .....	475	10	42	40	45	210	15	41	10	40
of which city										
Gminy wiejskie: Rural gminas:										
Backowice .....	210	15	23	21	26	80	6	20	4	8
Iwaniska .....	336	5	39	39	78	123	3	27	7	12
Lipnik .....	233	7	19	18	17	87	3	40	5	15
Sadowie .....	206	11	20	20	19	76	5	16	5	13
Tarłów .....	295	8	25	24	31	121	7	33	8	16
Wojciechowice .....	223	17	19	17	14	64	7	29	9	15
<b>POWIAT OSTROWIECKI.....</b>	<b>9959</b>	<b>94</b>	<b>822</b>	<b>802</b>	<b>1043</b>	<b>4183</b>	<b>305</b>	<b>790</b>	<b>322</b>	<b>1122</b>
Gminy miejskie: Urban gminas:										
Ostrowiec Świętokrzy- ski .....	7837	28	587	575	802	3340	236	630	272	943
Gminy miejsko-wiejskie: Urban-rural gminas:										
Ćmielów .....	425	14	61	59	34	177	15	24	11	33
w tym miasto .....	208	3	32	31	16	84	5	6	4	22
of which city										
Kunów .....	439	20	51	49	55	150	16	37	10	34
w tym miasto .....	165	1	20	19	18	52	7	11	4	19
of which city										
Gminy wiejskie: Rural gminas:										
Bałtów .....	188	6	14	12	27	73	2	13	3	13
Bodzechów .....	841	11	92	90	82	365	31	66	24	82
Waśniów .....	229	15	17	17	43	78	5	20	2	17

<sup>a</sup> Bez osób prowadzących indywidualne gospodarstwa rolne.<sup>a</sup> Excluding persons tending private farms.

TABL. 2 (71) PODMIOTY GOSPODARKI NARODOWEJ<sup>a</sup> ZAREJESTROWANE W REJESTRZE REGON WEDŁUG WYBRANYCH SEKCJI W 2004 R. (cd.)

Stan w dniu 31 XII

ENTITIES OF THE NATIONAL ECONOMY<sup>a</sup> RECORDED IN THE REGON REGISTER BY SELECTED SECTIONS IN 2004 (cont.)  
As of 31 XII

WYSZCZEGÓLNIENIE SPECIFICATION	Ogółem Grand total	W tym Of which								
		rolnictwo, łowiectwo i leśnictwo agriculture, hunting and forestry	przemysł industry		budownictwo con- struction	handel i naprawy <sup>Δ</sup> trade and repair <sup>1</sup>	hotele i restauracje hotels and restau- rants	transport, gospodarka maga- zynowa i łącz- ność trans- port, storage and com- munica- tion	pośred- nictwo finan- sowe financial inter- media- tion	obsługa nieru- chomo- ści i firm <sup>Δ</sup> real estate, renting and busi- ness activi- ties
			razem total	w tym prze- twór- stwo przemys- łowe of which manu- factu- ring						
<b>POWIAT PIŃCZOWSKI .....</b>	<b>2349</b>	<b>59</b>	<b>256</b>	<b>252</b>	<b>245</b>	<b>845</b>	<b>79</b>	<b>206</b>	<b>63</b>	<b>191</b>
Gminy miejsko-wiejskie: Urban-rural gminas:										
Działoszyce .....	245	13	22	22	11	109	8	17	6	9
w tym miasto .....	122	4	13	13	3	62	4	3	3	7
of which city										
Pińczów .....	1516	27	162	159	167	528	58	136	45	146
w tym miasto .....	1115	16	104	101	102	389	48	99	35	127
of which city										
Gminy wiejskie: Rural gminas:										
Kije .....	191	3	27	27	26	73	3	18	5	6
Michałów .....	206	7	26	26	16	69	6	24	2	19
Złota .....	191	9	19	18	25	66	4	11	5	11
<b>POWIAT SANDOMIERSKI .....</b>	<b>6006</b>	<b>55</b>	<b>383</b>	<b>368</b>	<b>414</b>	<b>2654</b>	<b>190</b>	<b>523</b>	<b>211</b>	<b>630</b>
Gminy miejskie: Urban gminas:										
Sandomierz .....	3320	12	206	200	220	1450	121	223	126	432
Gminy miejsko-wiejskie: Urban-rural gminas:										
Koprzywnica .....	323	4	23	22	25	144	10	30	9	20
w tym miasto .....	168	3	12	11	11	75	8	12	5	6
of which city										
Zawichost .....	263	7	20	19	14	119	9	14	7	22
w tym miasto .....	162	3	15	14	4	72	6	7	4	15
of which city										
Gminy wiejskie: Rural gminas:										
Dwikozy .....	468	8	41	38	23	201	11	59	16	45
Klimontów .....	409	9	23	23	45	180	7	49	13	24
Łoniów .....	314	6	21	20	26	141	4	32	8	23
Obrazów .....	327	1	23	22	16	143	10	51	11	20
Samborzec .....	429	3	19	18	32	212	14	49	17	34
Wilczyce .....	153	5	7	6	13	64	4	16	4	10

<sup>a</sup> Bez osób prowadzących indywidualne gospodarstwa rolne.<sup>a</sup> Excluding persons tending private farms.

TABL. 2 (71) PODMIOTY GOSPODARKI NARODOWEJ<sup>a</sup> ZAREJESTROWANE W REJESTRZE REGON WEDŁUG WYBRANYCH SEKCJI W 2004 R. (cd.)

Stan w dniu 31 XII

ENTITIES OF THE NATIONAL ECONOMY<sup>a</sup> RECORDED IN THE REGON REGISTER BY SELECTED SECTIONS IN 2004 (cont.)  
As of 31 XII

WYSZCZEGÓLNIENIE SPECIFICATION	Ogółem Grand total	W tym Of which								
		rolnic- two, łowiec- two i leśnic- two agricul- ture, hunting and forestry	przemysł industry		budow- nictwo con- struction	handel i napra- wy <sup>Δ</sup> trade and repair <sup>1</sup>	hotele i restau- racje hotels and restau- rants	trans- port, gospo- darka maga- zynowa i łącz- ność trans- port, storage and com- munica- tion	pośred- nictwo finan- sowe financial inter- media- tion	obsługa nieru- chomo- ści i firm <sup>Δ</sup> real estate, renting and busi- ness activi- ties
			razem total	w tym prze- twór- stwo przem- ysłowe of which manu- factu- ring						
<b>POWIAT SKARŻYSKI ..</b>	<b>7651</b>	<b>79</b>	<b>869</b>	<b>858</b>	<b>632</b>	<b>3167</b>	<b>202</b>	<b>488</b>	<b>267</b>	<b>1005</b>
Gminy miejskie: Urban gminas:										
Skarżysko-Kamienna..	5775	29	611	603	441	2392	142	374	215	832
Gminy miejsko-wiejskie: Urban-rural gminas:										
Suchedniów .....	858	13	139	138	71	357	34	41	26	86
w tym miasto .....	743	9	117	116	61	305	31	30	23	82
of which city										
Gminy wiejskie: Rural gminas:										
Bliżyn .....	489	15	59	59	68	188	15	37	17	45
Łączna .....	235	13	26	24	24	90	7	15	6	21
Skarżysko										
Kościelne .....	294	9	34	34	28	140	4	21	3	21
<b>POWIAT STARACHOWICKI .....</b>	<b>7075</b>	<b>127</b>	<b>823</b>	<b>809</b>	<b>738</b>	<b>2621</b>	<b>182</b>	<b>463</b>	<b>324</b>	<b>897</b>
Gminy miejskie: Urban gminas:										
Starachowice .....	5145	31	578	567	440	1942	146	308	246	774
Gminy miejsko-wiejskie: Urban-rural gminas:										
Wąchock .....	437	8	84	83	43	163	8	38	11	33
w tym miasto .....	240	2	64	63	21	79	3	14	7	16
of which city										
Gminy wiejskie: Rural gminas:										
Brody .....	496	49	54	54	63	148	12	35	30	39
Mirzec .....	388	25	37	36	59	150	5	33	20	18
Pawłów .....	609	14	70	69	133	218	11	49	17	33

<sup>a</sup> Bez osób prowadzących indywidualne gospodarstwa rolne.<sup>a</sup> Excluding persons tending private farms.



TABL. 2 (71) PODMIOTY GOSPODARKI NARODOWEJ<sup>a</sup> ZAREJESTROWANE W REJESTRZE REGON WEDŁUG WYBRANYCH SEKCJI W 2004 R. (dok.)

Stan w dniu 31 XII

ENTITIES OF THE NATIONAL ECONOMY<sup>a</sup> RECORDED IN THE REGON REGISTER BY SELECTED SECTIONS IN 2004 (cont.)  
As of 31 XII

WYSZCZEGÓLNIENIE SPECIFICATION	Ogółem Grand total	W tym Of which								
		rolnictwo, łowiectwo i leśnictwo agriculture, hunting and forestry	przemysł industry		budownictwo con- struction	handel i naprawy <sup>Δ</sup> trade and repair <sup>1</sup>	hotele i restauracje hotels and restaurants	transport, gospodarka maga- zynowa i łącz- ność trans- port, storage and com- munica- tion	pośred- nictwo finan- sowe financial inter- media- tion	obsługa nieru- chomo- ści i firm <sup>Δ</sup> real estate, renting and busi- ness activi- ties
			razem total	w tym prze- twór- stwo przemys- łowe of which manu- factu- ring						
<b>POWIAT STASZOWSKI .....</b>	<b>5009</b>	<b>84</b>	<b>440</b>	<b>423</b>	<b>762</b>	<b>1993</b>	<b>155</b>	<b>302</b>	<b>135</b>	<b>399</b>
Gminy miejsko-wiejskie: <i>Urban-rural gminas:</i>										
Osiek .....	374	8	24	23	42	159	8	52	9	26
w tym miasto .....	145	1	11	10	17	67	3	14	2	6
of which city										
Połaniec .....	835	4	74	69	126	328	41	44	24	61
w tym miasto .....	653	2	52	48	92	254	36	31	22	53
of which city										
Staszów .....	2490	30	244	238	296	1045	79	120	67	257
w tym miasto .....	1974	11	176	172	211	866	61	81	61	230
of which city										
Gminy wiejskie: <i>Rural gminas:</i>										
Bogoria .....	408	6	26	25	54	184	7	36	13	16
Łubnice .....	167	6	13	12	22	66	8	14	5	5
Oleśnica .....	258	7	9	8	148	54	2	4	6	6
Rytwiany .....	336	17	39	38	57	112	7	26	8	22
Szydłów .....	141	6	11	10	17	45	3	6	3	6
<b>POWIAT WŁOSZCZOWSKI.....</b>	<b>2892</b>	<b>91</b>	<b>384</b>	<b>382</b>	<b>350</b>	<b>905</b>	<b>73</b>	<b>189</b>	<b>76</b>	<b>428</b>
Gminy miejsko-wiejskie: <i>Urban-rural gminas:</i>										
Włoszczowa .....	1331	20	154	153	109	491	43	72	49	174
w tym miasto .....	1024	8	109	108	75	394	35	47	38	145
of which city										
Gminy wiejskie: <i>Rural gminas:</i>										
Kluczewsko .....	256	24	23	22	62	61	8	21	4	17
Krasocin .....	872	20	157	157	136	199	10	60	15	210
Moskorzew .....	115	4	8	8	17	39	4	11	1	8
Radków .....	126	11	18	18	9	45	2	9	4	8
Secemin .....	192	12	24	24	17	70	6	16	3	11
<b>MIASTO NA PRAWACH POWIATU</b>										
<i>CITY WITH POWIAT STATUS</i>										
<b>Kielce .....</b>	<b>28899</b>	<b>104</b>	<b>2481</b>	<b>2456</b>	<b>3031</b>	<b>10312</b>	<b>661</b>	<b>2134</b>	<b>1208</b>	<b>5000</b>

<sup>a</sup> Bez osób prowadzących indywidualne gospodarstwa rolne.<sup>a</sup> Excluding persons tending private farms.

TABL. 3 (72) **SPÓŁKI HANDLOWE WEDŁUG FORM PRAWNYCH W 2004 R.**  
Stan w dniu 31 XII  
**COMMERCIAL COMPANIES BY LEGAL STATUS IN 2004**  
As of 31 XII

WYSZCZEGÓLNIENIE SPECIFICATION	Ogółem Grand total	Spółki kapitałowe Companies			Spółki osobowe Partnerships	
		razem total	akcyjne joint stock	z ograniczo- ną odpowie- dzialnością with limited liability	razem total	w tym jawne of which unlimited partnerships
<b>WOJEWÓDZTWO.....</b> <i>VOIVODSHIP</i>	<b>3856</b>	<b>3204</b>	<b>238</b>	<b>2966</b>	<b>652</b>	<b>620</b>
<b>Podregion</b> <b>świętokrzyski.....</b> <i>Subregion</i>	<b>3856</b>	<b>3204</b>	<b>238</b>	<b>2966</b>	<b>652</b>	<b>620</b>
<b>POWIATY:</b> <i>POWIATS:</i>						
buski.....	113	84	8	76	29	29
jędrzejowski.....	110	93	12	81	17	16
kazimierski.....	30	14	1	13	16	15
kielecki.....	238	186	7	179	52	51
konecki.....	155	114	7	107	41	39
opatowski.....	62	52	5	47	10	10
ostrowiecki.....	298	224	16	208	74	69
pińczowski.....	58	48	5	43	10	10
sandomierski.....	192	152	9	143	40	40
skarżyski.....	193	157	10	147	36	35
starachowicki.....	285	243	13	230	42	39
staszowski.....	118	97	3	94	21	21
włoszczowski.....	60	49	5	44	11	11
<b>MIASTO NA PRAWACH</b> <b>POWIATU</b>						
<i>CITY WITH POWIAT</i> <i>STATUS</i>						
<b>Kielce.....</b>	<b>1944</b>	<b>1691</b>	<b>137</b>	<b>1554</b>	<b>253</b>	<b>235</b>

TABL. 4 (73) OSOBY FIZYCZNE<sup>a</sup> PROWADZĄCE DZIAŁALNOŚĆ GOSPODARCZĄ WEDŁUG WYBRANYCH SEKCJI W 2004 R.

Stan w dniu 31 XII

NATURAL PERSONS<sup>a</sup> CONDUCTING ECONOMIC ACTIVITY BY SELECTED SECTIONS IN 2004  
As of 31 XII

WYSZCZEGÓLNIENIE SPECIFICATION	Ogółem Grand total	W tym Of which						
		przetwórstwo przemysłowe manufacturing	budownictwo construction	handel i naprawy <sup>Δ</sup> trade and repair <sup>Δ</sup>	hotele i restauracje hotels and restaurants	transport, gospodarka magazynowa i łączność transport, storage and communication	pośrednictwo finansowe financial intermediation	obsługa nieruchomości i firm <sup>Δ</sup> real estate, renting and business activities
<b>WOJEWÓDZTWO .....</b> <i>VOIVODSHIP</i>	<b>83497</b>	<b>7719</b>	<b>10077</b>	<b>34995</b>	<b>2350</b>	<b>6987</b>	<b>3296</b>	<b>9561</b>
<b>Podregion świętokrzyski .....</b> <i>Subregion</i>	<b>83497</b>	<b>7719</b>	<b>10077</b>	<b>34995</b>	<b>2350</b>	<b>6987</b>	<b>3296</b>	<b>9561</b>
<b>POWIAT BUSKI .....</b>	<b>4081</b>	<b>314</b>	<b>669</b>	<b>1738</b>	<b>156</b>	<b>314</b>	<b>144</b>	<b>315</b>
Gminy miejsko-wiejskie: <i>Urban-rural gminas:</i>								
Busko-Zdrój .....	2459	181	336	995	107	192	103	227
w tym miasto .....	1867	127	216	747	94	133	90	195
<i>of which city</i>								
Gminy wiejskie: <i>Rural gminas:</i>								
Gnojono .....	188	8	34	94	2	28	6	8
Nowy Korczyn .....	207	17	30	116	5	12	7	8
Pacanów .....	219	30	31	102	5	15	5	12
Solec-Zdrój .....	186	15	42	77	10	12	4	9
Stopnica .....	460	29	109	203	16	28	9	30
Tuczępy .....	118	12	34	46	5	7	1	7
Wiślica .....	244	22	53	105	6	20	9	14
<b>POWIAT JĘDRZEJOWSKI .....</b>	<b>4658</b>	<b>461</b>	<b>546</b>	<b>2111</b>	<b>123</b>	<b>280</b>	<b>173</b>	<b>519</b>
Gminy miejsko-wiejskie: <i>Urban-rural gminas:</i>								
Jędrzejów .....	1979	188	178	939	57	101	70	238
w tym miasto .....	1491	142	122	716	46	66	52	187
<i>of which city</i>								
Małogoszcz .....	629	65	122	227	13	67	24	64
w tym miasto .....	297	36	40	115	9	33	11	29
<i>of which city</i>								
Sędziszów .....	672	57	59	337	22	23	33	75
w tym miasto .....	416	33	29	212	18	7	22	56
<i>of which city</i>								

<sup>a</sup> Bez osób prowadzących indywidualne gospodarstwa rolne.<sup>a</sup> Excluding persons tending private farms.

TABL. 4 (73) OSOBY FIZYCZNE<sup>a</sup> PROWADZĄCE DZIAŁALNOŚĆ GOSPODARCZĄ WEDŁUG WYBRANYCH SEKCJI W 2004 R. (cd.)

Stan w dniu 31 XII

NATURAL PERSONS<sup>a</sup> CONDUCTING ECONOMIC ACTIVITY BY SELECTED SECTIONS IN 2004 (cont.)  
As of 31 XII

WYSZCZEGÓLNIENIE SPECIFICATION	Ogółem Grand total	W tym Of which						
		przetwórstwo przemysłowe manufacturing	budownictwo construction	handel i naprawy <sup>Δ</sup> trade and repair <sup>Δ</sup>	hotele i restauracje hotels and restaurants	transport, gospodarka maga- zynowa i łączność transport, storage and communi- cation	pośrednic- two finansowe financial intermedia- tion	obsługa nierucho- mości i firm <sup>Δ</sup> real estate, renting and business activities
<b>POWIAT JĘDRZEJOWSKI (dok.)</b>								
Gminy wiejskie Rural gminas:								
Imielno .....	105	10	14	55	3	9	1	6
Nagłowice .....	201	25	15	87	10	15	4	27
Oksa .....	216	19	39	83	4	15	7	20
Słupia (Jędrzejow- ska).....	153	20	18	69	1	13	6	14
Sobków .....	403	43	66	175	5	19	14	51
Wodzisław .....	300	34	35	139	8	18	14	24
<b>POWIAT KAZIMIERSKI .....</b>	<b>1002</b>	<b>72</b>	<b>97</b>	<b>465</b>	<b>19</b>	<b>73</b>	<b>37</b>	<b>111</b>
Gminy miejsko-wiejskie: Urban-rural gminas:								
Kazimierza Wielka ....	555	41	68	228	10	30	24	79
w tym miasto .....	328	21	39	137	7	13	18	47
of which city								
Skalbmierz.....	199	14	11	114	3	15	4	16
w tym miasto .....	102	11	4	62	1	3	2	6
of which city								
Gminy wiejskie: Rural gminas:								
Bejsce.....	54	4	6	27	2	5	1	4
Czarnocin .....	104	7	4	59	1	13	2	5
Opatowiec.....	90	6	8	37	3	10	6	7
<b>POWIAT KIELECKI .....</b>	<b>9844</b>	<b>952</b>	<b>1494</b>	<b>4208</b>	<b>300</b>	<b>1096</b>	<b>260</b>	<b>766</b>
Gminy miejsko-wiejskie: Urban-rural gminas:								
Bodzentyn.....	386	37	55	194	11	24	14	18
w tym miasto .....	155	20	13	83	4	6	3	9
of which city								
Częciny.....	747	75	95	300	15	99	26	69
w tym miasto .....	326	31	37	130	7	41	8	32
of which city								
Chmielnik.....	610	48	46	342	19	49	12	48
w tym miasto .....	350	23	18	223	10	20	6	24
of which city								

a Bez osób prowadzących indywidualne gospodarstwa rolne.

a Excluding persons tending private farms.

TABL. 4 (73) OSOBY FIZYCZNE<sup>a</sup> PROWADZĄCE DZIAŁALNOŚĆ GOSPODARCZĄ WEDŁUG WYBRANYCH SEKCJI W 2004 R. (cd.)

Stan w dniu 31 XII

NATURAL PERSONS<sup>a</sup> CONDUCTING ECONOMIC ACTIVITY BY SELECTED SECTIONS IN 2004 (cont.)  
As of 31 XII

WYSZCZEGÓLNIENIE SPECIFICATION	Ogółem Grand total	W tym Of which						
		przetwórstwo przemysłowe manufacturing	budownictwo construction	handel i naprawy <sup>Δ</sup> trade and repair <sup>Δ</sup>	hotele i restauracje hotels and restaurants	transport, gospodarka magazynowa i łączność transport, storage and communication	pośrednictwo finansowe financial intermediation	obsługa nieruchomości i firm <sup>Δ</sup> real estate, renting and business activities
<b>POWIAT KIELECKI (dok.)</b>								
Gminy wiejskie: Rural gminas:								
Bieliny .....	413	37	48	161	14	90	7	27
Daleszyce .....	822	89	71	457	15	59	17	50
Górnio .....	621	62	120	228	23	86	9	47
Łągów .....	312	26	19	177	11	22	7	15
Łopuszno .....	442	47	69	170	12	70	4	36
Masłów .....	575	64	102	199	12	63	20	57
Miedziana Góra .....	649	68	128	220	23	77	16	70
Mniów .....	375	32	78	169	12	35	4	19
Morawica .....	786	62	139	302	23	104	18	79
Nowa Słupia .....	395	35	79	168	33	18	12	20
Piekoszów .....	653	63	113	269	13	80	30	49
Pierzchnica .....	164	15	18	83	7	8	2	15
Raków .....	305	13	51	187	11	15	1	12
Sitkówka-Nowiny .....	431	44	60	158	12	61	20	55
Strawczyn .....	439	50	93	169	12	66	11	14
Zagnańsk .....	719	85	110	255	22	70	30	66
<b>POWIAT KONECKI.....</b>	<b>5321</b>	<b>743</b>	<b>730</b>	<b>2396</b>	<b>156</b>	<b>282</b>	<b>147</b>	<b>404</b>
Gminy miejsko-wiejskie: Urban-rural gminas:								
Końskie .....	2989	450	286	1366	97	152	86	270
w tym miasto .....	2152	291	186	965	74	102	71	232
of which city								
Stąporków .....	1078	119	221	453	28	70	33	81
w tym miasto .....	491	42	77	246	10	31	15	39
of which city								
Gminy wiejskie: Rural gminas:								
Falków .....	123	19	17	54	5	12	6	2
Gowarczów .....	178	34	21	77	2	6	4	7
Radoszyce .....	476	52	85	234	12	27	8	23
Ruda Maleniecka .....	140	26	15	57	1	6	5	11
Słupia (Konecka) .....	124	13	19	66	3	5	2	5
Smyków .....	213	30	66	89	8	4	3	5

<sup>a</sup> Bez osób prowadzących indywidualne gospodarstwa rolne.

a Excluding persons tending private farms.

TABL. 4 (73) OSOBY FIZYCZNE<sup>a</sup> PROWADZĄCE DZIAŁALNOŚĆ GOSPODARCZĄ WEDŁUG WYBRANYCH SEKCJI W 2004 R. (cd.)  
 Stan w dniu 31 XII  
 NATURAL PERSONS<sup>a</sup> CONDUCTING ECONOMIC ACTIVITY BY SELECTED SECTIONS IN 2004 (cont.)  
 As of 31 XII

WYSZCZEGÓLNIENIE SPECIFICATION	Ogółem Grand total	W tym Of which						
		przetwórstwo przemysłowe manufacturing	budownictwo construction	handel i naprawy <sup>Δ</sup> trade and repair <sup>Δ</sup>	hotele i restauracje hotels and restaurants	transport, gospodarka maga- zynowa i łączność transport, storage and communi- cation	pośrednic- two finansowe financial intermedia- tion	obsługa nierucho- mości i firm <sup>Δ</sup> real estate, renting and business activities
<b>POWIAT OPATOWSKI .....</b>	<b>2588</b>	<b>226</b>	<b>326</b>	<b>1172</b>	<b>62</b>	<b>269</b>	<b>72</b>	<b>190</b>
Gminy miejsko-wiejskie: Urban-rural gminas:								
Opatów .....	763	51	67	372	19	53	23	75
w tym miasto .....	603	38	51	303	18	34	10	55
of which city								
Ożarów .....	607	55	76	279	16	62	11	49
w tym miasto .....	379	33	42	185	11	35	8	30
of which city								
Gminy wiejskie: Rural gminas:								
Baćkowice .....	168	19	25	75	5	20	4	6
Iwaniska .....	288	36	78	114	2	26	7	10
Lipnik .....	186	15	17	80	2	37	5	13
Sadowie .....	165	18	18	75	5	15	5	8
Tarłów .....	246	18	31	118	7	32	8	15
Wojciechowice .....	165	14	14	59	6	24	9	14
<b>POWIAT OSTROWIECKI .....</b>	<b>8356</b>	<b>639</b>	<b>955</b>	<b>3722</b>	<b>266</b>	<b>725</b>	<b>315</b>	<b>884</b>
Gminy miejskie: Urban gminas:								
Ostrowiec Świętokrzyski .....	6575	461	720	2948	203	574	265	727
Gminy miejsko-wiejskie: Urban-rural gminas:								
Ćmielów .....	334	49	33	155	12	23	11	25
w tym miasto .....	151	24	15	70	3	6	4	15
of which city								
Kunów .....	352	33	52	141	14	33	10	29
w tym miasto .....	122	12	17	46	6	11	4	14
of which city								
Gminy wiejskie: Rural gminas:								
Bałtów .....	155	11	27	68	2	13	3	11
Bodzechów .....	756	69	80	339	30	65	24	76
Waśniów .....	184	16	43	71	5	17	2	16

<sup>a</sup> Bez osób prowadzących indywidualne gospodarstwa rolne.

<sup>a</sup> Excluding persons tending private farms.

TABL. 4 (73) OSOBY FIZYCZNE<sup>a</sup> PROWADZĄCE DZIAŁALNOŚĆ GOSPODARCZĄ WEDŁUG WYBRANYCH SEKCJI W 2004 R. (cd.)

Stan w dniu 31 XII

NATURAL PERSONS<sup>a</sup> CONDUCTING ECONOMIC ACTIVITY BY SELECTED SECTIONS IN 2004 (cont.)  
As of 31 XII

WYSZCZEGÓLNIENIE SPECIFICATION	Ogółem Grand total	W tym Of which						
		przetwórstwo przemysłowe manufacturing	budownictwo construction	handel i naprawy <sup>Δ</sup> trade and repair <sup>Δ</sup>	hotele i restauracje hotels and restaurants	transport, gospodarka maga- zynowa i łączność transport, storage and communi- cation	pośrednic- two finansowe financial intermedia- tion	obsługa nierucho- mości i firm <sup>Δ</sup> real estate, renting and business activities
<b>POWIAT PIŃCZOWSKI .....</b>	<b>1826</b>	<b>202</b>	<b>222</b>	<b>759</b>	<b>68</b>	<b>188</b>	<b>62</b>	<b>133</b>
Gminy miejsko-wiejskie: <i>Urban-rural gminas:</i>								
Działoszyce .....	183	12	11	101	7	16	6	5
w tym miasto .....	84	6	3	55	3	2	3	3
<i>of which city</i>								
Pińczów .....	1190	130	150	464	48	120	44	102
w tym miasto .....	865	83	90	336	40	87	34	83
<i>of which city</i>								
Gminy wiejskie: <i>Rural gminas:</i>								
Kije .....	157	24	24	71	3	18	5	3
Michałów.....	160	22	15	64	6	23	2	16
Złota .....	136	14	22	59	4	11	5	7
<b>POWIAT SANDOMIERSKI.....</b>	<b>4749</b>	<b>295</b>	<b>362</b>	<b>2291</b>	<b>162</b>	<b>470</b>	<b>198</b>	<b>510</b>
Gminy miejskie: <i>Urban gminas:</i>								
Sandomierz .....	2580	155	179	1210	101	191	115	335
Gminy miejsko-wiejskie: <i>Urban-rural gminas:</i>								
Koprzywnica .....	263	17	21	131	9	29	9	18
w tym miasto .....	127	7	7	64	7	11	5	4
<i>of which city</i>								
Zawichost .....	199	15	14	106	8	13	7	17
w tym miasto .....	120	11	4	63	6	6	4	11
<i>of which city</i>								
Gminy wiejskie: <i>Rural gminas:</i>								
Dwikozy .....	392	31	23	188	8	56	16	40
Klimontów .....	337	17	43	160	7	46	13	22
Łoniów .....	255	19	26	130	2	31	8	21
Obrazów .....	259	19	14	125	10	45	9	17
Samborzec .....	351	16	29	182	13	44	17	31
Wilczyce .....	113	6	13	59	4	15	4	9

<sup>a</sup> Bez osób prowadzących indywidualne gospodarstwa rolne.<sup>a</sup> Excluding persons tending private farms.

TABL. 4 (73) OSOBY FIZYCZNE<sup>a</sup> PROWADZĄCE DZIAŁALNOŚĆ GOSPODARCZĄ WEDŁUG WYBRANYCH SEKCJI W 2004 R. (cd.)  
Stan w dniu 31 XII  
NATURAL PERSONS<sup>a</sup> CONDUCTING ECONOMIC ACTIVITY BY SELECTED SECTIONS IN 2004 (cont.)  
As of 31 XII

WYSZCZEGÓLNIENIE SPECIFICATION	Ogółem Grand total	W tym Of which						
		przetwórstwo przemysłowe manufacturing	budownictwo construction	handel i naprawy <sup>Δ</sup> trade and repair <sup>Δ</sup>	hotele i restauracje hotels and restaurants	transport, gospodarka maga- zynowa i łączność transport, storage and communi- cation	pośrednic- two finansowe financial intermedia- tion	obsługa nierucho- mości i firm <sup>Δ</sup> real estate, renting and business activities
<b>POWIAT SKARŻYSKI ...</b>	<b>6312</b>	<b>697</b>	<b>574</b>	<b>2820</b>	<b>173</b>	<b>454</b>	<b>265</b>	<b>697</b>
Gminy miejskie: <i>Urban gminas:</i>								
Skarżysko-Kamienna ...	4713	489	395	2094	122	347	214	548
Gminy miejsko-wiejskie: <i>Urban-rural gminas:</i>								
Suchedniów .....	704	104	63	327	27	36	25	69
w tym miasto .....	606	84	55	280	25	26	22	65
<i>of which city</i>								
Gminy wiejskie: <i>Rural gminas:</i>								
Bliżyn .....	433	50	65	177	14	36	17	43
Łączna .....	207	22	24	87	7	15	6	19
Skarżysko Kościelne	255	32	27	135	3	20	3	18
<b>POWIAT STARACHOWICKI.....</b>	<b>5719</b>	<b>593</b>	<b>661</b>	<b>2344</b>	<b>153</b>	<b>423</b>	<b>308</b>	<b>609</b>
Gminy miejskie: <i>Urban gminas:</i>								
Starachowice .....	4052	389	385	1695	125	274	234	494
Gminy miejsko-wiejskie: <i>Urban-rural gminas:</i>								
Wąchock.....	373	69	37	151	6	37	9	31
w tym miasto .....	199	52	17	73	3	13	6	15
<i>of which city</i>								
Gminy wiejskie: <i>Rural gminas:</i>								
Brody .....	426	45	53	143	10	32	29	38
Mirzec .....	338	29	57	145	3	33	20	16
Pawłów .....	530	61	129	210	9	47	16	30

<sup>a</sup> Bez osób prowadzących indywidualne gospodarstwa rolne.

<sup>a</sup> Excluding persons tending private farms.



TABL. 4 (73) OSOBY FIZYCZNE<sup>a</sup> PROWADZĄCE DZIAŁALNOŚĆ GOSPODARCZĄ WEDŁUG WYBRANYCH SEKCJI W 2004 R. (dok.)

Stan w dniu 31 XII

NATURAL PERSONS<sup>a</sup> CONDUCTING ECONOMIC ACTIVITY BY SELECTED SECTIONS IN 2004 (cont.)  
As of 31 XII

WYSZCZEGÓLNIENIE SPECIFICATION	Ogółem Grand total	W tym Of which						
		przetwórstwo przemysłowe manufacturing	budownictwo construction	handel i naprawy <sup>a</sup> trade and repair <sup>a</sup>	hotele i restauracje hotels and restaurants	transport, gospodarka magazynowa i łączność transport, storage and communication	pośrednictwo finansowe financial intermediation	obsługa nieruchomości i firm <sup>a</sup> real estate, renting and business activities
<b>POWIAT STASZOWSKI .....</b>	<b>4077</b>	<b>352</b>	<b>701</b>	<b>1780</b>	<b>130</b>	<b>284</b>	<b>130</b>	<b>292</b>
Gminy miejsko-wiejskie: <i>Urban-rural gminas:</i>								
Osiek .....	315	18	41	148	8	49	9	24
w tym miasto .....	113	8	16	59	3	13	2	4
of which city								
Połaniec .....	668	58	109	287	35	40	21	45
w tym miasto .....	528	43	81	217	31	28	19	41
of which city								
Staszów .....	2020	198	261	913	61	111	66	177
w tym miasto .....	1590	146	183	742	47	73	60	154
of which city								
Gminy wiejskie: <i>Rural gminas:</i>								
Bogoria .....	337	23	53	174	7	35	13	15
Łubnice .....	138	11	21	64	8	14	5	4
Oleśnica .....	233	7	145	52	2	4	6	6
Rytwiany .....	269	30	55	100	6	25	8	16
Szydłów .....	97	7	16	42	3	6	2	5
<b>POWIAT WŁOSZCZOWSKI.....</b>	<b>2365</b>	<b>335</b>	<b>329</b>	<b>838</b>	<b>68</b>	<b>167</b>	<b>74</b>	<b>358</b>
Gminy miejsko-wiejskie: <i>Urban-rural gminas:</i>								
Włoszczowa .....	1039	125	99	442	40	63	47	117
w tym miasto .....	788	86	66	347	32	40	36	91
of which city								
Gminy wiejskie: <i>Rural gminas:</i>								
Kluczewsko .....	206	21	59	59	7	10	4	17
Krasocin .....	789	147	129	192	10	60	15	202
Moskorzew .....	86	8	17	36	4	11	1	6
Radków .....	101	18	9	44	2	8	4	7
Secemin .....	144	16	16	65	5	15	3	9
<b>MIASTO NA PRAWACH POWIATU</b>								
<i>CITY WITH POWIAT STATUS</i>								
<b>Kielce .....</b>	<b>22599</b>	<b>1838</b>	<b>2411</b>	<b>8351</b>	<b>514</b>	<b>1962</b>	<b>1111</b>	<b>3773</b>

a Bez osób prowadzących indywidualne gospodarstwa rolne.

a Excluding persons tending private farms.