URZĄD STATYSTYCZNY W KIELCACH
STATISTICAL OFFICE IN KIELCE

WOJEWÓDZTWO ŚWIĘTOKRZYSKIE

PODREGIONY
POWIATY
GMINY

2008

SUBREGIONS
POWIATS
GMINAS

ŚWIĘTOKRZYSKIE VOIVODSHIP

GRUDZIEŃ 2008
DECEMBER 2008

PRZEDMOWA

Urząd Statystyczny w Kielcach przekazuje Państwu publikację zatytułowaną „Województwo Świętokrzyskie 2008 – Podregiony, Powiaty, Gminy", która jest kontynuacją rozpoczętego w 2004 r. cyklu opracowań o województwie świętokrzyskim. Opracowanie to stanowi uzupełnienie i rozwinięcie w ujęciu przestrzennym najnowszej edycji „Rocznika Statystycznego Województwa Świętokrzyskiego 2008".

Poprzez prezentację najistotniejszych danych na poziomie podregionu, powiatów i gmin m. in. z zakresu: demografii, rynku pracy, gospodarki, finansów publicznych, kultury i oświaty oraz bezpieczeństwa publicznego publikacja umożliwia wielowymiarową charakterystykę poszczególnych dziedzin życia społeczno-gospodarczego naszego regionu. Zamieszczony materiał statystyczny wzbogacony został ilustracją graficzną w postaci map i wykresów.

Przekazując Państwu niniejsze opracowanie zwracamy się z prośbą o nadsyłanie uwag i wszelkich propozycji, dotyczących zarówno doboru danych, jak i sposobu ich prezentacji. Przyczynią się one do wzbogacenia i udoskonalenia następnych edycji tego wydawnictwa.

Dyrektor
Urzędu Statystycznego w Kielcach

Lidia Jarosz

Kielce, grudzień 2008 r.

PREFACE

The Statistical Office in Kielce is pleased to present the publication „Świętokrzyskie Voivodship 2008 – Subregions, Powiats, Gminas". With the following publication we aim to continue a series of statistical studies which was begun in 2004, devoted to the data presentation from the Świętokrzyskie voivodship. The elaboration constitutes the addition to the newest edition of the „Statistical Yearbook of Świętokrzyskie Voivodship 2008" according to the territorial division. This publication is the supplemental part of the Statistical Yearbook of Świętokrzyskie Voivodship.

This elaboration presents the major data on different levels of territorial aggregation (subregion, powiats, gminas). These are information concerning i. a.: population, labour market, economy, public finance, culture and education and public safety. Statistical information collected there gives a multidimensional characteristic of respective areas of socio-economic life of our region. Statistical material has been enriched with graphical illustrations in the form of maps and charts.

Presenting to you the very publication we kindly ask you for any comments and proposals concerning both the selection of the data used as well as the way of its presentation. They will contribute to the improvement and enrichment of further editions.

Director
of the Statistical Office in Kielce

Lidia Jarosz

Kielce, December 2008

OBJAŚNIENIA ZNAKÓW UMOWNYCH
SYMBOLS

Kreska	(-)	– zjawisko nie wystąpiło. *magnitude zero.*
Zero:	(0)	– zjawisko istniało w wielkości mniejszej od 0,5; *magnitude not zero, but less than 0,5 of a unit;*
	(0,0)	– zjawisko istniało w wielkości mniejszej od 0,05. *magnitude not zero, but less than 0,05 of a unit.*
Kropka	(•)	– zupełny brak informacji lub brak informacji wiarygodnych. *data not available or not reliable.*
Znak	x	– wypełnienie pozycji jest niemożliwe lub niecelowe. *not applicable.*
Znak	Δ	– oznacza, że nazwy zostały skrócone w stosunku do obowiązującej klasyfikacji; ich pełne nazwy podano w uwagach ogólnych do Rocznika, ust. 14 na str. 14. *categories of applied classification are presented in abbreviated form; their full names are given in the general notes to the Yearbook, item 14 on page 14.*
Znak	#	– oznacza, że dane nie mogą być opublikowane ze względu na konieczność zachowania tajemnicy statystycznej w rozumieniu ustawy o statystyce publicznej. *data may not be published due to the necessity of maintaining statistical confidentiality in accordance with the Law on Public Statistics.*
„W tym” *„Of which”*		– oznacza, że nie podaje się wszystkich składników sumy. *indicates that not all elements of the sum are given.*
Comma		*used in figures represents the decimal point.*

WAŻNIEJSZE SKRÓTY
MAJOR ABBREVIATIONS

tys. *thous.*	= tysiąc = *thousand*	hm^3	= hektometr sześcienny *cubic hectometre*
mln	= milion *million*	kW	= kilowat *kilowatt*
zł *zl*	= złoty = *zloty*	kW•h	= kilowatogodzina *kilowatt•hour*
szt *pcs*	= sztuka = *piece*	GW	= gigawat *gigawatgt*
wol *vol.*	= wolumin = *volume*	GW•h	= gigawatogodzina *gigawatt•hour*
kg	= kilogram *kilogram*	kJ	= kilodżul *kilojoule*
dt	= decytona *deciton*	h	= godzina *hour*
t	= tona *tonne*	r.	= rok
m	= metr *metre*	cd. *cont.*	= ciąg dalszy *continued*
km	= kilometr *kilometre*	dok. *cont.*	= dokończenie *continued*
m^2	= metr kwadratowy *square metre*	nr (Nr) *No.*	= numer = *number*
ha	= hektar *hectare*	poz.	= pozycja
km^2	= kilometr kwadratowy *square kilometre*	tabl.	= tablica *table*
l	= litr *litre*	ust.	= ustęp
m^3	= metr sześcienny *cubic metre*	Dz. U.	= Dziennik Ustaw
dam^3	= dekametr sześcienny *cubic decametre*	PKP	= Polskie Koleje Państwowe

SPIS RZECZY

CONTENTS

		Str. / *Page*
Przedmowa	***Preface***	3
Spis tablic	***List of tables***	5 – 9
Spis map i wykresów	***List of maps and charts***	10
Objaśnienia znaków umownych. Ważniejsze skróty	***Symbols. Major abbreviations***	11
Uwagi ogólne	***General notes***	12 – 37
TABLICE PRZEGLĄDOWE	***REVIEW TABLES***	
I. Ważniejsze dane o województwie [2000, 2001, 2002, 2003, 2004, 2005, 2006, 2007]	*Major data on voivodship [2000, 2001, 2002, 2003, 2004, 2005, 2006, 2007]*	38 – 69
II. Wybrane dane o podregionach (NTS 3) i powiatach (NTS 4) [2000, 2007]	*Selected data by subregions (NTS 3) and powiats (NTS 4) [2000, 2007]*	70 – 75
III. Powiaty na tle województwa w 2007 r.	*Powiats against the background of voivodship in 2007*	76 – 78
DZIAŁY	***CHAPTERS***	
I. Stan i ochrona środowiska	*Environmental protection*	79 – 91
II. Radni gmin i powiatów	*Councillors of gminas and powiats*	92 – 99
III. Bezpieczeństwo publiczne	*Public safety*	100 – 101
IV. Powierzchnia i ludność	*Area and population*	102 – 131
V. Rynek pracy	*Labour market*	132 – 154
VI. Infrastruktura komunalna. Mieszkania	*Municipal infrastructure. Dwellings*	155 – 179
VII. Edukacja i wychowanie	*Education*	180 – 208
VIII. Ochrona zdrowia i opieka społeczna	*Health care and social welfare*	209 – 211
IX. Kultura i turystyka	*Culture and tourism*	212 – 221
X. Leśnictwo	*Forestry*	222 – 230
XI. Transport	*Transport*	231 – 232
XII. Handel	*Trade*	233
XIII. Finanse publiczne	*Public finance*	234 – 268
XIV. Inwestycje i środki trwałe	*Investments and fixed assets*	269 – 273
XV. Podmioty gospodarki narodowej	*Entities of the national economy*	274 – 295
ANEKS	***ANNEX***	
I. Wybrane dane o podregionach (NTS 3) i powiatach (NTS 4) w 2007 r.	*Selected data by subregions (NTS 3) and powiats (NTS 4) in 2007*	296 – 305

SPIS TABLIC

LIST OF TABLES

		Tabl. *Table*	Str. *Page*
DZIAŁ I **STAN I OCHRONA ŚRODOWISKA**	*CHAPTER I* ***ENVIRONMENTAL PROTECTION***		
Zużycie wody na potrzeby gospodarki narodowej i ludności w 2007 r.	*Water consumption for needs of the national economy and population in 2007*	1	79
Ścieki przemysłowe i komunalne oraz ludność korzystająca z oczyszczalni ścieków w 2007 r.	*Industrial and municipal waste water and population using waste water treatment plants in 2007*	2	80
Emisja i redukcja przemysłowych zanieczyszczeń powietrza w 2007 r.	*Emission and reduction of industrial air pollutants in 2007*	3	81
Odpady wytworzone i nagromadzone oraz tereny ich składowania w 2007 r.	*Generated and accumulated waste and their storage yards areas in 2007*	4	82
Ochrona przyrody i krajobrazu w 2007 r.	*Nature and landscape protection in 2007*	5	83
Wydatki inwestycyjne na ochronę środowiska i na gospodarkę wodną (ceny bieżące) w 2007 r.	*Investment expenditures on environmental protection and water management (current prices) in 2007*	6	84
Wydatki inwestycyjne na ochronę środowiska według źródeł finansowania w 2007 r.	*Investment expenditures on environmental protection by financing source in 2007*	7	91
DZIAŁ II **RADNI GMIN I POWIATÓW**	*CHAPTER II* ***COUNCILLORS OF GMINAS AND POWIATS***		
Radni gmin według płci, wieku i poziomu wykształcenia w 2007 r.	*Gmina councillors by sex, age and educational level in 2007*	1(8)	92
Radni powiatów i miast na prawach powiatu według płci, wieku i poziomu wykształcenia w 2007 r.	*Councillors of powiats and cities with powiat status by sex, age and educational level in 2007*	2(9)	99
DZIAŁ III **BEZPIECZEŃSTWO PUBLICZNE**	*CHAPTER III* ***PUBLIC SAFETY***		
Przestępstwa stwierdzone w zakończonych postępowaniach przygotowawczych według wybranych rodzajów przestępstw w 2007 r.	*Ascertained crimes in completed preparatory proceedeing by selected type of crimes in 2007*	1(10)	100
Wskaźniki wykrywalności sprawców przestępstw stwierdzonych według wybranych rodzajów przestępstw w 2007 r.	*Rates of detectability of delinquents in ascertained crimes by selected type of crimes in 2007*	2(11)	101
DZIAŁ IV **POWIERZCHNIA I LUDNOŚĆ**	*CHAPTER IV* ***AREA AND POPULATION***		
Powierzchnia i ludność w 2007 r.	*Area and population in 2007*	1(12)	102

		Tabl. *Table*	Str. *Page*
Ludność według płci i wieku w 2007 r.	*Population by sex and age in 2007*	2(13)	110
Ludność w wieku produkcyjnym i nieprodukcyjnym w 2007 r.	*Working and non-working age population in 2007*	3(14)	114
Ruch naturalny ludności w 2007 r.	*Vital statistics in 2007*	4(15)	121
Małżeństwa i rozwody w 2007 r.	*Marriages and divorces in 2007*	5(16)	128
Migracje wewnętrzne i zagraniczne ludności na pobyt stały w 2007 r.	*Internal and international migration of population for permanent residence in 2007*	6(17)	129
Migracje wewnętrzne ludności na pobyt stały w 2007 r.	*Internal migration of population for permanent residence in 2007*	7(18)	130
DZIAŁ V **RYNEK PRACY**	*CHAPTER V* ***LABOUR MARKET***		
Pracujący w 2007 r.	*Employed persons in 2007*	1(19)	132
Pracujący według rodzajów działalności w 2007 r.	*Employed persons by kind of activities in 2007*	2(20)	139
Zatrudnienie i wynagrodzenia w 2007 r.	*Paid employment and wages and salaries in 2007*	3(21)	140
Podstawowe dane o bezrobotnych zarejestrowanych w 2007 r.	*Basic data on registered unemployed persons in 2007*	4(22)	142
Bezrobotni zarejestrowani według wieku i poziomu wykształcenia w 2007 r.	*Registered unemployed persons by age and educational level in 2007*	5(23)	143
Bezrobotni zarejestrowani według czasu pozostawania bez pracy w 2007 r.	*Registered unemployed persons by duration of unemployment in 2007*	6(24)	144
Bezrobotni zarejestrowani według stażu pracy w 2007 r.	*Registered unemployed persons by work seniority in 2007*	7(25)	145
Bezrobotni zarejestrowani w powiatowych urzędach pracy w 2007 r.	*Registered unemployed persons in powiats in 2007*	8(26)	146
Zatrudnieni w warunkach zagrożenia w 2007 r.	*Persons working in hazardous condition in 2007*	9(27)	153
Poszkodowani w wypadkach przy pracy (poza gospodarstwami indywidualnymi w rolnictwie) według skutków i liczby dni niezdolności do pracy w 2007 r.	*Persons injured in accidents at work (excluding private farms in agriculture) by results and days of inability to work in 2007*	10(28)	154
DZIAŁ VI **INFRASTRUKTURA KOMUNALNA. MIESZKANIA**	*CHAPTER VI* ***MUNICIPAL INFRASTRUCTURE. DWELLINGS***		
Wodociągi i kanalizacja w 2007 r.	*Water–line and sewerage systems in 2007*	1(29)	155
Sieć gazowa oraz odbiorcy i zużycie gazu z sieci w gospodarstwach domowych w 2007 r.	*Gas–line system as well as consumers and consumption of gas from gas-line system in households in 2007*	2(30)	162
Odbiorcy oraz zużycie energii elektrycznej w gospodarstwach domowych w 2007 r.	*Consumers and consumption of electricity in households in 2007*	3(31)	163

		Tabl. Table	Str. Page
Zasoby mieszkaniowe w 2007 r.	*Dwelling stocks in 2007*	4(32)	164
Mieszkania zamieszkane stale i czasowo według stosunków własnościowych w 2007 r.	*Permanently and temporarily inhabited dwelling by type of ownership in 2007*	5(33)	171
Budynki oddane do użytku w 2007 r.	*Buildings completed in 2007*	6(34)	172
Mieszkania oddane do użytku w 2007 r.	*Dwellings completed in 2007*	7(35)	173
DZIAŁ VII **EDUKACJA I WYCHOWANIE**	*CHAPTER VII* ***EDUCATION***		
Szkoły podstawowe dla dzieci i młodzieży w roku szkolnym 2007/08	*Primary schools for children and youth in the 2007/08 school year*	1(36)	180
Gimnazja dla dzieci i młodzieży w roku szkolnym 2007/08	*Lower secondary schools for children and youth in the 2007/08 school year*	2(37)	187
Szkoły zasadnicze zawodowe dla młodzieży w roku szkolnym 2007/08	*Basic vocational schools for youth in the 2007/08 school year*	3(38)	194
Licea ogólnokształcące dla młodzieży w roku szkolnym 2007/08	*General secondary schools for youth in the 2007/08 school year*	4(39)	195
Licea profilowane dla młodzieży w roku szkolnym 2007/08	*Specialized secondary schools for youth in the 2007/08 school year*	5(40)	196
Technika dla młodzieży w roku szkolnym 2007/08	*Technical schools for youth in the 2007/08 school year*	6(41)	197
Szkoły policealne w roku szkolnym 2007/08 (bez szkół specjalnych)	*Post-secondary schools in the 2007/08 school year (excluding special schools)*	7(42)	198
Szkoły dla dorosłych w roku szkolnym 2007/08	*Schools for adults in the 2007/08 school year*	8(43)	199
Wychowanie przedszkolne w roku szkolnym 2007/08	*Pre-school education in the 2007/08 school year*	9(44)	202
DZIAŁ VIII **OCHRONA ZDROWIA I OPIEKA SPOŁECZNA**	*CHAPTER VIII* ***HEALTH CARE AND SOCIAL WELFARE***		
Szpitale, ambulatoryjna opieka zdrowotna i apteki w 2007 r.	*General hospitals, out-patient health care and pharmacies in 2007*	1(45)	209
Żłobki oraz domy i zakłady pomocy społecznej w 2007 r.	*Nurseries and social welfare homes and facilities in 2007*	2(46)	210
Całodobowe placówki opiekuńczo-wychowawcze dla dzieci i młodzieży w 2007 r.	*Round-the-clock care and education centres for children and young people in 2007*	3(47)	211
DZIAŁ IX **KULTURA I TURYSTYKA**	*CHAPTER IX* ***CULTURE AND TOURISM***		
Biblioteki publiczne w 2007 r.	*Public libraries in 2007*	1(48)	212

		Tabl. *Table*	Str. *Page*
Muzea w 2007 r.	*Museums in 2007*	2(49)	219
Kina stałe w 2007 r.	*Fixed cinemas in 2007*	3(50)	220
Turystyczne obiekty zbiorowego zakwaterowania w 2007 r.	*Collective tourist accommodation establishments in 2007*	4(51)	221
DZIAŁ X **LEŚNICTWO**	*CHAPTER X* ***FORESTRY***		
Ważniejsze dane o leśnictwie w 2007 r.	*Major data on forestry in 2007*	1(52)	222
Grunty nieleśne zalesione i przeznaczone do zalesienia w 2007 r.	*Non-forest land afforested and designated for afforestation in 2007*	2(53)	229
Lasy niestanowiące własności skarbu państwa w 2007 r.	*Forests non-owned by the state treasury in 2007*	3(54)	230
DZIAŁ XI **TRANSPORT**	*CHAPTER XI* ***TRANSPORT***		
Drogi publiczne w 2007 r.	*Public roads in 2007*	1(55)	231
Wypadki drogowe w 2007 r.	*Road traffic accidents in 2007*	2(56)	232
DZIAŁ XII **HANDEL**	*CHAPTER XII* ***TRADE***		
Targowiska w 2007 r.	*Marketplaces in 2007*	1(57)	233
DZIAŁ XIII **FINANSE PUBLICZNE**	*CHAPTER XIII* ***PUBLIC FINANCE***		
Dochody budżetów powiatów i miast na prawach powiatu według rodzajów w 2007 r.	*Revenue of powiats and cities with powiat status budgets by type in 2007*	1(58)	234
Dochody budżetów powiatów i miast na prawach powiatu według działów w 2007 r.	*Revenue of powiats and cities with powiat status budgets by division in 2007*	2(59)	235
Dochody budżetów gmin według rodzajów w 2007 r.	*Revenue of gminas budgets by type in 2007*	3(60)	237
Wydatki budżetów powiatów i miast na prawach powiatu według rodzajów w 2007 r.	*Expenditure of powiats and cities with powiats status budgets by type in 2007*	4(61)	244

		Tabl. Table	Str. Page
Wydatki budżetów powiatów i miast na prawach powiatu według działów w 2007 r.	*Expenditure of powiats and cities with powiat status budgets by division in 2007*	5(62)	245
Wydatki budżetów gmin według rodzajów w 2007 r.	*Expenditure of gminas budgets by type in 2007*	6(63)	247
Wydatki budżetów gmin według działów w 2007 r.	*Expenditure of gminas budgets by division in 2007*	7(64)	254
Dochody i wydatki budżetów powiatów i miast na prawach powiatu na 1 mieszkańca w 2007 r.	*Revenue and expenditure of powiats and cities with powiat status budgets per capita in 2007*	8(65)	261
Dochody i wydatki budżetów gmin na 1 mieszkańca w 2007 r.	*Revenue and expenditure of gminas budgets per capita in 2007*	9(66)	262
DZIAŁ XIV	*CHAPTER XIV*		
INWESTYCJE I ŚRODKI TRWAŁE	***INVESTMENTS AND FIXED ASSETS***		
Nakłady inwestycyjne w przedsiębiorstwach według wybranych sekcji w 2007 r. (ceny bieżące)	*Investment outlays in enterprises by selected sections in 2007 (current prices)*	1(67)	269
Nakłady inwestycyjne w państwowych i samorządowych jednostkach i zakładach budżetowych według wybranych sekcji w 2007 r. (ceny bieżące)	*Investment outlays in budgetary state and local self-government units and entities by selected sections in 2007 (current prices)*	2(68)	271
Wartość brutto środków trwałych w przedsiębiorstwach według wybranych sekcji w 2007 r. (bieżące ceny ewidencyjne)	*Gross value of fixed assets in enterprises by selected sections in 2007 (current bookkeeping prices)*	3(69)	272
DZIAŁ XV	*CHAPTER XV*		
PODMIOTY GOSPODARKI NARODOWEJ	***ENTITIES OF THE NATIONAL ECONOMY***		
Podmioty gospodarki narodowej zarejestrowane w rejestrze REGON w 2007 r.	*Entities of the national economy registered in the REGON register in 2007*	1(70)	274
Podmioty gospodarki narodowej zarejestrowane w rejestrze REGON według wybranych sekcji w 2007 r.	*Entities of the national economy registered in the REGON register by selected sections in 2007*	2(71)	281
Spółki handlowe według form prawnych w 2007 r.	*Commercial companies by legal status in 2007*	3(72)	288
Osoby fizyczne prowadzące działalność gospodarczą według wybranych sekcji w 2007 r.	*Natural persons conducting economic activity by selected sections in 2007*	4(73)	289

SPIS MAP I WYKRESÓW

LIST OF MAPS AND CHARTS

		Str. *Page*
Pobór wody na potrzeby gospodarki narodowej w 2007 r.	*Water withdrawal for needs of the national economy in 2007*	76
Odpady wytworzone w 2007 r..	*Generated waste in 2007*	76
Wydatki inwestycyjne na ochronę środowiska i na gospodarkę wodną (ceny bieżące) na 1 mieszkańca w zł w 2007 r.	*Investment expenditures on environmental protection and water management (current prices) per capita in zl in 2007*	77
Powierzchnia o szczególnych walorach przyrodniczych prawnie chroniona w 2007 r.	*Legally protected areas possesing unique environmental value in 2007*	77
Podział administracyjny województwa świętokrzyskiego w 2007 r.	*Administrative division of świętokrzyskie voivodship in 2007*	100
Gęstość zaludnienia w 2007 r.	*Population density in 2007*	101
Ruch naturalny ludności w 2007 r.	*Vital statistics in 2007*	101
Współczynnik feminizacji w 2007 r.	*Coefficient of feminism in 2007*	128
Migracje ludności w 2007 r.	*Migration of population in 2007*	128
Ludność w wieku nieprodukcyjnym na 100 osób w wieku produkcyjnym w 2007 r.	*Non-working age population per 100 persons of working age in 2007*	129
Pracujący według rodzajów działalności w 2007 r.	*Employed persons by kind of activities in 2007*	129
Rynek pracy w 2007 r.	*Labour market in 2007*	142
Bezrobocie w 2007 r.	*Unemployment in 2007*	143
Zasoby mieszkaniowe zamieszkane i oddane do użytku w 2007 r.	*Inhabited and completed dwellings stocks in 2007*	170
Zużycie wody z wodociągów w gospodarstwach domowych w 2007 r.	*Consumption of water from water-line system in households in 2007*	171
Zużycie energii elektrycznej i gazu z sieci w gospodarstwach domowych na 1 mieszkańca w 2007 r.	*Consumption of electricity and gas from gas-line system in households per capita in 2007*	171
Apteki w 2007 r.	*Pharmacies in 2007*	220
Baza noclegowa turystyki w 2007 r.	*Tourist accommodation facilities in 2007*	220
Lesistość w 2007 r.	*Forest cover in 2007*	221
A. Według powiatów	*A. By powiat*	221
B. Według gmin	*B. By gminas*	221
Dochody własne budżetów gmin w % dochodów ogółem w 2007 r.	*Own revenue of gmina budgets in % of total revenue in 2007*	242
Dochody budżetów gmin na 1 mieszkańca w 2007 r.	*Revenue of gminas budgets per capita in 2007*	243
Wydatki budżetów gmin na 1 mieszkańca w 2007 r.	*Expenditure of gminas budgets per capita in 2007*	243
Nakłady inwestycyjne w przedsiębiorstwach (ceny bieżące) na 1 mieszkańca w zł w 2007 r.	*Investment outlays in enterprises (current prices) per capita in zl in 2007*	270
Wartość brutto środków trwałych (bieżące ceny ewidencyjne) na 1 mieszkańca w zł w 2007 r.	*Gross value of fixed assets (current book-keeping prices) per capita in 2007*	270
Podmioty gospodarki narodowej zarejestrowane w rejestrze REGON na 10 tys. ludności w 2007 r.	*Entities of the national economy registered in the REGON register per 10 thous. population in 2007*	271
Podmioty gospodarki narodowej zarejestrowane w rejestrze REGON według sektorów własności w 2007 r.	*Entities of the national economy registered in the REGON register by ownership sectors in 2007*	271

UWAGI OGÓLNE

Uwagi wstępne

1. Dane zamieszczone w publikacji - jeśli nie zaznaczono inaczej - podano **w każdorazowym podziale administracyjnym kraju** (z wyjątkiem zweryfikowanej liczby ludności dla lat 2000 i 2001, którą podano zgodnie z podziałem administracyjnym obowiązującym w dniu 31 XII 2002 r.) oraz zgodnie z każdorazowym stanem organizacyjnym jednostek gospodarki narodowej.

W tablicach zawierających informacje w podziale na miasta, przez ,,miasta'' rozumie się obszar położony w granicach administracyjnych tych jednostek.

2. Dane prezentowane dla podregionów i powiatów odpowiadają poziomowi 3 i 4 Nomenklatury Jednostek Terytorialnych do Celów Statystycznych (NTS), opracowanej na podstawie Nomenclature of Territorial Units for Statistics (NUTS) obowiązującej w krajach Unii Europejskiej. NTS wprowadzona została rozporządzeniem Rady Ministrów z dnia 13 VII 2000 r. (Dz. U. Nr 58, poz. 685, z późniejszymi zmianami).

Podregiony (poziom 3) grupują jednostki szczebla powiatowego.

3. Prezentowane dane - jeśli nie zaznaczono inaczej - dotyczą **całej gospodarki narodowej**, tj. wszystkich podmiotów zlokalizowanych na terenie województwa, bez względu na formy organizacyjne i formy własności.

4. Prezentowane informacje przedstawione zostały stosownie do zakresu prowadzonych badań, obejmujących podmioty klasyfikowane według kryterium **liczby pracujących** i - jeśli nie zaznaczono inaczej - obejmują podmioty o liczbie pracujących:

- do 9 osób,
- od 10 do 49 osób,
- powyżej 49 osób.

5. Dane prezentuje się:

1) w układzie **Polskiej Klasyfikacji Działalności (PKD)**, opracowanej na podstawie wydawnictwa Urzędu Statystycznego Wspólnot Europejskich EUROSTAT - ,,Nomenclature des Activités de Communauté Européenne - NACE rev. 1.1''. PKD wprowadzona została z dniem 1 V 2004 r. rozporządzeniem Rady Ministrów z dnia 20 I 2004 r. w sprawie Polskiej Klasyfikacji Działalności (Dz. U. Nr 33, poz. 289), w miejsce stosowanej dotychczas klasyfikacji obowiązującej od 1 I 1998 r.

   W stosunku do obowiązującej PKD dokonano dodatkowego grupowania, ujmując pod pojęciem **,,Przemysł''** sekcje: ,,Górnictwo'', ,,Przetwórstwo przemysłowe'' oraz ,,Wytwarzanie i zaopatrywanie w energię elektryczną, gaz, wodę''.

GENERAL NOTES

Preliminary notes

1. *Data in the publication are presented according to* ***the administrative division of the country in a given period*** *(excluding the verified number of population for years 2000 and 2001, which was given according to administrative division as of 31 XII 2002), unless otherwise noted as well as in accordance with the respective organizational status of units of the national economy.*

In the tables containing information divided into urban areas, the term urban areas is understood as areas located within the administrative borders of these units.

2. *Data presented for subregions and powiats correspond to levels 3 and 4 of the Nomenclature of Territorial Units for Statistical Purposes (NTS), compiled on the basis of the Nomenclature of Territorial Units for Statistics (NUTS) obligatory in countries of the European Union. NTS was introduced by a Regulation of the Council of Ministers dated 13 VII 2000 (Journal of Laws No. 58, item 685, with later amendments).*

Subregions *(level 3) group powiat-level entities.*

3. *Presented data, unless otherwise indicated, concern the* ***entire national economy****, i.e., all units located on the voivodship territory regardless of organizational and ownership forms.*

4. *Information is presented in compliance with the scope of conducted surveys, including entities classified according to the criterion of the* ***number of persons employed****, and (unless otherwise indicated) include entities employing:*

- *up to 9 persons,*
- *from 10 to 49 persons,*
- *more than 49 persons.*

5. *Data are presented:*

1) according to the ***Polish Classification of Activities (PKD)*** *- compiled on the basis of the Statistical Office of the European Community EUROSTAT publication ''Nomenclature des Activités de Communauté Européenne - NACE rev. 1.1''. PKD was introduced on 1 V 2004 by the decree of the Council of Ministers regarding the Polish Classification of Activities, dated 20 I 2004 (Journal of Laws No. 33, item 289), instead of PKD binding until 1 I 1998.*

   In the Polish version of Nace an additional grouping was introduced under the item:

   - ***"Industry"*** *sections: ''Mining and quarrying'', ''Manufacturing'' and ''Electricity, gas and water supply'', as an additional grouping.*

Dane prezentowane w podziale **według rodzajów działalności** w:

- **usługach rynkowych** dotyczą sekcji: ,,Handel hurtowy i detaliczny; naprawa pojazdów samochodowych, motocykli oraz artykułów użytku osobistego i domowego'', ,,Hotele i restauracje'', ,,Transport, gospodarka magazynowa i łączność'', ,,Pośrednictwo finansowe'', ,,Obsługa nieruchomości, wynajem i usługi związane z prowadzeniem działalności gospodarczej'', ,,Działalność usługowa komunalna, społeczna i indywidualna, pozostała'',
- **usługach nierynkowych** - sekcji: ,,Administracja publiczna i obrona narodowa; obowiązkowe ubezpieczenia społeczne i powszechne ubezpieczenie zdrowotne'', ,,Edukacja'' oraz ,,Ochrona zdrowia i pomoc społeczna'';

2) według **sektorów własności**:

- **sektor publiczny** - grupujący własność państwową (Skarbu Państwa i państwowych osób prawnych), własność jednostek samorządu terytorialnego oraz ,,własność mieszaną'' z przewagą kapitału (mienia) podmiotów sektora publicznego,
- **sektor prywatny** - grupujący własność prywatną krajową (osób fizycznych i pozostałych jednostek prywatnych), własność zagraniczną (osób zagranicznych) oraz ,,własność mieszaną'' z przewagą kapitału (mienia) podmiotów sektora prywatnego.

  ,,Własność mieszana'' określona jest głównie dla spółek i wyznaczana na podstawie struktury kapitału (mienia) deklarowanego we wniosku rejestracyjnym spółki.

6. Dane według sekcji PKD oraz w podziale administracyjnym opracowano - jeśli nie zaznaczono inaczej - tzw. metodą przedsiębiorstw.

Metoda przedsiębiorstw (podmiotowa) oznacza przyjmowanie całych podmiotów gospodarki narodowej za podstawę grupowania wszystkich danych charakteryzujących ich działalność według poszczególnych poziomów klasyfikacyjnych i podziałów terytorialnych.

7. Liczby względne (wskaźniki, odsetki) obliczono z reguły na podstawie danych bezwzględnych wyrażonych z większą dokładnością niż podano w tablicach.

8. Przy przeliczeniach na 1 mieszkańca (1000 ludności itp.) danych według stanu w końcu roku przyjęto liczbę ludności według stanu w dniu 31 XII, a przy przeliczeniach danych charakteryzujących wielkość zjawiska w ciągu roku (np. ruch naturalny ludności, produkcja, zużycie wody, energii i gazu) - według stanu w dniu 30 VI.

*Data presented in division by **kinds of activities** in:*

- ***market services** concern the sections: ''Wholesale and retail trade; repair of motor vehicles, motorcycles and personal and household goods'', ''Hotels and restaurants'', ''Transport, storage and communication'', ''Financial intermediation'', ''Real estate, renting and business activities'', ''Other community, social and personal service activity'',*
- ***non-market services** concern the sections: ''Public administration and defence; compulsory social security'', ''Education'' and ''Health care and social work'';*

*2) according to **ownership sectors**:*

- ***public sector** - grouping state ownership (of the State Treasury and state legal persons), local self-government entity ownership, as well as ''mixed ownership'' with a predominance of public sector entity capital (property),*
- ***private sector** - grouping private domestic ownership (of natural persons and other private entities), foreign ownership (of foreign persons) as well as ''mixed ownership'' with a predominance of private sector entity capital (property).*

  ''Mixed ownership'' is defined mainly for companies and determined on the basis of the capital (property) structure as declared in a company's registration application.

***6.** Data according to NACE sections as well as according to administrative division are compiled using the so-called enterprise method, unless otherwise noted.*

*In the **enterprise** (entity) **method**, the entire organizational unit of entities in the national economy is the basis for grouping all data describing their activity according to individual classification levels and territorial divisions.*

***7. Relative numbers (indices, percentages)** are, as a rule, calculated on the basis of absolute data expressed with higher precision than that presented in the tables.*

***8.** When **computing per capita data (1000 population, etc.)** as of the end of a year, the number of the population was adopted as of 31 XII, whereas data describing the magnitude of a phenomenon within a year (e.g., vital statistics, production, consumption of water, electricity and gas) - as of 30 VI.*

9. Dane - jeśli nie zaznaczono inaczej - nie obejmują jednostek budżetowych resortu obrony narodowej i resortu spraw wewnętrznych i administracji.

10. Wyjaśnienia metodyczne dotyczące podstawowych pojęć i metod opracowania danych liczbowych zamieszczono w uwagach ogólnych do poszczególnych działów. Rozszerzone wyjaśnienia dotyczące poszczególnych dziedzin statystyki znajdzie Czytelnik w publikacjach tematycznych oraz w serii ,,Zeszyty metodyczne i klasyfikacje''.

11. Niektóre dane liczbowe zostały podane na podstawie danych nieostatecznych i mogą ulec zmianie w następnych publikacjach Urzędu Statystycznego.

12. Ze względu na elektroniczną technikę przetwarzania danych, w niektórych przypadkach sumy składników mogą się różnić od podanych wielkości ,,ogółem''.

13. Informacje statystyczne pochodzące ze źródeł spoza Urzędu Statystycznego opatrzono odpowiednimi notami.

14. W Roczniku zastosowano skróty nazw niektórych poziomów klasyfikacyjnych; zestawienie zastosowanych skrótów i pełnych nazw podaje się poniżej:

9. *Data do not include budget entities of the Ministry of National Defence and the Ministry of Interior and Administration, unless otherwise noted.*

10. Methodological explanations *concerning basic definitions and methods of compiling statistical data are enumerated in the general notes to individual chapters. More detailed information pertaining to particular fields of statistics can be found in subject matter publications as well as in the series ''Zeszyty metodyczne i klasyfikacje'' (Methodological Papers and Classifications).*

11. *Some data are given on the basis of preliminary data and may change in subsequent publications of the Statistical Office.*

12. *Due to the electronic method of data processing, in some cases component totals can differ from the amount given in the item ''total''.*

13. *Statistical information originating from sources other than Statistical Office is indicated in the appropriate notes.*

14. *The names of some classification levels used in the Yearbook have been abbreviated; the list of abbreviations used and their full names is given below:*

POLSKA KLASYFIKACJA DZIAŁALNOŚCI (PKD)

NOMENCLATURE DES ACTIVITÉS DE COMMUNAUTÉ EUROPÉENNE — NACE rev. 1

sekcje
sections

skrót ***abbreviation***	**pełna nazwa** ***full name***
Handel i naprawy *Trade and repair*	Handel hurtowy i detaliczny; naprawa pojazdów samochodowych, motocykli oraz artykułów użytku osobistego i domowego *Wholesale and retail trade; repair of motor vehicles, motorcycles and personal and household goods*
Obsługa nieruchomości i firm	Obsługa nieruchomości, wynajem i usługi związane z prowadzeniem działalności gospodarczej *Real estate, renting and business activities*
Administracja publiczna i obrona narodowa; obowiązkowe ubezpieczenia społeczne i zdrowotne	Administracja publiczna i obrona narodowa; obowiązkowe ubezpieczenia społeczne i powszechne ubezpieczenie zdrowotne *Public administration and defence; compulsory social security*

Stan i ochrona środowiska

1. Dane o **ściekach** dotyczą ścieków odprowadzonych do wód lub do ziemi przez:

1) jednostki organizacyjne wnoszące opłaty za pobór z ujęć własnych rocznie 5 dam^3 i więcej wody podziemnej albo 20 dam^3 i więcej wody powierzchniowej lub odprowadzających rocznie 20 dam^3 i więcej ścieków,
2) wszystkie jednostki nadzorujące pracę sieci wodociągowej (w tym również spółdzielnie mieszkaniowe, spółki wodne, zakłady usług wodnych, zakłady pracy, itd.).

2. Jako **ścieki wymagające oczyszczania** przyjęto wody odprowadzane siecią kanałów lub rowów otwartych bezpośrednio do wód lub do ziemi, lub do sieci kanalizacyjnej z jednostek produkcyjnych (łącznie z zanieczyszczonymi wodami z odwadniania zakładów górniczych i chłodniczymi), z innych jednostek oraz z gospodarstw domowych.

Dane o **ściekach oczyszczanych** dotyczą ścieków oczyszczanych mechanicznie, chemicznie, biologicznie oraz z podwyższonym usuwaniem biogenów i odprowadzonych do wód lub do ziemi.

Przez **ścieki oczyszczane mechanicznie** rozumie się ścieki poddane procesowi usuwania jedynie zanieczyszczeń nierozpuszczalnych, tj. ciał stałych i tłuszczów ulegających osadzaniu lub flotacji, przy użyciu krat, sit, piaskowników, odtłuszczaczy współpracujących z osadnikami Imhoffa.

Chemiczne oczyszczanie ścieków polega na wytrącaniu niektórych związków rozpuszczalnych względnie ich neutralizacji metodami chemicznymi, takimi jak koagulacja, sorpcja na węglu aktywnym itp.

Biologiczne oczyszczanie ścieków następuje w procesie mineralizacji przez drobnoustroje w środowisku wodnym w sposób naturalny (np. poprzez rolnicze wykorzystanie ścieków, zraszanie pól, stawy rybne) lub w urządzeniach sztucznych (złoża biologiczne, osad czynny) i polega na usuwaniu ze ścieków zanieczyszczeń organicznych oraz związków biogennych i refrakcyjnych.

Podwyższone usuwanie biogenów w ściekach następuje w oczyszczalniach ścieków o wysokoefektywnych technologiach oczyszczania (głównie biologicznych, a także chemicznych) umożliwiających zwiększoną redukcję azotu i fosforu.

Dane o ludności korzystającej z oczyszczalni ścieków podano na podstawie badań Głównego Urzędu Statystycznego w oparciu o szacunek liczby ludności korzystającej z oczyszczalni oczyszczających ścieki z miast i wsi. W przypadku,

Environmental protection

1. *Data regarding* ***waste water*** *concern waste water discharged into waters or into the ground by:*

1) organizational entities making payments for the annual withdrawal of 5 dam^3 or more of underground water, or 20 dam^3 or more of surface water from their own intakes, or discharging 20 dam^3 or more of waste water annually,
2) all entities responsible for the management of the water-line system (including housing co-operatives, water companies, waterworks and workplaces).

2. Waste water requiring treatment *is understood as water discharged by means of open channel or ditch systems directly into waters or into the ground, or sewerage system of entities engaged in production (including contaminated drainage water from mines and cooling water), other entities as well as households.*

Data regarding ***treated waste water*** *concern waste water treated mechanically, chemically, biologically, and with increased biogen removal, discharged into waters and into the ground.*

Mechanical treatment of waste water *is understood as the process of removing only non-soluble pollutants, i.e., solid bodies and fats subject to settlement or floatation, through the use of greates, filters, grit chambers, grease traps in conjunction with Imhoff tanks.*

Chemical treatment of waste water *consists in precipitating certain soluble compounds, or their neutralization through chemical methods, such as coagulation, sorption on active carbon, etc.*

Biological treatment of waste water *occurs through mineralisation processes caused by microorganisms in the natural water environment (e.g. through agricultural use of waste water, field irrigation, fish ponds) or in artificial facilities (biofilters, activated sludge) and consists in the removal of organic pollutants or biogenous and refractive compounds from sewage.*

Increased biogen removal from sewage *occurs in treatment plants with highly efficient treatment technologies (mostly biological, and also chemical) allowing for an increased reduction in nitrogen and phosphorus content.*

Data concerning the population using waste treatment plants *is given on the basis of surveys of the Central Statistical Office based on estimates of the number of the population using waste water treatment plants treating urban and rural waste.*

gdy miasto obsługiwane jest przez kilka oczyszczalni o różnym sposobie oczyszczania, o zakwalifikowaniu miasta do obsługiwanego przez poszczególny rodzaj oczyszczalni ścieków decyduje przewaga ilości ścieków oczyszczanych przez dany rodzaj oczyszczalni.

3. Informacje o źródłach i wielkości **emisji przemysłowych zanieczyszczeń powietrza** oraz **o stanie wyposażenia i efektach eksploatacji urządzeń do redukcji tych zanieczyszczeń** dotyczą jednostek organizacyjnych ustalonych przez Ministra Ochrony Środowiska i Zasobów Naturalnych na podstawie określonej wysokości opłat wniesionych w 1986 r. za roczną emisję substancji zanieczyszczających powietrze według stawek określonych w rozporządzeniu Rady Ministrów z dnia 13 I 1986 r. w sprawie opłat za gospodarcze korzystanie ze środowiska i wprowadzanie w nim zmian (Dz. U. Nr 7, poz. 40 z późniejszymi zmianami).

Dane o **emisji pyłów** dotyczą: pyłów ze spalania paliw, cementowo-wapienniczych i materiałów ogniotrwałych, krzemowych, nawozów sztucznych, węglowo-grafitowych, sadzy oraz innych rodzajów zanieczyszczeń pyłowych.

Dane o **emisji gazów** dotyczą: dwutlenku siarki, tlenku węgla, tlenków azotu, węglowodorów oraz innych rodzajów zanieczyszczeń gazowych (bez dwutlenku węgla).

Dane o emisji pyłów i gazów obejmują emisję zorganizowaną oraz niezorganizowaną (wykazaną przez większość jednostek sprawozdawczych) w zasadzie określoną tylko z procesów technologicznych.

Wielkość emisji z poszczególnych źródeł i poszczególnych rodzajów zanieczyszczeń ustalona została albo na drodze pomiarów, albo na podstawie obliczeń z bilansu surowcowo-paliwowego w oparciu o wskaźniki emisji zanieczyszczeń dla charakterystycznych procesów technologicznych.

4. Informacje o **odpadach** opracowane zostały na podstawie katalogu odpadów (wprowadzonego w życie 1 I 2002 r.), opartego o Listę Odpadów wprowadzoną do prawodawstwa Unii Europejskiej z dniem 1 I 2002 r.

Informacje o **ilości i rodzajach odpadów** dotyczą zakładów, które wytworzyły w ciągu roku powyżej 1 tys. t odpadów lub nagromadziły 1 mln t i więcej odpadów (z wyłączeniem odpadów komunalnych).

Odpady oznaczają każdą substancję lub przedmiot należący do jednej z kategorii określonych w załączniku nr 1 do Ustawy z dnia 27 IV 2001 r. o odpadach (tekst jednolity Dz. U. z 2007 r. Nr 39, poz. 251), których posiadacz pozbywa się, zamierza pozbyć się lub do ich pozbycia się jest obowiązany.

When an urban area is served by several treatment plants with various methods of treatment, the predominate amount of waste treated by a given treatment plant determines the classification of the urban area in the appropriate type of waste treatment plant.

3. *Information regarding the sources and amounts of* ***industrial atmospheric pollutant emissions*** *as well as the* ***equipment reducing such pollutants and the effects of its utilisation*** *concerns organizational entities established by the Minister of the Ministry of Environmental Protection and natural Resources on the basis of the defined amount of fees borne in 1986 for the annual emission of substances polluting the air, according to rates defined in the decree of the Council of Ministers, dated 13 I 1986, regarding payments for economic use of the environment and modifications to it (Journal of Laws No. 7, item 40 with later amendments).*

Data regarding ***particulate emissions*** *concern: particulates from the combustion of fuels, particulates from cement and lime, fire-resistant materials, silicates, artificial fertilisers, carbon and graphite, soot, as well as other types of particulates.*

Data regarding ***gas emissions*** *concern: sulphur dioxide, carbon monoxide, nitrogen oxides, hydrocarbons, as well as other types of gaseous pollutants (excluding carbon dioxide).*

Data regarding particulate and gas emissions include organized and disorganized emissions (emitted by most of the surveyed entities) estimated solely on the basic of technological processes.

The emission volumes of different pollutant types from various sources *were estimated through measurements or on the basis of calculations of the raw material and fuel balance, based on pollutant emission indicators for the characteristic technological processes.*

4. *Information regarding* ***waste*** *was compiled on the basis of a catalogue of waste (introduced 1 I 2002), based on List of Waste introduced into legislation of the European Union 1 I 2002.*

Information regarding ***the quantity and types of waste*** *concerns plants which generated over 1 thous. t of waste in the course of the year or accumulated 1 mln t of waste and more (excluding municipal waste).*

Waste *shall mean any substance or object in one of the categories listed in Annex I to the Act on Waste of 27 IV 2001 (uniform text in Journal of Laws 2007 No. 39, item 251), which the holder there of discards or intends or is required to discard.*

Przez **odzysk odpadów** rozumie się wszelkie działania, niestwarzające zagrożenia dla życia, zdrowia ludzi lub dla środowiska, polegające na wykorzystaniu odpadów w całości lub w części, lub prowadzące do odzyskania z odpadów substancji, materiałów lub energii i ich wykorzystania.

Unieszkodliwianie odpadów polega na poddaniu ich procesom przekształcania biologicznego, fizycznego lub chemicznego w celu doprowadzenia ich do stanu, który nie stwarza zagrożeń dla życia lub zdrowia ludzi lub dla środowiska. Unieszkodliwianiem odpadów jest także składowanie odpadów.

Magazynowanie odpadów to czasowe przetrzymywanie lub gromadzenie odpadów przed ich transportem, odzyskiem lub unieszkodliwianiem.

Dane o **odpadach dotychczas składowanych (nagromadzonych)** dotyczą ilości odpadów zdeponowanych na terenach własnych zakładów w wyniku składowania w roku sprawozdawczym i w latach poprzednich.

5. Parki krajobrazowe są przestrzennie wydzielonymi obszarami o ściśle określonych granicach, poddanymi ochronie ze względu na nieprzeciętne właściwości naturalne środowiska przyrodniczego oraz wysokie walory estetyczne i turystyczne krajobrazu. Na terenie parku obowiązuje zakaz lokalizacji inwestycji, które powodują degradację środowiska.

6. Rezerwat przyrody jest obszarem, na którym zachowane są w stanie naturalnym lub mało zmienionym ekosystemy, określone gatunki roślin i zwierząt, elementy przyrody nieożywionej mające istotną wartość ze względów naukowych, przyrodniczych, kulturowych lub krajobrazowych.

7. Obszar chronionego krajobrazu jest przestrzennie wydzieloną jednostką o ściśle określonych granicach, poddaną ochronie ze względu na mało zniekształcone środowisko przyrodnicze, zachowujące zdolności równowagi biologicznej. Na obszarach chronionego krajobrazu zabronione jest fizyczne i chemiczne zanieczyszczanie środowiska.

8. Pomniki przyrody są to pojedyncze twory przyrody lub ich skupiska chronione ze względu na szczególne wartości naukowe, kulturowe, historyczno-pamiątkowe oraz swoiste cechy krajobrazu.

9. Dane o wydatkach inwestycyjnych i efektach rzeczowych inwestycji ochrony środowiska i gospodarki wodnej prezentuje się zgodnie z Polską Klasyfikacją Statystyczną Dotyczącą Działalności i Urządzeń Związanych z Ochroną Środowiska, wprowadzoną rozporządzeniem Rady Ministrów z dnia 2 III 1999 r. (Dz. U. Nr 25, poz. 218). Klasyfikacja ta opracowana została na podstawie Międzynarodowej Standardowej Statystycznej Klasyfikacji EKG/ONZ Dotyczącej Działalności i Urządzeń Związanych z Ochroną Środowiska i Europejskiego Systemu Zbierania Informacji Ekonomicznych Dotyczących Ochrony Środowiska (SERIEE) wdrażanego przez Unię Europejską.

Recovery of waste *shall mean any operations which do not endanger human life and health or the environment, consisting in the use of waste in whole or in part, or leading to extraction and use of substances, materials or energy.*

Treatment waste *shall mean the submission of waste to the processes of biological, physical or chemical treatment as a result of which the nature of waste does not pose risks to human life and health or the environment. Storing waste is also a method of rendering waste harmless.*

Waste storage *shall mean temporary waste storage or collection prior to its transport, recovery or disposal.*

Data regarding ***stored up to now (accumulated) waste*** *concern the quantity of waste deposited on the grounds of the plants generating it as a result depositing it during the reporting and previous years.*

5. Scenic parks *are areas with strictly defined boundaries, subject to protection due to the outstanding properties of their natural environment as well as the high aesthetic and tourist value of the landscape. Investment activities which result in a degradation of the natural environment are prohibited in these parks.*

6. A nature reserve *is an area in which defined species of flora and fauna and elements of inanimate nature, having a significant scientific, natural, cultural or scenic value, are maintained in their natural or insignificantly altered ecosystems.*

7. Areas of protected landscape *are areas with strictly defined boundaries, subject to protection due to the relatively unchanged natural environment and capable of maintaining a biological balance. Physical and chemical pollution of the natural environment is prohibited in these areas.*

8. Nature monuments *are individual natural objects, or their clusters, protected due to their scientific, cultural, historic and commemorative values as well as to their unique landscape characteristics.*

9. *Data* ***regarding investment expenditures and tangible effects of investments in environmental protection and water management*** *are presented in accordance with the Polish Statistical Classification of Environmental Protection and Facilities, introduced on the basis of the Regulation of the Council of Ministers, dated 2 III 1999 (Journal of Laws No. 25, item 218). This classification was compiled on the basis of the ECE/UN Single European Standard Statistical Classification of Environmental Protection Activities and Facilities as well as the European System for the Collection of Economic Information on the Environment (SERIEE), implemented by the European Union.*

10. Fundusze ekologiczne są to fundusze tworzone z opłat za korzystanie ze środowiska i wprowadzanie w nim zmian, tj. kwot pieniężnych pobieranych za emisję zanieczyszczeń do powietrza, składowanie odpadów, usuwanie drzew lub krzewów oraz za pobór i korzystanie z wód i wprowadzanie ścieków do wód lub ziemi, opłat za wyłączenie gruntów rolnych na cele nierolnicze oraz z kar za przekroczenie ustalonych warunków korzystania ze środowiska, a także innych kwot ustalonych przez terenowe organy administracji rządowej oraz samorządowej. Środki funduszów przeznaczone są na finansowanie w całości lub w części działalności związanej z ochroną środowiska i gospodarką wodną.

11. Podziału wydatków inwestycyjnych według podregionów i powiatów dokonano na podstawie faktycznej lokalizacji inwestycji.

Radni gmin i powiatów

1. Kadencja rad gmin, rad miejskich na prawach powiatu i rad powiatów trwa 4 lata, licząc od dnia wyborów.

2. Charakterystykę radnych w jednostkach samorządu terytorialnego oparto o wyniki sprawozdawczości za rok 2007, aktualizującej dane o radnych zawarte w obwieszczeniach terytorialnych komisji wyborczych z wyborów samorządowych w dniu 12 XI 2006 r.

Bezpieczeństwo publiczne

1. Przestępstwo stwierdzone jest to zdarzenie, co, do którego w zakończonym postępowaniu przygotowawczym potwierdzono, że jest przestępstwem. Przestępstwo – zgodnie z Kodeksem karnym z 1997 r. obowiązującym od 1 IX 1998 r. (ustawa z dnia 6 VI 1997 r., Dz. U. Nr 88, poz. 553, z późniejszymi zmianami) – jest to zbrodnia lub występek ścigany z oskarżenia publicznego lub z oskarżenia prywatnego objęty oskarżeniem prokuratora, a nadto każdy występek skarbowy, których charakter jako przestępstwa został potwierdzony w wyniku postępowania przygotowawczego.

Informacje o przestępstwach stwierdzonych i wskaźnikach wykrywalności sprawców przestępstw opracowano na podstawie statystyki policyjnej, uzupełnianej informacjami o śledztwach własnych prowadzonych w prokuraturach i o postępowaniach wobec nieletnich w sądach rodzinnych.

2. Wskaźnik wykrywalności sprawców przestępstw jest to stosunek liczby przestępstw wykrytych w danym roku (łącznie z wykrytymi po podjęciu z umorzenia) do liczby przestępstw stwierdzonych w danym roku, powiększonej o liczbę przestępstw stwierdzonych w podjętych postępowaniach a umorzonych w latach poprzednich z powodu niewykrycia sprawców.

10. Ecological funds *are funds created from income originating from fees for the use of the natural environment and for introducing changes to it, i.e.: payments collected for emission of air pollutants, storing waste, the removal of trees and bushes as well as for the withdrawal and use of water and discharging sewage into water or into the ground, payments for designating agricultural land for non-agricultural purposes, fines for violating the requirements of environmental protection as well as other payments established by regional divisions of the state and local self-government administration. These funds are used to finance, in part or in full, activity connected with environmental protection and water management.*

11. *The division of investment expenditures by subregions and powiats is made on the basis of the actual location of the investment.*

Councillors of gminas and powiat

1. *Term of gmina councils, city councils in cities with powiat status and powiat councils lasts 4 years, counting from the day of election.*

2. *The characteristic of councillors in local self--government entities is based on reporting results for 2007, updating information concerning councillors included in announcements of local election commissions from the 12 XI 2006 elections.*

Public safety

1. *An* ***ascertained crime*** *is an event, which after the completion of preparatory proceedings was confirmed as a crime. In connection with the Criminal Code of 1997, coming into force on 1 IX 1998 (the Law dated 6 VI 1997, Journal of Laws No. 88, item 553, with later amendments) crime is a felony or misdemeanour prosecuted upon by public accusation or private accusation by public prosecutor, moreover every revenue-related misdemeanour, the character of which was confirmed as a crime as a result of preparatory proceedings.*

Information regarding ascertained crimes and rates of detectability of delinquents in ascertained crimes has been prepared on the basis of the police statistics, supplemented with information on investigations conducted by the public prosecutors` offices and on juvenile proceedings in family courts

2. The rate of detectability of the delinquents *is the proportion between the number of detected crimes in a given year (including those detected after resumption following discontinuance) to the total number of crimes ascertained in a given year, plus the number of crimes recorded in commenced proceedings and discontinued in previous years due to undetected delinquents.*

3. Dane o przestępstwach stwierdzonych ze względu na niedostępność informacji według gmin, zestawiono według zasięgu działania komend rejonowych policji (rejonów).

Powierzchnia i ludność

1. Dane opracowano na podstawie:

1) bilansów stanu i struktury ludności **faktycznie zamieszkałej** na terenie gminy. Bilanse ludności sporządzane są dla okresów międzyspisowych w oparciu o wyniki ostatniego spisu powszechnego, przy uwzględnieniu:
   a) zmian w danym okresie spowodowanych ruchem naturalnym (urodzenia, zgony) i migracjami ludności (zameldowania i wymeldowania na pobyt stały z innych gmin i z zagranicy), a także przesunięciami adresowymi ludności z tytułu zmian administracyjnych,
   b) różnicy między liczbą osób zameldowanych na pobyt czasowy ponad 3 miesiące (do 2005 r. – na ponad 2 miesiące) na terenie gminy a liczbą osób czasowo nieobecnych uzyskiwanej z cyklicznie przeprowadzanych badań, która stanowi jednocześnie różnicę między liczbą osób zameldowanych na pobyt stały w gminie a liczbą osób faktycznie mieszkających na terenie gminy;
2) rejestrów Ministerstwa Spraw Wewnętrznych i Administracji - o migracjach wewnętrznych i zagranicznych na pobyt stały (od 2006 r. źródłem tych danych jest rejestr PESEL – Powszechny Elektroniczny System Ewidencji Ludności);
3) sprawozdawczości urzędów stanu cywilnego – o zarejestrowanych małżeństwach, urodzeniach i zgonach;
4) sprawozdawczości sądów okręgowych – o prawomocnie orzeczonych rozwodach.

U w a g a. Począwszy od danych za 2000 r. bilans stanu i struktury ludności oraz wszystkie współczynniki demograficzne są opracowywane przy uwzględnieniu wyników Narodowego Spisu Powszechnego Ludności i Mieszkań 2002.

2. Przez ludność **w wieku produkcyjnym** rozumie się ludność w wieku zdolności do pracy. Dla mężczyzn przyjęto wiek 18-64 lata, dla kobiet - 18-59 lat. Wśród ludności w wieku produkcyjnym wyróżnia się ludność w wieku **mobilnym**, tj. w wieku 18-44 lata i **niemobilnym**, tj. mężczyźni - 45-64 lata, kobiety - 45-59 lat. Przez ludność w wieku **nieprodukcyjnym** rozumie się ludność **w wieku przedprodukcyjnym**, tj. do 17 lat oraz **w wieku poprodukcyjnym**, tj. mężczyźni - 65 lat i więcej, kobiety - 60 lat i więcej.

3. *Data regarding ascertained crimes because of lack of information by gminas are presented by activity of police headquarters.*

Area and population

1. *Data were compiled on the basis of:*

*1) the balances of the size and structure of the population (**actually living** in a gmina). Population balances are compiled for periods between censuses on the basis of the last census, taking into account:*
   a) changes in a given period connected with vital statistics (births, deaths) and migration of the population (registering and cancelling registration for permanent residence from other gminas and from abroad) as well as address changes of the population due to changes in the administrative division,
   b) difference between the number of people registered for temporary stay for a period of more than 3 months (to 2005 – more than 2 months) in a gmina and the number of people temporary absent there being gathered on the basis of surveys conducted periodically, which simultaneously makes the difference between the number of people registered for permanent residence in a gmina and the number of people actually living in the gmina;
2) the registers of the Ministry of the Interior and Administration on internal and international migration of population for permanent residence (since 2006 the source of this data is PESEL register –Common Electronic System of Population Register);
3) documentation of Civil Status Offices regarding registered marriages, births and deaths;
4) documentation of regional courts - regarding legally valid decisions in actions for divorce.

N o t e. Since 2000 the data regarding the population and its structure as well as demographic indices are compiled on the basis of the Population and Housing Census 2002.

2. *The **working age population** refers to males aged 18-64, and females aged 18-59. In this category the age groups of **mobility** (i.e. 18-44) and **non-mobility** (i.e. 45-64 for males and 45-59 for females) are distinguished. **The nonworking age population** is defined as the **preworking age population**, i.e., up to the age of 17 and the **post-working age population**, i.e., 65 and more for males and 60 and more for females.*

3. Dane o **ruchu naturalnym ludności** w podziale terytorialnym opracowano: małżeństwa - według miejsca zameldowania męża przed ślubem, a jeśli mąż mieszkał na stałe za granicą - według miejsca zameldowania żony w Polsce przed zawarciem związku małżeńskiego; rozwody - według miejsca zamieszkania osoby wnoszącej powództwo; urodzenia - według miejsca zameldowania na pobyt stały matki noworodka; zgony - według miejsca zameldowania na pobyt stały osoby zmarłej.

Przyrost naturalny ludności stanowi różnicę między liczbą urodzeń żywych i zgonów w danym okresie.

4. Przez **niemowlęta** rozumie się dzieci w wieku poniżej 1 roku.

Dane o urodzeniach i zgonach (w tym zgonach niemowląt) prezentowane są zgodnie z kryteriami definicji urodzenia i zgonu noworodka rekomendowanej przez Światową Organizację Zdrowia.

5. Przeciętne dalsze trwanie życia wyraża średnią liczbę lat, jaką ma jeszcze do przeżycia osoba w wieku x lat, przy założeniu stałego poziomu umieralności z okresu, dla którego opracowano tablice trwania życia.

6. Migracje wewnętrzne są to zmiany miejsca zamieszkania w kraju; **migracje zagraniczne** – to wyjazdy poza granicę kraju zamieszkania, a tym samym przyjazdy do danego kraju. Dane o **migracjach** ludności opracowano na podstawie informacji o zameldowaniach na pobyt stały. Informacje te nie uwzględniają zmian adresu w obrębie tej samej gminy (miasta), z wyjątkiem gmin miejsko-wiejskich, dla których został zachowany podział na tereny miejskie i wiejskie.

Napływ ludności obejmuje zameldowania na pobyt stały, odpływ - wymeldowania ze stałego miejsca zamieszkania.

*3. Data regarding the **vital statistics** according to territorial division were compiled as follows: marriages - by the husband's place of permanent residence before contracting of a marriage or by the wife's place of residence in Poland if her husband stayed permanently abroad before contracting of a marriage; divorces - according to the plaintiff's place of residence; births - according to the mother's place of permanent residence; deaths - according to the place of permanent residence of the deceased.*

***Natural increase of the population** accounts for the difference between the number of live births and deaths in a given period.*

***4. Infant** is a child under the age of 1.*

Data by births and deaths (including infant deaths) are presented according to criteria of the definition of infant births and deaths recommended by the World Health Organization (WHO).

***5. Life expectancy** is expressed by the average number of years that a person at the exact age x still has to live on, assuming a fixed mortality level from the period for which life expectancy tables were compiled.*

***6. Internal migration** of the population is understood as changes in the place of residence within the country; **international migration** of the population is understood as departures from country of residence to abroad as well as arrivals to a given country from abroad. Data regarding **migration** of the population were compiled on the basis of information regarding the registration for permanent residence. This information does not include changes of address within the same gmina (town), with the exception of urban-rural gminas for which the division into urban and rural areas has been kept.*

The inflow of the population includes registration of arrival for permanent residence, outflow - registration of departure from permanent residence.

Rynek pracy. Wynagrodzenia

Rynek pracy

1. Dane o **pracujących** dotyczą osób wykonujących pracę przynoszącą im zarobek lub dochód. Nie ujęto pracujących w jednostkach budżetowych resortów spraw wewnętrznych i obrony narodowej oraz duchowieństwa wszystkich wyznań, fundacji, stowarzyszeń i innych organizacji.

Do pracujących zalicza się:

1) osoby zatrudnione na podstawie stosunku pracy (umowa o pracę, powołanie, mianowanie lub wybór);
2) pracodawców i pracujących na własny rachunek, a mianowicie:

Labour market. Wages and salaries

Labour merket

*1. Data regarding **employment** concern persons performing work providing earnings or income. Data do not include persons employed in budgetary entities of the Ministry of the Interior and the Ministry of the National Defence as well as clergy, foundations, associations and other organizations.*

Employed persons are:

1) employees hired on the basis of employment contracts (labour contact, call-up, appointment or election);
2) employers and own-account workers, i.e.:

a) właścicieli, współwłaścicieli i dzierżawców gospodarstw indywidualnych w rolnictwie (łącznie z pomagającymi członkami ich rodzin), tj. pracujących w gospodarstwach indywidualnych (o powierzchni użytków rolnych do 1 ha i powyżej 1 ha) oraz indywidualnych właścicieli zwierząt gospodarskich nieposiadających użytków rolnych, z pewnym wyłączeniem od 2002 r. (patrz ust. 2),
b) właścicieli i współwłaścicieli (łącznie z pomagającymi członkami ich rodzin; z wyłączeniem wspólników spółek, którzy nie pracują w spółce), podmiotów prowadzących działalność gospodarczą poza gospodarstwami indywidualnymi w rolnictwie,
c) inne osoby pracujące na własny rachunek, np. osoby wykonujące wolne zawody;

3) osoby wykonujące pracę nakładczą;
4) agentów (łącznie z pomagającymi członkami ich rodzin oraz osobami zatrudnionymi przez agentów);
5) członków spółdzielni produkcji rolniczej (rolniczych spółdzielni produkcyjnych i spółdzielni powstałych na ich bazie oraz spółdzielni kółek rolniczych).

2. Dane dotyczące **pracujących według stanu** w dniu 31 XII podano bez przeliczenia niepełnozatrudnionych na pełnozatrudnionych, przy przyjęciu zasady jednorazowego ujmowania tych osób **w głównym miejscu pracy.**

Od 2002 r. do pracujących w gospodarstwach indywidualnych w rolnictwie **nie zalicza się** osób pracujących:
1) w gospodarstwach o powierzchni użytków rolnych powyżej 1 ha produkujących **wyłącznie** na własne potrzeby;
2) w gospodarstwach o powierzchni użytków rolnych do 1,0 ha (łącznie z indywidualnymi właścicielami zwierząt gospodarskich nieposiadających użytków rolnych) produkujących **wyłącznie** lub **głównie** na własne potrzeby.

3. Dane dotyczące **przeciętnego zatrudnienia** ujmują wyłącznie zatrudnionych na podstawie stosunku pracy. Informacje dotyczą pracowników pełnozatrudnionych oraz niepełnozatrudnionych w przeliczeniu na pełnozatrudnionych.

4. Dane o **bezrobotnych zarejestrowanych** obejmują osoby, które zgodnie z ustawą z dnia 20 IV 2004 r. o promocji zatrudnienia i instytucjach rynku pracy obowiązującą od 1 VI 2004 r. (Dz. U. Nr 99, poz. 1001, z późniejszymi zmianami) określone są jako bezrobotne.

Pod pojęciem **bezrobotnego** należy rozumieć osobę niezatrudnioną i niewykonującą innej pracy zarobkowej, zdolną i gotową do podjęcia zatrudnienia w pełnym wymiarze czasu pracy (bądź jeśli jest osobą niepełnosprawną – zdolną i gotową do podjęcia zatrudnienia co najmniej w połowie tego wymiaru czasu pracy), nieuczącą się w szkole,

a) owners, co-owners and leaseholders of private farms in agriculture (including contributing family workers), i.e., working on private farms (with area up to 1 ha and more than 1 ha of agricultural land) as well as individual owners of livestock who do not possess agricultural land, with some exeption since 2002 (see item 2),
b) owners and co-owners (including contributing family workers; excluding partners in companies who do not work in them), units conducting economic activity excluding private farms in agriculture,
c) other self-employed persons, e.g. self-employed professionals;

3) persons engaged in outwork;
4) agent (including contributing family workers and persons employed by agents);
5) members of agricultural production co-operatives, (agricultural producers' co-operatives, and co-operatives established on their basis as well as agricultural farmes' co-operatives).

2. *Data concerning* ***employment as of 31 XII*** *are presented without converting part-time paid employees into full-time paid employees, each person being listed once according to the* ***main job****.*

Since 2002 the following employed persons are not included in the employed on private farms:
1) on farms with the area more than 1 ha of agricultural land producing ***exclusively*** *for their own needs;*
2) on farms with the area to 1 ha of agricultural land (including individual owners of livestock who do not posses agricultural land) producing ***exclusively*** *or* ***mainly*** *for their own needs.*

3. *Data concerning* ***average paid employment*** *include exclusively employees hired on the basis of an employment contract. Information concerns full- and part-time paid employees in terms of full-time paid employees.*

4. *Data regarding* ***registered unemployed persons*** *include persons who, in accordance with the Law, dated 20 IV 1994 on Promoting Employment and Labour Market Institution, in force since 1 VI 2004 (uniform text Journal of Laws 2004 No. 99, item 1001, with later amendments) are classified as unemployed.*

An ***unemployed person*** *is understood as a person not employed and not performing any other kind of paid work who is capable of work and ready to take full-time employment obligatory for a given job or service (or in case he/she is a disabled person – capable and ready to take work comprising no less than a half of working time), not*

z wyjątkiem szkół dla dorosłych (lub przystępującą do egzaminu eksternistycznego z zakresu tej szkoły) lub szkół wyższych w systemie studiów niestacjonarnych, zarejestrowaną we właściwym dla miejsca zameldowania (stałego lub czasowego) powiatowym urzędzie pracy oraz poszukującą zatrudnienia lub innej pracy zarobkowej jeżeli:

1) ukończyła 18 lat (z wyjątkiem młodocianych absolwentów);
2) kobieta nie ukończyła 60 lat, a mężczyzna - 65 lat;
3) nie nabyła prawa do emerytury lub renty z tytułu niezdolności do pracy, renty szkoleniowej, renty socjalnej, nie pobiera: zasiłku przedemerytalnego, świadczenia przedemerytalnego, świadczenia rehabilitacyjnego, zasiłku chorobowego lub macierzyńskiego;
4) nie jest właścicielem lub posiadaczem (samoistnym lub zależnym) nieruchomości rolnej o powierzchni użytków rolnych powyżej 2 ha przeliczeniowych;
5) nie podlega ubezpieczeniu emerytalno-rentowemu z tytułu stałej pracy jako współmałżonek lub domownik w gospodarstwie rolnym o powierzchni użytków rolnych przekraczającej 2 ha przeliczeniowe;
6) nie posiada wpisu do ewidencji działalności gospodarczej lub nie podlega – na podstawie odrębnych przepisów – obowiązkowi ubezpieczenia społecznego lub zaopatrzenia emerytalnego;
7) nie jest tymczasowo aresztowana lub nie odbywa kary pozbawienia wolności;
8) nie uzyskuje miesięcznego przychodu w wysokości przekraczającej połowę najniższego wynagrodzenia za pracę z wyłączeniem przychodów od środków pieniężnych zgromadzonych na rachunkach bankowych;
9) nie pobiera, na podstawie przepisów o pomocy społecznej, zasiłku stałego;
10) nie pobiera na podstawie przepisów o świadczeniach rodzinnych, świadczenia pielęgnacyjnego lub dodatku do zasiłku rodzinnego z tytułu samotnego wychowywania dziecka i utraty prawa do zasiłku dla bezrobotnych na skutek upływu ustawowego okresu jego pobierania,
11) nie pobiera, po ustaniu zatrudnienia, świadczenia szkoleniowego.

Za **długotrwale bezrobotne** uważa się osoby pozostające bez pracy dłużej niż 1 rok.

5. Stopę bezrobocia rejestrowanego obliczono jako stosunek liczby bezrobotnych zarejestrowanych do liczby cywilnej ludności aktywnej zawodowo, tj. bez osób odbywających czynną służbę wojskową oraz pracowników jednostek budżetowych prowadzących działalność w zakresie obrony narodowej i bezpieczeństwa publicznego.

attending a school with the exception of schools for adults (or taking extra curriculum exam within the scope of this school programme exam) or tertiary schools in part–time programme, looking for employment or other kind of paid work and registered in a powiat labour office, appropriate for his/her permanent stay, if he/she fulfilled, among others, the following conditions:

1) is aged 18 or more (excluding juvenile school-leavers);
2) is aged less than 60 (for females) or less than 65 (for males);
3) did not acquire the right to retirement pay or pension resulting from an inability to work, pension due to training, social pension, does not receive: a pre-retirement benefit or allowance, a rehabilitation benefit, a sick or maternity benefit;
4) is not the owner or holder (sole or dependent) of agricultural real estate with an area of agricultural land exceeding 2 convertible ha;
5) is not subject to retirement and pension insurance from full-time work due to being a spouse or a member of an agricultural household with an area of agricultural land exceeding 2 convertible ha;
6) did not entered in the register rolls of economic activity or is not subject, on the basis of separate regulations, to compulsory social security or a retirement provision;
7) is not temporarily under arrest or not serving a prison sentence;
8) does not receive a monthly income of the amount exceeding half of minimal remuneration for work; excluding income generated from money gathered on bank accounts;
9) does not receive, on the basis of social welfare regulations, a permanent benefit;
10) does not receive on the basis of regulations concerning family allowances, nursing allowance or allowance supplementary to family benefit due to single parenthood and losing rights to the unemployment benefit due to the expiry of the legal duration of benefit receiving,
11) does not receive, after termination of employment, training benefit.

***Long-term unemployed persons** are persons unemployed for longer than 1 year.*

***5. The registered unemployment rate** is calculated as the relation of the number of registered unemployed persons to the economically active civilian population, i.e., excluding persons in active military service as well as employees of budgetary entities conducting activity within the scope of national defence and public safety.*

6. Informacje o **zatrudnionych w warunkach zagrożenia** czynnikami szkodliwymi dla zdrowia opracowano na podstawie sprawozdawczości.

Dane:

1) obejmują zatrudnionych w podmiotach zaliczanych do sekcji: rolnictwo, łowiectwo i leśnictwo (bez gospodarstw indywidualnych w rolnictwie oraz gospodarki łowieckiej), rybactwo (bez rybołówstwa w wodach morskich), górnictwo, przetwórstwo przemysłowe, wytwarzanie i zaopatrywanie w energię elektryczną, gaz, wodę, budownictwo, handel i naprawy, transport, gospodarka magazynowa i łączność, obsługa nieruchomości i firm (w zakresie wynajmu maszyn i urządzeń bez obsługi oraz wypożyczania artykułów użytku osobistego i domowego, informatyki i działalności pokrewnej oraz prowadzenia prac badawczo-rozwojowych w dziedzinie nauk przyrodniczych i technicznych), edukacja (w zakresie szkolnictwa wyższego), ochrona zdrowia i pomoc społeczna (bez opieki wychowawczej i społecznej), działalność usługowa komunalna, społeczna i indywidualna, pozostała (w zakresie odprowadzania i oczyszczania ścieków, gospodarowania odpadami, pozostałych usług sanitarnych i pokrewnych);
2) dotyczą osób narażonych na działanie czynników związanych: ze środowiskiem pracy (substancje chemiczne, przemysłowe pyły zwłókniające, hałas, wibracja, gorący lub zimny mikroklimat itp.), z uciążliwością pracy (wymuszona pozycja ciała, nadmierne obciążenie fizyczne itp.) oraz z czynnikami mechanicznymi związanymi z maszynami szczególnie niebezpiecznymi.

Wynagrodzenia

7. Przeciętne miesięczne wynagrodzenia (nominalne) przypadające na 1 zatrudnionego obliczono przyjmując:

- wynagrodzenia osobowe, bez wynagrodzeń osób wykonujących pracę nakładczą oraz uczniów, a także osób zatrudnionych za granicą,
- wypłaty z tytułu udziału w zysku i w nadwyżce bilansowej w spółdzielniach,
- dodatkowe wynagrodzenia roczne dla pracowników jednostek sfery budżetowej,
- honoraria wypłacone niektórym grupom pracowników za prace wynikające z umowy o pracę, np. dziennikarzom, realizatorom filmów, programów radiowych i telewizyjnych.

8. Dane o przeciętnych miesięcznych wynagrodzeniach brutto przypadających na 1 zatrudnionego obejmują zaliczki na poczet podatku dochodowego od osób fizycznych oraz obowiązkowe składki na ubezpieczenia społeczne (emerytalne, rentowe i chorobowe) płacone przez ubezpieczonego pracownika.

6. *Information regarding* ***persons working in hazardous conditions i.e.****, with substances hazardous to health is compiled on the basis of reports.*

Data concern persons:

1) employed by entities included in the sections: agriculture, hunting and forestry (excluding private farms in agriculture and hunting), fishing (excluding sea-fishing), mining and quarrying, manufacturing, electricity, gas and water supply, construction, trade and repair, transport, storage and communication, real estate, renting and business activities (in regard to renting of machinery without operator and of personal and household goods, computer and related activities and research and experimental development on natural sciences and engineering), education (in regard to higher education), health and social work (excluding social work activities), other community, social and personal service activities (in the scope of sewage and refuse disposal, sanitation and similar activities);
2) exposed to factors connected with the work environment (chemical substances, fibrosis-inducing industrial dusts, noise, vibrations, hot or cold micro-climates, etc.), strenuous work conditions (forced body positioning, excessive physical exertion, etc.) as well as mechanical factors connected with particularly dangerous machinery.

Wages and salaries

7. The average monthly (nominal) wages and salaries *per paid employee were calculated assuming:*

- *personal wages and salaries, excluding wages and salaries of persons engaged in outwork as well as apprentices and persons employed abroad,*
- *payments from profit and balance surplus in co-operatives,*
- *annual extra wages and salaries for employees of budgetary sphere entities,*
- *fees paid to selected groups of employees for performing work in accordance with a labour contract, e.g., to journalists, film producers, radio and television program producers.*

8. *Data regarding the average monthly gross wages and salaries per paid employee include the deduction from pay for personal income taxes and contributions to compulsory social security (retirement, pension and illness) paid by insured employee.*

Infrastruktura komunalna. Mieszkania

Infrastruktura komunalna

1. Dane o **urządzeniach komunalnych** dotyczą urządzeń czynnych i prezentowane są według lokalizacji obiektów.

2. Informacje o sieci wodociągowej, kanalizacyjnej i gazowej obejmują sieć obsługującą gospodarstwa domowe i innych użytkowników.

Informacje o **długości sieci wodociągowej i gazowej** dotyczą przewodów ulicznych bez połączeń prowadzących do budynków mieszkalnych i innych obiektów. Informacje uwzględniają dane o sieci przesyłowej (magistralnej) oraz sieci rozdzielczej.

Dane o **długości sieci kanalizacyjnej**, oprócz przewodów ulicznych uwzględniają kolektory, tj. przewody odbierające ścieki z sieci ulicznej; nie uwzględniają natomiast kanałów przeznaczonych wyłącznie do odprowadzania wód opadowych.

Przez **połączenia wodociągowe, kanalizacyjne i gazowe** prowadzące do budynków mieszkalnych (łącznie z budynkami zbiorowego zamieszkania, jak np.: hotele pracownicze, domy studenckie i internaty, domy opieki społecznej) rozumie się odgałęzienia łączące poszczególne budynki z siecią rozdzielczą lub w przypadku kanalizacji – z siecią ogólnospławną.

3. Dane o **liczbie odbiorców gazu** podano bez odbiorców z gazomierzy zbiorczych.

Dane o **zużyciu gazu** odnoszą się do wszystkich gospodarstw domowych.

4. Dane o **liczbie odbiorców i zużyciu energii elektrycznej** nie obejmują gospodarstw domowych, których głównym źródłem utrzymania jest dochód z użytkowanego gospodarstwa indywidualnego w rolnictwie.

Dane o **zużyciu energii elektrycznej i gazu z sieci** w gospodarstwach domowych (w tym również zużycie w gospodarstwach domowych prowadzących drobną działalność usługową) ustalono w oparciu o zaliczkowy system opłat.

Mieszkania

1. Informacje o **zasobach mieszkaniowych i mieszkaniach oddanych do użytku** dotyczą mieszkań, a także izb i powierzchni użytkowej w tych mieszkaniach, znajdujących się w budynkach mieszkalnych i niemieszkalnych. Nie obejmują one lokali zbiorowego zamieszkania (np. hoteli pracowniczych, domów studenckich, internatów, domów opieki społecznej i in.) i pomieszczeń nieprzeznaczonych na cele mieszkalne, a z różnych względów zamieszkanych (np. pomieszczenia inwentarskie, barakowozy, statki, wagony i in.).

Municipal infrastructure. Dwellings

Municipal infrastructure

1. *Data regarding municipal installations concern operative installations; data is presented by location of constructions.*

2. *Information regarding the length of the water-line, the sewerage systems and gas-line system includes systems servicing households and others.*

Information regarding the ***length of the water-line and gas-line network*** *concerns street conduits excluding connections leading to residential buildings and other constructions. Information connected those networks includes data on the transmission (main) and the distribution network.*

Data regarding the ***length of the sewerage network****, apart from street conduits, include collectors, i.e., conduits receiving sewerage from the street network; while they do not include sewers designed exclusively for draining run-off.*

Water-line, sewerage and gas-line connections *leading to residential buildings (including buildings with multiple residents, e.g.: employee boarding houses, student dormitories and boarding schools, social welfare homes) are understood as branches linking individual buildings with the distribution system or, in the case of the sewerage system, with the main drainage system.*

3. *Data regarding the* ***number of consumers of gas from gas-line*** *was given excluding consumers using collective gas-meters.*

Data regarding the ***consumption of gas from gas-line****, concern all the households.*

4. *Data regarding the* ***number of consumers and the consumption of electricity*** *do not include households, in which the main source of maintenance is income from a private farm in agriculture.*

Data regarding the ***consumption of electricity and gas from the gas-line network*** *in households (including also consumption in households conducting small-scale service activity) have been estimated on the basis of the prepayment system of charges.*

Dwellings

1. *Information regarding* ***dwelling stocks and completed dwellings*** *concerns dwellings, as well as rooms and the usable floor space in these dwellings, located in residential and non-residential buildings. Data do not include collective accommodation facilities (e.g., employee hostels, student dormitories and boarding schools, social welfare homes and others) and spaces not designed for residential purposes, but which for various reasons are inhabited (e.g., animal accommodations, caravans, ships, wagons and others).*

Mieszkanie jest to lokal składający się z kilku lub jednej izby, łącznie z pomieszczeniami pomocniczymi, wybudowany lub przebudowany dla celów mieszkalnych dla jednej rodziny, konstrukcyjnie wydzielony (trwałymi ścianami) w obrębie budynku, do którego to lokalu prowadzi niezależne wejście z klatki schodowej, ogólnego korytarza, wspólnej sieni bądź bezpośrednio z ulicy, podwórza lub ogrodu.

Izba jest to pomieszczenie w mieszkaniu oddzielone od innych pomieszczeń stałymi ścianami, o powierzchni co najmniej 4 m^2, z bezpośrednim oświetleniem dziennym, tj. oknem lub oszklonymi drzwiami w ścianie zewnętrznej budynku. Za izbę uważa się zarówno pokój, jak i kuchnię – jeżeli odpowiada warunkom określonym w definicji.

Dane o liczbie izb w mieszkaniu uwzględniają także izby użytkowane stale i wyłącznie do prowadzenia działalności gospodarczej, jeżeli izby te znajdowały się w obrębie mieszkania konstrukcyjnego i nie miały dodatkowego, oddzielnego wejścia z ulicy, podwórza lub z ogólnie dostępnej części budynku.

Powierzchnia użytkowa mieszkania jest to łączna powierzchnia pokoi, kuchni, przedpokoi, łazienek i wszystkich innych pomieszczeń wchodzących w skład mieszkania.

2. Pod względem rodzaju podmiotów władających sklasyfikowano mieszkania na stanowiące własność:

1) **spółdzielni mieszkaniowych** – mieszkania własnościowe lub lokatorskie, do których zaliczone zostały mieszkania stanowiące własność spółdzielni, zajmowane na podstawie stosunku najmu;
2) **gmin** – mieszkania stanowiące własność gminy lub powiatu (lokalnej wspólnoty samorządowej), a także mieszkania przekazane gminie, ale pozostające w dyspozycji jednostek użyteczności publicznej, takich jak: zakłady opieki zdrowotnej, ośrodki pomocy społecznej, jednostki systemu oświaty, instytucje kultury;
3) **zakładów pracy** (sektora publicznego i prywatnego);
4) **Skarbu Państwa** – mieszkania pozostające w zasobie: Agencji Własności Rolnej Skarbu Państwa, Wojskowej Agencji Mieszkaniowej, w zarządzie jednostek podległych ministerstwom: Obrony Narodowej, Spraw Wewnętrznych i Administracji, Sprawiedliwości, w zarządzie organów władzy państwowej, administracji państwowej, kontroli państwowej itp.;
5) **osób fizycznych** – mieszkania, do których prawo własności posiada osoba fizyczna (jedna lub więcej), przy czym osoba ta:
   – może być właścicielem całej nieruchomości (np. indywidualny dom jednorodzinny),

A dwelling *is a premise comprising one or several rooms including auxiliary spaces, built or remodelled for residential purposes for a single family, structurally separated (by permanent walls) within a building, into which a separate access leads from a staircase, passage, common hall or directly from the street, courtyard or garden.*

A room *is a space in a dwelling separated from other spaces by permanent walls, with an area of at least 4 m^2, with direct day lighting, i.e., with a window or door containing a glass element in an external wall of the building. A kitchen area is treated as a room if it meets the conditions described in the definition.*

Data concerning the number of rooms in a dwelling also include rooms used regularly and exclusively to conduct economic activity, if these rooms were located within a separately constructed dwelling and did not have an additional, separate access from the street, courtyard and from a common space in the building.

The usable floor space *of a dwelling is the total usable floor space of the rooms, kitchen, foyers, bathrooms, and all other spaces comprising the dwelling.*

2. *As regards the type of ownership, dwellings were classified as owned by:*

1) ***housing co-operatives*** *– owner-occupied or resident's dwellings, which include dwellings owned by the co-operatives, occupied on the grounds of rental relation;*
2) ***gminas*** *– dwellings which are owned by a gmina or a powiat (local self-government community), and also dwellings handed over to a gmina, but remaining at the disposal of units of public use such as: health care centres, social aid centres, units of education system, institutions of culture;*
3) ***workplaces*** *(of public and private sector);*
4) ***State Treasury*** *– dwellings remaining as the stock of: State Treasury Agricultural Ownership Agency, Military Housing Agency, under the management of units subordinated to the ministries of: National Defence, Internal Affairs and Administration, Justice, under the management of state authority organs, state administration, state control etc.;*
5) ***natural persons*** *– dwellings, the title of ownership of which belongs to a natural person (one or more), while this person:*
   – can be the owner of the whole real estate (for example an individual detached house),

– może posiadać udział w nieruchomości wspólnej, jako właściciel lokalu mieszkalnego, np. znajdującego się w budynku wielomieszkaniowym objętym wspólnotą mieszkaniową. Zaliczono tu również mieszkania w budynkach spółdzielni mieszkaniowych, dla których na mocy ustawy z dnia 15 XII 2000 r. o spółdzielniach mieszkaniowych zostało ustanowione odrębne prawo własności na rzecz osoby fizycznej (osób fizycznych) ujawnione w księdze wieczystej.

Pojęcie **wspólnoty mieszkaniowej** odnosi się do budynku wielomieszkaniowego, w którym część lub wszystkie lokale stanowią wyodrębnione własności, potwierdzone wpisem do księgi wieczystej. Wspólnotę mieszkaniową tworzy ogół właścicieli lokali (mieszkalnych i użytkowych) w danym budynku;

3. Informacje o **mieszkaniach oddanych do użytku** dotyczą mieszkań w budynkach nowo wybudowanych i rozbudowanych (w części stanowiącej rozbudowę) oraz uzyskanych w wyniku przebudowy pomieszczeń niemieszkalnych.

Podziału na mieszkania w budynkach spółdzielni mieszkaniowych, indywidualnych (tj. realizowanych przez osoby fizyczne, kościoły i związki wyznaniowe) oraz realizowanych z przeznaczeniem na sprzedaż lub wynajem dokonano na podstawie sposobu finansowania budowy lub przeznaczenia mieszkań.

Informacje o efektach **budownictwa indywidualnego** dotyczą mieszkań oddanych do użytku przez osoby fizyczne (prowadzące i nieprowadzące działalność gospodarczą), kościoły i związki wyznaniowe, z przeznaczeniem na użytek własny inwestora lub na sprzedaż i wynajem.

Edukacja i wychowanie

1. System edukacji w Polsce funkcjonuje zgodnie z ustawą z dnia 7 IX 1991 r. o systemie oświaty (tekst jednolity Dz. U. 2004 Nr 256, poz. 2572, z późn. zmianami) oraz ustawą z dnia 27 VII 2005 r. – Prawo o szkolnictwie wyższym (Dz. U. Nr 164, poz. 1365, z późn. zmianami).

W wyniku wdrażania nowego systemu edukacji:

– w roku szkolnym 1999/2000 w miejsce 8-letnich szkół podstawowych powstały 6-letnie szkoły podstawowe i 3-letnie gimnazja, w których nauka jest obowiązkowa; w związku z powyższym od roku szkolnego 2001/02 nie przeprowadza się naboru do klas pierwszych szkół ponadpodstawowych dla młodzieży, tj. zasadniczych (zawodowych) i średnich ogólnokształcących oraz zawodowych – na podbudowie programowej VIII klasy szkoły podstawowej (nie dotyczy szkół średnich zawodowych na podbudowie programowej szkoły zasadniczej – zawodowej), natomiast nadal trwał nabór do klas pierwszych szkół ponadpodstawowych dla dorosłych,

– can have a share in a shared real estate, as the owner of a dwelling for example located in a building comprising of multiple dwellings included in a housing community. Dwellings in buildings of co--operatives were also included, for which, on the grounds of the Law dated 15 XII 2000 on housing co-operatives, a separate ownership title was established for the benefit of a natural person (natural persons) found in land and mortgage register.

*The notion of **housing community** refers to a building comprising of multiple dwellings, in which a part or all dwellings constitute separate properties, certified by a record in land and mortgage register. Housing co-operative constitutes of all owners of dwellings (housing and usable) in a given building;*

***3.** Information regarding **completed dwellings** concerns dwellings in newly built and expanded buildings (partly comprising the expansion) as well as dwellings obtained as a result of investment adaptations, together with dwellings obtained from conversion of non-residential spaces.*

The division of dwellings into buildings of housing co-operatives, private buildings (i.e., realized by natural persons, churches and religious associations) as well as dwellings realized for sale or rent was made on the basis of the way of construction financing or dwellings designing.

*Information regarding the results of **private construction** concerns dwellings completed by natural persons (conducting or not conducting economic activity), churches and religious associations, designed for the own use of the investor or for sale and rent.*

Education

***1.** The educational system in Poland functions according to the Education System Act of 7 IX 1991 (consolidated text, Journal of Laws 2004 No. 256, item 2572, with later amendments) and the Act of 27 VII 2005 – Higher Education Law (Journal of Laws No. 164, item 1365 with later amendments).*

As a result of introduction of new educational system:

– in 1999/2000 school year instead of 8-year primary schools, 6-year primary schools and 3-year lower secondary schools were established, education in which was compulsory; due to this since 2001/02 no enrolment will have been carried out to first grades of upper secondary (post-primary) schools for youth, i.e. basic vocational schools and secondary schools general secondary and vocational schools – on the programme basis of 8-year primary school (irrelevant for secondary vocational schools - with programme basis of basic vocational schools), however enrolment to first grades of upper secondary (post-primary) schools for adults was still in progress,

– w roku szkolnym 2002/03 zaczął funkcjonować system szkół ponadgimnazjalnych, obejmujący: 2-3 letnie zasadnicze szkoły zawodowe, 3-letnie licea ogólnokształcące, 3-letnie licea profilowane i 4-letnie technika oraz od roku szkolnego 2004/05 dla absolwentów zasadniczych szkół zawodowych – 2-letnie uzupełniające licea ogólnokształcące i 3-letnie technika uzupełniające oraz specjalne szkoły przysposabiające do pracy.

2. W związku ze stopniowym wprowadzaniem reformy ustroju szkolnego, obok **szkół ponadgimnazjalnych** (dla absolwentów gimnazjum), działają jeszcze – do czasu zakończenia cyklu kształcenia – **szkoły ponadpodstawowe** (dla absolwentów 8-letniej szkoły podstawowej) oraz ich oddziały będące w strukturze szkół ponadgimnazjalnych (część szkół ponadpodstawowych została przekształcona w szkoły ponadgimnazjalne).

3. Prezentowane w dziale dane dotyczą: wychowania przedszkolnego, szkół dla dzieci i młodzieży (podstawowych, gimnazjów, ponadpodstawowych i ponadgimnazjalnych), policealnych oraz szkół dla dorosłych (podstawowych, gimnazjalnych, ponadpodstawowych i ponadgimnazjalnych).

4. W obecnej edycji Publikacji dane dotyczące szkół **ponadgimnazjalnych** (dla absolwentów gimnazjum) **podaje się łącznie ze szkołami ponadpodstawowymi** (dla absolwentów 8-letniej szkoły podstawowej), natomiast dane dotyczące ogólnokształcących szkół artystycznych podaje się od roku szkolnego 2007/08, a w przypadku absolwentów od roku 2006/07 z wyłączeniem szkół artystycznych realizujących wyłącznie kształcenie artystyczne. Dane za lata poprzednie są porównywalne z danymi z roku szkolnego 2007/08.

5. Dane obejmują szkoły i placówki prowadzone przez jednostki administracji centralnej (rządowej), jednostki samorządu terytorialnego (gminy, powiaty i województwa) oraz inne osoby prawne i fizyczne.

6. Szkoły i placówki mogą być publiczne, niepubliczne oraz (z wyjątkiem szkół wyższych) niepubliczne o uprawnieniach szkół publicznych. Szkoła niepubliczna może uzyskać uprawnienia szkoły publicznej, jeżeli realizuje minimum programowe oraz stosuje zasady klasyfikowania i promowania uczniów ustalone przez Ministra Edukacji Narodowej, umożliwiające uzyskanie świadectw lub dyplomów państwowych.

Jednostki administracji centralnej (rządowej) i jednostki samorządu terytorialnego mogą prowadzić tylko szkoły publiczne. Szkoły podstawowe i gimnazja mogą być tylko publiczne lub niepubliczne o uprawnieniach szkoły publicznej.

– *in 2002/03 school year a system of upper secondary schools, including: 2-3-year basic vocational schools, 3-year general secondary schools, 3-year specialized secondary schools, and 4-year technical secondary schools and in 2004/05 – for graduates of basic vocational schools – 2-year supplementary general secondary schools and 3-year supplementary technical secondary schools as well as special job-training schools.*

2. *In relation to gradual introduction of school system's reform, besides* ***upper secondary schools*** *(for graduates of lower secondary schools), there are still operating – by the time of finishing the educational cycle –* ***upper secondary (post-primary) schools*** *(for graduates of 8-year primary school) and their sections, which are in the structure of upper secondary schools; a part of upper secondary (post-primary) schools was transformed into upper secondary schools.*

3. *Data, presented in the chapter are related to: pre-primary education, schools for children and youth i.e. primary, lower secondary, upper secondary (post-primary) schools and upper secondary schools, as well as post-secondary schools and schools for adults i.e. primary, lower secondary, upper secondary (post-primary) schools and upper secondary schools.*

4. *In this edition of the Publication data regarding* ***upper secondary schools*** *(for graduates of lower secondary schools)* ***are presented including upper secondary (post-primary) schools*** *(for graduates of 8-year primary schools). Data concerning art schools are given (since 2007/08 school year and in case of graduates since 2006/07 school year) excluding art schools giving only artistic education. Data for previous years are comparable with 2007/08 school year*

5. *Data include schools and establishments managed by central (government) entities and local self-government entities (gminas, powiats and voivodships), as well as by other legal and natural persons.*

6. *Schools and establishments may be public, non-public and (with the exception of higher education institutions) non-public with the competence of a public school. A non-public school can obtain the competence of a public school, if it implements the programme minimum as well as applies the principles of classifying and promoting pupils and students as established by the Ministry of National Education, allowing students to obtain state certificates or diplomas.*

Central (government) entities and local self-government entities can only administer public schools. Primary schools and lower secondary schools can be administered either as public schools, or non-public schools with the competence of a public school.

7. Szkoły dla dzieci i młodzieży obejmują:

1) **szkoły podstawowe** (łącznie ze specjalnymi), spośród których wyróżnia się:
   a) szkoły sportowe i mistrzostwa sportowego (bez szkół specjalnych),
   b) szkoły filialne (bez szkół specjalnych),
   c) ,,małe szkoły'' (bez szkół specjalnych), organizowane od roku szkolnego 2001/02, prowadzące klasy I-III dla uczniów, którzy mają utrudniony dostęp do szkół (głównie ze względu na znaczną odległość od miejsca zamieszkania),
   d) szkoły artystyczne (bez szkół specjalnych), realizujące jednocześnie program szkoły podstawowej.

Z dniem 1 IX 2004 r. dzieci w wieku 6 lat zobowiązane są do rocznego przygotowania w oddziałach przedszkolnych przy szkołach podstawowych i przedszkolach (łącznie ze specjalnymi).

2) **gimnazja** (łącznie ze specjalnymi), spośród których wyróżnia się:
   a) szkoły sportowe i mistrzostwa sportowego (bez szkół specjalnych),
   b) szkoły przysposabiające do pracy na podbudowie programowej VI klasy szkoły podstawowej.
3) **szkoły ponadpodstawowe** (łącznie ze specjalnymi), obejmujące:
   a) szkoły zasadnicze (zawodowe),
   b) szkoły średnie:
      - licea ogólnokształcące,
      - zawodowe: licea i technika, licea zawodowe oraz - bez szkół specjalnych - licea techniczne;
4) **szkoły ponadgimnazjalne** (łącznie ze specjalnymi), obejmujące:
   a) zasadnicze szkoły zawodowe,
   b) licea ogólnokształcące,
   c) uzupełniające licea ogólnokształcące,
   d) licea profilowane,
   e) technika,
   f) technika uzupełniające,
   g) ogólnokształcące szkoły artystyczne dające uprawnienia zawodowe,
   h) specjalne szkoły przysposabiające do pracy.

8. Szkoły policealne - kształcące w formie dziennej, wieczorowej lub zaocznej - obejmują:

1) policealne szkoły zawodowe (1-, 2- lub 3-letnie), łącznie ze szkołami specjalnymi;
2) nauczycielskie kolegia języków obcych oraz kolegia nauczycielskie (w których absolwentom nie nadaje się tytułu licencjata; bez szkół specjalnych), prowadzone przez wydziały edukacji wojewódzkich urzędów marszałkowskich,
3) kolegia pracowników służb społecznych (3-letnie) – od roku szkolnego 2005/06.

7. Schools for children and youth *include:*

1) ***primary schools*** *(including special schools), of which:*
   a) sports schools and athletic schools (excluding special schools),
   b) branch schools (excluding special schools),
   c) ''small schools'' (excluding special schools) organized since 2001/02 school year, comprising grades I-III for children who have limited access (primarily due to distance from place of residence),
   d) art schools (excluding special schools) simultaneously conducting a primary school programme.

Since 1 IX 2004 an obligatory 1 year pre-primary education has been introduced for children at the age of 6 in pre-primary sections of primary schools and nursery schools (including special schools).

2) ***lower secondary schools*** *(including special schools), of which:*
   a) sports schools and athletic schools (excluding special schools),
   b) job-training schools on the basis of 6th grade of primary school.

3) ***upper secondary (post-primary) schools*** *(including special schools), include:*
   a) basic vocational schools,
   b) secondary schools:
      - general secondary schools,
      - vocational schools: specialized secondary and technical schools, vocational secondary schools as well as - excluding special schools - general-technical secondary schools;

4) ***upper secondary schools*** *(including special schools), include:*
   a) basic vocational schools,
   b) general secondary schools,
   c) supplementary general secondary schools,
   d) specialized secondary schools,
   e) technical secondary schools,
   f) supplementary technical secondary schools,
   g) general art schools leading to professional certification,
   h) special job-training schools.

8. Post-secondary schools *- educating in day, evening or weekend form include:*

1) post-secondary vocational schools (1-, 2- or 3-year), including special schools;
2) foreign language teacher training colleges as well as teacher training colleges (in which graduates do not receive title of licentiate; excluding special schools) conducted by education departments of voivodship marshals' offices,
3) colleges of social work (3-year) – since 2005/06 school year.

9. Szkoły dla dorosłych - kształcące w formie dziennej i wieczorowej oraz zaocznej - obejmują:
1) szkoły podstawowe;
2) gimnazja;
3) szkoły ponadpodstawowe:
   a) zasadnicze (zawodowe),
   b) średnie:
      - licea ogólnokształcące,
      - zawodowe: licea i technika, licea zawodowe;
4) szkoły ponadgimnazjalne:
   a) zasadnicze szkoły zawodowe,
   b) licea ogólnokształcące,
   c) uzupełniające licea ogólnokształcące,
   d) licea profilowane,
   e) technika,
   f) technika uzupełniające.

10. Szkoły specjalne organizowane są dla dzieci i młodzieży ze specjalnymi potrzebami edukacyjnymi, w tym dla młodzieży niepełnosprawnej. Kształcenie może być realizowane w systemie szkolnym lub w formie indywidualnej. Kształcenie specjalne odbywa się w funkcjonujących samodzielnie szkołach specjalnych, w szkołach ogólnodostępnych (w których tworzone są oddziały specjalne lub klasy integracyjne, ogólnodostępne, terapeutyczne i wyrównawcze) oraz w specjalnych ośrodkach szkolno-wychowawczych lub w zakładach opieki zdrowotnej.

11. Placówki wychowania przedszkolnego są to placówki opiekuńczo-wychowawcze, przeznaczone dla dzieci w wieku od lat 3 do rozpoczęcia przez nie nauki w szkole podstawowej, zapewniające dzieciom opiekę oraz mające na celu przygotowanie ich do nauki w szkole. Do placówek wychowania przedszkolnego zaliczono;
- przedszkola,
- oddziały przedszkolne przy szkołach podstawowych.

12. Uczniów i absolwentów w szkołach ponadpodstawowych dla młodzieży podaje się od roku szkolnego 2002/03 łącznie z uczniami i absolwentami oddziałów tych szkół będących w strukturze szkół ponadgimnazjalnych. Uczniów w szkołach ponadgimnazjalnych dla dorosłych podaje się łącznie z uczniami oddziałów tych szkół będących w strukturze szkół ponadpodstawowych.

13. Dane dotyczące wychowania przedszkolnego oraz szkół podano według stanu na początku roku szkolnego; dane o absolwentach - na koniec poprzedniego roku szkolnego.

14. Dane, poza szkołami wyższymi i dla dorosłych, prezentuje się, jeśli nie zaznaczono inaczej, łącznie ze szkołami specjalnymi.

15. Absolwenci eksterni występują w szkołach ponadpodstawowych (zasadniczych i średnich zawodowych) dla młodzieży, policealnych oraz w szkołach dla dorosłych (podstawowych, gimnazjach i ponadpodstawowych).

9. Schools for adults *educating in day and evening as well as weekend form include:*
1) primary schools;
2) lower secondary schools;
3) upper secondary (post-primary) schools:
   a) basic vocational schools,
   b) secondary schools:
      - general secondary schools,
      - vocational secondary schools: specialized secondary and technical schools, vocational secondary schools;
4) upper secondary schools:
   a) basic vocational schools,
   b) general secondary schools,
   c) supplementary general secondary schools,
   d) specialized secondary schools,
   e) technical secondary schools,
   f) supplementary technical secondary schools.

10. Special schools *are organized for handicapped children and youth with special educational needs. Education may be conducted within the school system or individually. Special education occurs in special schools operating independently, in mainstream schools (in which special departments or integration, mainstream, therapeutic and compensatory classes are established) as well as in special educational centres or health care institutions.*

11. Pre-primary education establishments *are care and educational centres designated for children 3 of age until beginning education in primary school secured children for care and aimed at preparation to education in school. Pre-primary education establishments include:*
- *nursery schools,*
- *pre-primary sections in primary schools.*

12. *Students and graduates of upper secondary (post-primary) schools for youth were given since 2002/03 school year, including students and graduates of division of these schools in the structure of upper secondary schools. Students in upper secondary schools for adults are given together with students of divisions of these schools in the structure of upper secondary (post-primary) schools.*

13. *Data regarding pre-primary education as well as schools, concern the beginning of the school year; data concerning graduates - the end of the previous school year.*

14. *Data, with the exception of higher education institutions and for the adults concern, unless otherwise stated, including special schools.*

15. *Extramural graduates occur in upper--secondary (post-primary) schools (basic vocational and secondary vocational) for youth, post-secondary schools as well as schools for adults (primary, lower secondary and upper secondary - post-primary).*

Ochrona zdrowia i opieka społeczna

1. Prezentowane w dziale dane w zakresie ochrony zdrowia obejmują informacje o działalności publicznej i niepublicznej służby zdrowia, z wyłączeniem **ochrony zdrowia resortu obrony narodowej, resortu spraw wewnętrznych i administracji, a także ochrony zdrowia w zakładach karnych**.

2. Dane o **zakładach ambulatoryjnej opieki zdrowotnej** obejmują przychodnie, ośrodki zdrowia i od 2001 r. poradnie (samodzielne). Udzielone porady podaje się w zakresie ww. zakładów.

Porady udzielone przez lekarzy i lekarzy dentystów w zakresie ambulatoryjnej opieki zdrowotnej podaje się łącznie z badaniami profilaktycznymi i z poradami lekarskimi udzielonymi w izbach przyjęć szpitali ogólnych oraz z poradami udzielonymi przez lekarzy i lekarzy dentystów prowadzących praktykę lekarską.

3. Praktyki lekarskie: indywidualne, indywidualne specjalistyczne i grupowe to forma organizacyjna działalności m.in. ambulatoryjnej opieki zdrowotnej. Istotą tej formy jest realizowanie przez prywatne podmioty świadczeń zdrowotnych dla ludności, także w ramach środków publicznych. Dane o praktykach lekarskich obejmują te podmioty, które świadczą usługi zdrowotne **wyłącznie w ramach środków publicznych**.

Dane o praktykach lekarskich wykazywane są łącznie z praktykami lekarskimi przeprowadzającymi badania profilaktyczne w zakresie służby medycyny pracy.

4. Informacje o **szpitalach** podano łącznie z filiami szpitali (do 2004 r. określane jako zamiejscowe oddziały szpitalne); oznacza to, że filie te nie są wykazane jako odrębne zakłady.

Dane o **łóżkach w szpitalach ogólnych** nie obejmują miejsc (łóżek i inkubatorów) dla noworodków oraz miejsc na oddziałach dziennego pobytu. Do 2003 r. dane obejmowały również łóżka na oddziałach szpitalnych przy stacjach pogotowia ratunkowego i innych samodzielnych oddziałach.

5. Dane o **aptekach** nie obejmują aptek w stacjonarnych zakładach opieki zdrowotnej, np. w szpitalach, w sanatoriach.

6. Dane o **domach i zakładach pomocy społecznej** dotyczą placówek stacjonarnych, dla których organami założycielskimi i podmiotami prowadzącymi są: jednostki samorządu terytorialnego, stowarzyszenia, organizacje społeczne, kościoły i związki wyznaniowe, fundacje, osoby fizyczne i prawne.

Rodzaje domów i zakładów prezentuje się zgodnie z ustawą o pomocy społecznej z dnia 12 III 2004 r. (Dz. U. Nr 64, poz. 593).

7. Placówki opiekuńczo-wychowawcze dla dzieci i młodzieży prezentuje się zgodnie z ustawą o pomocy społecznej z dnia 12 III 2004 r. (Dz. U. Nr 64, poz. 593). Wyróżnia się placówki:

Health care and social welfare

1. *The data presented in this chapter within the scope of health care include information concerning public and non-public activities of the* ***health care services excluding health care services of the Ministry of National Defence, the Ministry of the Interior and Administration as well as health service in prisons****.*

Data concerning ***facilities of the out-patient health care*** *include out-patient departments, health centres and since 2001 out-patient clinics (independent). Consultation provided are presented within the scope of above mentioned facilities.*

Consultations provided *by doctors and dentists within the scope of out-patient health care are presented together with preventive examinations and together with consultations provided by doctors in admission rooms in general hospitals as well as consultations provided by doctors and dentists conducting medical practice.*

3. Medical practices*: individual, specialized and group private practices are an organizational form of activity among others ambulatory health care service. The basis of this form of activity is the realization of health care services for the general population by private entities, as well as within the framework of public funds. Data concerning medical practices include those entities that render health care services* ***exclusively within the framework of public funds****.*

Presented data concerning medical practices include medical practices conducted within the framework of occupational medical service.

4. *Information regarding* ***hospitals*** *is given together with hospital branches; i.e., these branches are not listed as separate facilities.*

Data regarding ***beds in general hospitals*** *do not include places (beds and incubators) for newborns as well as places in day wards. Until 2003 data also included beds in hospital wards located near emergency stations and in other independent wards.*

5. *Data concerning* ***pharmacies*** *do not include pharmacies in stationary health care institutions e.g., in hospitals and sanatoria.*

6. *Data regarding* ***social welfare homes and facilities*** *concern facilities, established and led by local self-government entities, societies, social organisations, the Church and religious associations, foundations, legal and natural persons.*

Data are presented in accordance with the Law on Social Welfare, dated 12 III 2004 (Journal of Laws No. 64, item 593).

7. Care and education centres for children and young people *are presented in accordance with the Law on Social Welfare of 12 III 2004 (Journal of Laws No. 64, item 593). There are following types of such centres:*

- **interwencyjne** – zapewniające na czas trwania sytuacji kryzysowej doraźną opiekę i wychowanie, kształcenie dostosowane do wieku i możliwości rozwojowych, przygotowujące diagnozę dziecka i jego sytuacji rodzinnej oraz ustalające wskazania dalszej pracy z dzieckiem,
- **rodzinne** – tworzące wielodzietną rodzinę, umożliwiające całodobową opiekę i wychowanie (np. licznemu rodzeństwu), zapewniające kształcenie i wyrównywanie opóźnień rozwojowych i szkolnych,
- **socjalizacyjne** – zapewniające całodobową opiekę, wychowanie i kształcenie oraz zaspokojenie niezbędnych potrzeb dziecka, zapewniające zajęcia korekcyjne, kompensacyjne, logopedyczne i terapeutyczne, rekompensujące brak wychowania w rodzinie i przygotowujące do życia społecznego, a dzieciom niepełnosprawnym - odpowiednią rehabilitację i zajęcia specjalistyczne,
- **wielofunkcyjne** – zapewniające dzienną i całodobową opiekę oraz wychowanie poprzez realizację zadań przewidzianych dla placówki: wsparcia dziennego , interwencyjnej i socjalizacyjnej, a także łączące dzienne i całodobowe działania terapeutyczne, interwencyjne i socjalizacyjne skierowane na dziecko i rodzinę dziecka,
- **wsparcia dziennego** – działające w najbliższym środowisku dziecka, wspierające funkcje opiekuńcze rodziny, z tego:
    - **opiekuńcze** – prowadzone w formie kół zainteresowań, świetlic, klubów, ognisk wychowawczych, które pomagają dzieciom w pokonywaniu trudności szkolnych i organizowaniu czasu wolnego,
    - **specjalistyczne** – realizujące program psychokorekcyjny lub psychoprofilaktyczny, w tym terapię pedagogiczną, psychologiczną, rehabilitację, resocjalizację.

Kultura i turystyka

1. Do **księgozbioru** bibliotek publicznych zaliczono książki i broszury oraz gazety i czasopisma.

Za **czytelnika** uważa się osobę, która w ciągu roku sprawozdawczego została zarejestrowana w bibliotece i dokonała co najmniej jednego wypożyczenia.

2. W muzeach jako **muzealia** wykazano rzeczy ruchome i nieruchomości wpisane do inwentarza muzealiów.

3. Informacje o **kinach** dotyczą działalności kin ogólnie dostępnych, tj. powołanych do publicznego udostępniania filmów w formie projekcji na seansach filmowych, bez względu na rodzaj stosowanego nośnika filmu (taśma światłoczuła, taśma magnetyczna eksploatowana w technice wideo).

- ***intervention centres*** *– providing short-term care during a crisis situation, education adapted to the age and developmental capabilities, preparing diagnosis of a child and the child's family condition and establishing recommendations for the further course of working with the child,*
- ***family centres*** *– creating family with many children, allowing for 24-hour care for e.g. numerous brothers and sisters, providing education, compensanting for worse development and performance at school,*
- ***socialization centres*** *– providing 24-hour care and education as well as fulfilling the necessary needs of the child, providing corrective activities, compensatory classes, speech therapy classes, therapeutic classes compensating lack of family care and preparing for life in society, and providing appropriate rehabilitation and specializaed activities for children with disabilities,*
- ***multi-functional centres*** *–providing daytime and 24-hour care by performing tasks of: daytime assistance centre, intervention and socialization centre, as well as by combining daytime and 24-hour therapeutic, intervention and socialization activity, directed to child and child's family,*
- ***day-support centres*** *– operating in the immediate vicinity of the child, supporting the family in its protective functions, including:*
    - ***care*** *– in the form of extracurricular activities, after-school clubs, clubs, childcare centres, assisting children in overcoming difficulties at school and organizing their spare time,*
    - ***specialized*** *– implementing psychocorrective or psychoprofilactic programme, including pedagogical therapy, psychological therapy, rehabilitation, resocialization.*

Culture and tourism

1. *Books and pamphlets as well as newspapers and magazines constitute the* ***collection*** *of public libraries.*

A borrower *is a person who in the course of a reporting year was registered at a library and checked out at least one item.*

2. *Movable subjects and real estate registered in exhibit inventory are presented as* ***exhibits*** *in museums.*

3. *Information regarding* ***cinemas*** *concerns the activity of public cinemas, i.e., established for the purpose of public film screenings, regardless of the film carrier used (light-sensitive and magnetic tape).*

4. Termin turystyka - zgodnie z definicją Światowej Organizacji Turystyki – obejmuje czynności osób podróżujących w celach innych niż podjęcie pracy zarobkowej, tj. głównie w celach wypoczynkowych, służbowych, religijnych itp. i pozostających poza swoim codziennym środowiskiem nie dłużej niż 1 rok.

5. Baza noclegowa turystyki dotyczy turystycznych obiektów zbiorowego zakwaterowania, tj. nie obejmuje pokoi gościnnych i kwater agroturystycznych.

6. W informacjach o **miejscach noclegowych turystyki** nie uwzględnia się miejsc w obiektach przejściowo nieczynnych z powodu przebudowy, remontu, itp.

Leśnictwo

1. Informacje w zakresie leśnictwa dotyczą:

1) **lasów publicznych** stanowiących własność:
   a) Skarbu Państwa - zarządzanych oraz użytkowanych czasowo lub wieczyście przez:
      - Państwowe Gospodarstwo Leśne Lasy Państwowe (w skrócie ,,Lasy Państwowe''), nadzorowane przez Ministra Środowiska,
      - jednostki ochrony przyrody (parki narodowe),
      - jednostki organizacyjne innych ministrów, wojewodów, gmin lub związków komunalnych i Agencję Nieruchomości Rolnych,
   b) gmin (w tym gmin mających również status miasta na prawach powiatu);
2) **lasów prywatnych** stanowiących własność:
   a) osób fizycznych,
   b) wspólnot gruntowych będących własnością wszystkich lub części mieszkańców wsi,
   c) spółdzielni produkcji rolniczej,
   d) innych osób prawnych.

2. Powierzchnia gruntów leśnych obejmuje powierzchnię lasów oraz gruntów związanych z gospodarką leśną.

Do **powierzchni lasów** zalicza się grunty o zwartej powierzchni co najmniej 0,1 ha:

- pokryte roślinnością leśną (powierzchnia zalesiona),
- przejściowo pozbawione roślinności leśnej (zręby, halizny, płazowiny, plantacje choinek i krzewów oraz poletka łowieckie).

Są to grunty przeznaczone do produkcji leśnej lub wchodzące w skład rezerwatów przyrody i parków narodowych albo wpisane do rejestrów zabytków.

Do **gruntów związanych z gospodarką leśną** zalicza się grunty zajęte pod wykorzystywane dla potrzeb gospodarki leśnej: budynki i budowle, linie podziału przestrzennego lasu, drogi leśne, szkółki leśne, miejsca składowania drewna itp.

***4. Tourism**, in accordance with the definition of the World Tourism Organization (WTO), includes activities of persons travelling for purposes other than that connected with earning income, i.e., mainly for recreational, work-related, religious and other purposes, and remaining outside their normal environment not longer than 1 year.*

***5. Tourist accommodation facilities** include collective tourist accommodation establishments (i.e., do not include rooms for rent and agrotourism lodgings).*

***6.** In data regarding the **number of beds** for tourists, places in temporary inactive facilities due to expansion, renovation, etc., are not included.*

Forestry

***1.** Information within the scope of forestry concerns:*

*1) **public forests** owned by:*
   a) the State Treasury – managed and utilized temporarily or perpetually by:
      - State Forestry Organizational Entity ''State Forests'' (abbreviated as ''State Forests'') supervised by the Minister of Environment,
      - nature protection units (national parks),
      - organizational units supervised by different ministers, voivods, gminas or municipal associations and the Agricultural Property Agency,
   b) gminas (of which gminas which are also cities with powiat status);
*2) **private forests** owned by:*
   a) natural persons,
   b) land held in common by all or part of the residents of a village,
   c) agricultural production co-operatives,
d) other legal persons.

***2. Forest land** includes area of forests as well as land connected with silviculture.*

***Forest areas** include land with a homogeneous area of at least 0,1 ha:*

- covered by forest vegetation (wooded area),
- temporarily devoid of forest vegetation (felling sites, blanks, irregularly stocked open stands, coniferous tree and bush plantations, hunting grounds).

These areas are designated for silviculture production, comprising portions of nature reserves and national parks or are registered as nature monuments.

***Land connected with silviculture** includes land used for purposes of forest management: buildings and structures, spatial division lines in forests, forest roads, forest nurseries, wood stockpiling areas, etc.*

Zalesienia polegają na zakładaniu upraw leśnych na gruntach pozostających poprzednio poza uprawą leśną (niezaliczonych do powierzchni lasów).

3. Wskaźnik lesistości (lesistość) obliczono jako stosunek procentowy powierzchni lasów do ogólnej powierzchni województwa/powiatu/gminy.

Afforestation *consists in establishing woodland crops on land previously outside silviculture (not included in forest area).*

3. *The* ***forest cover indicator*** *(forest cover) was calculated as the percentage ratio of forest area to the total area of the voivodship/powiat/gmina.*

Transport

1. Drogi publiczne, na podstawie znowelizowanych przepisów ustawy o drogach publicznych (jednolity tekst Dz. U. z 2000 r. Nr 71, poz. 838), dzielą się na następujące kategorie: drogi krajowe, wojewódzkie, powiatowe i gminne.

Do **dróg powiatowych** zalicza się drogi (poza krajowymi i wojewódzkimi) stanowiące połączenia miast będących siedzibami powiatów z siedzibami gmin i siedzib gmin między sobą.

Do **dróg gminnych** zalicza się drogi o znaczeniu lokalnym, stanowiące uzupełniającą sieć dróg (poza krajowymi, wojewódzkimi i powiatowymi) służącą miejscowym potrzebom, z wyłączeniem dróg wewnętrznych.

2. Dane o **wypadkach drogowych** obejmują zdarzenia mające związek z ruchem pojazdów na drogach publicznych, w wyniku których nastąpiła śmierć lub uszkodzenie ciała osób.

Za **śmiertelną ofiarę wypadku drogowego** uznano osobę zmarłą (w wyniku doznanych obrażeń) na miejscu wypadku lub w ciągu 30 dni.

Za **ranną ofiarę wypadku drogowego** uznano osobę, która doznała obrażeń ciała i otrzymała pomoc lekarską.

Transport

1. Public roads *are divided on the basis of amended provisions to the Law on Public Roads (Journal of Laws 2000 No. 71, item 838) into following categories: national, voivodship, powiat and gmina roads.*

Powiat roads *include roads (excluding national and voivodship roads), which link powiat capital cities with gmina capital cities with other such cities.*

Gmina roads *are local roads complementing the road network (excluding domestic, voivodship and powiat roads) serving regional needs, excluding interior roads.*

2. *Data regarding* ***road traffic accidents*** *cover events connected with the movement of vehicles on public roads as a result of which death or injury occurred.*

A road traffic accident fatality *is understood as a person who died (as a result of injuries incurred) at the scene of the accident or within the course of 30 days.*

A road traffic accident injury *is understood as a person who incurred injuries and received medical attention.*

Handel

1. Informacje o **sklepach** dotyczą sklepów łącznie z aptekami ogólnodostępnymi. Podziału sklepów dokonano zgodnie z ich lokalizacją.

2. Do **targowisk** zaliczono wyodrębnione tereny i budowle (place, ulice, hale targowe) ze stałymi, względnie sezonowymi punktami sprzedaży drobnodetalicznej lub urządzeniami przeznaczonymi do prowadzenia handlu w wyznaczone dni tygodnia lub codziennie (bazary).

Za **targowiska sezonowe** uznano te place i ulice, gdzie uruchamiane są na okres do 6 miesięcy punkty handlowe, w związku ze wzmożonym ruchem nabywców (np. nadmorski ruch urlopowy) i działalność ta jest ponawiana w kolejnych sezonach.

Trade

1. *Information regarding* ***shops*** *concerns shops including public pharmacies. The division of shops has been done according to the location.*

2. Marketplace *is a separate ground including buildings (squares, streets, covered markets) with permanent or seasonal retail sales outlets or with devices designated for conducting trade activity on a stated day of week or every day (bazaar).*

Seasonal marketplaces *are squares and streets where retail outlets operate up to 6 months in connection with active demand (e.g., holiday traffic at the seaside) and this kind of activity is renewed in following seasons.*

Finanse publiczne

1. Finanse publiczne obejmują procesy związane z gromadzeniem środków publicznych oraz ich rozdysponowaniem.

Podstawę prawną określającą te procesy stanowi ustawa z dnia 30 VI 2005 r. o finansach publicznych (Dz. U. Nr 249, poz. 2104) z późniejszymi zmianami. W przypadku gospodarki finansowej jednostek samorządu terytorialnego podstawę prawną stanowi również:

- ustawa z dnia 8 III 1990 r. o samorządzie gminnym (tekst jednolity Dz. U. z 2001 r. Nr 142, poz. 1591) z późniejszymi zmianami,
- ustawa z dnia 5 VI 1998 r. o samorządzie powiatowym (tekst jednolity Dz. U. z 2001 r. Nr 142) poz. 1592, z późniejszymi zmianami,
- ustawa z dnia 5 VI 1998 r. o samorządzie województwa (tekst jednolity Dz. U. z 2001 r. Nr 142, poz. 1590) z późniejszymi zmianami,
- ustawa z dnia 13 XI 2003 r. o dochodach jednostek samorządu terytorialnego (Dz. U. Nr 203, poz. 1966) z późniejszymi zmianami,
- rozporządzenie Ministra Finansów z dnia 27 VI 2006 r. w sprawie sprawozdawczości budżetowej (Dz. U. Nr 115, poz. 781),
- rozporządzenie Ministra Finansów z dnia 20 IX 2004 r. w sprawie szczegółowej klasyfikacji dochodów, wydatków, przychodów i rozchodów oraz środków pochodzących ze źródeł zagranicznych (Dz. U. Nr 209, poz. 2132) z późniejszymi zmianami,
- rozporządzenie Ministra Finansów z dnia 14 VI 2006 r. w sprawie szczegółowej klasyfikacji dochodów, wydatków, przychodów i rozchodów oraz środków pochodzących ze źródeł zagranicznych (Dz. U. Nr 107, poz. 726) z późniejszymi zmianami.

***2.* Na dochody budżetów jednostek samorządu terytorialnego składają się:**

1) dochody własne, tj.:
   - dochody z tytułu udziału we wpływach z podatku dochodowego od osób prawnych i osób fizycznych,
   - wpływu z podatków oraz opłat ustalanych i pobieranych na podstawie odrębnych ustaw, w tym podatek od nieruchomości, podatek rolny, leśny, podatek od środków transportu, podatek od czynności cywilnoprawnych, opłata skarbowa, opłata eksploatacyjna, opłata targowa,
   - dochody z majątku, np. dochody z najmu i dzierżawy;

Public finance

1. *Public finances cover the processes connected with accumulation and allocation of public funds.*

The legal basis defining these processes is provided by the Law of 30 June 2005 on Public Finances (Journal of Laws No. 249, item 2104), with subsequent amendments. In the case of the financial management of local self-government entities, the legal basis is provided also by the following:

- *the Law of 8 March 1990 on Gmina Self-government (uniform text Journal of Laws of 2001, No. 142, item 1592), with subsequent amendments,*
- *the Law of 5 June 1998 on Powiat Self-government (uniform text Journal of Laws of 2001, No. 142, item 1592), with subsequent amendments,*
- *the Law of 5 June 1998 on Voivodship Self-government (uniform text Journal of Laws of 2001, No. 142, item 1590), with subsequent amendments,*
- *the Law of 13 November 2003 on Incomes of Local Self-government Entities (Journal of Laws No. 203, item 1966), with subsequent amendments,*
- *the Minister of Finances Regulation of 27 June 2006 on Budgetary Reporting (Journal of Laws No. 115, item 781),*
- *the Minister of Finances Regulation of 20 September 2004 on Detailed Classification of Incomes, Expenses, Revenues and Expenditures, and Funds from Foreign Resources (Journal of Laws No. 209, item 2132), with subsequent amendments,*
- *the Minister of Finances Regulation of 14 June 2006 on Detailed Classification of Incomes, Expenses, Revenues and Expenditures, and Funds from Foreign Resources (Journal of Laws No. 107, item 726), with subsequent amendments.*

2. Budget revenues of local self-government entities comprise:

1) own revenue, i.e.:
   - *revenues from shares in receipts from corporate and personal income taxes,*
   - *receipts from charges and taxes established and collected on the basis of separate acts, including the tax on real estate, the agricultural tax, forest tax, the tax on means of transport, the tax on civil law transactions, and receipts arising from the Financial Statute, the Service Law and the Marketplace Law,*
   - *revenue from property, i.e. income from renting and leasing.*

2) dotacje celowe:
   – z budżetu państwa na zadania: z zakresu administracji rządowej, własne, realizowane na podstawie porozumień z organami administracji rządowej,
   – otrzymane z funduszy celowych,
   – pozostałe dotacje, w tym realizowane na podstawie porozumień między jednostkami samorządu terytorialnego;
3) środki na dofinansowanie własnych zadań ze źródeł pozabudżetowych;
4) subwencja ogólna z budżetu państwa, która składa się z części: wyrównawczej, oświatowej, rekompensującej, równoważącej i regionalnej.

3. **Wydatki budżetów jednostek samorządu terytorialnego** dzielą się na majątkowe (w tym inwestycyjne) i bieżące, do których zalicza się m.in.:
– wydatki na wynagrodzenia (wraz z pochodnymi),
– wydatki na zakup materiałów i usług,
– dotacje dla jednostek organizacyjno-prawnych działających w budżetach jednostek samorządu terytorialnego,
– wydatki na obsługę długu,
– wydatki z tytułu udzielenia poręczeń i gwarancji.

4. Informacje dotyczące budżetów jednostek samorządu terytorialnego opracowano na podstawie sprawozdań Ministerstwa Finansów.

Inwestycje i środki trwałe

1. Informacje o nakładach inwestycyjnych opracowano według zasad systemu rachunków narodowych, zgodnie z zaleceniami „ESA 1995".

Nakłady inwestycyjne są to nakłady finansowe lub rzeczowe, których celem jest stworzenie nowych środków trwałych lub ulepszenie (przebudowa, rozbudowa, rekonstrukcja lub modernizacja) istniejących obiektów majątku trwałego, a także nakłady na tzw. pierwsze wyposażenie inwestycji.

Nakłady inwestycyjne dzielą się na nakłady na środki trwałe oraz pozostałe nakłady.

Nakłady na środki trwałe są to nakłady na:
– budynki i budowle (obejmują budynki i lokale oraz obiekty inżynierii lądowej i wodnej), w tym m.in. roboty budowlano-montażowe, dokumentacje projektowo-kosztorysowe,
– maszyny, urządzenia techniczne i narzędzia (łącznie z przyrządami, ruchomościami i wyposażeniem),
– środki transportu,

2) appropriated allocations:
   – from the state budget for: government administration-related tasks, own tasks, tasks fulfilled on the basis of agreements with bodies of the government administration,
   – allocations received from appropriated funds,
   – other allocations, including allocations based on agreements with bodies of the government administration,
3) funds for the additional financing of own tasks from non-budgetary sources,
4) general subsidy from the state budget, consisting of the following parts: equalization, educational, compensatory, balancing and regional.

3. Expenditures of local self-government entities budgets *are divided into: property-related (including investment-related) and current expenditures, such as:*
– expenditures on wages and salaries (including derivatives),
– expenditures on the purchase of materials and services,
– allocations for organisational and legal units operating within local self-government entities budgets,
– expenditures on debt servicing,
– expenditures related to granting endorsements and guarantees.

4. *Information concerning local self-government entities budgets is compiled on the basis of financial reports of the Ministry of Finance.*

Investments and fixed assets

1. *Information regarding investment outlays was compiled according to the principles of the system of national accounts, according to the recommendations of "European System of Accounts 1995" (ESA).*

Investment outlays *are financial or tangible outlays, the purpose of which is the creation of new fixed assets or the improvement (rebuilding enlargement, reconstruction or modernization) of existing capital asset items, as well as outlays on so-called initial investments.*

Investment outlays are divided into outlays on fixed assets and other outlays.

Outlays on fixed assets *include outlays on:*
– buildings and structures (include buildings and places as well as land and water engineering constructions), of which, i.a., construction and assembly works, design and cost estimate documentations,
– machinery, technical equipment and tools (including instruments, movables and endowments),
– transport equipment,

– inne, tj.: melioracje szczegółowe, koszty poniesione przy nabyciu gruntów i używanych środków trwałych, inwentarz żywy (stado podstawowe) i zasadzenia wieloletnie, a ponadto odsetki od kredytów i pożyczek inwestycyjnych za okres realizacji inwestycji (uwzględnione wyłącznie w danych wyrażonych w cenach bieżących), z wyjątkiem odsetek nieuwzględnionych w wartości nakładów na środki trwałe przez podmioty stosujące Międzynarodowe Standardy Rachunkowości (MSR) wprowadzone od 1 I 2005 r.

Pozostałe nakłady są to nakłady na tzw. pierwsze wyposażenie inwestycji oraz inne koszty związane z realizacją inwestycji. Nakłady te nie zwiększają wartości środków trwałych.

2. Nakłady inwestycyjne zaliczono do odpowiednich sekcji Polskiej Klasyfikacji Działalności zgodnie z zaklasyfikowaniem działalności inwestora (podmiotu gospodarki narodowej), z wyjątkiem nakładów na obiekty niezwiązane z jego podstawową działalnością, które zaliczono do odpowiedniej sekcji według kryterium przeznaczenia obiektu (dotyczy np. budynków i lokali mieszkalnych, obiektów przeznaczonych dla potrzeb edukacji, ochrony zdrowia, sportu i rekreacji).

3. Podziału nakładów inwestycyjnych według podregionów i powiatów dokonano na podstawie faktycznej lokalizacji inwestycji.

4. Do środków trwałych zalicza się kompletne i nadające się do użytku, składniki majątkowe o przewidywanym okresie używania dłuższym niż rok, w tym również drogi publiczne, ulice i place łącznie z poboczami i podbudową, uzbrojenie terenu, zasadzenia wieloletnie, melioracje, budowle wodne, grunty oraz inwentarz żywy (stado podstawowe) oraz od 1 I 2002 r. spółdzielcze własnościowe prawo do lokalu mieszkalnego i spółdzielcze prawo do lokalu niemieszkalnego (użytkowego).

Dane o środkach trwałych nie obejmują wartości gruntów uznanych od 1 I 1991 r. za środki trwałe zgodnie z rozporządzeniem Rady Ministrów z dnia 12 XII 1990 r. (Dz. U. Nr 90, poz. 529) oraz prawa użytkowania wieczystego gruntu uznanego od 1 I 2002 r. za środki trwałe zgodnie z ustawą o rachunkowości z dnia 29 IX 1994 r. (jednolity tekst Dz. U. z 2002 r., Nr 76, poz. 694 z późniejszymi zmianami).

5. Wartość brutto środków trwałych jest to wartość równa nakładom poniesionym na ich zakup lub wytworzenie, bez potrącenia wartości zużycia (umorzenia).

– others, i.e.: detailed meliorations, costs incurred for purchasing land and second-hand fixed assets, livestock (basic herd), long-term plantings, interests on investment credits and investment loans for the period of investment realization (included exclusively in data expressed at current prices), except for interests not included in outlays on fixed assets by units that have used implemented since 2005 International Accounting Standards (IAS).

***Other outlays** are outlays on so-called initial investments as well as other costs connected with investment realization. These outlays do not increase the value of fixed assets.*

***2.** Investment outlays are included into the appropriate sections and divisions of the NACE rev. 1 in accordance with the classification of the investor's activity (entity of the national economy), with the exception of outlays on structures not connected with its basic activity, which were included into the appropriate sections and divisions according to the criteria of structure destination (concerning, e. g. residential buildings, buildings for education, health care, sport and recreational purposes).*

***3.** The division of investment outlays by subregions and powiats was made on the basis of the actual location of the investment.*

***4. Fixed assets** include means of work and other objects completed and ready, on the day of transfer for usage, with an expected period of utility exceeding 1 year, of which also public roads, streets and squares, together with shoulders and foundations, development of tracts of land, long-term plantings, meliorations, water structures, land and livestock (basic herd) as well as since 1 I 2002 co-operative ownership right to residential premise and co-operative right to non-residential (utilitarian) premise.*

Data regarding fixed assets do not include the value of land recognised since 1 I 1991, as a fixed asset, in accordance with the decree of the Council of Ministers, dated 12 XII 1990 (Journal of Laws No. 90, item 529) as well as right of perpetual use of land regarded as fixed assets since 1 I 2002, in accordance with the Act on Accounting, dated 29 IX 1994 (uniform text, Journal of Laws 2002, No. 76, item 694, with later amendments).

***5. The gross value of fixed assets** is the value equal to the outlays incurred on purchasing or manufacturing them, without deducting consumption value (depreciation).*

Przez **wartość brutto** środków trwałych według stanu w dniu 31 XII 2007 r. **w bieżących cenach ewidencyjnych** należy rozumieć:

- w zakresie środków trwałych przekazanych do eksploatacji:
  - przed 1 I 1995 r. — wartość w cenach odtworzenia z września 1994 r.,
  - po 1 I 1995 r. — wartość w cenach bieżących nabycia lub wytworzenia,
- w podmiotach stosujących Międzynarodowe Standardy Rachunkowości (MSR), wprowadzone od 1 I 2005 r. - również wycenę według wartości godziwej.

6. Podziału środków trwałych według sekcji Polskiej Klasyfikacji Działalności w układzie podregionów i powiatów dokonano zgodnie z siedzibą jednostki lokalnej rodzaju działalności.

*The **gross value** of fixed assets as of 31 XII 2007 at **current book-keeping prices** is understood:*

- within the scope of fixed assets designated for exploitation:
  - before 1 I 1995 — the value at replacement prices of September 1994,
  - after 1 I 1995 — the purchase or manufacturing value at current prices,
- in units that use International Accounting Standards (IAS) implemented since 1 I 2005 - also revaluation according to fair value.

***6. The division of fixed assets** by NACE rev. I sections by subregions and powiats was made according to the abode of local kind-of-activity unit.*

Podmioty gospodarki narodowej

Dane dotyczące **podmiotów gospodarki narodowej** obejmują podmioty zarejestrowane w krajowym rejestrze urzędowym podmiotów gospodarki narodowej (REGON), tj. osoby prawne, jednostki organizacyjne nie mające osobowości prawnej oraz osoby fizyczne prowadzące działalność gospodarczą, z wyłączeniem osób prowadzących indywidualne gospodarstwa rolne.

Entities of the national economy

*Data concerning **entities of the national economy** include entities registered in the country official register of the units of the national economy (REGON), i.e., legal persons, organizational units without legal personality as well as natural persons conducting economic activity, excluding private farms in agriculture.*

Uwaga. Przeliczeń danych na 1 mieszkańca (1000 ludności itp.) za lata 2000 i 2001 dokonano przy przyjęciu
Note. Calculations of data per capita (1000 population, etc.) for 2000 and 2001 are based on the revised number of

I. WAŻNIEJSZE DANE O WOJEWÓDZTWIE
MAJOR DATA ON THE VOIVODSHIP

Lp.	WYSZCZEGÓLNIENIE	2000	2001	2002	2003
					POWIERZCHNIA *AREA*
1	Powierzchnia w km^2 (stan w dniu 31 XII)	11691	11691	11691	11691
					STAN I OCHRONA *ENVIRONMENTAL*
	Pobór wody — w % poboru ogółem — na cele:				
2	produkcyjne [a] (poza rolnictwem, łowiectwem, leśnictwem oraz rybołówstwem i rybactwem)	91,3	92,1	87,0	89,1
3	eksploatacji sieci wodociągowej [b]	5,3	5,0	5,0	5,7
	Zużycie wody na 1 km^2 w dam^3:				
4	na potrzeby gospodarki narodowej i ludności	94	96	97	98
	w tym:				
5	do produkcji przemysłowej	87	88	85	88
6	Ścieki przemysłowe i komunalne oczyszczane w % wymagających oczyszczania [c]	95,0	95,4	95,4	86,2
7	Ścieki przemysłowe i komunalne nieoczyszczane na 1 km^2 w dam^3	0,3	0,2	0,2	0,7
8	Ludność korzystająca [d] z oczyszczalni ścieków w % ogółu ludności	41,2	41,9	44,2	45,2
	Emisja przemysłowych zanieczyszczeń powietrza z zakładów szczególnie uciążliwych dla czystości powietrza na 1 km^2 w t:				
9	pyłowych	0,8	0,5	0,5	0,6
10	gazowych (bez dwutlenku węgla)	7,3	6,9	6,4	6,5

a Z ujęć własnych. *b* Pobór wody na ujęciach przed wtłoczeniem do sieci. *c* Odprowadzone do wód (do 2002 r. — do wód powierzchnio-
a From own intakes. b Water withdrawal by intakes before entering the water system. c Discharged into waters (until 2002 — into

skorygowanej liczby ludności uwzględniającej wyniki Narodowego Spisu Powszechnego Ludności i Mieszkań 2002.
population, which considers the results of Population and Housing Census of 2002.

2004	2005	2006	2007	*SPECIFICATION*	*No.*
11708	11708	11710	11710	*Area in km^2 (as of 31 XII)*	1
ŚRODOWISKA *PROTECTION*					
				Water withdrawal — in % of total withdrawal — for purposes of:	
86,8	83,9	87,7	87,2	*production [a] (excluding agriculture, hunting and forestry and fishing)*	2
5,9	7,2	5,0	5,1	*exploitation of water-line system [b]*	3
				Consumption of water per 1 km^2 in dam^3:	
93	78	103	99	*for needs of the national economy and population*	4
				of which:	
82	67	90	86	*for industrial production*	5
85,1	94,6	92,7	82,0	*Industrial and municipal waste water treated in % of requiring treatment [c]*	6
0,7	0,2	0,3	0,8	*Industrial and municipal waste water untreated per 1 km^2 in dam^3*	7
45,3	47,4	49,4	50,4	*Population using [d] waste water treatment plants in % of total population*	8
				Emission of industrial air pollutants by plants generating substantial air pollution per 1 km^2 in t:	
0,5	0,4	0,3	0,3	*particulates*	9
6,3	5,2	6,5	7,0	*gases (excluding carbon dioxide)*	10

wych) lub do ziemi. *d* Na podstawie szacunków; do 2000 r. określana jako ludność obsługiwana.
surface waters) or into the ground. d Estimated data; until 2000 defined as served population.

I. WAŻNIEJSZE DANE O WOJEWÓDZTWIE (cd.)
MAJOR DATA ON THE VOIVODSHIP (cont.)

Lp.	WYSZCZEGÓLNIENIE	2000	2001	2002	2003
					STAN I OCHRONA *ENVIRONMENTAL*
	Redukcja przemysłowych zanieczyszczeń powietrza z zakładów szczególnie uciążliwych dla czystości powietrza w % zanieczyszczeń wytworzonych:				
11	pyłowych	99,4	99,6	99,6	99,5
12	gazowych (bez dwutlenku węgla)	25,4	28,6	27,2	33,8
13	Odpady (z wyłączeniem odpadów komunalnych)[a] wytworzone (w ciągu roku) na 1 km^2 w t	164,0	146,3	118,6	120,1
14	Odpady komunalne zebrane (w ciągu roku)[bc] na 1 mieszkańca w kg	180	177	162	141
	Wydatki inwestycyjne[d] (ceny bieżące) — w % nakładów ogółem — na:				
15	ochronę środowiska	5,9	5,1	3,9	3,9
16	gospodarkę wodną	2,5	2,5	2,9	4,5
	Powierzchnia o szczególnych walorach przyrodniczych prawnie chroniona (stan w dniu 31 XII):				
17	w % powierzchni ogólnej	50,2	61,3	62,0	62,0
18	na 1 mieszkańca w m^2	4501	5517	5597	5615
					BEZPIECZEŃSTWO *PUBLIC*
	Przestępstwa stwierdzone w zakończonych postępowaniach przygotowawczych:				
19	w liczbach bezwzględnych	33160	36356	39063	42565
20	na 10 tys. ludności	254,4	279,4	301,1	329,1
21	Wskaźnik wykrywalności sprawców przestępstw stwierdzonych w %	61,3	63,5	65,8	67,6

a Patrz uwagi ogólne ust. 4 na str. 16. *b* Dane szacunkowe; do 2001 r. określane jako odpady stałe wywiezione. *c* Od 2003 r. dane są w poprzedniej edycji. *e* Do 2001 r. określane jako nakłady inwestycyjne.

a See general notes item 4 on page 16. b Estimated data; until 2001 defined as solid waste removed. c Since 2003 data are not edition. e Until 2001 defined as investment outlays.

2004	2005	2006	2007	SPECIFICATION	No.
ŚRODOWISKA (dok.)					
PROTECTION (cont.)					
				Reduction of industrial air pollutants by plants generating substantial air pollution in % of pollutants produced:	
99,5	99,7	99,7	99,8	*particulates*	11
29,0	32,3	31,4	38,8	*gases (excluding carbon dioxide)*	12
150,4	136,5	134,9	139,9	*Waste (excluding municipal waste)* [a] *generated (during the year) per 1 km^2 in t*	13
139	144	156 [d]	157	*Municipal waste collected (during the year)* [bc] *per capita in kg*	14
				Investment expenditures [e] *(current prices) — in % of total outlays — for:*	
4,9	5,2	5,0	3,3	*environmental protection*	15
4,5	2,7	1,8	1,0	*water management*	16
				Legally protected areas possessing unique environmental value (as of 31 XII):	
61,9	61,9	62,6	63,0	*in % of total area*	17
5628	5644	5726	5786	*per capita in m^2*	18
PUBLICZNE					
SAFETY					
				Ascertained crimes in completed preparatory proceedings:	
42462	39944	41074	40561	*in absolute numbers*	19
329,1	310,5	320,4	317,5	*per 10 thous. population*	20
67,4	68,5	73,1	77,8	*Rate of detectability of delinquents in ascertained crimes in %*	21

nieporównywalne z danymi za lata poprzednie ze względu na zmianę katalogu odpadów. *d* Dane zmienione w stosunku do opublikowanych

comparable with data for previous years due to change in the catalogue of waste. e Data revised in relation to data published in the previous

I. WAŻNIEJSZE DANE O WOJEWÓDZTWIE (cd.)
MAJOR DATA ON THE VOIVODSHIP (cont.)

Lp.	WYSZCZEGÓLNIENIE	2000	2001	2002	2003
					LUDNOŚĆ [a]
					POPULATION [a]
22	Ludność (stan w dniu 31 XII) w tys.	1302,7	1299,4	1295,9	1291,6
23	1999 = 100	98,5	98,2	98,0	97,6
24	miasta	599,4	596,6	593,0	589,6
25	wieś	703,3	702,8	702,9	702,0
26	w tym kobiety	666,4	664,6	663,0	660,9
27	Kobiety na 100 mężczyzn (stan w dniu 31 XII)	105	105	105	105
28	Ludność na 1 km^2 powierzchni ogólnej (stan w dniu 31 XII)	111	111	111	110
	Ludność w wieku (stan w dniu 31 XII) w tys.:				
29	produkcyjnym	767,0	775,8	784,7	792,4
30	poprodukcyjnym	216,0	216,8	216,7	216,5
31	Małżeństwa na 1000 ludności	5,7	5,3	5,5	5,4
32	Rozwody na 1000 ludności	0,5	0,5	0,4	0,4
33	Urodzenia żywe na 1000 ludności	9,6	9,4	9,0	8,9
34	Zgony [b] na 1000 ludności	10,2	10,2	10,3	10,5
35	Przyrost naturalny na 1000 ludności	-0,6	-0,8	-1,3	-1,6
36	Zgony niemowląt na 1000 urodzeń żywych	8,6	7,8	8,0	6,5
	Przeciętna liczba lat dalszego trwania życia w momencie urodzenia:				
37	mężczyźni	70,5	70,5	70,5	70,5
38	kobiety	78,6	78,9	79,3	79,5
39	Saldo migracji wewnętrznych i zagranicznych na pobyt stały na 1000 ludności	-1,6	-1,8	-1,9	-2,0

a Dane dla lat 2000 i 2001 zostały zweryfikowane; patrz uwagi ogólne ust. 1 na str. 19. *b* Łącznie ze zgonami niemowląt.

a Data for 2000 and 2001 have been revised; see general notes item 1 on page 19. b Including infant deaths.

2004	2005	2006	2007	SPECIFICATION	No.
1288,7	1285,0	1279,8	1275,6	*Population (as of 31 XII) in thous.*	22
97,4	97,1	96,8	96,4	*1999 = 100*	23
586,7	583,5	579,8	579,0	*urban areas*	24
702,0	701,5	700,0	696,6	*rural areas*	25
659,6	658,1	656,0	654,1	*of which females*	26
105	105	105	105	*Females per 100 males (as of 31 XII)*	27
110	110	109	109	*Population per 1 km^2 of total area (as of 31 XII)*	28
				Population of age (as of 31 XII) in thous.:	
798,2	802,4	804,3	805,4	*working*	29
217,7	218,3	219,9	222,1	*post-working*	30
5,3	5,6	6,1	6,6	*Marriages per 1000 population*	31
0,2	0,7	0,7	0,9	*Divorces per 1000 population*	32
8,7	8,9	8,8	9,3	*Live births per 1000 population*	33
10,3	10,6	10,7	10,7	*Deaths[b] per 1000 population*	34
-1,6	-1,7	-1,9	-1,4	*Natural increase per 1000 population*	35
5,5	5,9	5,0	5,0	*Infant deaths per 1000 live births*	36
				Life expectancy at the moment of birth:	
70,9	70,6	70,9	71,0	*males*	37
80,3	80,2	80,3	80,6	*females*	38
-1,8	-1,7	-2,7	-2,3	*Internal and international net migration for permanent residence per 1000 population*	39

I. WAŻNIEJSZE DANE O WOJEWÓDZTWIE (cd.)
MAJOR DATA ON THE VOIVODSHIP (cont.)

Lp.	WYSZCZEGÓLNIENIE	2000	2001	2002	2003
					RYNEK *LABOUR*
	Pracujący[ab] (stan w dniu 31 XII):				
40	w tys.	594,2	580,4	432,4	430,7
41	w tym kobiety	289,3	285,2	203,6	201,8
42	1999 = 100	97,6	95,3	71,0	70,7
43	na 1000 ludności	456,2	446,7	333,7	333,5
	z liczby ogółem w %:				
44	rolnictwo, łowiectwo i leśnictwo	48,9	50,0	33,3	33,4
45	przemysł i budownictwo	18,7	17,9	22,9	22,5
46	usługi rynkowe	18,1	17,6	26,7	27,2
47	usługi nierynkowe	12,7	12,9	17,1	16,9
48	pracujący w sektorze prywatnym	79,5	80,6	74,8	75,7
	Przeciętne zatrudnienie:				
	w przemyśle:				
49	w tys.	80,7	76,6	70,1	68,6
50	na 1000 ludności	61,9	58,9	54,0	53,0
	w budownictwie:				
51	w tys.	22,9	21,1	18,1	16,0
52	na 1000 ludności	17,6	16,2	14,0	12,3
	Bezrobotni zarejestrowani (stan w dniu 31 XII):				
53	w tys.	118,5	131,1	131,3	126,5
54	1999 = 100	110,2	122,0	122,1	117,7
	z liczby ogółem w %:				
55	kobiety	53,0	51,1	49,3	48,8
56	w wieku do 24 lat	30,1	29,8	28,2	26,7
57	długotrwale bezrobotni	49,4	52,5	54,2	55,3
58	Stopa bezrobocia rejestrowanego[c] (stan w dniu 31 XII) w %	16,6	22,4	22,5	22,0

a Według faktycznego miejsca pracy. *b* Dane za lata 2002-2007 nie są w pełni porównywalne z danymi za lata poprzednie. na podstawie wyników Powszechnego Spisu Rolnego 1996, a dla lat 2002-2007 – na podstawie wyników Narodowego Spisu z danymi za lata następne. Stopę bezrobocia podaje się z uwzględnieniem pracujących w gospodarstwach indywidualnych Powszechnego Spisu Rolnego 1996; dla lat 2001-2007 – na podstawie wyników Narodowego Spisu Powszechnego Ludności i Mieszkań 2002

a By actual workplace. b Data for 2002-2007 are not strictly comparable to those for previous years. Data regarding employment concer- 1996; for 2002-2007 on the basis of the results of the Population and Housing Census 2002 as well as the Agricultural Census 2002. employed persons on private farms in agriculture (as a part of the economically active civilian population) estimated: for 2000 2002 as well as Agricultural Census 2002.

2004	2005	2006	2007	*SPECIFICATION*	*No.*
PRACY *MARKET*					
				Employed persons [ab] *(as of 31 XII):*	
429,6	434,8	443,2	457,1	*in thous.*	40
199,7	202,9	205,5	209,1	*of which women*	41
70,5	71,4	72,8	75,0	*1999 = 100*	42
333,3	338,4	346,3	358,4	*per 1000 population*	43
				of total number in %:	
33,6	33,1	32,5	31,5	*agriculture, hunting and forestry*	44
22,2	22,3	23,1	24,3	*industry and construction*	45
27,1	27,7	27,6	27,8	*market services*	46
17,1	16,9	16,8	16,4	*non-market services*	47
76,3	76,7	77,9	78,6	*employed persons in private sector*	48
				Average paid employment:	
				in industry:	
68,8	68,8	74,4	77,4	*in thous.*	49
53,3	53,5	58,1	60,7	*per 1000 population*	50
				in construction:	
13,8	13,1	14,5	16,4	*in thous.*	51
10,7	10,2	11,3	12,8	*per 1000 population*	52
				Registered unemployed persons *(as of 31 XII):*	
126,3	117,8	99,4	83,3	*in thous.*	53
117,5	109,6	92,5	77,5	*1999 = 100*	54
				of total number in %:	
49,7	51,3	53,7	55,2	*women*	55
25,4	23,9	21,7	19,7	*up to age 24*	56
53,0	53,2	52,9	49,7	*long-term unemployed persons*	57
22,0	20,6	17,7	14,9	*Registered unemployment rate* [c] *(as of 31 XII)* *in %*	58

Dane o pracujących uwzględniają pracujących w gospodarstwach indywidualnych w rolnictwie wyszacownych dla lat 2000 i 2001 Powszechnego Ludności i Mieszkań 2002 oraz Powszechnego Spisu Rolnego 2002. *c* Dane za 2000 r. nie są w pełni porównywalne w rolnictwie (będących składową cywilnej ludności aktywnej zawodowo) wyszacowanych: dla 2000 r. – na podstawie oraz Powszechnego Spisu Rolnego 2002.

ning employed persons on private farms in agriculture estimated: for 2000 and 2001 – on the basis of the results of the Agricultural Census c Data for 2000 are not strictly comparable to those for following years. The unemployment rate is given considering – on the basis of the results of the Agricultural Census 1996; for 2001-2007 on the basis of the results of the Population and Housing Census

I. WAŻNIEJSZE DANE O WOJEWÓDZTWIE (cd.)
MAJOR DATA ON THE VOIVODSHIP (cont.)

Lp.	WYSZCZEGÓLNIENIE	2000	2001	2002	2003
					WYNAGRODZENIA. ŚWIADCZENIA *WAGES AND SALARIES.*
59	Przeciętne miesięczne wynagrodzenia brutto w zł	1717,85	1815,12	1852,35	1912,25
60	1999 = 100	113,4	119,9	122,3	126,3
	w tym:				
61	przemysł	1856,01	1942,54	1973,87	1980,68
62	budownictwo	1701,45	1655,97	1667,55	1668,68
63	Przeciętna liczba emerytów i rencistów [a] w tys.	336,0	329,7	326,8	324,4
64	z pozarolniczego systemu ubezpieczeń społecznych	229,0	226,4	226,2	226,5
65	rolników indywidualnych	107,2	103,3	100,7	97,9
	Przeciętna miesięczna emerytura i renta brutto [b] w zł:				
66	z pozarolniczego systemu ubezpieczeń społecznych	764,69	837,75	895,23	939,82
67	rolników indywidualnych [c]	575,32	657,23	676,37	702,95
					INFRASTRUKTURA KOMUNALNA. *MUNICIPAL INFRASTRUCTURE.*
	Długość sieci (stan w dniu 31 XII) w km:				
	rozdzielczej:				
68	wodociągowej	9289,1	9702,3	10218,5	10725,6
69	kanalizacyjnej [d]	1476,8	1675,2	1687,6	2071,0
70	gazowej	x	x	x	3515,1
	Zużycie w gospodarstwach domowych:				
	wody z wodociągów:				
71	w hm^3	38,0	36,0	35,2	41,4
72	na 1 mieszkańca w m^3	29,1	27,7	27,1	32,0
	energii elektrycznej w miastach:				
73	w GW·h	314,6	317,1	314,2	315,8
74	na 1 mieszkańca w kW·h	523,7	529,9	527,8	534,1
	gazu z sieci:				
75	w hm^3	86,5	91,5	87,1	82,2
76	na 1 odbiorcę w m^3	621,6	667,9	638,1	521,5

a Bez emerytów i rencistów, którzy otrzymują świadczenia wypłacane przez Ministerstwo Obrony Narodowej, Ministerstwo na mocy umów międzynarodowych. *b* Bez emerytur i rent wypłacanych przez Ministerstwo Obrony Narodowej, Ministerstwo Spraw umów międzynarodowych; bez zasiłków rodzinnych i pielęgnacyjnych. *c* Łącznie z wypłatami z Funduszu Ubezpieczeń Społecznych w 2001 r. łącznie z jednorazowym wyrównaniem waloryzacji za 2000 r. *d* Łącznie z kolektorami.

a Excluding retirees and pensioners, who receive benefits paid by the Ministry of National Defence, the Ministry of the Interior international agreements. b Excluding retirement pay and pension paid by the Ministry of National Defence, the Ministry of the agreements; excluding family and nursing benefits. c Including payments from the Social Insurance Fund, in the case of for 2000. d Including collectors.

2004	2005	2006	2007	SPECIFICATION	No.
Z UBEZPIECZEŃ SPOŁECZNYCH *SOCIAL SECURITY BENEFITS*					
				Average monthly gross wages and salaries in zl	59
1991,63	2042,43	2118,00	2289,82		
131,5	134,9	139,9	151,2	*1999 = 100*	60
				of which:	
2086,79	2124,39	2221,71	2415,57	*industry*	61
1739,36	1575,16	1636,06	1797,03	*construction*	62
				Average number of retirees and pensioners [a] in thous.:	63
321,9	318,4	316,5	316,1		
				from non-agricultural system of social insurance	64
227,7	227,3	228,9	231,9		
94,2	91,1	87,6	84,1	*farmers*	65
				Average monthly gross retirement pay and pension [b] in zl:	
				from non-agricultural social security system	66
980,95	1010,88	1085,24	1118,41		
720,54	736,04	779,49	790,61	*farmers [c]*	67
MIESZKANIA *DWELLINGS*					
				Network (as of 31 XII) in km:	
				distribution:	
10977,5	11195,0	11557,8	11734,2	*water-line*	68
2292,8	2689,0	2702,1	2909,5	*sewerage [d]*	69
3580,5	3624,4	3674,9	3741,9	*gas-line*	70
				Consumption in households:	
				water from water-line systems:	
39,1	31,4	31,3	31,1	*in hm^3*	71
				per capita	72
30,3	24,4	24,4	24,4	*in m^3*	
				electricity in urban areas:	
319,4	332,7	341,0	340,0	*in GW·h*	73
				per capita	74
543,5	568,6	586,5	585,1	*in kW·h*	
				gas from gas-line system:	
81,6	80,3	79,4	82,2	*in hm^3*	75
506,6	497,0	485,2	517,7	*per consumer in m^3*	76

Spraw Wewnętrznych i Administracji oraz Ministerstwo Sprawiedliwości; bez emerytów i rencistów otrzymujących świadczenia Wewnętrznych i Administracji oraz Ministerstwo Sprawiedliwości; bez emerytur i rent realizowanych na mocy w przypadku łączenia uprawnień do świadczeń z tego funduszu z uprawnieniami do świadczeń z Funduszu Emerytalno-Rentowego;

and Administration as well as the Ministry of Justice; excluding retirees and pensioners receiving benefits on the basis of Interior and Administration as well as the Ministry of Justice; excluding retirement pay and pension execute under international a simultaneous right to benefits from this fund and to benefits from the Pension Fund; in 2001 including a one-off valorization payment

I. WAŻNIEJSZE DANE O WOJEWÓDZTWIE (cd.)
MAJOR DATA ON THE VOIVODSHIP (cont.)

Lp.	WYSZCZEGÓLNIENIE	2000	2001	2002	2003
					INFRASTRUKTURA KOMUNALNA. *MUNICIPAL INFRASTRUCTURE.*
	Zasoby mieszkaniowe [a] (stan w dniu 31 XII):				
	mieszkania:				
77	w tys.	395,2	397,0	406,3	410,6
78	na 1000 ludności	303,4	305,5	313,5	317,9
79	izby na 1000 ludności	1000,7	1009,8	1127,5	1149,9
	powierzchnia użytkowa mieszkań w m^2:				
80	na 1000 ludności	18127	18320	21812	22336
81	przeciętna 1 mieszkania	59,7	60,0	69,6	70,3
	Mieszkania oddane do użytku:				
	mieszkania:				
82	w tys.	1,8	1,8	2,8	4,5
83	na 1000 ludności	1,4	1,4	2,1	3,5
84	izby na 1000 ludności	6,5	6,8	10,5	18,9
	powierzchnia użytkowa mieszkań w m^2:				
85	na 1000 ludności	143,8	151,9	250,8	456,5
86	przeciętna 1 mieszkania	102,2	108,3	118,1	131,6
					EDUKACJA [b] *EDUCATION [b]*
	Uczniowie w szkołach [c] (stan na początku roku szkolnego) w tys.:				
87	podstawowych	111,1	107,0	102,8	98,0
88	gimnazjach	40,8	60,1	58,8	57,8
89	specjalnych przysposabiających do pracy	0,1	0,1	0,1	0,0
90	zasadniczych zawodowych	18,5	11,8	8,2	5,5
91	liceach ogólnokształcących	32,1	24,4	25,5	25,8
92	liceach profilowanych	x	x	3,1	5,6
93	technikach	37,9	30,3	27,4	27,8
94	artystycznych ogólnokształcących [e]	0,3	0,3	0,3	0,4
95	policealnych	4,3	4,1	4,3	4,4

a Dane dotyczą zasobów mieszkaniowych zamieszkanych i niezamieszkanych. Przy przeliczeniach na osobę przyjęto ogólną liczbę alnych. *d* Łącznie z uzupełniającymi. *e* Dające uprawnienia zawodowe (do roku szkolnego 2002/2003 zaliczane do ponadpodstawowych

a Data concern inhabited and uninhabited dwelling stocks. The total number of population as of 31 XII was used in calculations per capita. post-primary schools . d Including supplementary. e Leading to professional certification; until 2002/03 schools year rate to vocational

2004	2005	2006	2007	SPECIFICATION	No.
MIESZKANIA *DWELLINGS*					
				Dwellings stocks [a] *(as of 31 XII):*	
				dwellings:	
412,6	414,5	415,8	417,6	*in thous.*	77
320,2	322,5	324,9	327,4	*per 1000 population*	78
1160,5	1176,0	1180,8	1192,2	*rooms per 1000 population*	79
				usable floor space of dwellings in m^2:	
22567	22777	22997	23237	*per 1000 population*	80
70,5	70,6	70,8	71,0	*average per dwelling*	81
				Dwellings completed:	
				dwellings:	
2,0	2,1	1,6	2,3	*in thous.*	82
1,5	1,6	1,3	1,8	*per 1000 population*	83
7,9	7,7	6,7	9,2	*Rooms per 1000 population*	84
				Usable floor space of dwellings in m^2:	
179,7	172,2	150,1	204,1	*per 1000 population*	85
117,1	104,4	119,2	114,4	*average per dwelling*	86
I WYCHOWANIE					
				Pupils and students in schools [c] *(as of beginning of the school year) in thous.:*	
93,6	89,0	84,1	79,6	*primary*	87
56,9	55,6	53,5	50,8	*lower secondary*	88
0,1	0,2	0,3	0,3	*special job-training*	89
7,0	6,7	7,0	7,2	*basic vocational*	90
26,2 [d]	25,7 [d]	25,6 [d]	24,9 [d]	*general secondary*	91
7,7	6,5	4,8	2,8	*specialized secondary*	92
23,7 [d]	22,2 [d]	22,5 [d]	23,5 [d]	*technical secondary*	93
0,4	0,4	0,3	0,3 [f]	*general art schools* [e]	94
5,0	6,7	8,7	8,9	*post-secondary*	95

ludności według stanu w dniu 31 XII. *b* Patrz uwagi ogólne ust. 1 i 2 na str.26 oraz 27. *c* Bez szkół dla dorosłych, z wyjątkiem szkół police- średnich szkół zawodowych). *f* Ponadto 0,1 tys. uczniów szkół artystycznych realizujących wyłącznie kształcenie artystyczne.

b See general notes item 1 and 2 on page 26 and 27. c Excluding schools for adults, excluding post-secondary schools; excluding secondary (post-primary) schools. f Furtehermore 0,1 thous. pupils of art schools giving only artistic education.

WAŻNIEJSZE DANE O WOJEWÓDZTWIE (cd.)
MAJOR DATA ON THE VOIVODSHIP (cont.)

Lp.	WYSZCZEGÓLNIENIE	2000	2001	2002	2003
					EDUKACJA [a]
					EDUCATION [a] (cont.)
	Absolwenci [b] szkół w tys.:				
96	podstawowych	19,4	18,9	18,5	18,4
97	gimnazjów	x	20,2	19,4	19,2
98	specjalnych przysposabiających do pracy	0,0	0,0	0,0	0,0
99	zasadniczych zawodowych	6,0 [c]	5,6	5,2	0,6
100	liceów ogólnokształcących	7,2	7,7	7,9	8,0
101	liceów profilowanych	x	x	x	x
102	techników	8,0 [c]	8,5	5,4	8,7
103	szkół artystycznych ogólnokształcących [e]	0,0	0,0	0,1	0,1
104	policealnych	1,8	1,5	1,6	1,7
105	Absolwenci szkół ponadgimnazjalnych i ponadpodstawowych [f] na 1000 ludności	16,4	16,9	14,4	13,5
106	Studenci szkół wyższych [gh] (stan w dniu 30 XI) w tys.	53,9	62,9	65,1	65,4
107	Absolwenci szkół wyższych [fg] w tys.	9,5	14,4	14,3	16,9
108	Uczniowie szkół dla dorosłych (stan na początku roku szkolnego) w tys.	14,6	14,8	14,4	14,2
109	Absolwenci szkół dla dorosłych w tys.	3,7 [c]	4,3	4,1	4,4
	Wychowanie przedszkolne (stan na początku roku szkolnego):				
110	miejsca w przedszkolach w tys.	18,2	17,5	17,4	16,8
	dzieci w tys.:				
111	w przedszkolach	18,2	17,0	16,6	16,1
112	w oddziałach przedszkolnych przy szkołach podstawowych	8,4	8,0	8,1	7,9
113	Dzieci w przedszkolach (stan na początku roku szkolnego) na 1000 dzieci w wieku 3—6 lat	300	295	300	311

a Patrz uwagi ogólne 1 i 2 na str. 26 oraz 27. *b* Bez szkół dla dorosłych, z wyjątkiem szkół policealnych. c W szkolnictwie zawodowym ponadpodstawowych). *f* Bez szkół dla dorosłych. *g* Łącznie z filiami, wydziałami zamiejscowymi i punktami konsultacyjnymi, bez szkół kalendarzowego.

a See general notes item 1 and 2 on page 26 and 27. b Excluding schools for adults, excluding post-secondary schools. school year rate to upper secondary (post-primary) vocational schools. f Excluding schools for adults. g Including sections, branch Administration; excluding foreigners. h In 2000/01 school year – the calendar year.

2004	2005	2006	2007	SPECIFICATION	No.
I WYCHOWANIE (dok.)					
				Graduates [b] in schools in thous.:	
17,5	16,7	16,8	.	*primary*	96
18,6	18,5	18,7	.	*lower secondary*	97
					98
0,0	0,0	0,0	.	*special job-training*	
2,2	2,2	2,1	.	*basic vocational*	99
8,7	8,2 [d]	8,4 [d]	.	*general secondary*	100
2,7	2,4	2,0	.	*specialized secondary*	101
6,9	4,8	4,4 [d]	.	*technical secondary*	102
					103
0,1	0,1	0,1	.	*general art schools [e]*	
1,6	2,0	2,3	.	*post-secondary*	104
16,0	13,7	13,3	.	*Graduates of upper secondary and upper secondary ((post-primary) [f] schools per 1000 population*	105
65,1	64,0	60,9	56,7	*Students of higher education institutions [gh] (as of 30 XI) in thous.*	106
16,6	15,5	15,5	.	*Graduates higher education institutions [fg] in thous.*	107
11,4	10,0	8,7	8,3	*Students of schools for adults (as of beginning of the school year) in thous.*	108
4,0	4,3	1,8	.	*Graduates of schools for adults in thous.*	109
				Pre-primary education (as of beginning of the school year):	
16,5	16,3	16,5	16,9	*places in nursery schools in thous.*	110
				children in thous.:	
15,7	15,7	16,4	17,1	*in nursery schools*	111
					112
7,7	7,4	7,5	6,9	*in pre-primary sections in primary schools*	
310	322	346	368	*Children in nursery schools (as of beginning of the school year) per 1000 children aged 3—6*	113

– bez eksternów. *d* Łącznie z uzupełniającymi. e Dające uprawnienia zawodowe (do roku szkolnego 2002/2003 zaliczane do resortu obrony narodowej oraz resortu spraw wewnętrznych i administracji; bez cudzoziemców. *h* W roku akademickim 2000/01 – z roku

c In vocational schools – excluding extramural students. d Including supplementary. e Leading to professional certification (until 2002/0 departments and consultative units, excluding academies of the Ministry of National Defence and the Ministry of the Interior and

I. WAŻNIEJSZE DANE O WOJEWÓDZTWIE (cd.)
MAJOR DATA ON THE VOIVODSHIP (cont.)

Lp.	WYSZCZEGÓLNIENIE	2000	2001	2002	2003
					OCHRONA ZDROWIA *HEALTH CARE*
	Pracownicy medyczni [ab] (stan w dniu 31 XII):				
114	lekarze	2685	2677	2678	2646
115	lekarze dentyści	387	383	390	319
116	pielęgniarki [c]	6952	6809	6699	6447
117	Łóżka w szpitalach ogólnych (stan w dniu 31 XII) na 10 tys. ludności	46,7	45,7	46,2	46,4
118	Leczeni w szpitalach ogólnych na 10 tys. ludności	1507,0	1610,1	1721,3	1752,8
119	Zakłady opieki zdrowotnej (stan w dniu 31 XII)	342	342	330	387
120	Apteki [d] (stan w dniu 31 XII)	297	293	310	329
121	Liczba ludności na 1 aptekę	4386	4435	4180	3926
	Porady udzielone w zakresie ambulatoryjnej opieki zdrowotnej na 1 mieszkańca:				
122	lekarskie	5,5	5,7	5,6	5,5
123	stomatologiczne	0,6	0,7	0,7	0,7
124	Dzieci w żłobkach [e] (stan w dniu 31 XII) na 1000 dzieci w wieku do lat 3	11,7	8,6	7,8	7,7
					KULTURA. *CULTURE.*
125	Biblioteki publiczne (łącznie z filiami; stan w dniu 31 XII)	318	307	304	304
126	Księgozbiór bibliotek publicznych (stan w dniu 31 XII) na 1000 ludności w wol.	3442	3392	3391	3394
127	Czytelnicy bibliotek publicznych na 1000 ludności	170	169	171	170
	Wypożyczenia księgozbioru z bibliotek publicznych w wol.:				
128	na 1000 ludności	3188	3137	3182	3160
129	na 1 czytelnika	18,7	18,6	18,6	18,5

a Od 2001 r. łącznie z indywidualnymi praktykami lekarskimi i pielęgniarskimi zarejestrowanymi w Izbach Lekarskich i Izbach pracy jest uczelnia, opieka społeczna, jednostka administracji państwowej lub samorządu terytorialnego albo NFZ. b Łącznie z lekarzami w stacjonarnych zakładach opieki zdrowotnej. *e* Łącznie z oddziałami żłobkowymi.

a Since 2001 including individual medical practices and nurses registered at Chamber of Physicians; since 2005 working directly with National Health Fund. b Including interns. c Including nurses with completed tertiary education and masters of nursing. d Excluding

2004	2005	2006	2007	SPECIFICATION	No.
I OPIEKA SPOŁECZNA					
AND SOCIAL WELFARE					
				Medical personnel [ab] *(as of 31 XII):*	
2618	2559	2597	2615	*doctors*	114
364	312	348	344	*dentists*	115
6270	6385	6438	6486	*nurses* [c]	116
				Beds in general hospitals (as of 31 XII)	117
45,8	45,0	44,8	44,4	*per 10 thous. population*	
				In-patients in general hospitals	118
1815,0	1884,5	1903,2	1933,2	*per 10 thous. population*	
				Health care institutions	119
396	449	438	515	*(as of 31 XII)*	
				Pharmacies [d]	120
353	331	386	402	*(as of 31 XII)*	
				Population	121
3651	3882	3316	3173	*per 1 pharmacy*	
				Consultations provided within the scope of out-patient health care per capita:	
5,7	6,0	5,7	6,2	*doctors*	122
0,7	0,7	0,6	0,6	*dentists*	123
				Children in nurseries [e]	124
7,5	9,1	10,4	11,1	*(as of 31 XII) per 1000 children up to age 3*	
TURYSTYKA					
TOURISM					
				Public libraries (including branches;	125
304	300	297	298	*as of 31 XII)*	
				Public library collections (as of 31 XII)	126
3394	3435	3456	3500	*per 1000 population in vol.*	
				Public library borrowers	127
168	165	155	147	*per 1000 population*	
				Public library loans in vol.:	
3108	2964	2827	2730	*per 1000 population*	128
18,5	18,0	18,2	18,5	*per borrower*	129

Pielęgniarskich; od 2005 r. pracujący bezpośrednio z pacjentem według głównego miejsca pracy, tj. bez osób, dla których głównym miejscem. I pielęgniarkami odbywającymi staż. *c* Łącznie z pielęgniarkami z wyższym wykształceniem oraz z magistrami pielęgniarstwa. *d* Bez aptek

a patient, i.e. excluding persons for whom the primary workplace is university, units of state or local self-government administration and pharmacies in in-patient health care facilities. e Including nursery wards.

I. WAŻNIEJSZE DANE O WOJEWÓDZTWIE (cd.)
MAJOR DATA ON THE VOIVODSHIP (cont.)

Lp.	WYSZCZEGÓLNIENIE	2000	2001	2002	2003
					KULTURA. *CULTURE.*
130	Miejsca w teatrach i instytucjach muzycznych (stan w dniu 31 XII) na 1000 ludności	0,9	0,9	0,9	0,9
131	Widzowie i słuchacze w teatrach, instytucjach muzycznych i przedsiębiorstwach estradowych na 1000 ludności	214	214	205	202
132	Muzea (stan w dniu 31 XII)	20	20	21	22
133	Zwiedzający muzea i wystawy na 1000 ludności	303	262	252	320
134	Kina stałe (stan w dniu 31 XII)	24	24	23	22
135	Miejsca na widowni w kinach stałych (stan w dniu 31 XII) na 1000 ludności	5,5	5,7	5,6	6,4
136	Widzowie w kinach stałych na 1000 ludności	259	380	327	285
	Abonenci (stan w dniu 31 XII) na 1000 ludności:				
137	radiowi	225	226	231	234
138	telewizyjni	215	217	223	226
139	Turystyczne obiekty zbiorowego zakwaterowania (stan w dniu 31 VII)	162	153	163	131
140	w tym hotele	18	21	26	28
141	Miejsca noclegowe (stan w dniu 31 VII) na 10 tys. ludności	75,6	72,2	74,9	65,6
142	Korzystający z noclegów na 1000 ludności	202,9	218,5	225,0	225,6
					ROLNICTWO *AGRICULTURE*
143	Użytki rolne [a] (stan w czerwcu) w tys. ha	710,3	709,6	650,2 [b]	653,7
	w tym grunty orne:				
144	w tys. hektarów	548,4	548,0	491,6 [b]	494,2
145	w % powierzchni ogólnej	46,9	46,9	42,1	42,3

a Według granic administracyjnych; bez gruntów nie stanowiących gospodarstw rolnych. *b* Dane Powszechnego Spisu Rolnego według

a By administrative borders; excluding non-farm land. b Data of the Agricultural Census as of 20 V.

2004	2005	2006	2007	SPECIFICATION	No.
TURYSTYKA (dok.) *TOURISM (cont.)*					
				Seats in theatres, music institutions and enterta-inment enterprises (as of 31 XII)	130
0,9	1,0	1,0	1,0	*per 1000 population*	
				Audience in theatres and music institutions per	131
266	241	254	228	*1000 population*	
				Museums	132
22	22	22	24	*(as of 31 XII)*	
				Museum and exhibition visitors	133
292	419	361	466	*per 1000 population*	
				Fixed cinemas	134
17	14	12	10	*(as of 31 XII)*	
				Seats in fixed cinemas (as of 31 XII) per	135
5,0	4,5	4,2	3,7	*1000 population*	
				Audience in fixed cinemas	136
500	351	466	440	*per 1000 population*	
				Subscribers (as of 31 XII) per 1000 population:	
225	216	185	175	*radio*	137
217	207	179	169	*television*	138
				Collective tourist accommodation establishments	139
124	119	111	129	*(as of 31 VII)*	
29	31	36	43	*of which hotels*	140
				Number of beds (as of 31 VII)	141
64,4	64,8	61,3	77,0	*per 10 thous. population*	
				Tourists accommodated	142
234,9	229,8	261,0	306,5	*per 1000 population*	
I LEŚNICTWO *AND FORESTRY*					
				Agricultural land[a] *(as of June)*	143
653,0	574,8	584,8	614,1	*in thous. ha*	
				of which arable land:	
493,8	423,4	440,4	409,3	*in thous. hectares*	144
42,2	36,2	37,6	35,0	*in % of total area*	145

stanu w dniu 20 V.

I. WAŻNIEJSZE DANE O WOJEWÓDZTWIE (cd.)
MAJOR DATA ON THE VOIVODSHIP (cont.)

Lp.	WYSZCZEGÓLNIENIE	2000	2001	2002	2003
					ROLNICTWO *AGRICULTURE*
146	Powierzchnia zasiewów (stan w czerwcu) w tys. ha	485,8	485,9	377,7 [a]	391,6
	w tym w %:				
147	zboża podstawowe (łącznie z mieszankami zbożowymi)	64,1	63,6	71,0	69,8
148	w tym: pszenica	20,4	19,8	22,0	21,3
149	żyto	15,2	14,9	13,5	11,5
150	ziemniaki	15,1	15,1	12,1	11,4
151	buraki cukrowe	2,3	2,4	2,6	2,6
	Zbiory w tys. t:				
152	zboża podstawowe (łącznie z mieszankami zbożowymi)	685,5	736,3	735,4	697,1
153	w tym: pszenica	255,4	262,5	259,9	235,1
154	żyto	134,7	147,3	120,1	91,4
155	ziemniaki	1283,7	992,5	771,4	762,0
156	buraki cukrowe	412,9	306,7	421,6	407,2
	Plony z 1 ha w dt:				
157	zboża podstawowe (łącznie z mieszankami zbożowymi)	22,0	23,8	27,4	25,5
158	w tym: pszenica	25,7	27,3	31,3	28,2
159	żyto	18,2	20,3	23,6	20,3
160	ziemniaki	175	135	168	170
161	buraki cukrowe	378	267	436	396
	Zwierzęta gospodarskie:				
	bydło (stan w czerwcu):				
162	w tys. szt.	259,1	248,2	203,7 [a]	206,5
163	na 100 ha użytków rolnych [b] w szt	36,5	34,0	32,4 [a]	32,6
	trzoda chlewna (stan w końcu lipca):				
164	w tys. szt.	402,6	387,4	483,9 [a]	398,3
165	na 100 ha użytków rolnych [b] w szt	56,7	53,0	76,9 [a]	62,8

a Dane Powszechnego Spisu Rolnego według stanu w dniu 20 V. *b* Do przeliczeń przyjęto użytki rolne według siedziby użytkownika
a Data of the Agricultural Census as of 20 V. b Calculations are based on agricultural land by official residence of the land user

2004	2005	2006	2007	*SPECIFICATION*	*No.*
I LEŚNICTWO (cd.)					
AND FORESTRY (cont.)					
				Sown area (as of June)	146
393,4	377,1	391,6	392,0	*in thous. ha*	
				of which in %:	
				basic cereals (including cereal mixed)	147
70,1	71,4	70,0	71,6		
20,8	19,4	18,9	17,9	*of which: wheat*	148
11,7	10,4	9,6	9,3	*rye*	149
11,3	8,0	7,7	7,6	*potatoes*	150
2,6	2,4	2,2	1,9	*sugar beets*	151
				Crop production in thous. t:	
				basic cereals (including cereal mixed)	152
773,8	729,6	546,7	790,2		
260,7	219,2	161,8	224,9	*of which: wheat*	153
106,1	89,4	61,5	85,2	*rye*	154
774,7	515,3	451,4	520,7	*potatoes*	155
441,6	383,5	355,7	366,8	*sugar beets*	156
				Yields per 1 ha in dt:	
				basic cereals (including cereal mixed)	157
28,1	27,1	19,9	28,2		
31,8	30,0	21,9	32,0	*of which: wheat*	158
23,0	22,7	16,4	23,4	*rye*	159
175	170	150	176	*potatoes*	160
439	417	407	506	*sugar beets*	161
				Livestock:	
				cattle (as of June):	
198,4	193,3	194,8	188,9	*in thous. heads*	162
31,3	34,7	34,4	31,8	*per 100 ha of agricultural land[b] in heads*	163
				pigs (end of July):	
392,7	454,2	488,9	504,9	*in thous. heads*	164
62,0	81,6	86,3	84,9	*per 100 ha of agricultural land[b] in heads*	165

gospodarstwa bez gruntów nie stanowiących gospodarstw rolnych.
excluding non-farm land.

I. WAŻNIEJSZE DANE O WOJEWÓDZTWIE (cd.)
MAJOR DATA ON THE VOIVODSHIP (cont.)

Lp.	WYSZCZEGÓLNIENIE	2000	2001	2002	2003
					ROLNICTWO *AGRICULTURE*
	Produkcja na 1 ha użytków rolnych [a]:				
166	żywca rzeźnego w przeliczeniu na mięso (łącznie z tłuszczami i podrobami) [b] w kg	100,6	99,6	123,7	153,9
167	mleka krowiego w l	746,5	698,6	709,8	726,2
	Skup produktów rolnych na 1 ha użytków rolnych [a]:				
168	ziarno zbóż podstawowych (łącznie z mieszankami zbożowymi) w kg	51,5	40,0	115,1	64,3
169	ziemniaki w kg	7,7	3,7	5,7	4,7
170	buraki cukrowe w kg	581,9	432,6	670,0	642,5
171	żywiec rzeźny w przeliczeniu na mięso (łącznie z tłuszczami) [c] w kg	36,3	46,6	68,1	92,3
172	mleko krowie w l	250,1	244,4	264,4	271,0
	Zużycie nawozów w przeliczeniu na czysty składnik na 1 ha użytków rolnych [ad] w kg:				
173	mineralnych lub chemicznych (łącznie z wieloskładnikowymi)	66,8	67,4	72,9	69,6
174	wapniowych	37,2	46,0	70,7	66,8
175	Ciągniki rolnicze (stan w dniu 31 XII) na 100 ha użytków rolnych [a] w szt.	9,5	9,5	11,8 [e]	11,7
176	Powierzchnia gruntów leśnych (stan w dniu 31 XII) w tys. ha	320,4	320,7	321,8	325,0

a Do przeliczeń przyjęto użytki rolne według siedziby użytkownika gospodarstwa bez gruntów nie stanowiących gospodarstw *c* Wołowe, cielęce, wieprzowe, baranie, końskie i drobiowe; w wadze poubojowej ciepłej. *d* W roku gospodarczym. *e* Dane Powszechnego

a Calculations are based on agricultural land by official residence of the land user excluding non-farm land. b Beef, veel, pork, mutton, in post-slaughter warm weight. d In farming year. e Data of the Agricultural Census as of 20 V. f As of June.

2004	2005	2006	2007	*SPECIFICATION*	*No.*
I LEŚNICTWO (cd.) *AND FORESTRY (cont.)*					
				Production per 1 ha of agricultural land [a]*:*	
159,0	172,2	185,2	177,9	*animals for slaughter in terms of meat (including fats)* [b] *in kg*	166
683,2	667,4	623,2	596,6	*cows' milk in l*	167
				Procurement of agricultural products per 1 ha of agricultural land [a]*:*	
57,4	56,9	50,1	56,0	*basic cereal grains (including cereal mixed) in kg*	168
9,1	2,7	1,8	3,1	*potatoes in kg*	169
697,0	689,1	627,6	616,8	*sugar beets in kg*	170
99,6	100,5	112,3	104,8	*animals for slaughter in terms of meat (including fats)* [c] *in kg*	171
272,5	328,3	310,0	280,0	*cows' milk in l*	172
				Consumption of fertilizers in terms of pure ingredient per 1 ha of agricultural land [ad] *in kg:*	
73,0	84,2	109,8	104,3	*mineral or chemical (including mixed fertilizers)*	173
59,4	82,1	19,6	9,7	*lime*	174
11,7	14,2	.	14,3 [f]	*Agricultural tractors (as of 31 XII) per 100 ha of agricultural land* [a] *in units*	175
328,1	329,5	330,2	331,7	*Forest land (as of 31 XII) in thous. ha*	176

rolnych. *b* Wołowe, cielęce, wieprzowe, baranie, końskie, drobiowe, kozie, królicze i dziczyzna; w wadze poubojowej ciepłej. Spisu Rolnego według stanu w dniu 20 V. *f* Stan w czerwcu.

horseflesh, poultry, goat, rabbit and venison; in post-slaughter warm weight. c Beef, veal, pork, mutton, horseflesh and poultry;

I. WAŻNIEJSZE DANE O WOJEWÓDZTWIE (cd.)
MAJOR DATA ON THE VOIVODSHIP (cont.)

Lp.	WYSZCZEGÓLNIENIE	2000	2001	2002	2003
					ROLNICTWO *AGRICULTURE*
	Powierzchnia lasów (stan w dniu 31 XII):				
177	w tys. hektarów	314,4	314,6	315,6	318,8
178	na 1 mieszkańca w ha	0,2	0,2	0,2	0,2
179	Lesistość (stan w dniu 31 XII) w %	26,9	26,9	27,0	27,3
180	Pozyskanie drewna (grubizny) na 100 ha powierzchni lasów w m^3	232,8	220,2	231,1	257,9
					PRZEMYSŁ *INDUSTRY*
	Produkcja sprzedana przemysłu:				
181	w mln zł (ceny bieżące)	11055,5	10987,8	11274,3	13124,2
182	1999 = 100 (ceny stałe)	105,2	99,3	99,7	116,5
183	na 1 zatrudnionego w zł (ceny bieżące)	138424	149195	160190	189208
184	na 1 mieszkańca w zł (ceny bieżące)	8481	8445	8690	10148
					BUDOWNICTWO *CONSTRUCTION*
	Sprzedaż produkcji budowlano-montażowej [a] (ceny bieżące):				
185	w mln zł	1955,7	1520,3	1410,5	1580,1
186	na 1 mieszkańca w zł	1500	1168	1087	1222
					TRANSPORT. *TRANSPORT.*
	Linie kolejowe eksploatowane normalnotorowe [b]:				
187	w km	722	722	722	722
188	na 100 km^2 powierzchni ogólnej w km	6,2	6,2	6,2	6,2

a Zrealizowanej przez podmioty budowlane — według miejsca wykonywania robót. *b* Łącznie z szerokotorowymi.
a Realized by construction units. b Including wide gauge.

2004	2005	2006	2007	*SPECIFICATION*	*No.*
I LEŚNICTWO (dok.) *AND FORESTRY (cont.)*					
				Forest areas (as of 31 XII):	
321,9	323,2	323,8	325,2	*in thous. hectare*	177
0,2	0,3	0,3	0,3	*per capita in ha*	178
27,5	27,6	27,7	27,8	*Forest cover (as of 31 XII) in %*	179
279,8	279,0	281,5	313,3	*Removals (timber) per 100 ha of forest areas in m^3*	180
				Sold production of industry:	
15008,1	15407,1	17589,1	21211,1	*in mln zl (current prices)*	181
127,5	135,3	155,3	182,5	*1999 = 100 (constant prices)*	182
222755	228348	236488	292281	*per employee in zl (current prices)*	183
11633	11977	13722	16604	*per capita in zl (current prices)*	184
				Sales of construction and assembly production[a] (current prices):	
1582,8	2134,6	2081,8	2899,6	*in mln zl*	185
1227	1659	1624	2270	*per capita in zl*	186
ŁĄCZNOŚĆ — stan w dniu 31 XII *COMMUNICATIONS — as of 31 XII*					
				Railway lines operated — standard gauge[b]:	
707	707	707	707	*in km*	187
6,0	6,0	6,0	6,0	*per 100 km^2 of total area in km*	188

I. WAŻNIEJSZE DANE O WOJEWÓDZTWIE (cd.)
MAJOR DATA ON THE VOIVODSHIP (cont.)

Lp.	WYSZCZEGÓLNIENIE	2000	2001	2002	2003
					TRANSPORT. *TRANSPORT.*
	Drogi publiczne o twardej nawierzchni (miejskie i zamiejskie):				
189	w km	11332	11183	11203	11701
190	na 100 km^2 powierzchni ogólnej w km	97,1	95,7	95,8	100,1
	Samochody osobowe zarejestrowane:				
191	w tys. szt.	324	345	325	331
192	na 1000 ludności	249	265	251	256
	Placówki pocztowe:				
193	w liczbach bezwzględnych	299	304	306	308
194	na 10 tys. ludności	2,3	2,3	2,4	2,4
	Telefoniczne łącza główne:				
195	w tys.	289	294	308	320
196	Na 1000 ludności	218,6	222,5	237,9	248,1
					HANDEL *TRADE*
	Sprzedaż detaliczna towarów (ceny bieżące):				
197	w mln zł	7382,1	7671,0	7949,1	8553,5
198	na 1 mieszkańca w zł	5663	5896	6127	6614
199	Sklepy [a] (stan w dniu 31 XII)	14581	16111	16397	14641
200	Liczba ludności (stan w dniu 31 XII) na 1 sklep [a]	89	81	79	88
					FINANSE *PUBLIC*
	Budżety gmin [b]				
	Dochody:				
201	w mln zl	1207,8	1296,0	1377,8	1481,7
202	na 1 mieszkańca w zł	1109	1191	1270	1369
	Wydatki:				
203	w mln zł	1256,4	1333,3	1385,0	1479,7
204	na 1 mieszkańca w zł	1153	1226	1276	1367

a Ze względu na zmianę metody badania sklepów i stacji paliw prezentowane dane za lata 2004-2007 r. nie są w pełni porównywalne
a Due to change in the survey of shops and petrol stations methods data for 2004-2007 are not strictly comparable to those for previous

2004	2005	2006	2007	*SPECIFICATION*	*No.*
ŁĄCZNOŚĆ — stan w dniu 31 XII (dok.)					
COMMUNICATIONS — as of 31 XII (cont.)					
				Hard surface public roads (urban and non-urban):	
12129	12084	12189	12360	*in km*	189
103,6	103,2	104,1	105,7	*per 100 km^2 of total area in km*	190
				Registered passenger cars:	
358	378	412	451	*in thous. units*	191
278	294	322	354	*per 1000 population*	192
				Post offices:	
315	312	314	313	*in absolute numbers*	193
2,4	2,4	2,5	2,5	*per 10 thous. Population*	194
				Fixed main line:	
329	316	303	279	*in thous.*	195
255,3	246,1	237,0	219	*per 1000 population*	196
				Retail sales (current prices):	
10429,8	9877,3	10242,7	11318,6	*in mln zl*	197
8084	7678	7991	8860	*per capita in zl*	198
				Shops [a]	199
13790	11968	14279	13138	*(as of 31 XII)*	
				Population (as of 31 XII)	200
93	107	90	97	*per shop* [a]	
PUBLICZNE					
FINANCE					
				Budgets of gminas [b]	
				Revenue:	
1630,2	1837,6	2120,1	2209,5	*in mln zl*	201
1509	1706	1974	2064	*per capita in zl*	202
				Expenditure:	
1681,4	1825,0	2182,8	2174,5	*in mln zl*	203
1557	1694	2032	2031	*per capita in zl*	204

z danymi za lata poprzednie. *b* Bez dochodów i wydatków gmin mających status miasta na prawach powiatu.

years. b Excluding revenue and expenditure of gminas which are cities with powiat status.

I. WAŻNIEJSZE DANE O WOJEWÓDZTWIE (cd.)
MAJOR DATA ON THE VOIVODSHIP (cont.)

Lp.	WYSZCZEGÓLNIENIE	2000	2001	2002	2003
					FINANSE *PUBLIC*
	Budżety miast na prawach powiatu				
	Dochody:				
205	w mln zł.....	388,8	422,8	421,1	414,7
206	na 1 mieszkańca w zł.....	1818	1982	1983	1965
	Wydatki:				
207	w mln zł.....	414,0	425,6	429,5	397,7
208	na 1 mieszkańca w zł.....	1936	1995	2022	1884
	Budżety powiatów				
	Dochody:				
209	w mln zł.....	556,9	635,2	555,1	508,8
210	na 1 mieszkańca w zł.....	511	584	512	470
	Wydatki:				
211	w mln zł.....	558,1	638,1	568,8	519,6
212	na 1 mieszkańca w zł.....	512	587	524	480
	Budżet województwa				
	Dochody:				
213	w mln zł.....	189,4	183,8	162,0	175,4
214	na 1 mieszkańca w zł.....	145	141	125	136
	Wydatki:				
215	w mln zł.....	189,0	198,6	162,1	172,6
216	na 1 mieszkańca w zł.....	145	153	125	134
					INWESTYCJE. *INVESTMENTS.*
	Nakłady inwestycyjne (ceny bieżące):				
217	w mln zł.....	2750,8	2288,2	2851,0	2567,2
218	na 1 mieszkańca w zł.....	2110	1759	2197	1985
	Udział w nakładach inwestycyjnych (ceny bieżące) w %:				
	w tym:				
219	rolnictwa, łowiectwa i leśnictwa	2,9	3,7	2,8	2,8
220	przemysłu	42,3	41,8	32,7	31,2
221	budownictwa	7,1	7,4	5,5	7,2

a Od 2002 r. dane nieporównywalne z danymi za lata poprzednie – w związku z nowelizacją ustawy o rachunkowości (jednolity tekst

a Since 2002 data are not comparable with data for previous years – due to amendment Act of Accounting (uniform text Journal of Laws

2004	2005	2006	2007	*SPECIFICATION*	*No.*
PUBLICZNE (dok.) *FINANCE (cont.)*					
				Budgets of cities with powiat status	
				Revenue:	
446,4	507,6	580,4	646,4	*in mln zl*	205
2126	2428	2794	3126	*per capita in zl*	206
				Expenditure:	
438,5	548,1	638,6	604,9	*in mln zl*	207
2089	2622	3074	2925	*per capita in zl*	208
				Budgets of powiats	
				Revenue:	
566,5	612,4	659,0	721,7	*in mln zl*	209
524	568	614	674	*per capita in zl*	210
				Expenditure:	
566,8	628,1	709,7	724,6	*in mln zl*	211
525	583	661	677	*per capita in zl*	212
				Budget of voivodship	
				Revenue:	
200,5	172,6	276,5	344,3	*in mln zl*	213
155	134	216	270	*per capita in zl*	214
				Expenditure:	
179,9	171,6	256,1	312,5	*in mln zl*	215
139	133	200	245	*per capita in zl*	216
ŚRODKI TRWAŁE [a] *FIXED ASSETS* [a]					
				Investment outlays (current prices):	
2999,6	2987,5	3099,1	4110,2	*in mln zl*	217
2325	2322	2418	3217,4	*per capita in zl*	218
				Share in investment outlays (current prices) in %:	
				of which:	
4,4	3,0	3,3	3,2	*agriculture, hunting and forestry*	219
35,6	40,9	38,4	40,2	*industry*	220
6,8	10,6	12,1	10,7	*construction*	221

Dz.U. 2002 Nr 76, poz. 694 z późniejszymi zmianami).

2002 No. 76, item 694, with later amendments).

I. WAŻNIEJSZE DANE O WOJEWÓDZTWIE (cd.)
MAJOR DATA ON THE VOIVODSHIP (cont.)

Lp.	WYSZCZEGÓLNIENIE	2000	2001	2002	2003
					INWESTYCJE. *INVESTMENTS.*
	Udział w nakładach inwestycyjnych (ceny bieżące) w % (dok.):				
222	handlu i napraw [Δ]	9,1	6,4	7,1	7,0
223	transportu, gospodarki magazynowej i łączności	5,8	7,2	4,6	9,1
224	obsługi nieruchomości i firm [Δ]	14,1	16,0	33,6	22,7
	Wartość brutto środków trwałych (stan w dniu 31 XII; bieżące ceny ewidencyjne):				
225	w mln zł.....	41646,7	43519,3	47720,7	47951,6
226	na 1 mieszkańca w zł.....	31971	33492	36924	37126
	Udział w wartości brutto środków trwałych (stan w dniu 31 XII; bieżące ceny ewidencyjne) w %:				
	w tym:				
227	rolnictwa, łowiectwa i leśnictwa	10,9	10,6	9,7	9,7
228	przemysłu	37,1	37,4	35,8	33,3
229	budownictwa	1,2	1,2	1,1	1,2
230	handlu i napraw [Δ]	4,1	4,0	4,2	4,5
231	transportu, gospodarki magazynowej i łączności	18,6	18,2	21,2	21,4
232	obsługi nieruchomości i firm[Δ]	19,8	19,6	19,2	20,1
					PODMIOTY GOSPODARKI *ENTITIES OF THE NATIONAL*
233	Ogółem: w tys.....	89,1	94,6	99,5	103,7
234	na 1000 ludności	68	73	77	80
	Osoby prawne i jednostki organizacyjne nie mające osobowości prawnej:				
235	w tys.	16,6	18,1	18,6	19,2
236	1999 = 100	108,0	117,8	121,1	124,6

a Od 2002 r. dane nieporównywalne z danymi za lata poprzednie – w związku z nowelizacją ustawy o rachunkowości (jednolity tekst
a Since 2002 data are not comparable with data for previous years – due to amendment Act of Accounting (uniform text Journal of Laws

2004	2005	2006	2007	*SPECIFICATION*	*No.*
ŚRODKI TRWAŁE[a] (dok.) *FIXED ASSETS[a] (cont.)*					
				Share in investment outlays (current prices) in % (cont.):	
7,8	6,9	8,2	10,0	*trade and repair* [Δ]	222
6,2	4,5	4,5	6,2	*transport, storage and communication*	223
19,8	14,9	13,3	13,1	*real estate, renting and business activities*	224
				Gross value of fixed assets (as of 31 XII; current book-keeping prices):	
49460,4	51429,7	53293,9	55289,2	*in mln zl*	225
38380	40023	41641	43345	*per capita in zl*	226
				Share in gross value of fixed assets (as of 31 XII, current book-keeping prices) in %:	
				of which:	
9,4	9,1	8,9	8,7	*agriculture, hunting and forestry*	227
33,1	34,0	34,5	34,3	*industry*	228
1,1	1,1	1,1	1,2	*construction*	229
4,6	4,7	4,9	5,1	*trade and repair* [Δ]	230
21,2	19,1	18,3	17,2	*transport, storage and communication*	231
20,0	19,6	19,2	19,3	*real estate, renting and business activities*	232
NARODOWEJ[b] W REJESTRZE REGON — stan w dniu 31 XII *ECONOMY[b] IN THE REGON REGISTER — as of 31 XII*					
103,1	104,4	106,3	106,9	*Total: in thous.*	233
80	81	83	84	*per 1000 population*	234
				Legal persons and organizational entities without legal personality:	
19,6	20,1	20,7	21,2	*in thous.*	235
127,6	130,5	134,3	137,8	*1999 = 100*	236

Dz.U. 2002 Nr 76, poz. 694 z późniejszymi zmianami). *b* Bez osób prowadzących indywidualne gospodarstwa rolne.

2002 No. 76, item 694, with later amendments). b Excluding persons tending private farms.

I. WAŻNIEJSZE DANE O WOJEWÓDZTWIE (dok.)
MAJOR DATA ON THE VOIVODSHIP (cont.)

Lp.	WYSZCZEGÓLNIENIE	2000	2001	2002	2003
					PODMIOTY GOSPODARKI *ENTITIES OF THE NATIONAL*
	Osoby prawne i jednostki organizacyjne nie mające osobowości prawnej (dok.):				
	w tym:				
237	przedsiębiorstwa państwowe	0,1	0,1	0,1	0,1
238	spółdzielnie	0,6	0,6	0,6	0,5
239	spółki handlowe	2,6	3,1	3,4	3,7
240	w tym z udziałem kapitału zagranicznego	0,4	0,5	0,5	0,5
241	spółki cywilne	7,4	7,1	7,0	7,0
	Osoby fizyczne prowadzące działalność gospodarczą:				
242	w tys.	72,5	76,5	80,9	84,5
243	1999 = 100	110,3	116,3	123,1	128,6
244	na 1000 ludności	56	59	62	65
					RACHUNKI *REGIONAL*
	Produkt krajowy brutto (ceny bieżące):				
245	w mln zł	19661	20159	21157	22289
246	na 1 mieszkańca w zł	15083	15493	16307	17235
	Wartość dodana brutto (ceny bieżące):				
247	w mln zł	17491	17979	18710	19677
248	na 1 mieszkańca w zł	13419	13818	14421	15215
	Nominalne dochody do dyspozycji brutto w sektorze gospodarstw domowych [b]:				
249	w mln zł	15438	16383	17021	17719
250	na 1 mieszkańca w zł	11843	12591	13119	13702

a Bez osób prowadzących indywidualne gospodarstwa rolne. *b* Dane za lata 2000-2005 dotyczące nominalnych dochodów w sektorze danych w rachunkach narodowych z tytułu uwzględnienia zrewidowanych przez Narodowy Bank Polski danych bilansu płatniczego. dochodach w sektorze gospodarstw domowych za lata 2000-2006 prezentowane w niniejszej edycji są w pełni porównywalne.

a Excluding persons tending private farms. b Data concerning nominal income in the households sector for years 2000-2005 have been taking into consideration balance of payments data revised by National Bank of Poland. New method of estimation of the wages and salaries in this edition are fully comparable.

2004	2005	2006	2007	*SPECIFICATION*	*No.*
NARODOWEJ [a] W REJESTRZE REGON — stan w dniu 31 XII (dok.)					
ECONOMY [a] IN THE REGON REGISTER — as of 31 XII (cont.)					
				Legal persons and organizational entities without legal personality (cont.):	
				of which:	
0,0	0,0	0,0	0,0	*state owned enterprises*	237
0,5	0,5	0,5	0,5	*co-operatives*	238
3,9	4,0	4,1	4,3	*commercial companies*	239
0,5	0,5	0,5	0,5	*of which with foreign capital participation*	240
7,0	7,0	7,1	7,2	*civil law partnership*	241
				Natural persons conducting economic activity:	
83,5	84,4	85,7	85,7	*in thous.*	242
127,0	128,3	130,3	130,4	*1999 = 100*	243
65	66	67	67	*per 1000 population*	244
REGIONALNE					
ACCOUNTS					
				Gross domestic product (current prices):	
24121	24794	27084	.	*in mln zl*	245
18696	19274	21130	.	*per capita in zl*	246
				Gross value added (current prices):	
21437	21844	23792	.	*in mln zl*	247
16615	16981	18561	.	*per capita in zl*	248
				Gross nominal disposable income in the households sector [b]:	
18632	19191	20334	.	*in mln zl*	249
14442	14918	15863	.	*per capita in zl*	250

gospodarstw domowych zostały zmienione w stosunku do publikowanych w poprzednich edycjach. Dokonane zmiany wynikają z weryfikacji Zastosowana została nowa metoda szacunku wynagrodzeń i przekazów zarobków Polaków pracujących za granicą. Dane o nominalnych

changed with reference to data published in previous editions. Changes result from data verification in the national accounts on the grounds of and remittances of poles working abroad was applied. Data on nominal income in the households sector for the years 2000-2006, presented

II. WYBRANE DANE O PODREGIONACH (NTS 3) I POWIATACH (NTS 4)

SELECTED DATA BY SUBREGIONS (NTS 3) AND POWIATS (NTS 4)

Lp. *No.*	WYSZCZEGÓLNIENIE *SPECIFICATION*	Ludność [a] *Population* [a]				Przyrost naturalny na 1000 ludności *Natural increase per 1000 population*		Zgony	
		w tys. *in thous.*		w miastach w % ogółu ludności *in urban areas in % of total population*				na 1000 ludności *per 1000 population*	
		2000	2007	2000	2007	2000	2007	2000	2007
1	**WOJEWÓDZTWO .....** *VOIVODSHIP*	**1302,7**	**1275,6**	**46,0**	**45,4**	**-0,6**	**-1,4**	**10,2**	**10,7**
2	**Podregion świętokrzyski .....** *Subregion*	**1302,7**	**1275,6**	**46,0**	**45,4**	**-0,6**	**-1,4**	**10,2**	**10,7**
	POWIATY: *POWIATS:*								
3	buski.....	75,4	73,4	23,5	23,2	-3,2	-3,6	12,3	12,6
4	jędrzejowski.....	91,3	89,1	30,8	30,5	-1,5	-1,2	11,3	10,9
5	kazimierski	37,1	35,5	20,2	19,9	-4,1	-5,6	12,7	14,0
6	kielecki	194,0	199,8	5,6	6,7	2,2	1,6	9,4	9,5
7	konecki.....	85,9	83,6	32,3	31,6	-0,7	-2,1	10,5	11,6
8	opatowski	58,6	56,1	20,7	20,6	-2,2	-4,4	12,5	12,7
9	ostrowiecki	118,8	115,3	69,6	68,9	-1,3	-2,3	10,4	10,9
10	pińczowski.....	43,5	41,8	30,8	30,6	-1,5	-3,6	11,1	12,0
11	sandomierski	83,6	81,1	36,3	36,0	0,0	-1,8	9,9	10,9
12	skarżyski	81,5	79,3	73,6	72,3	-1,8	-3,5	10,5	11,9
13	starachowicki.....	96,4	94,0	60,1	58,9	-0,7	-1,4	9,8	10,8
14	staszowski.....	75,3	73,7	35,3	34,8	0,3	-0,7	10,1	10,7
15	włoszczowski.....	47,8	47,0	22,7	22,9	-0,1	-0,6	11,1	10,6
	MIASTO NA PRAWACH POWIATU *CITY WITH POWIAT STATUS*								
16	**Kielce .....**	**213,5**	**205,9**	**100,0**	**100,0**	**-0,2**	**-0,0**	**8,1**	**8,5**

a Stan w dniu 31 XII. *b* W zakończonych postępowaniach przygotowawczych. *c* Według faktycznego miejsca pracy; bez podmiotów gospodarczych partiach politycznych, organizacjach społecznych, organizacjach pracodawców, samorządu gospodarczego i zawodowego. *d* Dane za 2007 r. w rolnictwie wyszacowanych dla 2000 r. na podstawie wyników Powszechnego Spisu Rolnego 1996, a dla 2007 r. – na podstawie wyników obliczono łącznie dla powiatu kieleckiego i miasta Kielce. Brak oddzielnych statystyk.

a As of 31 XII. b In completed preparatory proceedings. c By actual workplace; excluding economic entities employing up to 9 persons; employers and economic and professional self-governments. d Data for 2007 are not strictly comparable to for 2000. Data regarding 1996; for 2007 – on the basis of the results of the Population and Housing Census 2002 as well as Agricultural Census 2002.

Deaths		Saldo migracji wewnętrznych i zagranicznych na pobyt stały na 1000 ludności *Internal and international net migration for permanent residence per 1000 population*		Przestępstwa stwierdzone [b] na 10 tys. ludności *Ascertained crimes [b] per 10 thous. population*		Wskaźnik wykrywalności sprawców przestępstw stwierdzonych w % *Rate of detectability of delinquents in ascertained crimes in %*		Pracujący [acd] (ogółem w tys.) *Employed persons [acd] (total in thous.)*		Lp. *No.*
w tym niemowląt na 1000 urodzeń żywych *of which infants per 1000 live births*										
2000	2007	2000	2007	2000	2007	2000	2007	2000	2007	
8,6	**5,0**	**-1,6**	**-2,3**	**254,6**	**317,5**	**61,3**	**77,8**	**518,5**	**366,6**	1
8,6	**5,0**	**-1,6**	**-2,3**	**254,6**	**317,5**	**61,3**	**77,8**	**518,5**	**366,6**	2
10,0	4,5	-2,1	-1,7	181,1	218,5	65,1	81,9	39,6	26,3	3
11,0	1,1	-3,5	-2,3	150,1	240,8	72,5	95,9	41,4	26,1	4
6,1	3,3	-2,4	-1,9	92,3	135,0	64,5	88,5	20,4	13,2	5
8,9	4,1	2,4	3,9	169,5	192,0	58,6	67,1[e]	74,3	41,5	6
9,4	5,0	-3,3	-4,3	268,0	256,0	66,6	84,1	32,8	20,6	7
9,8	6,3	-3,3	-3,3	154,0	180,7	68,1	83,5	30,8	18,6	8
4,6	5,0	-1,1	-2,8	241,1	291,9	57,4	77,8	35,5	27,2	9
7,1	-	-3,7	-2,7	169,3	705,4	71,2	97,3	22,3	14,7	10
7,2	2,7	-1,4	-2,3	241,0	227,0	61,6	79,9	38,0	27,1	11
9,7	3,0	-1,6	-2,4	390,0	560,6	53,1	83,2	21,7	15,5	12
9,0	7,9	-2,0	-3,7	268,5	267,8	65,3	71,3	29,8	25,3	13
13,9	13,4	-0,6	-3,1	188,8	177,3	69,4	85,1	35,3	24,2	14
7,5	2,1	-3,0	-2,0	158,4	289,8	66,8	89,9	22,3	15,2	15
6,5	**6,9**	**-2,6**	**-6,1**	**469,7**	**557,0**	**56,0**	**64,5**	**74,3**	**71,4**	16

o liczbie pracujących do 9 osób; łącznie z osobami pracującymi w gospodarstwach indywidualnych w rolnictwie oraz w fundacjach, stowarzyszeniach, nie są w pełni porównywalne z danymi za 2000 r. Dane o pracujących uwzględniają pracujących w gospodarstwach indywidualnych Narodowego Spisu Powszechnego Ludności i Mieszkań 2002 oraz Powszechnego Spisu Rolnego 2002. *e* Wskaźnik wykrywalności

including persons employed on private farms in agriculture as well as in foundations, associations, political parties, trade unions, organizations of employment concerning employed persons on private farms in agriculture estimated: for 2000 – on the basis of the results of the Agricultural Census e Rate of detectability is calculated including data of kielecki powiat and Kielce city. Separate statistics do not exist.

II. WYBRANE DANE O PODREGIONACH (NTS 3) I POWIATACH (NTS 4) (cd.)

SELECTED DATA BY SUBREGIONS (NTS 3) AND POWIATS (NTS 4) (cont.)

Lp. *No.*	WYSZCZEGÓLNIENIE *SPECIFICATION*	Pracujący [abc] (dok.) *Employed persons [abc] (cont.)* w % ogółem *on % of total*							
		rolnictwo, łowiectwo i leśnictwo; rybactwo *agriculture, hunting and forestry; fishing*		przemysł i budownictwo *industry and construction*		usługi rynkowe *market services*		usługi nierynkowe *non-market services*	
		2000	2007	2000	2007	2000	2007	2000	2007
1	**WOJEWÓDZTWO** ..... *VOIVODSHIP*	**56,0**	**39,1**	**17,8**	**23,7**	**12,1**	**17,8**	**14,1**	**19,4**
2	**Podregion świętokrzyski**..... *Subregion*	**56,0**	**39,1**	**17,8**	**23,7**	**12,1**	**17,8**	**14,1**	**19,4**
	POWIATY: *POWIATS:*								
3	buski	76,4	62,9	6,0	7,8	5,7	11,4	11,9	17,9
4	jędrzejowski	71,4	57,5	8,7	14,6	10,0	13,4	10,0	14,6
5	kazimierski	84,3	77,0	4,5	5,5	3,6	7,2	7,6	10,3
6	kielecki	75,5	58,5	10,4	16,3	4,4	8,6	9,7	16,7
7	konecki.....	61,6	36,4	18,2	31,2	7,6	12,4	12,6	20,1
8	opatowski	72,2	64,5	13,3	12,3	5,9	8,4	8,6	14,8
9	ostrowiecki	36,3	22,8	32,4	33,4	14,7	24,1	16,5	19,7
10	pińczowski.....	74,7	64,2	10,5	11,5	5,1	9,9	9,6	14,3
11	sandomierski.....	70,4	57,4	9,7	13,8	8,0	14,2	11,9	14,6
12	skarżyski	24,9	5,8	31,3	39,7	23,2	28,7	20,7	25,8
13	starachowicki.....	45,8	23,0	26,4	48,7	11,9	11,4	15,9	16,9
14	staszowski.....	64,1	46,5	18,8	27,2	7,0	11,9	10,1	14,4
15	włoszczowski.....	67,1	53,3	16,9	23,3	5,5	8,7	10,6	14,6
	MIASTO NA PRAWACH POWIATU *CITY WITH POWIAT STATUS*								
16	**Kielce**	**2,6**	**1,0**	**33,5**	**30,5**	**35,5**	**37,4**	**28,3**	**31,1**

a Stan w dniu 31 XII. *b* Według faktycznego miejsca pracy; bez podmiotów gospodarczych o liczbie pracujących do 9 osób; łącznie z oso- pracodawców, samorządu gospodarczego i zawodowego. c Dane za 2007 r. nie są w pełni porównywalne z danymi za 2000 r. Dane Powszechnego Spisu Rolnego 1996, a dla 2007 r. – na podstawie wyników Narodowego Spisu Powszechnego Ludności i Mieszkań 2002 oraz z uwzględnieniem pracujących w gospodarstwach indywidualnych w rolnictwie (będących składową cywilnej ludności aktywnej zawodowo) Spisu Powszechnego Ludności i Mieszkań 2002 oraz Powszechnego Spisu Rolnego 2002.

a As of 31 XII. b By actual workplace; excluding economic entities employing up to 9 persons; including persons employed on private farms in agri- -governments. c Data for 2007 are not strictly comparable to for 2000. Data regarding employment concerning employed persons on private Population and Housing Census 2002 as well as Agricultural Census 2002. d Data for 2007 are not strictly comparable to for 2000. population) estimated: for 2000 – on the basis of the results of the Agricultural Census 1996; for 2007 – on the basis of the results of the

Bezrobotni zarejestrowani [a] *Registered unemployed persons [a]*						Stopa bezrobocia rejestrowanego [ad] w % *Registered unemployment rate [ad] in %*		Mieszkania oddane do użytku na 1000 ludności *Dwellings completed per 1000 population*		Lp. *No.*
ogółem w tys. *total in thous.*		z ogółem – w % *of total – in %*								
		długotrwale bezrobotni *long-term unemployed*		w wieku 24 lata i mniej *24 age and less*						
2000	2007	2000	2007	2000	2007	2000	2007	2000	2007	
118,5	**83,3**	**49,4**	**49,7**	**30,1**	**19,7**	**16,6**	**14,9**	**1,4**	**1,8**	1
118,5	**83,3**	**49,4**	**49,7**	**30,1**	**19,7**	**16,6**	**14,9**	**1,4**	**1,8**	2
4,6	3,2	43,8	47,3	40,9	28,2	9,7	9,0	0,8	1,7	3
6,5	4,5	53,4	54,3	38,6	24,5	12,6	12,3	0,9	1,0	4
1,9	1,8	51,4	58,2	45,0	34,6	8,1	10,9	0,9	0,8	5
19,5	14,3	51,1	51,7	30,2	19,4	19,3	20,2	1,7	2,6	6
11,9	8,3	51,6	51,6	26,1	16,1	23,8	23,1	0,8	2,0	7
5,1	4,5	56,9	54,7	38,6	26,5	13,4	16,7	1,8	1,1	8
12,4	8,6	44,0	46,5	28,9	19,1	21,6	18,8	0,8	1,2	9
2,9	1,8	52,8	50,3	35,2	24,7	10,9	9,3	0,4	1,4	10
6,7	4,8	57,9	53,4	33,6	22,9	13,7	12,3	1,7	1,0	11
8,7	7,8	47,2	47,4	24,6	17,3	22,9	25,9	1,1	1,5	12
11,8	5,3	46,4	38,8	24,7	16,6	24,9	13,9	0,7	0,9	13
7,0	4,3	50,1	45,1	32,6	24,1	15,2	12,4	0,6	1,3	14
5,0	3,2	54,8	59,9	33,9	21,1	17,4	14,6	0,8	2,5	15
14,4	**10,7**	**43,8**	**47,0**	**24,5**	**12,4**	**12,8**	**10,0**	**3,1**	**2,8**	16

bami pracującymi w gospodarstwach indywidualnych w rolnictwie oraz w fundacjach, stowarzyszeniach, partiach politycznych, organizacjach o pracujących uwzględniają pracujących w gospodarstwach indywidualnych w rolnictwie wyszacowanych: dla 2000 r. na podstawie wyników Powszechnego Spisu Rolnego 2002. d Dane za 2007 r. nie są w pełni porównywalne z danymi za 2000 r. Stopę bezrobocia podaje się wyszacowanych: dla 2000 r. - na podstawie wyników Powszechnego Spisu Rolnego 1996, a dla 2007 r. – na podstawie wyników Narodowego

culture as well as in foundations, associations, political parties, trade unions, organizations of employers and economic and professional self-farms in agriculture estimated: for 2000 – on the basis of the results of the Agricultural Census 1996; for 2007 – on the basis of the results of the The unemployment rate is given considering employed persons on private farms in agriculture (as part of the economically active civilian Population and Housing Census 2002 as well as Agricultural Census 2002.

II. WYBRANE DANE O PODREGIONACH (NTS 3) I POWIATACH (NTS 4) (dok.)

SELECTED DATA BY SUBREGIONS (NTS 3) AND POWIATS (NTS 4) (cont.)

Lp. *No.*	WYSZCZEGÓLNIENIE *SPECIFICATION*	Produkcja sprzedana przemysłu [a] (ceny bieżące) *Sold production of industry [a] (current prices)*				Nakłady inwestycyjne w przedsiębiorstwach [abc] (ceny bieżące) *Investment outlays in enterprises [abc] (current prices)*			
		w mln zł *in mln zl*		na 1 mieszkańca w zł *per capita in zl*		w mln zł *in mln zl*		na 1 mieszkańca w zł *per capita in zl*	
		2000	2007	2000	2007	2000	2007	2000	2007
1	**WOJEWÓDZTWO.....** *VOIVODSHIP*	**10220,0**	**19189,1**	**7841**	**15021**	**1643,8**	**2374,2**	**1261**	**1858**
2	**Podregion świętokrzyski .....** *Subregion*	**10220,0**	**19189,1**	**7841**	**15021**	**1643,8**	**2374,2**	**1261**	**1858**
	POWIATY: *POWIATS:*								
3	buski.....	55,0	136,5	727	1857	49,8	60,1	660	817
4	jędrzejowski.....	#	1532,3	#	17178	99,6	155,2	1089	1740
5	kazimierski.....	71,9	#	1931	#	5,8	5,7	154	160
6	kielecki.....	797,8	1716,0	4128	8615	348,3	216,3	1802	1086
7	konecki	617,2	1171,5	7185	13986	114,2	105,7	1330	1262
8	opatowski	573,2	#	9746	#	56,1	34,6	955	614
9	ostrowiecki.....	1223,7	3326,8	10283	28794	57,7	306,7	485	2655
10	pińczowski	298,1	364,3	6841	8682	26,7	57,8	614	1378
11	sandomierski	609,0	1271,1	7293	15628	52,0	120,1	623	1477
12	skarżyski.....	616,3	1689,7	7542	21269	64,7	161,5	791	2033
13	starachowicki.....	859,0	1151,9	8889	12247	73,7	272,1	762	2893
14	staszowski	#	1642,8	#	22264	43,2	109,3	574	1482
15	włoszczowski	438,3	870,5	9185	18483	25,2	138,0	529	2930
	MIASTO NA PRAWACH POWIATU *CITY WITH POWIAT STATUS*								
16	**Kielce .....**	**2023,5**	**3374,8**	**9460**	**16320**	**626,8**	**631,0**	**2930**	**3051**

a Dane dotyczą podmiotów gospodarczych, w których liczba pracujących przekracza 9 osób *b* Od 2002 r. dane nieporównywalne z da- inwestycji. *d* Według siedziby jednostki lokalnej. *e* Stan w dniu 31 XII. *f* Bez osób prowadzących indywidualne gospodarstwa rolne.

a Data concern economic entities employing more than 9 persons. b Since 2002 data are not comparable with data for previous years – due local unit. e As of 31 XII. f Excluding persons tending private farms in agriculture.

Wartość brutto środków trwałych [abde] (bieżące ceny ewidencyjne) *Gross value of fixed assets [abde] (current book-keeping prices)*				Podmioty gospodarki narodowej [ef] zarejestrowane w rejestrze REGON *Entities of the national economy [ef] recorded in the REGON register*						Lp. *No.*
w mln zł *in mln zl*		na 1 mieszkańca w zł *per capita in zl*		na 10 tys. ludności *per 10 thous. population*		osoby prawne i jednostki organizacyjne nie mające osobowości prawnej na 10 tys. ludności *legal persons and organizational entities without legal personality per 10 thous. population*		osoby fizyczne prowadzące działalność gospodarczą na 10 tys. ludności *natural persons conducting economic activity per 10 thous. population*		
2000	2007	2000	2007	2000	2007	2000	2007	2000	2007	
19642,6	**24080,6**	**15079**	**18879**	**684**	**838**	**127**	**166**	**557**	**672**	1
19462,6	**24080,6**	**15079**	**18879**	**684**	**838**	**127**	**166**	**557**	**672**	2
401,4	723,6	5323	9852	622	761	98	129	525	633	3
760,4	999,4	8330	11222	549	678	86	129	464	549	4
110,1	95,1	2963	2681	322	423	79	122	243	301	5
1074,9	1665,1	5540	8332	508	627	76	98	432	529	6
559,1	1118,0	6511	13375	657	761	94	131	564	630	7
1038,6	1073,8	17730	19139	502	588	89	130	413	459	8
2330,5	1578,3	19611	13685	678	958	115	151	563	807	9
425,6	776,3	9787	18566	616	571	99	139	517	432	10
1211,5	1717,6	14498	21186	596	781	119	166	477	616	11
1409,7	1325,7	17287	16719	790	980	140	179	650	801	12
878,1	1564,5	9108	16652	656	745	128	152	528	593	13
3687,6	3945,5	49000	53537	569	687	99	130	470	556	14
289,8	586,8	6063	12494	495	655	87	127	408	528	15
5465,3	**6910,9**	**25602**	**33564**	**1155**	**1404**	**266**	**330**	**889**	**1074**	16

nymi za lata poprzednie - w związku z nowelizacją ustawy o rachunkowości (jednolity tekst Dz. U. 2002 Nr 76, poz. 694). *c* Według lokalizacji

to amendment Act of Accounting (uniform text Journal of Laws 2002 No. 76, item 694) c According to investment location. d According to

III. POWIATY NA TLE WOJEWÓDZTWA W 2007 R.

POWIATS AGAINST THE BACKGROUND OF VOIVODSHIP IN 2007

WYSZCZEGÓLNIENIE *SPECIFICATION*	Powierzchnia ogólna [a] *Total area* [a]	Ludność [a] *Population* [a]				Pracujący [ab] *Employed persons* [ab]	Bezrobotni zarejestrowani [a] *Registered unemployed persons* [a]
		ogółem total	w wieku *at age*				
			przedprodukcyjnym *pre-working*	produkcyjnym *working*	poprodukcyjnym *post-working*		
	w odsetkach *in percent*						
WOJEWÓDZTWO *VOIVODSHIP*	**100,0**	**100,0**	**100,0**	**100,0**	**100,0**	**100,0**	**100,0**
Podregion świętokrzyski *Subregion*	**100,0**	**100,0**	**100,0**	**100,0**	**100,0**	**100,0**	**100,0**
POWIATY: *POWIATS:*							
buski	8,3	5,8	5,6	5,6	6,6	7,2	3,9
jędrzejowski	10,7	7,0	7,2	6,9	7,0	7,1	5,4
kazimierski	3,6	2,8	2,7	2,7	3,2	3,6	2,2
kielecki	19,2	15,7	18,4	15,6	12,9	11,3	17,2
konecki	9,7	6,6	6,5	6,5	6,8	5,6	10,0
opatowski	7,8	4,4	4,5	4,3	4,7	5,1	5,5
ostrowiecki	5,3	9,0	8,5	9,2	9,2	7,4	10,4
pińczowski	5,2	3,3	3,2	3,2	3,7	4,0	2,1
sandomierski	5,8	6,4	6,6	6,2	6,6	7,4	5,8
skarżyski	3,4	6,2	5,6	6,3	6,7	4,2	9,4
starachowicki	4,5	7,4	7,2	7,3	7,9	6,9	6,3
staszowski	7,9	5,8	6,4	5,7	5,4	6,6	5,2
włoszczowski	7,8	3,7	4,0	3,5	3,8	4,1	3,8
MIASTO NA PRAWACH POWIATU *CITY WITH POWIAT STATUS*							
Kielce	**0,9**	**16,1**	**13,4**	**17,1**	**15,6**	**19,5**	**12,9**

a Stan w dniu 31 XII. *b* Według faktycznego miejsca pracy; bez podmiotów gospodarczych o liczbie pracujących do 9 osób; łącznie z osobami pracującymi w gospodarstwach indywidualnych w rolnictwie oraz w fundacjach, stowarzyszeniach, partiach politycznych, organizacjach społecznych, organizacjach pracodawców, samorządu gospodarczego i zawodowego.

a As of 31 XII. b By actual workplace; excluding economic entities employing up to 9 persons; including persons employed on private farms in agriculture as well as in foundations, associations, political parties, trade unions, organizations of employers and economic and professional self-governments.

III. POWIATY NA TLE WOJEWÓDZTWA W 2007 R. (cd.)

POWIATS AGAINST THE BACKGROUND OF VOIVODSHIP IN 2007 (cont.)

WYSZCZEGÓLNIENIE *SPECIFICATION*	Sieć rozdzielcza [a] *Distribution network* [a]		Zasoby mieszkaniowe [a] *Dwelling stocks* [a]	Mieszkania oddane do użytku *Dwellings completed*	Uczniowie szkół *Students of schools*				Dzieci w placówkach wychowania przedszkolnego *Children attending pre-primary education establishments*
	wodociągowa *water-line*	kanalizacyjna oraz kolektory *sewerage and collectors*			podstawowych [b] *primary* [b]	gimnazjów [b] *lower secondary* [b]	ponadgimnazjalnych [bc] *upper secondary* [bc]	policealnych *post-secondary*	
	w odsetkach *in percent*								
WOJEWÓDZTWO *VOIVODSHIP*	**100,0**	**100,0**	**100,0**	**100,0**	**100,0**	**100,0**	**100,0**	**100,0**	**100,0**
Podregion świętokrzyski *Subregion*	**100,0**	**100,0**	**100,0**	**100,0**	**100,0**	**100,0**	**100,0**	**100,0**	**100,0**
POWIATY: *POWIATS:*									
buski	9,1	7,3	5,6	5,4	5,9	5,8	5,5	3,4	5,3
jędrzejowski	5,5	5,3	6,8	4,0	7,3	7,1	6,0	3,8	7,4
kazimierski	4,2	1,5	2,6	1,3	2,7	2,8	2,9	5,3	2,0
kielecki	19,6	26,6	13,1	23,1	18,6	17,8	3,8	4,1	13,3
konecki	7,8	3,4	6,8	7,2	6,6	6,6	5,9	2,9	5,6
opatowski	8,3	3,6	4,4	2,7	4,6	4,7	3,5	1,7	3,4
ostrowiecki	7,1	6,5	9,7	6,3	8,5	8,4	9,5	10,2	8,6
pińczowski	4,0	3,8	3,3	2,7	3,3	3,6	2,5	2,2	3,5
sandomierski	9,0	5,7	5,8	3,5	6,5	6,7	6,8	6,4	6,5
skarżyski	4,0	4,5	7,0	5,2	5,6	5,7	7,7	5,9	5,8
starachowicki	5,8	12,6	7,5	3,8	7,2	7,3	7,2	5,3	6,5
staszowski	8,1	5,1	5,3	4,1	6,6	6,3	6,2	1,1	6,8
włoszczowski	4,9	4,0	3,6	5,3	3,9	4,0	3,5	1,7	4,2
MIASTO NA PRAWACH POWIATU *CITY WITH POWIAT STATUS*									
Kielce	**2,6**	**10,1**	**18,5**	**25,4**	**12,8**	**13,3**	**28,9**	**46,0**	**21,2**

a Stan w dniu 31 XII. b Bez szkół dla dorosłych. c Łącznie ze szkołami artystycznymi ogólnokształcącymi dającymi uprawnienia zawodowe oraz specjalnymi szkołami przysposabiającymi do pracy.

a As of 31 XII. b Excluding schools for adults. c Including art schools leading to professional certification as well as special job-training schools.

III. POWIATY NA TLE WOJEWÓDZTWA W 2007 R. (dok.)

POWIATS AGAINST THE BACKGROUND OF VOIVODSHIP IN 2007 (cont.)

WYSZCZEGÓLNIENIE *SPECIFICATION*	Lasy [ab] *Forests* [ab]	Dochody budżetów powiatów i miast na prawach powiatów *Revenue of budgets of powiats and cities with powiat status*	Wydatki budżetów powiatów i miast na prawach powiatów *Expenditure of budgets of powiats and cities with powiat status*	Nakłady inwestycyjne [cd] (ceny bieżące) *Investment outlays* [cd] *(current prices)*	Wartość brutto środków trwałych [ac] (bieżące ceny ewidencyjne) *Gross value of fixed assets* [ac] *(current book--keeping prices)*	Podmioty gospodarki narodowej [ae] *Entities of the national economy* [ae]
	w odsetkach *in percent*					
WOJEWÓDZTWO..... *VOIVODSHIP*	**100,0**	**100,0**	**100,0**	**100,0**	**100,0**	**100,0**
Podregion świętokrzyski..... *Subregion*	**100,0**	**100,0**	**100,0**	**100,0**	**100,0**	**100,0**
POWIATY: *POWIATS:*						
buski.....	3,0	4,6	4,5	2,5	3,0	5,2
jędrzejowski.....	7,3	4,1	4,5	6,5	4,2	5,6
kazimierski.....	0,5	1,9	1,9	0,2	0,4	1,4
kielecki	23,7	6,3	6,5	9,1	6,9	11,7
konecki	16,9	3,8	3,8	4,5	4,6	5,9
opatowski	4,2	3,9	4,2	1,5	4,5	3,1
ostrowiecki.....	5,6	6,0	6,3	12,9	6,6	10,3
pińczowski.....	3,2	2,2	2,3	2,4	3,2	2,2
sandomierski	1,4	4,1	4,3	5,1	7,1	5,9
skarżyski.....	7,0	4,9	4,9	6,8	5,5	7,3
starachowicki.....	7,3	5,1	5,1	11,5	6,5	6,5
staszowski.....	8,0	3,7	4,0	4,6	16,4	4,7
włoszczowski.....	11,3	2,2	2,3	5,8	2,4	2,9
MIASTO NA PRAWACH POWIATU *CITY WITH POWIAT STATUS*						
Kielce	**0,7**	**47,3**	**45,5**	**26,6**	**28,7**	**27,0**

a Stan w dniu 31 XII. *b* Łącznie z gruntami związanymi z gospodarką leśną. *c* Dane dotyczą podmiotów gospodarczych, w których liczba pracujących przekracza 9 osób. *d* Według lokalizacji inwestycji. *e* Zarejestrowane w rejestrze REGON; bez osób prowadzących indywidualne gospodarstwa rolne.

a As of 31 XII. b Including land connected with silviculture. c Data concern economic entities employing more than 9 persons. d According to investment location. e In the REGON register; excluding persons tending private farms.

TABL. 1 **ZUŻYCIE WODY NA POTRZEBY GOSPODARKI NARODOWEJ I LUDNOŚCI W 2007 R.**
WATER CONSUMPTION FOR NEEDS OF THE NATIONAL ECONOMY AND POPULATION IN 2007

WYSZCZEGÓLNIENIE *SPECIFICATION*	Ogółem *Total*	Przemysł *Industry*	Rolnictwo i leśnictwo [a] *Agriculture and forestry* [a]	Eksploatacja sieci wodociągowej [b] *Exploitation of water-line system* [b]	Przemysł *Industry*	Rolnictwo i leśnictwo [a] *Agriculture and forestry* [a]	Eksploatacja sieci wodociągowej [b] *Exploitation of water-line system* [b]
	w hm^3 *in hm^3*				w % ogółem *in % of total*		
WOJEWÓDZTWO..... *VOIVODSHIP*	**1136,7**	**1003,0**	**89,0**	**44,6**	**88,2**	**7,8**	**3,9**
Podregion świętokrzyski ..... *Subregion*	**1136,7**	**1003,0**	**89,0**	**44,6**	**88,2**	**7,8**	**3,9**
POWIATY: *POWIATS:*							
buski.....	16,7	0,2	13,9	2,6	1,5	83,1	15,4
jędrzejowski.....	16,0	0,4	13,6	2,0	2,7	84,7	12,5
kazimierski.....	0,7	-	-	0,7	-	-	100,0
kielecki.....	14,0	3,8	3,7	6,5	27,1	26,2	46,7
konecki	12,0	0,4	9,2	2,4	3,7	76,2	20,1
opatowski	1,6	0,2	-	1,4	11,6	-	88,4
ostrowiecki.....	6,5	1,5	-	5,0	23,3	-	76,7
pińczowski.....	7,7	0,4	6,1	1,2	5,6	79,1	15,3
sandomierski	3,5	0,3	0,8	2,5	7,7	21,6	70,7
skarżyski.....	3,4	0,4	-	3,0	11,9	-	88,1
starachowicki.....	3,3	0,7	-	2,6	20,8	-	79,2
staszowski.....	1024,0	992,8	29,2	2,1	96,9	2,8	0,2
włoszczowski.....	15,2	0,9	12,8	1,6	5,6	83,9	10,5
MIASTO NA PRAWACH POWIATU *CITY WITH POWIAT STATUS*							
Kielce	**12,1**	**1,0**	**-**	**11,1**	**8,1**	**-**	**91,9**

a Woda zużyta do nawadniania w rolnictwie i leśnictwie oraz napełniania i uzupełniania stawów rybnych. *b* Bez zużycia wody na cele przemysłowe przez wodociągi stanowiące własność gmin, wojewódzkich zakładów usług wodnych i spółek wodnych.

a Water consumption for irrigation in agriculture and forestry as well as for filling up and completing fish ponds. b Excluding water consumption for industrial purposes from water-line system of gminas, voivodship waterworks and water companies.

TABL. 2 **ŚCIEKI PRZEMYSŁOWE I KOMUNALNE ORAZ LUDNOŚĆ KORZYSTAJĄCA Z OCZYSZCZALNI ŚCIEKÓW W 2007 R.**

INDUSTRIAL AND MUNICIPAL WASTE WATER AND POPULATION USING WASTE WATER TREATMENT PLANTS IN 2007

WYSZCZEGÓLNIENIE *SPECIFICATION*	Ścieki [a] *Waste water* [a]	Oczyszczane *Treated*				Nieoczyszczane *Untreated*		Ludność korzystająca z oczyszczalni ścieków w % ludności ogółem [c] *Population using waste water treatment plants in % of total population* [c]
		razem *total*	mechanicznie *mechanically*	chemicznie [b] i biologicznie *chemically* [b] *and biologically*	z podwyższonym usuwaniem biogenów *with increased biogene removal (disposal)*	razem *total*	odprowadzone siecią kanalizacyjną *discharged through sewerage system*	
	w dam^3	*in dam^3*	w % ogółem *in % of total*			w dam^3	*in dam^3*	
WOJEWÓDZTWO..... *VOIVODSHIP*	**52982**	**43419**	**24,2**	**31,4**	**26,4**	**9563**	**1628**	**50,4**
Podregion świętokrzyski ..... *Subregion*	**52982**	**43419**	**24,2**	**31,4**	**26,4**	**9563**	**1628**	**50,4**
POWIATY: *POWIATS:*								
buski.....	1689	1459	7,2	14,6	64,6	230	230	37,4
jędrzejowski.....	1172	1128	-	38,3	57,9	44	44	35,0
kazimierski.....	228	185	-	78,5	2,6	43	43	20,8
kielecki	15143	11337	61,3	9,3	4,2	3806	353	32,3
konecki	1326	1222	-	83,2	9,0	104	103	35,6
opatowski	673	567	10,0	31,3	42,9	106	106	29,9
ostrowiecki.....	4021	3658	16,8	2,1	72,1	363	363	59,2
pińczowski.....	1868	1852	57,1	4,6	37,4	16	16	39,4
sandomierski	6880	2308	16,1	3,9	13,5	4572	123	35,6
skarżyski.....	2505	2431	5,7	0,1	91,2	74	74	70,2
starachowicki.....	3031	3004	-	-	99,1	27	27	66,5
staszowski.....	2817	2757	10,5	53,6	33,8	60	60	41,6
włoszczowski.....	1082	1058	3,8	89,3	4,7	24	24	32,2
MIASTO NA PRAWACH POWIATU *CITY WITH POWIAT STATUS*								
Kielce	**10547**	**10453**	**0,1**	**95,9**	**3,1**	**94**	**62**	**91,2**

a Wymagające oczyszczenia odprowadzone do wód lub do ziemi. *b* Dotyczy tylko ścieków przemysłowych. c Ludność korzystająca z oczyszczalni ścieków – na podstawie szacunków; ludność ogółem – na podstawie bilansów.

a Requiring treatment discharged into waters or into the ground. b Concerning only industrial waste water. c Population using waste water treatment plants – estimated data; total population – based on balances.

TABL. 3 **EMISJA I REDUKCJA PRZEMYSŁOWYCH ZANIECZYSZCZEŃ POWIETRZA W 2007 R.**
EMISSION AND REDUCTION OF INDUSTRIAL AIR POLLUTANTS IN 2007

WYSZCZEGÓLNIENIE *SPECIFICATION*	Emisja zanieczyszczeń *Emission of pollutants*				Zanieczyszczenia zatrzymane w urządzeniach do redukcji zanieczyszczeń w % zanieczyszczeń wytworzonych *Pollutants retained in pollutant reduction systems in % of pollutants produced*	
	pyłowych *particulates*		gazowych [a] *gases* [a]			
	ogółem *total*	w tym ze spalania paliw *of which from the combustion of fuels*	ogółem *total*	w tym dwutlenek siarki *of which sulphur dioxide*	pyłowych *particulates*	gazowych [a] *gases* [a]
	w t *in t*					
WOJEWÓDZTWO..... *VOIVODSHIP*	**3881**	**2639**	**81720**	**28481**	**99,8**	**38,8**
Podregion świętokrzyski ..... *Subregion*	**3881**	**2639**	**81720**	**28481**	**99,8**	**38,8**
POWIATY: *POWIATS:*						
buski.....	22	15	1267	1140	74,7	30,2
jędrzejowski.....	210	4	6133	1053	100,0	-
kazimierski.....	62	62	433	134	95,6	-
kielecki	544	78	12120	820	98,1	0,6
konecki	142	96	652	252	87,0	11,8
opatowski	281	30	7559	176	100,0	-
ostrowiecki.....	115	55	1982	1037	99,5	-
pińczowski.....	64	50	445	119	85,2	-
sandomierski	160	98	844	122	99,8	2,3
skarżyski.....	551	550	1103	561	45,3	-
starachowicki.....	277	273	1290	607	91,6	-
staszowski.....	786	784	30781	20806	99,8	56,7
włoszczowski.....	280	169	14794	419	95,2	42,1
MIASTO NA PRAWACH POWIATU *CITY WITH POWIAT STATUS*						
Kielce	**387**	**375**	**2317**	**1235**	**96,1**	**3,2**

a Bez dwutlenku węgla.
a Excluding carbon dioxide.

TABL. 4 **ODPADY [a] WYTWORZONE I NAGROMADZONE ORAZ TERENY ICH SKŁADOWANIA W 2007 R.**
GENERATED AND ACCUMULATED WASTE [a] AND THEIR STORAGE YARDS AREAS IN 2007

WYSZCZEGÓLNIENIE *SPECIFICATION*	Odpady wytworzone (w ciągu roku) w tys. t *Waste generated (during the year) in thous. t*				Odpady dotychczas składowane (nagromadzone; stan w końcu roku) [b] w tys. t *Waste landfilled up to now (accumulated; end of year) [b] in thous. t*	Tereny składowania odpadów, nie zrekultywowane (stan w końcu roku) w ha *Area of storage yards, non-reclaimed (end of year) in ha*
	ogółem *total*	poddane odzyskowi *recovered*	unieszkodliwione *treated*	magazynowane czasowo *temporary stored*		
WOJEWÓDZTWO..... *VOIVODSHIP*	**1637,7**	**1396,4**	**221,9**	**19,4**	**17403,7**	**107,8**
Podregion świętokrzyski ..... *Subregion*	**1637,7**	**1396,4**	**221,9**	**19,4**	**17403,7**	**107,8**
POWIATY: *POWIATS:*						
buski.....	-	-	-	-	-	-
jędrzejowski.....	1,4	1,4	-	-	-	-
kazimierski.....	6,4	6,4	-	-	-	-
kielecki	198,8	198,6	0,1	0,1	-	-
konecki.....	21,2	20,9	0,3	-	-	-
opatowski	8,5	7,2	1,2	0,1	-	-
ostrowiecki.....	390,6	384,1	0,1	6,4	1,0	-
pińczowski.....	37,0	30,8	6,2	-	99,2	0,5
sandomierski	34,6	34,3	-	0,3	-	-
skarżyski.....	41,3	41,3	-	-	18,9	-
starachowicki.....	35,9	25,1	7,2	3,6	-	-
staszowski.....	738,4	541,2	193,1	4,1	14128,7	93,8
włoszczowski.....	22,7	16,6	6,1	-	2993,6	-
MIASTO NA PRAWACH POWIATU *CITY WITH POWIAT STATUS*						
Kielce	**100,9**	**88,5**	**7,6**	**4,8**	**162,3**	**13,5**

a Z wyłączeniem odpadów komunalnych. *b* Na terenie własnych zakładów.
a Excluding municipal wastes. b On own plant grounds.

TABL. 5 **OCHRONA PRZYRODY I KRAJOBRAZU W 2007 R.**
NATURE AND LANDSCAPE PROTECTION IN 2007

WYSZCZEGÓLNIENIE *SPECIFICATION*	Powierzchnia o szczególnych walorach przyrodniczych prawnie chroniona [a] *Legally protected areas possessing unique environmental value* [a]				Pomniki przyrody [a] *Nature monuments* [a]
	ogółem *total*	w tym *of which*			
		rezerwaty przyrody [b] *nature reserves* [b]	parki krajobrazowe [bc] *scenic parks* [bc]	obszary chronionego krajobrazu [c] *areas of protected landscape* [c]	
	w ha *in ha*				
WOJEWÓDZTWO..... *VOIVODSHIP*	**738065,5**	**3127,3**	**126579,1**	**600336,9**	**647**
Podregion świętokrzyski ..... *Subregion*	**738065,5**	**3127,3**	**126579,1**	**600336,9**	**647**
POWIATY: *POWIATS:*					
buski.....	89598,8	12,7	16726,3	72829,0	28
jędrzejowski.....	85094,4	93,4	5164,3	79805,1	61
kazimierski.....	7494,9	-	138,0	7354,0	10
kielecki	192963,3	1627,5	48169,3	136000,6	84
konecki	80945,5	116,1	2387,0	78355,3	25
opatowski	13111,0	-	1292,0	11817,0	89
ostrowiecki.....	45191,5	470,5	1986,6	42725,7	26
pińczowski.....	59837,8	106,8	21961,2	37667,0	49
sandomierski	4066,4	39,1	-	4025,0	74
skarżyski.....	29996,0	145,9	13156,6	16155,7	39
starachowicki.....	46893,7	85,5	6856,3	39932,0	37
staszowski.....	33008,6	9,0	-	32992,3	50
włoszczowski.....	41980,4	361,9	6331,2	35265,2	25
MIASTO NA PRAWACH POWIATU *CITY WITH POWIAT STATUS*					
Kielce	**7883,2**	**58,9**	**2410,3**	**5413,0**	**50**

a Łącznie z obiektami utworzonymi na mocy uchwały rady gmin. *b* Bez otuliny. *c* Bez powierzchni rezerwatów i innych form ochrony przyrody położonych na terenie parków krajobrazowych i obszarów chronionego krajobrazu.

a Including those created on the basis of gmina resolutions. b Excluding buffer zones. c Excluding nature reserves and other forms of nature protection within scenic parks and areas of protected landscape.

TABL. 6 **WYDATKI INWESTYCYJNE NA OCHRONĘ ŚRODOWISKA I NA GOSPODARKĘ WODNĄ (ceny bieżące) W 2007 R.**

INVESTMENT EXPENDITURES ON ENVIRONMENTAL PROTECTION AND WATER MANAGEMENT (current prices) IN 2007

WYSZCZEGÓLNIENIE *SPECIFICATION*	Wydatki na ochronę środowiska *Investment expenditures on environmental protection*				Wydatki na gospodarkę wodną *Investment expenditures on water management*	
	ogółem *total*	w tym na *of which on*			ogółem *total*	w tym na ujęcia i doprowadzenia wody *of which water intakes and systems*
		gospodarkę ściekową i ochronę wód *waste water management and protection of waters*	ochronę powietrza atmosferycznego i klimatu *protection of air and climate*	gospodarkę odpadami, ochronę i przywrócenie wartości użytkowej gleb oraz wód podziemnych i powierzchniowych *waste management, protection and reclamation of soil as well as underground and surface waters*		
	w tys. zł *in thous. zl*					
WOJEWÓDZTWO *VOIVODSHIP*	**133905,1**	**73292,2**	**40877,3**	**16730,9**	**39129,0**	**25444,2**
Podregion świętokrzyski *Subregion*	**133905,1**	**73292,2**	**40877,3**	**16730,9**	**39129,0**	**25444,2**
POWIAT BUSKI	**18108,1**	**17430,6**	**-**	**677,5**	**4148,1**	**814,2**
Gminy miejsko-wiejskie: *Urban-rural gminas:*						
Busko-Zdrój	2419,7	1742,2	-	677,5	73,1	8,0
w tym miasto *of which city*	2051,7	1742,2	-	309,5	73,1	8,0
Gminy wiejskie: *Rural gminas:*						
Gnojno	-	-	-	-	806,2	806,2
Nowy Korczyn	3782,6	3782,6	-	-	1698,1	-
Pacanów	-	-	-	-	1570,7	-
Solec-Zdrój	-	-	-	-	-	-
Stopnica	27,8	27,8	-	-	-	-
Tuczępy	-	-	-	-	-	-
Wiślica	11878,0	11878,0	-	-	-	-
POWIAT JĘDRZEJOWSKI	**1015,2**	**917,3**	**-**	**55,0**	**1168,9**	**1148,9**
Gminy miejsko-wiejskie: *Urban-rural gminas:*						
Jędrzejów	425,9	328,0	-	55,0	130,4	130,4
w tym miasto *of which city*	425,9	328,0	-	55,0	130,4	130,4
Małogoszcz	-	-	-	-	10,0	10,0
w tym miasto *of which city*	-	-	-	-	10,0	10,0
Sędziszów	48,8	48,8	-	-	359,0	339,0
w tym miasto *of which city*	-	-	-	-	300,2	296,2

TABL. 6 **WYDATKI INWESTYCYJNE NA OCHRONĘ ŚRODOWISKA I NA GOSPODARKĘ WODNĄ (ceny bieżące) W 2007 R. (cd.)**

INVESTMENT EXPENDITURES ON ENVIRONMENTAL PROTECTION AND WATER MANAGEMENT (current prices) IN 2007 (cont.)

WYSZCZEGÓLNIENIE *SPECIFICATION*	Wydatki na ochronę środowiska *Investment expenditures on environmental protection*				Wydatki na gospodarkę wodną *Investment expenditures on water management*	
	ogółem *total*	w tym na *of which on*			ogółem *total*	w tym na ujęcia i doprowadzenia wody *of which water intakes and systems*
		gospodarkę ściekową i ochronę wód *waste water management and protection of waters*	ochronę powietrza atmosferycznego i klimatu *protection of air and climate*	gospodarkę odpadami, ochronę i przywrócenie wartości użytkowej gleb oraz wód podziemnych i powierzchniowych *waste management, protection and reclamation of soil as well as underground and surface waters*		
	w tys. zł *in thous. zl*					
POWIAT JĘDRZEJOWSKI (dok.)						
Gminy wiejskie: *Rural gminas:*						
Imielno	-	-	-	-	-	-
Nagłowice	-	-	-	-	430,8	430,8
Oksa	-	-	-	-	-	-
Słupia (Jędrzejowska)	-	-	-	-	-	-
Sobków	367,4	367,4	-	-	-	-
Wodzisław	173,1	173,1	-	-	238,7	238,7
POWIAT KAZIMIERSKI	**696,6**	**696,6**	**-**	**-**	**1909,9**	**1909,9**
Gminy miejsko-wiejskie: *Urban-rural gminas:*						
Kazimierza Wielka	546,8	546,8	-	-	296,4	296,4
w tym miasto *of which city*	211,1	211,1	-	-	296,4	296,4
Skalbmierz	39,0	39,0	-	-	207,2	207,2
w tym miasto *of which city*	10,0	10,0	-	-	207,2	207,2
Gminy wiejskie: *Rural gminas:*						
Bejsce	-	-	-	-	1394,0	1394,0
Czarnocin	-	-	-	-	-	-
Opatowiec	110,8	110,8	-	-	12,3	12,3
POWIAT KIELECKI	17078,4	16634,6	419,8	24,0	8989,7	8492,6
Gminy miejsko-wiejskie: *Urban-rural gminas:*						
Bodzentyn	1341,0	1341,0	-	-	4,0	-
w tym miasto *of which city*	-	-	-	-	-	-
Chęciny	-	-	-	-	48,0	48,0
w tym miasto *of which city*	-	-	-	-	-	-
Chmielnik	685,0	661,0	-	24,0	1245,0	1245,0
w tym miasto *of which city*	643,0	643,0	-	-	470,0	470,0
Daleszyce	1107,2	1107,2	-	-	27,2	7,5
w tym miasto *of which city*	-	-	-	-	-	-

TABL. 6 **WYDATKI INWESTYCYJNE NA OCHRONĘ ŚRODOWISKA I NA GOSPODARKĘ WODNĄ (ceny bieżące) W 2007 R. (cd.)**

INVESTMENT EXPENDITURES ON ENVIRONMENTAL PROTECTION AND WATER MANAGEMENT (current prices) IN 2007 (cont.)

WYSZCZEGÓLNIENIE *SPECIFICATION*	Wydatki na ochronę środowiska *Investment expenditures on environmental protection*				Wydatki na gospodarkę wodną *Investment expenditures on water management*	
	ogółem *total*	w tym na *of which on*			ogółem *total*	w tym na ujęcia i doprowadzenia wody *of which water intakes and systems*
		gospodarkę ściekową i ochronę wód *waste water management and protection of waters*	ochronę powietrza atmosferycznego i klimatu *protection of air and climate*	gospodarkę odpadami, ochronę i przywrócenie wartości użytkowej gleb oraz wód podziemnych i powierzchniowych *waste management, protection and reclamation of soil as well as underground and surface waters*		
	w tys. zł *in thous. zl*					
POWIAT KIELECKI (dok.)						
Gminy wiejskie: *Rural gminas:*						
Bieliny	365,7	365,7	-	-	2286,9	2286,9
Górno	2639,6	2639,6	-	-	243,8	243,8
Łagów	100,0	100,0	-	-	1096,0	1096,0
Łopuszno	-	-	-	-	1489,0	1489,0
Masłów	247,0	247,0	-	-	175,0	175,0
Miedziana Góra	-	-	-	-	121,4	121,4
Mniów	70,0	70,0	-	-	374,0	11,0
Morawica	115,1	115,1	-	-	345,1	345,1
Nowa Słupia	12,3	12,3	-	-	19,5	14,5
Piekoszów	2387,7	2270,3	117,4	-	216,4	216,4
Pierzchnica	1,1	1,1	-	-	-	-
Raków	3380,5	3380,5	-	-	143,9	143,9
Sitkówka-Nowiny	1098,1	1098,1	-	-	896,7	896,7
Strawczyn	377,5	75,1	302,4	-	257,8	152,4
Zagnańsk	3150,6	3150,6	-	-	-	-
POWIAT KONECKI	**3948,1**	**2373,7**	**627,3**	**-**	**1886,3**	**1780,2**
Gminy miejsko-wiejskie: *Urban-rural gminas:*						
Końskie	3831,6	2257,2	627,3	-	1117,3	1117,3
w tym miasto *of which city*	1896,5	322,1	627,3	-	17,2	17,2
Stąporków	115,3	115,3	-	-	637,9	637,9
w tym miasto *of which city*	115,3	115,3	-	-	-	-
Gminy wiejskie: *Rural gminas:*						
Fałków	-	-	-	-	-	-
Gowarczów	-	-	-	-	-	-
Radoszyce	-	-	-	-	-	-
Ruda Maleniecka	1,2	1,2	-	-	27,1	25,0
Słupia (Konecka)	-	-	-	-	-	-
Smyków	-	-	-	-	104,0	-

TABL. 6 **WYDATKI INWESTYCYJNE NA OCHRONĘ ŚRODOWISKA I NA GOSPODARKĘ WODNĄ (ceny bieżące) W 2007 R. (cd.)**

INVESTMENT EXPENDITURES ON ENVIRONMENTAL PROTECTION AND WATER MANAGEMENT (current prices) IN 2007 (cont.)

WYSZCZEGÓLNIENIE *SPECIFICATION*	Wydatki na ochronę środowiska *Investment expenditures on environmental protection*				Wydatki na gospodarkę wodną *Investment expenditures on water management*	
	ogółem *total*	w tym na *of which on*			ogółem *total*	w tym na ujęcia i doprowadzenia wody *of which water intakes and systems*
		gospodarkę ściekową i ochronę wód *waste water management and protection of waters*	ochronę powietrza atmosferycznego i klimatu *protection of air and climate*	gospodarkę odpadami, ochronę i przywrócenie wartości użytkowej gleb oraz wód podziemnych i powierzchniowych *waste management, protection and reclamation of soil as well as underground and surface waters*		
	w tys. zł *in thous. zl*					
POWIAT OPATOWSKI	**12484,3**	**2148,1**	**1063,0**	**9273,2**	**1812,0**	**658,4**
Gminy miejsko-wiejskie: *Urban-rural gminas:*						
Opatów	718,0	638,8	-	79,2	337,0	238,7
w tym miasto ..... *of which city*	268,4	205,4	-	63,0	-	-
Ożarów	10530,0	323,0	1063,0	9144,0	164,0	164,0
w tym miasto ..... *of which city*	226,0	226,0	-	-	111,0	111,0
Gminy wiejskie: *Rural gminas:*						
Baćkowice	33,0	33,0	-	-	1039,0	-
Iwaniska.....	228,5	178,5	-	50,0	193,1	176,8
Lipnik	9,5	9,5	-	-	-	-
Sadowie.....	43,3	43,3	-	-	78,9	78,9
Tarłów.....	-	-	-	-	-	-
Wojciechowice	922,0	922,0	-	-	-	-
POWIAT OSTROWIECKI.....	**3530,0**	**3530,0**	**-**	**-**	**9058,0**	**2778,0**
Gminy miejskie: *Urban gminas:*						
Ostrowiec Świętokrzyski.....	2881,7	2881,7	-	-	6273,7	-
Gminy miejsko-wiejskie: *Urban-rural gminas:*						
Ćmielów.....	327,3	327,3	-	-	6,3	-
w tym miasto ..... *of which city*	327,3	327,3	-	-	-	-
Kunów.....	321,0	321,0	-	-	1979,0	1979,0
w tym miasto ..... *of which city*	72,0	72,0	-	-	1966,0	1966,0
Gminy wiejskie: *Rural gminas:*						
Bałtów.....	-	-	-	-	57,0	57,0
Bodzechów	-	-	-	-	742,0	742,0
Waśniów	-	-	-	-	-	-

TABL. 6 **WYDATKI INWESTYCYJNE NA OCHRONĘ ŚRODOWISKA I NA GOSPODARKĘ WODNĄ (ceny bieżące) W 2007 R. (cd.)**

INVESTMENT EXPENDITURES ON ENVIRONMENTAL PROTECTION AND WATER MANAGEMENT (current prices) IN 2007 (cont.)

WYSZCZEGÓLNIENIE *SPECIFICATION*	Wydatki na ochronę środowiska *Investment expenditures on environmental protection*				Wydatki na gospodarkę wodną *Investment expenditures on water management*	
	ogółem *total*	w tym na *of which on*			ogółem *total*	w tym na ujęcia i doprowadzenia wody *of which water intakes and systems*
		gospodarkę ściekową i ochronę wód *waste water management and protection of waters*	ochronę powietrza atmosferycznego i klimatu *protection of air and climate*	gospodarkę odpadami, ochronę i przywrócenie wartości użytkowej gleb oraz wód podziemnych i powierzchniowych *waste management, protection and reclamation of soil as well as underground and surface waters*		
	w tys. zł *in thous. zl*					
POWIAT PIŃCZOWSKI	**2439,0**	**2434,0**	**-**	**5,0**	**1354,6**	**1354,6**
Gminy miejsko-wiejskie: *Urban-rural gminas:*						
Działoszyce	-	-	-	-	1317,1	1317,1
w tym miasto ..... *of which city*	-	-	-	-	-	-
Pińczów	-	-	-	-	-	-
w tym miasto ..... *of which city*	-	-	-	-	-	-
Gminy wiejskie: *Rural gminas:*						
Kije	2434,0	2434,0	-	-	-	-
Michałów.....	-	-	-	-	32,5	32,5
Złota	5,0	-	-	5,0	5,0	5,0
POWIAT SANDOMIERSKI.....	**3947,3**	**3166,3**	**693,0**	**88,0**	**3083,4**	**1486,3**
Gminy miejskie: *Urban gminas:*						
Sandomierz	2749,0	1968,0	693,0	88,0	57,0	57,0
Gminy miejsko-wiejskie: *Urban-rural gminas:*						
Koprzywnica	-	-	-	-	-	-
w tym miasto ..... *of which city*	-	-	-	-	-	-
Zawichost	125,0	125,0	-	-	1567,9	32,0
w tym miasto ..... *of which city*	125,0	125,0	-	-	-	-
Gminy wiejskie: *Rural gminas:*						
Dwikozy	-	-	-	-	-	-
Klimontów	563,0	563,0	-	-	1277,0	1277,0
Łoniów	180,8	180,8	-	-	35,9	20,0
Obrazów	-	-	-	-	89,7	45,0
Samborzec	329,5	329,5	-	-	55,9	55,3
Wilczyce	-	-	-	-	-	-

TABL. 6 **WYDATKI INWESTYCYJNE NA OCHRONĘ ŚRODOWISKA I NA GOSPODARKĘ WODNĄ (ceny bieżące) W 2007 R. (cd.)**

INVESTMENT EXPENDITURES ON ENVIRONMENTAL PROTECTION AND WATER MANAGEMENT (current prices) IN 2007 (cont.)

WYSZCZEGÓLNIENIE *SPECIFICATION*	Wydatki na ochronę środowiska *Investment expenditures on environmental protection*				Wydatki na gospodarkę wodną *Investment expenditures on water management*	
	ogółem *total*	w tym na *of which on*			ogółem *total*	w tym na ujęcia i doprowadzenia wody *of which water intakes and systems*
		gospodarkę ściekową i ochronę wód *waste water management and protection of waters*	ochronę powietrza atmosferycznego i klimatu *protection of air and climate*	gospodarkę odpadami, ochronę i przywrócenie wartości użytkowej gleb oraz wód podziemnych i powierzchniowych *waste management, protection and reclamation of soil as well as underground and surface waters*		
	w tys. zł *in thous. zl*					
POWIAT SKARŻYSKI.....	**6793,4**	**912,4**	**280,0**	**5601,0**	**149,1**	**149,1**
Gminy miejskie: *Urban gminas:*						
Skarżysko-Kamienna.....	6406,3	525,3	280,0	5601,0	-	-
Gminy miejsko-wiejskie: *Urban-rural gminas:*						
Suchedniów.....	89,4	89,4	-	-	-	-
w tym miasto ..... *of which city*	89,4	89,4	-	-	-	-
Gminy wiejskie: *Rural gminas:*						
Bliżyn.....	3,3	3,3	-	-	147,5	147,5
Łączna.....	33,9	33,9	-	-	1,6	1,6
Skarżysko Kościelne....	260,5	260,5	-	-	-	-
POWIAT STARACHOWICKI.....	**13231,5**	**11033,2**	**518,0**	**-**	**720,5**	**720,5**
Gminy miejskie: *Urban gminas:*						
Starachowice.....	11757,5	9559,2	518,0	-	267,5	267,5
Gminy miejsko-wiejskie: *Urban-rural gminas:*						
Wąchock.....	12,0	12,0	-	-	27,0	27,0
w tym miasto ..... *of which city*	-	-	-	-	-	-
Gminy wiejskie: *Rural gminas:*						
Brody.....	848,0	848,0	-	-	134,0	134,0
Mirzec.....	462,0	462,0	-	-	10,0	10,0
Pawłów.....	152,0	152,0	-	-	282,0	282,0

TABL. 6 **WYDATKI INWESTYCYJNE NA OCHRONĘ ŚRODOWISKA I NA GOSPODARKĘ WODNĄ (ceny bieżące) W 2007 R. (dok.)**

INVESTMENT EXPENDITURES ON ENVIRONMENTAL PROTECTION AND WATER MANAGEMENT (current prices) IN 2007 (cont.)

WYSZCZEGÓLNIENIE *SPECIFICATION*	Wydatki na ochronę środowiska *Investment expenditures on environmental protection*				Wydatki na gospodarkę wodną *Investment expenditures on water management*	
	ogółem *total*	w tym na *of which on*			ogółem *total*	w tym na ujęcia i doprowadzenia wody *of which water intakes and systems*
		gospodarkę ściekową i ochronę wód *waste water management and protection of waters*	ochronę powietrza atmosferycznego i klimatu *protection of air and climate*	gospodarkę odpadami, ochronę i przywrócenie wartości użytkowej gleb oraz wód podziemnych i powierzchniowych *waste management, protection and reclamation of soil as well as underground and surface waters*		
	w tys. zł *in thous. zl*					
POWIAT STASZOWSKI ...	**39146,4**	**654,6**	**37276,2**	**981,2**	**1231,6**	**739,6**
Gminy miejsko-wiejskie: *Urban-rural gminas:*						
Osiek	-	-	-	-	0,1	-
w tym miasto ..... *of which city*	-	-	-	-	-	-
Połaniec.....	34375,6	-	33380,0	761,2	239,1	-
w tym miasto ..... *of which city*	231,0	-	-	231,0	-	-
Staszów.....	4421,0	304,8	3896,2	220,0	399,3	352,4
w tym miasto ..... *of which city*	524,8	304,8	-	220,0	330,7	330,7
Gminy wiejskie: *Rural gminas:*						
Bogoria	98,8	98,8	-	-	401,0	339,3
Łubnice.....	-	-	-	-	144,2	-
Oleśnica.....	-	-	-	-	34,9	34,9
Rytwiany.....	251,0	251,0	-	-	-	-
Szydłów	-	-	-	-	13,0	13,0
POWIAT WŁOSZCZOWSKI.....	**2958,1**	**2932,1**	**-**	**26,0**	**1930,0**	**1727,0**
Gminy miejsko-wiejskie: *Urban-rural gminas:*						
Włoszczowa.....	123,0	97,0	-	26,0	1171,0	968,0
w tym miasto ..... *of which city*	79,0	79,0	-	-	132,0	132,0
Gminy wiejskie: *Rural gminas:*						
Kluczewsko.....	1138,0	1138,0	-	-	165,0	165,0
Krasocin.....	18,7	18,7	-	-	150,5	150,5
Moskorzew	-	-	-	-	-	-
Radków.....	-	-	-	-	-	-
Secemin.....	1678,4	1678,4	-	-	443,5	443,5
MIASTO NA PRAWACH POWIATU *CITY WITH POWIAT STATUS*						
Kielce	**8528,7**	**8428,7**	**-**	**-**	**1686,9**	**1684,9**

TABL. 7 **WYDATKI INWESTYCYJNE NA OCHRONĘ ŚRODOWISKA WEDŁUG ŹRÓDEŁ FINANSOWANIA W 2007 R.**
INVESTMENT EXPENDITURES ON ENVIRONMENTAL PROTECTION BY FINANCING SOURCE IN 2007

WYSZCZEGÓLNIENIE *SPECIFICATION*	Ogółem *Total*	Środki *Funds*						Fundusze ekologiczne (pożyczki, kredyty i dotacje) *Ecological funds (loans, credits and allocations)*	Kredyty i pożyczki krajowe, w tym bankowe *Domestic credits and loans, of which banks*	Inne środki, w tym nakłady niefinansowane *Other funds, of which non-financial outlays*
		własne *own*	z budżetu *from budget*				z zagranicy *foreign*			
			centralnego *central*	województwa *voivodship*	powiatu *powiat*	gminy *gmina*				
	w tys. zł *in thous. zl*									
WOJEWÓDZTWO... *VOIVODSHIP*	**133905,1**	**76792,2**	**192,0**	**543,1**	**30,0**	**2976,0**	**13677,8**	**25703,1**	**10990,3**	**3000,6**
Podregion świętokrzyski ..... *Subregion*	**133905,1**	**76792,2**	**192,0**	**543,1**	**30,0**	**2976,0**	**13677,8**	**25703,1**	**10990,3**	**3000,6**
POWIATY: *POWIATS:*										
buski.....	18108,1	14729,4	-	300,0	-	30,0	1485,9	1562,8	-	-
jędrzejowski.....	1015,2	895,3	-	-	-	-	-	-	119,9	-
kazimierski.....	696,6	202,6	-	-	-	-	-	494,0	-	-
kielecki	17078,4	3566,1	-	-	30,0	-	4124,5	9040,8	317,0	-
konecki	3948,1	2735,3	157,0	-	-	-	-	1046,7	-	9,1
opatowski	12484,3	3786,8	-	89,0	-	-	664,0	452,5	7458,0	34,0
ostrowiecki.....	3530,0	2951,7	-	-	-	-	-	294,2	249,0	35,1
pińczowski.....	2439,0	680,0	-	-	-	5,0	1328,0	-	426,0	-
sandomierski	3947,3	3349,1	35,0	-	-	-	258,0	255,0	50,2	-
skarżyski.....	6793,4	908,6	-	-	-	-	-	3997,0	1604,0	283,8
starachowicki.....	13231,5	4809,0	-	-	-	-	4738,6	1918,5	-	1765,4
staszowski.....	39146,4	35349,6	-	-	-	-	-	3331,6	465,2	-
włoszczowski.....	2958,1	1424,2	-	154,1	-	-	1078,8	-	301,0	-
MIASTO NA PRAWACH POWIATU *CITY WITH POWIAT STATUS*										
Kielce	**8528,7**	**1404,5**	**-**	**-**	**-**	**2941,0**	**-**	**3310,0**	**-**	**873,2**

DZIAŁ II **RADNI GMIN I POWIATÓW**
CHAPTER II COUNCILLORS OF GMINAS AND POWIATS

TABL. 1 (8) **RADNI GMIN [a] WEDŁUG PŁCI, WIEKU I POZIOMU WYKSZTAŁCENIA W 2007 R.**
Stan w dniu 31 XII
GMINA COUNCILLORS [a] BY SEX, AGE AND EDUCATIONAL LEVEL IN 2007
As of 31 XII

WYSZCZEGÓLNIENIE *SPECIFICATION*	Ogółem *Total*	W tym kobiety *Of which women*	Z liczby ogółem – w wieku *Of total number – at age*			Z liczby ogółem – z wykształceniem *Of total number – with education*		
			29 lat i mniej *29 and less*	30-59	60 lat i więcej *60 and more*	wyższym i policealnym *tertiary and post-secondary*	średnim *secondary*	zasadniczym (zawodowym) i podstawowym *basic vocational and primary*
WOJEWÓDZTWO ..... *VOIVODSHIP*	**1603**	**294**	**78**	**1347**	**178**	**517**	**595**	**484**
Podregion świętokrzyski..... *Subregion*	**1603**	**294**	**78**	**1347**	**178**	**517**	**595**	**484**
POWIAT BUSKI.....	**125**	**20**	**8**	**98**	**19**	**30**	**49**	**46**
Gminy miejsko-wiejskie: *Urban-rural gminas:*								
Busko-Zdrój.....	21	8	-	17	4	16	5	-
Gminy wiejskie: *Rural gminas:*								
Gnojno	15	2	-	12	3	3	5	7
Nowy Korczyn	15	4	3	12	-	3	10	2
Pacanów	15	1	1	12	2	3	7	5
Solec-Zdrój.....	14	1	3	9	2	-	6	8
Stopnica	15	2	-	14	1	2	7	6
Tuczępy	15	1	1	10	4	1	3	11
Wiślica.....	15	1	-	12	3	2	6	7
POWIAT JĘDRZEJOWSKI.....	**141**	**24**	**11**	**118**	**12**	**38**	**49**	**54**
Gminy miejsko-wiejskie: *Urban-rural gminas:*								
Jędrzejów	21	3	1	19	1	11	6	4
Małogoszcz	15	2	-	14	1	4	6	5
Sędziszów	15	1	-	11	4	3	9	3

a Z radnymi rad miast w mieście na prawach powiatu.
a Including city counicillors in city with powiat status.

TABL. 1 (8) **RADNI GMIN[a] WEDŁUG PŁCI, WIEKU I POZIOMU WYKSZTAŁCENIA W 2007 R. (cd.)**
Stan w dniu 31 XII

GMINA COUNCILLORS[a] BY SEX, AGE AND EDUCATIONAL LEVEL IN 2007 (cont.)
As of 31 XII

WYSZCZEGÓLNIENIE *SPECIFICATION*	Ogółem *Total*	W tym kobiety *Of which women*	Z liczby ogółem – w wieku *Of total number – at age*			Z liczby ogółem – z wykształceniem *Of total number – with education*		
			29 lat i mniej *29 and less*	30-59	60 lat i więcej *60 and more*	wyższym i policealnym *tertiary and post-secondary*	średnim *secondary*	zasadniczym (zawodowym) i podstawowym *basic vocational and primary*
POWIAT JĘDRZEJOWSKI (dok.)								
Gminy wiejskie:								
Rural gminas:								
Imielno	15	1	3	11	1	4	4	7
Nagłowice	15	5	1	13	1	3	4	8
Oksa	15	1	1	14	-	1	4	10
Słupia (Jędrzejowska)	15	4	2	12	1	1	8	6
Sobków	15	4	1	13	1	4	4	7
Wodzisław	15	3	2	11	2	7	4	4
POWIAT KAZIMIERSKI	**74**	**10**	**4**	**64**	**6**	**12**	**26**	**31**
Gminy miejsko-wiejskie:								
Urban-rural gminas:								
Kazimierza Wielka	14	-	-	14	-	5	3	6
Skalbmierz	15	1	-	12	3	1	7	7
Gminy wiejskie:								
Rural gminas:								
Bejsce	15	5	2	13	-	1	9	5
Czarnocin	15	1	1	13	1	3	2	5
Opatowiec	15	3	1	12	2	2	5	8
POWIAT KIELECKI	**283**	**62**	**18**	**238**	**27**	**88**	**104**	**91**
Gminy miejsko-wiejskie:								
Urban-rural gminas:								
Bodzentyn	15	2	1	14	-	3	4	8
Chęciny	15	6	1	12	2	7	7	1
Chmielnik	15	5	1	13	1	8	3	4
Daleszyce	15	4	-	12	3	5	7	3

a Z radnymi rad miast w mieście na prawach powiatu.

a Including city counicillors in city with powiat status.

TABL. 1 (8) **RADNI GMIN[a] WEDŁUG PŁCI, WIEKU I POZIOMU WYKSZTAŁCENIA W 2007 R. (cd.)**
Stan w dniu 31 XII

GMINA COUNCILLORS[a] BY SEX, AGE AND EDUCATIONAL LEVEL IN 2007 (cont.)
As of 31 XII

WYSZCZEGÓLNIENIE *SPECIFICATION*	Ogółem *Total*	W tym kobiety *Of which women*	Z liczby ogółem – w wieku *Of total number – at age*			Z liczby ogółem – z wykształceniem *Of total number – with education*		
			29 lat i mniej *29 and less*	30-59	60 lat i więcej *60 and more*	wyższym i policealnym *tertiary and post-secondary*	średnim *secondary*	zasadniczym (zawodowym) i podstawowym *basic vocational and primary*
POWIAT KIELECKI (dok.)								
Gminy wiejskie:								
Rural gminas:								
Bieliny	15	3	-	15	-	3	6	6
Górno	14	4	1	12	1	4	4	6
Łagów	15	2	1	11	3	4	3	8
Łopuszno	15	4	1	14	-	4	5	6
Masłów	15	4	1	12	2	5	4	6
Miedziana Góra	14	3	1	12	1	6	5	3
Mniów	15	2	4	10	1	4	4	7
Morawica	15	2	2	12	1	4	8	3
Nowa Słupia	15	3	-	13	2	6	4	5
Piekoszów	15	2	1	13	1	2	9	4
Pierzchnica	15	4	-	14	1	-	6	9
Raków	15	1	2	11	2	3	7	5
Sitkówka-Nowiny	15	5	-	13	2	4	8	3
Strawczyn	15	4	1	12	2	6	6	3
Zagnańsk	15	2	-	13	2	10	4	1
POWIAT KONECKI	**126**	**31**	**8**	**108**	**10**	**45**	**36**	**45**
Gminy miejsko-wiejskie:								
Urban-rural gminas:								
Końskie	21	4	1	19	1	6	11	4
Stąporków	15	7	1	13	1	9	3	3
Gminy wiejskie:								
Rural gminas:								
Fałków	15	4	1	12	2	5	2	8
Gowarczów	15	2	-	15	-	3	7	5
Radoszyce	15	5	-	14	1	6	3	6
Ruda Maleniecka	15	2	4	9	2	6	3	6
Słupia (Konecka)	15	2	-	15	-	5	4	6
Smyków	15	5	1	11	3	5	3	7

a Z radnymi rad miast w mieście na prawach powiatu.

a Including city counicillors in city with powiat status.

TABL. 1 (8) **RADNI GMIN[a] WEDŁUG PŁCI, WIEKU I POZIOMU WYKSZTAŁCENIA W 2007 R. (cd.)**
Stan w dniu 31 XII

GMINA COUNCILLORS[a] BY SEX, AGE AND EDUCATIONAL LEVEL IN 2007 (cont.)
As of 31 XII

WYSZCZEGÓLNIENIE *SPECIFICATION*	Ogółem *Total*	W tym kobiety *Of which women*	Z liczby ogółem – w wieku *Of total number – at age*			Z liczby ogółem – z wykształceniem *Of total number – with education*		
			29 lat i mniej *29 and less*	30-59	60 lat i więcej *60 and more*	wyższym i policealnym *tertiary and post-secondary*	średnim *secondary*	zasadniczym (zawodowym) i podstawowym *basic vocational and primary*
POWIAT OPATOWSKI.....	**120**	**24**	**5**	**108**	**7**	**36**	**50**	**34**
Gminy miejsko-wiejskie:								
Urban-rural gminas:								
Opatów.....	15	4	-	13	2	10	4	1
Ożarów.....	15	5	1	12	2	7	5	3
Gminy wiejskie:								
Rural gminas:								
Baćkowice	15	3	2	13	-	2	6	7
Iwaniska	15	-	-	15	-	3	8	4
Lipnik.....	15	4	-	14	1	2	6	7
Sadowie	15	3	-	15	-	2	8	5
Tarłów	15	2	1	13	1	6	4	5
Wojciechowice.....	15	3	1	13	1	4	9	2
POWIAT OSTROWIECKI	**96**	**24**	**3**	**76**	**17**	**38**	**34**	**22**
Gminy miejskie:								
Urban gminas:								
Ostrowiec Świętokrzyski	23	7	-	16	7	17	4	2
Gminy miejsko-wiejskie:								
Urban-rural gminas:								
Ćmielów	15	4	1	12	2	5	8	2
Kunów	15	2	-	15	-	3	9	3
Gminy wiejskie:								
Rural gminas:								
Bałtów	13	4	-	12	1	2	4	7
Bodzechów.....	15	5	-	10	5	6	5	4
Waśniów.....	15	2	2	11	2	5	4	4

a Z radnymi rad miast w mieście na prawach powiatu.

a Including city counicillors in city with powiat status.

TABL. 1 (8) **RADNI GMIN[a] WEDŁUG PŁCI, WIEKU I POZIOMU WYKSZTAŁCENIA W 2007 R. (cd.)**
Stan w dniu 31 XII

GMINA COUNCILLORS[a] BY SEX, AGE AND EDUCATIONAL LEVEL IN 2007 (cont.)
As of 31 XII

WYSZCZEGÓLNIENIE *SPECIFICATION*	Ogółem *Total*	W tym kobiety *Of which women*	Z liczby ogółem – w wieku *Of total number – at age*			Z liczby ogółem – z wykształceniem *Of total number – with education*		
			29 lat i mniej *29 and less*	30-59	60 lat i więcej *60 and more*	wyższym i policealnym *tertiary and post-secondary*	średnim *secondary*	zasadniczym (zawodowym) i podstawowym *basic vocational and primary*
POWIAT PIŃCZOWSKI	**81**	**6**	**5**	**69**	**7**	**30**	**33**	**18**
Gminy miejsko-wiejskie:								
Urban-rural gminas:								
Działoszyce	15	-	-	15	-	3	4	8
Pińczów	21	2	1	18	2	13	7	1
Gminy wiejskie:								
Rural gminas:								
Kije	15	1	1	13	1	5	7	3
Michałów	15	2	3	12	-	4	9	2
Złota	15	1	-	11	4	5	6	4
POWIAT SANDOMIERSKI	**141**	**27**	**3**	**119**	**19**	**39**	**66**	**36**
Gminy miejskie:								
Urban gminas:								
Sandomierz	21	3	-	19	2	15	5	1
Gminy miejsko-wiejskie:								
Urban-rural gminas:								
Koprzywnica	15	5	-	13	2	6	6	3
Zawichost	15	2	-	15	-	4	6	5
Gminy wiejskie:								
Rural gminas:								
Dwikozy	15	4	1	9	5	2	9	4
Klimontów	15	5	-	14	1	2	6	7
Łoniów	15	-	1	11	3	1	9	5
Obrazów	15	3	-	12	3	2	9	4
Samborzec	15	3	1	11	3	7	8	-
Wilczyce	15	2	-	15	-	-	8	7

a Z radnymi rad miast w mieście na prawach powiatu.

a Including city counicillors in city with powiat status.

TABL. 1 (8) **RADNI GMIN[a] WEDŁUG PŁCI, WIEKU I POZIOMU WYKSZTAŁCENIA W 2007 R. (cd.)**
Stan w dniu 31 XII

GMINA COUNCILLORS[a] BY SEX, AGE AND EDUCATIONAL LEVEL IN 2007 (cont.)
As of 31 XII

WYSZCZEGÓLNIENIE *SPECIFICATION*	Ogółem *Total*	W tym kobiety *Of which women*	Z liczby ogółem – w wieku *Of total number – at age*			Z liczby ogółem – z wykształceniem *Of total number – with education*		
			29 lat i mniej *29 and less*	30-59	60 lat i więcej *60 and more*	wyższym i policealnym *tertiary and post-secondary*	średnim *secondary*	zasadniczym (zawodowym) i podstawowym *basic vocational and primary*
POWIAT SKARŻYSKI	**83**	**21**	**2**	**69**	**12**	**36**	**35**	**12**
Gminy miejskie:								
Urban gminas:								
Skarżysko-Kamienna	23	3	1	16	6	17	6	-
Gminy miejsko-wiejskie:								
Urban-rural gminas:								
Suchedniów.....	15	4	-	14	1	6	8	1
Gminy wiejskie:								
Rural gminas:								
Bliżyn.....	15	6	-	14	1	3	7	5
Łączna.....	15	4	-	14	1	3	8	4
Skarżysko Kościelne ...	15	4	1	11	3	7	6	2
POWIAT STARACHOWICKI	**83**	**12**	**2**	**64**	**17**	**39**	**29**	**15**
Gminy miejskie:								
Urban gminas:								
Starachowice.....	23	3	1	17	5	19	4	-
Gminy miejsko-wiejskie:								
Urban-rural gminas:								
Wąchock	15	3	-	11	4	9	4	2
Gminy wiejskie:								
Rural gminas:								
Brody.....	15	4	1	11	3	5	6	4
Mirzec.....	15	1	-	12	3	6	6	3
Pawłów.....	15	1	-	13	2	-	9	6

a Z radnymi rad miast w mieście na prawach powiatu.

a Including city counicillors in city with powiat status.

TABL. 1 (8) **RADNI GMIN[a] WEDŁUG PŁCI, WIEKU I POZIOMU WYKSZTAŁCENIA W 2007 R. (dok.)**
Stan w dniu 31 XII

GMINA COUNCILLORS[a] BY SEX, AGE AND EDUCATIONAL LEVEL IN 2007 (cont.)
As of 31 XII

WYSZCZEGÓLNIENIE *SPECIFICATION*	Ogółem *Total*	W tym kobiety *Of which women*	Z liczby ogółem – w wieku *Of total number – at age*			Z liczby ogółem – z wykształceniem *Of total number – with education*		
			29 lat i mniej *29 and less*	30-59	60 lat i więcej *60 and more*	wyższym i policealnym *tertiary and post-secondary*	średnim *secondary*	zasadniczym (zawodowym) i podstawowym *basic vocational and primary*
POWIAT STASZOWSKI ...	**126**	**18**	**4**	**112**	**10**	**41**	**43**	**42**
Gminy miejsko-wiejskie:								
Urban-rural gminas:								
Osiek	15	1	-	14	1	4	3	8
Połaniec	15	3	2	11	2	6	7	2
Staszów.....	21	2	1	19	1	10	9	2
Gminy wiejskie:								
Rural gminas:								
Bogoria.....	15	3	-	12	3	2	6	7
Łubnice.....	15	2	-	14	1	-	8	7
Oleśnica	15	2	-	13	2	4	5	6
Rytwiany.....	15	3	1	14	-	10	3	2
Szydłów.....	15	2	-	15	-	5	2	8
POWIAT WŁOSZCZOWSKI	**96**	**10**	**3**	**79**	**14**	**20**	**38**	**38**
Gminy miejsko-wiejskie:								
Urban-rural gminas:								
Włoszczowa	21	1	-	17	4	10	6	5
Gminy wiejskie:								
Rural gminas:								
Kluczewsko	15	2	-	13	2	3	4	8
Krasocin	15	1	-	11	4	2	9	4
Moskorzew	15	2	2	13	-	1	6	8
Radków	15	2	-	14	1	-	6	9
Secemin	15	2	1	11	3	4	7	4
MIASTO NA PRAWACH POWIATU								
CITY WITH POWIAT STATUS								
Kielce.....	**28**	**5**	**2**	**25**	**1**	**25**	**3**	**-**

a Z radnymi rad miast w mieście na prawach powiatu.

a Including city counicillors in city with powiat status.

TABL. 2 (9) **RADNI POWIATÓW I MIAST NA PRAWACH POWIATU WEDŁUG PŁCI, WIEKU I POZIOMU WYKSZTAŁCENIA W 2007 R.**
Stan w dniu 31 XII

COUNCILLORS OF POWIATS AND CITIES WITH POWIAT STATUS BY SEX, AGE AND EDUCATIONAL LEVEL IN 2007
As of 31 XII

WYSZCZEGÓLNIENIE *SPECIFICATION*	Ogółem *Total*	W tym kobiety *Of which women*	Z liczby ogółem – w wieku *Of total number – at age*			Z liczby ogółem – z wykształceniem *Of total number – with education*		
			29 lat i mniej *29 and less*	30-59	60 lat i więcej *60 and more*	wyższym i policealnym *tertiary and post-secondary*	średnim *secondary*	zasadniczym (zawodowym) i podstawowym *basic vocational and primary*
WOJEWÓDZTWO	**261**	**36**	**6**	**217**	**38**	**202**	**50**	**9**
VOIVODSHIP								
Podregion świętokrzyski.....	**261**	**36**	**6**	**217**	**38**	**202**	**50**	**9**
Subregion								
POWIATY:								
POWIATS:								
buski	19	2	-	16	3	13	3	3
jędrzejowski	21	4	-	17	4	12	8	1
kazimierski	15	1	1	13	1	7	6	2
kielecki	29	4	1	25	3	29	-	-
konecki.....	21	3	-	19	2	16	5	-
opatowski	17	4	-	14	3	14	1	2
ostrowiecki	23	5	1	18	4	18	5	-
pińczowski.....	17	2	-	14	3	11	6	-
sandomierski	21	1	1	17	3	15	5	1
skarżyski	21	3	1	17	3	18	3	-
starachowicki	21	4	-	17	4	19	2	-
staszowski.....	19	3	1	14	4	17	2	-
włoszczowski	17	-	-	16	1	13	4	-
MIASTO NA PRAWACH POWIATU								
CITY WITH POWIAT STATUS								
Kielce	**28**	**5**	**2**	**25**	**1**	**25**	**3**	**-**

TABL. 1 (10) **PRZESTĘPSTWA STWIERDZONE W ZAKOŃCZONYCH POSTĘPOWANIACH PRZYGOTOWAWCZYCH WEDŁUG WYBRANYCH RODZAJÓW PRZESTĘPSTW W 2007 R.**

ASCERTAINED CRIMES IN COMPLETED PREPARATORY PROCEEDINGS BY SELECTED TYPE OF CRIMES IN 2007

WYSZCZEGÓLNIENIE *SPECIFICATION*	Ogółem *Total*	W tym *Of which*							
		zabój-stwo *homicide*	uszczer-bek na zdrowiu *damage to health*	udział w bójce lub pobiciu *participation in violence or assault*	drogowe *traffic*	kradzież rzeczy *property theft*	kradzież z włama-niem *burglary*	rozbój, kradzież rozbójnicza, wymuszenie rozbójnicze *robbery, theft with assault, criminal coercion*	gospodarcze *econo-mic*
WOJEWÓDZTWO..... *VOIVODSHIP*	**40561**	**19**	**451**	**461**	**6388**	**5116**	**2781**	**807**	**10165**
Podregion świętokrzyski ..... *Subregion*	**40561**	**19**	**451**	**461**	**6388**	**5116**	**2781**	**807**	**10165**
POWIATY: *POWIATS:*									
buski.....	1606	-	22	25	537	177	112	27	248
jędrzejowski.....	2148	1	36	18	479	96	59	18	859
kazimierski.....	479	-	5	5	157	47	19	1	66
kielecki.....	3824	3	77	68	753	574	310	33	283
konecki	2144	-	25	35	543	200	111	21	590
opatowski	1018	-	13	5	285	125	55	43	180
ostrowiecki.....	3372	4	33	39	668	394	271	92	906
pińczowski	2960	1	6	4	251	66	41	5	2306
sandomierski	1846	2	51	18	364	305	110	15	335
skarżyski.....	4454	2	37	27	365	361	346	46	288
starachowicki.....	2519	1	39	43	445	393	250	64	407
staszowski	1308	1	16	6	477	129	54	5	335
włoszczowski.....	1365	2	13	32	447	105	48	37	192
MIASTO NA PRAWACH POWIATU *CITY WITH POWIAT STATUS*									
Kielce	**11518**	**2**	**78**	**136**	**617**	**2144**	**995**	**400**	**3170**

Ź r ó d ł o: dane Komendy Wojewódzkiej Policji w Kielcach.

S o u r c e: data of the Voivodship Police Headquarters in Kielce.

TABL. 2 (11) **WSKAŹNIKI WYKRYWALNOŚCI SPRAWCÓW PRZESTĘPSTW STWIERDZONYCH WEDŁUG WYBRANYCH RODZAJÓW PRZESTĘPSTW W 2007 R.**

RATES OF DETECTABILITY OF DELINQUENTS IN ASCERTAINED CRIMES BY SELECTED TYPE OF CRIMES IN 2007

WYSZCZEGÓLNIENIE *SPECIFICATION*	Ogółem *Total*	W tym *Of which*							
		zabój-stwo *homicide*	uszczer-bek na zdrowiu *damage to health*	udział w bójce lub pobiciu *participation in violence or assault*	drogowe *traffic*	kradzież rzeczy *property theft*	kradzież z włama-niem *burglary*	rozbój, kradzież rozbójnicza, wymuszenie rozbójnicze *robbery, theft with assault, criminal coercion*	gospodar-cze *econo-mic*
	w % *in %*								
WOJEWÓDZTWO ..... *VOIVODSHIP*	**77,8**	**94,7**	**86,0**	**81,9**	**99,4**	**25,7**	**26,2**	**65,1**	**97,6**
Podregion świętokrzyski ..... *Subregion*	**77,8**	**94,7**	**86,0**	**81,9**	**99,4**	**25,7**	**26,2**	**65,1**	**97,6**
POWIATY: *POWIATS:*									
buski.....	81,9	-	90,9	96,0	100,0	35,2	34,2	92,6	97,6
jędrzejowski.....	95,9	100,0	100,0	100,0	100,0	62,7	47,8	100,0	100,0
kazimierski	88,5	-	80,0	100,0	100,0	59,2	58,3	100,0	100,0
kielecki [a]	67,1	100,0	77,4	72,5	98,1	16,8	15,7	55,4	97,0
konecki.....	84,1	-	96,0	97,1	99,4	38,9	28,8	76,2	94,4
opatowski	83,5	-	100,0	80,0	100,0	42,4	38,6	95,3	92,8
ostrowiecki	77,8	100,0	87,9	77,5	99,7	25,0	35,7	74,2	97,1
pińczowski.....	97,3	100,0	100,0	100,0	99,6	54,5	52,2	83,3	100,0
sandomierski	79,9	100,0	94,1	94,4	99,5	44,1	27,9	81,3	95,6
skarżyski	83,2	50,0	78,4	81,5	99,5	24,5	37,8	47,8	93,8
starachowicki.....	71,3	100,0	89,7	81,8	99,8	29,6	23,4	57,6	96,1
staszowski.....	85,1	100,0	81,3	87,5	99,8	36,6	31,5	100,0	95,8
włoszczowski.....	89,9	100,0	84,6	96,9	99,6	48,6	54,2	97,3	97,4
MIASTO NA PRAWACH POWIATU *CITY WITH POWIAT STATUS*									
Kielce	**64,5**	**100,0**	**64,1**	**62,5**	**97,7**	**15,2**	**14,5**	**55,0**	**97,3**

a Wskaźniki wykrywalności obliczono łącznie dla powiatu kieleckiego i miasta Kielce. Brak oddzielnych statystyk.
Ź r ó d ł o: dane Komendy Wojewódzkiej Policji w Kielcach.

a Rates of detectability are calculated including data of kielecki powiat and Kielce city. Separate statistics do not exist.
S o u r c e: data of the Voivodship Police Headquarters in Kielcach.

TABL. 1 (12) **POWIERZCHNIA I LUDNOŚĆ W 2007 R.**
Stan w dniu 31 XII
AREA AND POPULATION IN 2007
As of 31 XII

WYSZCZEGÓLNIENIE *SPECIFICATION*	Powierzchnia w km^2 *Area in km^2*	Ludność *Population*				Kobiety na 100 mężczyzn *Females per 100 males*
		ogółem *total*	mężczyźni *males*	kobiety *females*	na 1 km^2 *per 1 km^2*	
WOJEWÓDZTWO ..... *VOIVODSHIP*	**11710**	**1275550**	**621433**	**654117**	**109**	**105**
Podregion świętokrzyski..... *Subregion*	**11710**	**1275550**	**621433**	**654117**	**109**	**105**
POWIAT BUSKI.....	**968**	**73445**	**35854**	**37591**	**76**	**105**
Gminy miejsko-wiejskie: *Urban-rural gminas:*						
Busko-Zdrój.....	235	32326	15584	16742	138	107
w tym miasto ..... *of which city*	12	17035	7919	9116	1420	115
Gminy wiejskie: *Rural gminas:*						
Gnojno	96	4676	2379	2297	49	97
Nowy Korczyn	117	6362	3110	3252	54	105
Pacanów	125	7795	3791	4004	62	106
Solec-Zdrój.....	85	5006	2449	2557	59	104
Stopnica	126	7791	3840	3951	62	103
Tuczępy	84	3876	1941	1935	46	100
Wiślica.....	100	5613	2760	2853	56	103
POWIAT JĘDRZEJOWSKI.....	**1257**	**89065**	**44053**	**45012**	**71**	**102**
Gminy miejsko-wiejskie: *Urban-rural gminas:*						
Jędrzejów	227	29152	14166	14986	128	106
w tym miasto ..... *of which city*	11	16449	7883	8566	1495	109
Małogoszcz	146	11770	5909	5861	81	99
w tym miasto ..... *of which city*	10	3915	1921	1994	392	104
Sędziszów	146	13022	6444	6578	89	102
w tym miasto ..... *of which city*	8	6780	3375	3405	848	101

TABL. 1 (12) **POWIERZCHNIA I LUDNOŚĆ W 2007 R. (cd.)**
Stan w dniu 31 XII

AREA AND POPULATION IN 2007 (cont.)
As of 31 XII

WYSZCZEGÓLNIENIE *SPECIFICATION*	Powierzchnia w km^2 *Area in km^2*	Ludność *Population*				Kobiety na 100 mężczyzn *Females per 100 males*
		ogółem *total*	mężczyźni *males*	kobiety *females*	na 1 km^2 *per 1 km^2*	
POWIAT JĘDRZEJOWSKI (dok.)						
Gminy wiejskie: *Rural gminas:*						
Imielno	101	4562	2262	2300	45	102
Nagłowice	117	5263	2620	2643	45	101
Oksa	91	4907	2455	2452	54	100
Słupia (Jędrzejowska)	108	4567	2288	2279	42	100
Sobków	144	8283	4164	4119	58	99
Wodzisław	177	7539	3745	3794	43	101
POWIAT KAZIMIERSKI	**422**	**35468**	**17439**	**18029**	**84**	**103**
Gminy miejsko-wiejskie: *Urban-rural gminas:*						
Kazimierza Wielka	140	16662	8126	8536	119	105
w tym miasto *of which city*	5	5742	2728	3014	1148	110
Skalbmierz	86	6882	3433	3449	80	100
w tym miasto *of which city*	7	1309	644	665	187	103
Gminy wiejskie: *Rural gminas:*						
Bejce	57	4271	2096	2175	75	104
Czarnocin	70	4097	2046	2051	59	100
Opatowiec	69	3556	1738	1818	52	105
POWIAT KIELECKI	**2246**	**199847**	**99419**	**100428**	**89**	**101**
Gminy miejsko-wiejskie: *Urban-rural gminas:*						
Bodzentyn	160	11628	5774	5854	73	101
w tym miasto *of which city*	9	2240	1081	1159	249	107
Chęciny	127	14741	7260	7481	116	103
w tym miasto *of which city*	14	4258	2106	2152	304	102
Chmielnik	142	11540	5767	5773	81	100
w tym miasto *of which city*	8	3942	1899	2043	493	108
Daleszyce	222	14964	7481	7483	67	100
w tym miasto *of which city*	16	2962	1471	1491	185	101

TABL. 1 (12) **POWIERZCHNIA I LUDNOŚĆ W 2007 R. (cd.)**
Stan w dniu 31 XII

AREA AND POPULATION IN 2007 (cont.)
As of 31 XII

WYSZCZEGÓLNIENIE *SPECIFICATION*	Powierzchnia w km^2 *Area in km^2*	Ludność *Population*				Kobiety na 100 mężczyzn *Females per 100 males*
		ogółem *total*	mężczyźni *males*	kobiety *females*	na 1 km^2 *per 1 km^2*	
POWIAT KIELECKI (dok.)						
Gminy wiejskie:						
Rural gminas:						
Bieliny	88	9886	4954	4932	112	100
Górno	83	13027	6478	6549	157	101
Łagów	113	6868	3499	3369	61	96
Łopuszno	177	8966	4475	4491	51	100
Masłów	86	9688	4876	4812	113	99
Miedziana Góra	71	10208	4957	5251	144	106
Mniów	95	9242	4586	4656	97	102
Morawica	140	13768	6925	6843	98	99
Nowa Słupia	86	9629	4740	4889	112	103
Piekoszów	103	15528	7669	7859	151	102
Pierzchnica	105	4777	2383	2394	45	100
Raków	191	5657	2877	2780	30	97
Sitkówka-Nowiny	46	7007	3429	3578	152	104
Strawczyn	86	9938	5003	4935	116	99
Zagnańsk	125	12785	6286	6499	102	103
POWIAT KONECKI	**1139**	**83590**	**41116**	**42474**	**73**	**103**
Gminy miejsko-wiejskie:						
Urban-rural gminas:						
Końskie	250	36417	17685	18732	146	106
w tym miasto	18	20465	9863	10602	1137	107
of which city						
Stąporków	232	18126	8795	9331	78	106
w tym miasto	11	5927	2799	3128	539	112
of which city						

TABL. 1 (12) **POWIERZCHNIA I LUDNOŚĆ W 2007 R. (cd.)**
Stan w dniu 31 XII
AREA AND POPULATION IN 2007 (cont.)
As of 31 XII

WYSZCZEGÓLNIENIE *SPECIFICATION*	Powierzchnia w km^2 *Area in km^2*	Ludność *Population*				Kobiety na 100 mężczyzn *Females per 100 males*
		ogółem *total*	mężczyźni *males*	kobiety *females*	na 1 km^2 *per 1 km^2*	
POWIAT KONECKI (dok.)						
Gminy wiejskie:						
Rural gminas:						
Fałków	132	4727	2388	2339	36	98
Gowarczów	100	4757	2372	2385	48	101
Radoszyce	147	9035	4585	4450	61	97
Ruda Maleniecka	110	3300	1595	1705	30	107
Słupia (Konecka)	106	3507	1823	1684	33	92
Smyków	62	3721	1873	1848	60	99
POWIAT OPATOWSKI	**911**	**56109**	**27551**	**28558**	**62**	**104**
Gminy miejsko-wiejskie:						
Urban-rural gminas:						
Opatów	114	12523	5924	6599	110	111
w tym miasto	10	6799	3152	3647	680	116
of which city						
Ożarów	184	11340	5590	5750	62	103
w tym miasto	8	4750	2300	2450	594	107
of which city						
Gminy wiejskie:						
Rural gminas:						
Baćkowice	96	5135	2604	2531	53	97
Iwaniska	105	7029	3568	3461	67	97
Lipnik	81	5676	2805	2871	70	102
Sadowie	82	4254	2083	2171	52	104
Tarłów	163	5752	2780	2972	35	107
Wojciechowice	86	4400	2197	2203	51	100
POWIAT OSTROWIECKI	**617**	**115333**	**55218**	**60115**	**187**	**109**
Gminy miejskie:						
Urban gminas:						
Ostrowiec Świętokrzyski	46	73111	34549	38562	1589	112

TABL. 1 (12) **POWIERZCHNIA I LUDNOŚĆ W 2007 R. (cd.)**
Stan w dniu 31 XII
AREA AND POPULATION IN 2007 (cont.)
As of 31 XII

WYSZCZEGÓLNIENIE *SPECIFICATION*	Powierzchnia w km^2 *Area in km^2*	Ludność *Population*				Kobiety na 100 mężczyzn *Females per 100 males*
		ogółem *total*	mężczyźni *males*	kobiety *females*	na 1 km^2 *per 1 km^2*	
POWIAT OSTROWIECKI (dok.)						
Gminy miejsko-wiejskie: *Urban-rural gminas:*						
Ćmielów	118	7801	3781	4020	66	106
w tym miasto *of which city*	13	3193	1526	1667	246	109
Kunów	114	9950	4869	5081	87	104
w tym miasto *of which city*	7	3104	1533	1571	443	102
Gminy wiejskie: *Rural gminas:*						
Bałtów	105	3918	1963	1955	37	100
Bodzechów	122	13458	6523	6935	110	106
Waśniów	112	7095	3533	3562	63	101
POWIAT PIŃCZOWSKI	**613**	**41811**	**20616**	**21195**	**68**	**103**
Gminy miejsko-wiejskie: *Urban-rural gminas:*						
Działoszyce	106	5514	2747	2767	52	101
w tym miasto *of which city*	2	1041	491	550	521	112
Pińczów	213	22083	10848	11235	104	104
w tym miasto *of which city*	14	11773	5722	6051	841	106
Gminy wiejskie: *Rural gminas:*						
Kije	100	4604	2277	2327	46	102
Michałów	112	4800	2396	2404	43	100
Złota	82	4810	2348	2462	59	105

TABL. 1 (12) **POWIERZCHNIA I LUDNOŚĆ W 2007 R. (cd.)**
Stan w dniu 31 XII

AREA AND POPULATION IN 2007 (cont.)
As of 31 XII

WYSZCZEGÓLNIENIE *SPECIFICATION*	Powierzchnia w km^2 *Area in km^2*	Ludność *Population*				Kobiety na 100 mężczyzn *Females per 100 males*
		ogółem *total*	mężczyźni *males*	kobiety *females*	na 1 km^2 *per 1 km^2*	
POWIAT SANDOMIERSKI	**676**	**81074**	**39290**	**41784**	**120**	**106**
Gminy miejskie:						
Urban gminas:						
Sandomierz	29	24795	11472	13323	855	116
Gminy miejsko-wiejskie:						
Urban-rural gminas:						
Koprzywnica	69	7045	3437	3608	102	105
w tym miasto	18	2544	1223	1321	141	108
of which city						
Zawichost	80	4665	2307	2358	58	102
w tym miasto	20	1821	914	907	91	99
of which city						
Gminy wiejskie:						
Rural gminas:						
Dwikozy	84	9004	4393	4611	107	105
Klimontów	100	8554	4230	4324	86	102
Łoniów	87	7482	3776	3706	86	98
Obrazów	72	6698	3290	3408	93	104
Samborzec	85	8923	4395	4528	105	103
Wilczyce	70	3908	1990	1918	56	96
POWIAT SKARŻYSKI	**395**	**79292**	**38029**	**41263**	**201**	**109**
Gminy miejskie:						
Urban gminas:						
Skarżysko-Kamienna	64	48500	22955	25545	758	111
Gminy miejsko-wiejskie:						
Urban-rural gminas:						
Suchedniów	75	10762	5193	5569	143	107
w tym miasto	59	8832	4272	4560	150	107
of which city						
Gminy wiejskie:						
Rural gminas:						
Bliżyn	141	8571	4213	4358	61	103
Łączna	62	5271	2632	2639	85	100
Skarżysko Kościelne	53	6188	3036	3152	117	104

TABL. 1 (12) **POWIERZCHNIA I LUDNOŚĆ W 2007 R. (cd.)**
Stan w dniu 31 XII

AREA AND POPULATION IN 2007 (cont.)
As of 31 XII

WYSZCZEGÓLNIENIE *SPECIFICATION*	Powierzchnia w km^2 *Area in km^2*	Ludność *Population*				Kobiety na 100 mężczyzn *Females per 100 males*
		ogółem *total*	mężczyźni *males*	kobiety *females*	na 1 km^2 *per 1 km^2*	
POWIAT STARACHOWICKI	**523**	**93954**	**45477**	**48477**	**180**	**107**
Gminy miejskie:						
Urban gminas:						
Starachowice.....	32	52614	25027	27587	1644	110
Gminy miejsko-wiejskie:						
Urban-rural gminas:						
Wąchock	82	6976	3405	3571	85	105
w tym miasto	16	2755	1338	1417	172	106
of which city						
Gminy wiejskie:						
Rural gminas:						
Brody.....	161	10927	5312	5615	68	106
Mirzec.....	111	8421	4180	4241	76	101
Pawłów.....	137	15016	7553	7463	110	99
POWIAT STASZOWSKI	**925**	**73697**	**36519**	**37178**	**80**	**102**
Gminy miejsko-wiejskie:						
Urban-rural gminas:						
Osiek.....	129	7914	4035	3879	61	96
w tym miasto	17	1977	993	984	116	99
of which city						
Połaniec	75	11878	5910	5968	158	101
w tym miasto	17	8308	4107	4201	489	102
of which city						
Staszów.....	228	26358	12848	13510	116	105
w tym miasto	27	15362	7404	7958	569	107
of which city						

TABL. 1 (12) **POWIERZCHNIA I LUDNOŚĆ W 2007 R. (dok.)**
Stan w dniu 31 XII
AREA AND POPULATION IN 2007 (cont.)
As of 31 XII

WYSZCZEGÓLNIENIE *SPECIFICATION*	Powierzchnia w km^2 *Area in km^2*	Ludność *Population*				Kobiety na 100 mężczyzn *Females per 100 males*
		ogółem *total*	mężczyźni *males*	kobiety *females*	na 1 km^2 *per 1 km^2*	
POWIAT STASZOWSKI (dok.)						
Gminy wiejskie: *Rural gminas:*						
Bogoria	123	7956	3979	3977	65	100
Łubnice	84	4422	2175	2247	53	103
Oleśnica	53	3966	1975	1991	75	101
Rytwiany	125	6311	3125	3186	50	102
Szydłów	108	4892	2472	2420	45	98
POWIAT WŁOSZCZOWSKI	**908**	**46963**	**23307**	**23656**	**52**	**101**
Gminy miejsko-wiejskie: *Urban-rural gminas:*						
Włoszczowa	254	20384	9977	10407	80	104
w tym miasto *of which city*	30	10764	5173	5591	359	108
Gminy wiejskie: *Rural gminas:*						
Kluczewsko	137	5202	2642	2560	38	97
Krasocin	193	10745	5417	5328	56	98
Moskorzew	73	2941	1474	1467	40	100
Radków	88	2610	1294	1316	30	102
Secemin	163	5081	2503	2578	31	103
MIASTO NA PRAWACH POWIATU *CITY WITH POWIAT STATUS*						
Kielce	**110**	**205902**	**97545**	**108357**	**1879**	**111**

TABL. 2 (13) **LUDNOŚĆ WEDŁUG PŁCI I WIEKU W 2007 R.**
Stan w dniu 31 XII

POPULATION BY SEX AND AGE IN 2007
As of 31 XII

Lp. *No.*	WYSZCZEGÓLNIENIE *SPECIFICATION*	Ogółem *Total*	W wieku				
			0-2 lata *0-2 years*	3-6	7-12	13-15	16-18
							OGÓŁEM
1	**WOJEWÓDZTWO .....**	**1275550**	**34300**	**45366**	**80890**	**50074**	**56434**
	VOIVODSHIP						
2	**Podregion świętokrzyski .....**	**1275550**	**34300**	**45366**	**80890**	**50074**	**56434**
	Subregion						
	POWIATY:						
	POWIATS:						
3	buski	73445	1897	2602	4566	2886	2950
4	jędrzejowski	89065	2628	3370	5852	3546	3876
5	kazimierski	35468	843	1159	2218	1456	1545
6	kielecki	199847	6159	7914	15338	9415	10106
7	konecki	83590	2323	2954	5281	3309	3521
8	opatowski	56109	1459	2033	3720	2387	2473
9	ostrowiecki	115333	2898	3808	6921	4114	4985
10	pińczowski	41811	1032	1444	2701	1663	1877
11	sandomierski	81074	2118	3009	5373	3328	3838
12	skarżyski	79292	1834	2415	4554	2834	3358
13	starachowicki	93954	2502	3294	5732	3677	4154
14	staszowski	73697	2093	2894	5304	3206	3488
15	włoszczowski	46963	1391	1905	3129	2003	2328
	MIASTO NA PRAWACH POWIATU						
	CITY WITH POWIAT STATUS						
16	**Kielce.....**	**205902**	**5123**	**6565**	**10201**	**6250**	**7935**

Aged							Lp. *No.*
19-24	25-29	30-39	40-49	50-59	60-64	65 lat i więcej *65 and more*	
TOTAL							
125114	**100634**	**168505**	**170250**	**193552**	**61039**	**189392**	1
125114	**100634**	**168505**	**170250**	**193552**	**61039**	**189392**	2
6928	5483	9703	9478	10656	3743	12553	3
8658	7455	11439	10942	13791	4195	13313	4
3395	2642	4571	4653	4978	1731	6277	5
21310	16323	27923	27352	25781	7427	24799	6
8170	6200	10783	11191	12760	4147	12951	7
5397	4105	7054	7450	8537	2258	9236	8
11140	8591	14185	16250	19492	5764	17185	9
3868	2960	5110	5533	6354	2137	7132	10
7970	6179	10540	10519	11665	3953	12582	11
7638	6052	9750	10953	13291	4052	12561	12
9216	6966	11579	12943	14407	4580	14904	13
7485	5405	9569	9996	10685	3315	10257	14
4487	3594	5889	6049	6667	2236	7285	15
19452	**18679**	**30410**	**26941**	**34488**	**11501**	**28357**	16

TABL. 2 (13) **LUDNOŚĆ WEDŁUG PŁCI I WIEKU W 2007 R. (dok.)**
Stan w dniu 31 XII

POPULATION BY SEX AND AGE IN 2007 (cont.)
As of 31 XII

Lp. *No.*	WYSZCZEGÓLNIENIE *SPECIFICATION*	Ogółem *Total*	W wieku				
			0-2 lata *0-2 years*	3-6	7-12	13-15	16-18
			W tym KOBIETY				
1	**WOJEWÓDZTWO .....** *VOIVODSHIP*	**654117**	**16726**	**22036**	**39631**	**24618**	**27483**
2	**Podregion świętokrzyski .....** *Subregion*	**654117**	**16726**	**22036**	**39631**	**24618**	**27483**
	POWIATY: *POWIATS:*						
3	buski	37591	927	1267	2206	1428	1430
4	jędrzejowski	45012	1263	1601	2863	1752	1844
5	kazimierski	18029	421	568	1089	721	742
6	kielecki	100428	3013	3918	7591	4634	4893
7	konecki	42474	1165	1426	2586	1658	1669
8	opatowski	28558	735	1007	1833	1167	1207
9	ostrowiecki	60115	1418	1895	3347	2051	2410
10	pińczowski	21195	500	678	1321	814	921
11	sandomierski	41784	1054	1427	2622	1655	1893
12	skarżyski	41263	905	1146	2218	1361	1597
13	starachowicki	48477	1188	1620	2815	1767	2022
14	staszowski	37178	1025	1442	2574	1616	1704
15	włoszczowski	23656	662	947	1558	976	1160
	MIASTO NA PRAWACH POWIATU *CITY WITH POWIAT STATUS*						
16	**Kielce.....**	**108357**	**2450**	**3094**	**5008**	**3018**	**3991**

Aged							Lp. *No.*
19-24	25-29	30-39	40-49	50-59	60-64	65 lat i więcej *65 and more*	
Of which FEMALES							
61001	**48285**	**81518**	**84124**	**98510**	**32755**	**117430**	1
61001	**48285**	**81518**	**84124**	**98510**	**32755**	**117430**	2
3408	2621	4665	4546	5271	2037	7785	3
4231	3566	5350	5401	6872	2142	8127	4
1599	1240	2204	2211	2423	921	3890	5
10473	7887	13486	12913	12333	3828	15459	6
3960	2814	5043	5401	6403	2194	8155	7
2668	1853	3435	3546	4078	1215	5814	8
5384	4081	6955	8468	10177	3144	10785	9
1844	1344	2444	2648	3064	1171	4446	10
3963	2974	5196	5258	5904	2132	7706	11
3671	2891	4724	5585	6993	2239	7933	12
4534	3228	5607	6418	7490	2556	9232	13
3660	2493	4608	4875	5178	1718	6285	14
2180	1685	2790	2816	3270	1141	4471	15
9426	**9608**	**15011**	**14038**	**19054**	**6317**	**17342**	16

TABL. 3 (14) **LUDNOŚĆ W WIEKU PRODUKCYJNYM I NIEPRODUKCYJNYM W 2007 R.**
Stan w dniu 31 XII

WORKING AND NON-WORKING AGE POPULATION IN 2007
As of 31 XII

WYSZCZEGÓLNIENIE *SPECIFICATION*	Ogółem *Total*	W wieku *Aged*						Ludność w wieku nieprodukcyjnym na 100 osób w wieku produkcyjnym *Non-working age population per 100 persons of working age*
		przedprodukcyjnym *pre-working*		produkcyjnym *working*		poprodukcyjnym *post-working*		
		razem *total*	w tym kobiety *of which females*	razem *total*	w tym kobiety *of which females*	razem *total*	w tym kobiety *of which females*	
WOJEWÓDZTWO ..... *VOIVODSHIP*	**1275550**	**248012**	**121205**	**805391**	**382727**	**222147**	**150185**	**58**
Podregion świętokrzyski..... *Subregion*	**1275550**	**248012**	**121205**	**805391**	**382727**	**222117**	**150185**	**58**
POWIAT BUSKI.....	**73445**	**13904**	**6781**	**44951**	**20988**	**14590**	**9822**	**63**
Gminy miejsko-wiejskie: *Urban-rural gminas:*								
Busko-Zdrój.....	32326	5847	2848	20666	9905	5813	3989	56
w tym miasto ..... *of which city*	17035	2853	1419	11290	5667	2892	2030	51
Gminy wiejskie: *Rural gminas:*								
Gnojno	4676	941	457	2763	1206	972	634	69
Nowy Korczyn	6362	1228	567	3721	1722	1413	963	71
Pacanów	7795	1481	705	4535	2108	1779	1191	72
Solec-Zdrój.....	5006	991	498	2977	1374	1038	685	68
Stopnica	7791	1522	753	4674	2127	1595	1071	67
Tuczępy	3876	833	407	2272	1030	771	498	71
Wiślica.....	5613	1061	546	3343	1516	1209	791	68
POWIAT JĘDRZEJOWSKI.....	**89065**	**17972**	**8707**	**55638**	**26036**	**15455**	**10269**	**60**
Gminy miejsko-wiejskie: *Urban-rural gminas:*								
Jędrzejów	29152	5555	2660	18797	9097	4800	3229	55
w tym miasto ..... *of which city*	16449	2758	1318	11042	5408	2649	1840	49
Małogoszcz	11770	2654	1295	7466	3492	1650	1074	58
w tym miasto ..... *of which city*	3915	790	395	2730	1336	395	263	43
Sędziszów	13022	2473	1189	8433	3971	2116	1418	54
w tym miasto ..... *of which city*	6780	1283	604	4733	2282	764	519	43

TABL. 3 (14) **LUDNOŚĆ W WIEKU PRODUKCYJNYM I NIEPRODUKCYJNYM W 2007 R. (cd.)**
Stan w dniu 31 XII

WORKING AND NON-WORKING AGE POPULATION IN 2007 (cont.)
As of 31 XII

WYSZCZEGÓLNIENIE *SPECIFICATION*	Ogółem *Total*	W wieku *Aged*						Ludność w wieku nieprodukcyjnym na 100 osób w wieku produkcyjnym *Non-working age population per 100 persons of working age*
		przedprodukcyjnym *pre-working*		produkcyjnym *working*		poprodukcyjnym *post-working*		
		razem *total*	w tym kobiety *of which females*	razem *total*	w tym kobiety *of which females*	razem *total*	w tym kobiety *of which females*	
POWIAT JĘDRZEJOWSKI (dok.)								
Gminy wiejskie: *Rural gminas:*								
Imielno	4562	964	468	2661	1204	937	628	71
Nagłowice	5263	1117	545	3114	1426	1032	672	69
Oksa	4907	988	474	2912	1325	1007	653	69
Słupia (Jędrzejowska)	4567	946	481	2687	1194	934	604	70
Sobków	8283	1785	866	5136	2333	1362	920	61
Wodzisław	7539	1490	729	4432	1994	1617	1071	70
POWIAT KAZIMIERSKI	**35468**	**6716**	**3307**	**21554**	**9911**	**7198**	**4811**	**65**
Gminy miejsko-wiejskie: *Urban-rural gminas:*								
Kazimierza Wielka	16662	3098	1556	10391	4876	3173	2104	60
w tym miasto *of which city*	5742	986	489	3736	1828	1020	697	54
Skalbmierz	6882	1407	686	4104	1855	1371	908	68
w tym miasto *of which city*	1309	248	117	829	380	232	168	58
Gminy wiejskie: *Rural gminas:*								
Bejce	4271	801	376	2511	1151	959	648	70
Czarnocin	4097	796	392	2387	1056	914	603	72
Opatowiec	3556	614	297	2161	973	781	548	65
POWIAT KIELECKI	**199847**	**45619**	**22444**	**125601**	**58697**	**28627**	**19287**	**59**
Gminy miejsko-wiejskie: *Urban-rural gminas:*								
Bodzentyn	11628	2510	1237	7119	3243	1999	1374	63
w tym miasto *of which city*	2240	422	206	1436	686	382	267	56
Chęciny	14741	3103	1522	9531	4554	2107	1405	55
w tym miasto *of which city*	4258	807	395	2920	1397	531	360	46
Chmielnik	11540	2459	1234	7121	3243	1960	1296	62
w tym miasto *of which city*	3942	750	378	2537	1214	655	451	55
Daleszyce	14964	3533	1721	9527	4463	1904	1299	57
w tym miasto *of which city*	2962	721	354	1894	905	347	232	56

TABL. 3 (14) **LUDNOŚĆ W WIEKU PRODUKCYJNYM I NIEPRODUKCYJNYM W 2007 R. (cd.)**
Stan w dniu 31 XII

WORKING AND NON-WORKING AGE POPULATION IN 2007 (cont.)
As of 31 XII

WYSZCZEGÓLNIENIE *SPECIFICATION*	Ogółem *Total*	W wieku *Aged*						Ludność w wieku nieprodukcyjnym na 100 osób w wieku produkcyjnym *Non-working age population per 100 persons of working age*
		przedprodukcyjnym *pre-working*		produkcyjnym *working*		poprodukcyjnym *post-working*		
		razem *total*	w tym kobiety *of which females*	razem *total*	w tym kobiety *of which females*	razem *total*	w tym kobiety *of which females*	
POWIAT KIELECKI (dok.)								
Gminy wiejskie: *Rural gminas:*								
Bieliny	9886	2482	1202	6164	2919	1240	811	60
Górno	13027	3272	1640	8308	3917	1447	992	57
Łagów	6868	1593	750	4082	1835	1193	784	68
Łopuszno	8966	2143	1058	5439	2520	1384	913	65
Masłów	9688	2206	1040	6283	2982	1199	790	54
Miedziana Góra	10208	2249	1129	6703	3249	1256	873	52
Mniów	9242	2204	1116	5732	2638	1306	902	61
Morawica	13768	3268	1606	8881	4141	1619	1096	55
Nowa Słupia	9629	2013	972	5852	2750	1764	1167	65
Piekoszów	15528	3702	1862	9847	4664	1979	1333	58
Pierzchnica	4777	1088	547	2797	1243	892	604	71
Raków	5657	1217	575	3299	1443	1141	762	71
Sitkówka-Nowiny	7007	1488	751	4573	2189	946	638	53
Strawczyn	9938	2497	1232	6241	2893	1200	810	59
Zagnańsk	12785	2592	1250	8102	3811	2091	1438	58
POWIAT KONECKI	**83590**	**16224**	**7945**	**52221**	**24180**	**15145**	**10349**	**60**
Gminy miejsko-wiejskie: *Urban-rural gminas:*								
Końskie	36417	6951	3482	23365	11053	6101	4197	56
w tym miasto *of which city*	20465	3529	1775	13622	6543	3314	2284	50
Stąporków	18126	3182	1509	11369	5319	3575	2503	59
w tym miasto *of which city*	5927	1048	502	4068	2037	811	589	46
Gminy wiejskie: *Rural gminas:*								
Fałków	4727	929	468	2839	1240	959	631	67
Gowarczów	4757	995	473	2934	1339	828	573	62
Radoszyce	9035	1976	953	5492	2449	1567	1048	65
Ruda Maleniecka	3300	627	314	1907	870	766	521	73
Słupia (Konecka)	3507	683	328	2043	870	781	486	72
Smyków	3721	881	418	2272	1040	568	390	64

TABL. 3 (14) **LUDNOŚĆ W WIEKU PRODUKCYJNYM I NIEPRODUKCYJNYM W 2007 R. (cd.)**
Stan w dniu 31 XII

WORKING AND NON-WORKING AGE POPULATION IN 2007 (cont.)
As of 31 XII

WYSZCZEGÓLNIENIE *SPECIFICATION*	Ogółem *Total*	W wieku *Aged*						Ludność w wieku nieprodukcyjnym na 100 osób w wieku produkcyjnym *Non-working age population per 100 persons of working age*
		przedprodukcyjnym *pre-working*		produkcyjnym *working*		poprodukcyjnym *post-working*		
		razem *total*	w tym kobiety *of which females*	razem *total*	w tym kobiety *of which females*	razem *total*	w tym kobiety *of which females*	
POWIAT OPATOWSKI.....	**56109**	**11238**	**5543**	**34420**	**15986**	**10451**	**7029**	**63**
Gminy miejsko-wiejskie: *Urban-rural gminas:*								
Opatów.....	12523	2361	1155	7861	3849	2301	1595	59
w tym miasto ..... *of which city*	6799	1255	611	4400	2215	1144	821	55
Ożarów.....	11340	2191	1068	7361	3480	1788	1202	54
w tym miasto ..... *of which city*	4750	869	429	3424	1700	457	321	39
Gminy wiejskie: *Rural gminas:*								
Baćkowice.....	5135	1080	492	3071	1388	984	651	67
Iwaniska	7029	1587	793	4190	1846	1252	822	68
Lipnik.....	5676	1160	599	3392	1529	1124	743	67
Sadowie	4254	849	434	2565	1190	840	547	66
Tarłów	5752	1167	596	3319	1503	1266	873	73
Wojciechowice.....	4400	843	406	2661	1201	896	596	65
POWIAT OSTROWIECKI	**115333**	**21006**	**10301**	**73998**	**35885**	**20329**	**13929**	**56**
Gminy miejskie: *Urban gminas:*								
Ostrowiec Świętokrzyski	73111	12525	6161	48260	23886	12326	8515	51
Gminy miejsko-wiejskie: *Urban-rural gminas:*								
Ćmielów	7801	1465	717	4705	2197	1631	1106	66
w tym miasto ..... *of which city*	3193	562	273	1976	933	655	461	62
Kunów	9950	2016	983	6145	2873	1789	1225	62
w tym miasto ..... *of which city*	3104	612	264	1952	944	540	363	59
Gminy wiejskie: *Rural gminas:*								
Bałtów	3918	822	409	2315	1029	781	517	69
Bodzechów.....	13458	2662	1291	8282	3938	2514	1706	62
Waśniów.....	7095	1516	740	4291	1962	1288	860	65

TABL. 3 (14) **LUDNOŚĆ W WIEKU PRODUKCYJNYM I NIEPRODUKCYJNYM W 2007 R. (cd.)**
Stan w dniu 31 XII

WORKING AND NON-WORKING AGE POPULATION IN 2007 (cont.)
As of 31 XII

WYSZCZEGÓLNIENIE *SPECIFICATION*	Ogółem *Total*	W wieku *Aged*						Ludność w wieku nieprodukcyjnym na 100 osób w wieku produkcyjnym *Non-working age population per 100 persons of working age*
		przedprodukcyjnym *pre-working*		produkcyjnym *working*		poprodukcyjnym *post-working*		
		razem *total*	w tym kobiety *of which females*	razem *total*	w tym kobiety *of which females*	razem *total*	w tym kobiety *of which females*	
POWIAT PIŃCZOWSKI	**41811**	**8046**	**3913**	**25462**	**11665**	**8303**	**5617**	**64**
Gminy miejsko-wiejskie: *Urban-rural gminas:*								
Działoszyce	5514	990	503	3155	1370	1369	894	75
w tym miasto ..... *of which city*	1041	193	102	653	316	195	132	59
Pińczów	22083	4309	2083	13927	6535	3847	2617	59
w tym miasto ..... *of which city*	11773	2087	1010	7861	3755	1825	1286	50
Gminy wiejskie: *Rural gminas:*								
Kije	4604	887	420	2708	1201	1009	706	70
Michałów	4800	961	461	2771	1244	1068	699	73
Złota	4810	899	446	2901	1315	1010	701	66
POWIAT SANDOMIERSKI	**81074**	**16383**	**7990**	**49977**	**23956**	**14714**	**9838**	**62**
Gminy miejskie: *Urban gminas:*								
Sandomierz	24795	4714	2356	15874	8085	4207	2882	56
Gminy miejsko-wiejskie: *Urban-rural gminas:*								
Koprzywnica	7045	1485	743	4268	1999	1292	866	65
w tym miasto ..... *of which city*	2544	513	255	1590	775	441	291	60
Zawichost	4665	922	436	2778	1289	965	633	68
w tym miasto ..... *of which city*	1821	373	152	1123	535	325	220	62
Gminy wiejskie: *Rural gminas:*								
Dwikozy	9004	1749	822	5600	2649	1655	1140	61
Klimontów	8554	1918	964	5047	2292	1589	1068	69
Łoniów	7482	1647	741	4571	2148	1264	817	64
Obrazów	6698	1352	689	4034	1862	1312	857	66
Samborzec	8923	1783	848	5437	2576	1703	1104	64
Wilczyce	3908	813	391	2368	1056	727	471	65

TABL. 3 (14) **LUDNOŚĆ W WIEKU PRODUKCYJNYM I NIEPRODUKCYJNYM W 2007 R. (cd.)**
Stan w dniu 31 XII

WORKING AND NON-WORKING AGE POPULATION IN 2007 (cont.)
As of 31 XII

WYSZCZEGÓLNIENIE *SPECIFICATION*	Ogółem *Total*	W wieku *Aged*						Ludność w wieku nieprodukcyjnym na 100 osób w wieku produkcyjnym *Non-working age population per 100 persons of working age*
		przedprodukcyjnym *pre-working*		produkcyjnym *working*		poprodukcyjnym *post-working*		
		razem *total*	w tym kobiety *of which females*	razem *total*	w tym kobiety *of which females*	razem *total*	w tym kobiety *of which females*	
POWIAT SKARŻYSKI	**79292**	**13848**	**6683**	**50644**	**24408**	**14800**	**10172**	**57**
Gminy miejskie:								
Urban gminas:								
Skarżysko-Kamienna	48500	7849	3804	31500	15416	9151	6325	54
Gminy miejsko-wiejskie:								
Urban-rural gminas:								
Suchedniów.....	10762	1969	954	6764	3247	2029	1368	59
w tym miasto	8832	1570	766	5608	2683	1654	1111	57
of which city								
Gminy wiejskie:								
Rural gminas:								
Bliżyn.....	8571	1623	763	5356	2489	1592	1106	60
Łączna.....	5271	1181	574	3236	1479	854	586	63
Skarżysko Kościelne ...	6188	1226	588	3788	1777	1174	787	63
POWIAT STARACHOWICKI	**93954**	**17915**	**8715**	**58579**	**27974**	**17460**	**11788**	**60**
Gminy miejskie:								
Urban gminas:								
Starachowice.....	52614	9021	4359	33561	16385	10032	6843	57
Gminy miejsko-wiejskie:								
Urban-rural gminas:								
Wąchock	6976	1228	609	4317	2012	1431	950	62
w tym miasto	2755	439	223	1731	804	585	390	59
of which city								
Gminy wiejskie:								
Rural gminas:								
Brody.....	10927	2243	1116	6713	3181	1971	1318	63
Mirzec.....	8421	1791	881	5083	2330	1547	1030	66
Pawłów.....	15016	3632	1750	8905	4066	2479	1647	69

TABL. 3 (14) **LUDNOŚĆ W WIEKU PRODUKCYJNYM I NIEPRODUKCYJNYM W 2007 R. (dok.)**
Stan w dniu 31 XII

WORKING AND NON-WORKING AGE POPULATION IN 2007 (cont.)
As of 31 XII

WYSZCZEGÓLNIENIE *SPECIFICATION*	Ogółem *Total*	W wieku *Aged*						Ludność w wieku nieprodukcyjnym na 100 osób w wieku produkcyjnym *Non-working age population per 100 persons of working age*
		przedprodukcyjnym *pre-working*		produkcyjnym *working*		poprodukcyjnym *post-working*		
		razem *total*	w tym kobiety *of which females*	razem *total*	w tym kobiety *of which females*	razem *total*	w tym kobiety *of which females*	
POWIAT STASZOWSKI ...	**73697**	**15810**	**7782**	**45912**	**21393**	**11975**	**8003**	**61**
Gminy miejsko-wiejskie: *Urban-rural gminas:*								
Osiek	7914	1811	882	4686	2093	1417	904	69
w tym miasto ..... *of which city*	1977	443	211	1211	571	323	202	63
Połaniec	11878	2489	1230	8168	3913	1221	825	45
w tym miasto ..... *of which city*	8308	1689	860	6017	2935	602	406	38
Staszów.....	26358	5526	2769	16745	7951	4087	2790	57
w tym miasto ..... *of which city*	15362	3162	1569	10134	4959	2066	1430	52
Gminy wiejskie: *Rural gminas:*								
Bogoria.....	7956	1844	903	4655	2109	1457	965	71
Łubnice.....	4422	918	442	2548	1170	956	635	74
Oleśnica	3966	833	389	2373	1091	760	511	67
Rytwiany.....	6311	1409	702	3795	1760	1107	724	66
Szydłów.....	4892	980	465	2942	1306	970	649	66
POWIAT WŁOSZCZOWSKI	**46963**	**10040**	**4942**	**28497**	**13102**	**8426**	**5612**	**65**
Gminy miejsko-wiejskie: *Urban-rural gminas:*								
Włoszczowa	20384	4329	2132	12762	6077	3293	2198	60
w tym miasto ..... of which city	10764	2209	1091	7103	3495	1452	1005	52
Gminy wiejskie: *Rural gminas:*								
Kluczewsko	5202	1228	606	3043	1344	931	610	71
Krasocin	10745	2512	1208	6495	2966	1738	1154	65
Moskorzew	2941	525	276	1743	749	673	442	69
Radków	2610	456	225	1491	650	663	441	75
Secemin	5081	990	495	2963	1316	1128	767	71
MIASTO NA PRAWACH POWIATU *CITY WITH POWIAT STATUS*								
Kielce.....	**205902**	**33291**	**16152**	**137937**	**68546**	**34674**	**23659**	**49**

TABL. 4 (15) **RUCH NATURALNY LUDNOŚCI W 2007 R.**
VITAL STATISTICS IN 2007

WYSZCZEGÓLNIENIE *SPECIFICATION*	Małżeństwa *Marriages*	Urodzenia żywe *Live births*	Zgony *Deaths*	Przyrost naturalny *Natural increase*	Małżeństwa *Marriages*	Urodzenia żywe *Live births*	Zgony *Deaths*	Przyrost naturalny *Natural increase*
	w liczbach bezwzględnych *in absolute numbers*				na 1000 ludności *per 1000 population*			
WOJEWÓDZTWO ..... *VOIVODSHIP*	**8500**	**11971**	**13709**	**-1738**	**6,6**	**9,3**	**10,7**	**-1,4**
Podregion świętokrzyski..... *Subregion*	**8500**	**11971**	**13709**	**-1738**	**6,6**	**9,3**	**10,7**	**-1,4**
POWIAT BUSKI	**455**	**669**	**936**	**-267**	**6,1**	**9,0**	**12,6**	**-3,6**
Gminy miejsko-wiejskie: *Urban-rural gminas:*								
Busko-Zdrój.....	186	297	328	-31	5,7	9,1	10,1	-1,0
w tym miasto ..... *of which city*	107	153	149	4	6,2	8,9	8,6	0,2
Gminy wiejskie: *Rural gminas:*								
Gnojno	22	47	81	-34	4,7	9,9	17,1	-7,2
Nowy Korczyn	44	62	88	-26	6,9	9,8	13,9	-4,1
Pacanów	42	70	125	-55	5,3	8,9	15,9	-7,0
Solec-Zdrój.....	38	43	73	-30	7,6	8,6	14,5	-6,0
Stopnica	61	69	112	-43	7,7	8,7	14,1	-5,4
Tuczępy	24	39	49	-10	6,1	9,9	12,4	-2,5
Wiślica.....	38	42	80	-38	6,7	7,4	14,0	-6,7
POWIAT JĘDRZEJOWSKI.....	**652**	**876**	**984**	**-108**	**7,2**	**9,7**	**10,9**	**-1,2**
Gminy miejsko-wiejskie: *Urban-rural gminas:*								
Jędrzejów	221	280	302	-22	7,5	9,5	10,2	-0,7
w tym miasto ..... *of which city*	133	136	167	-31	8,0	8,1	10,0	-1,9
Małogoszcz	76	131	101	30	6,4	11,0	8,5	2,5
w tym miasto ..... *of which city*	33	37	25	12	8,2	9,2	6,2	3,0
Sędziszów	112	131	148	-17	8,5	9,9	11,2	-1,3
w tym miasto ..... *of which city*	68	77	54	23	9,8	11,1	7,8	3,3

TABL. 4 (15) **RUCH NATURALNY LUDNOŚCI W 2007 R. (cd.)**
VITAL STATISTICS IN 2007 (cont.)

WYSZCZEGÓLNIENIE *SPECIFICATION*	Małżeństwa *Marriages*	Urodzenia żywe *Live births*	Zgony *Deaths*	Przyrost naturalny *Natural increase*	Małżeństwa *Marriages*	Urodzenia żywe *Live births*	Zgony *Deaths*	Przyrost naturalny *Natural increase*
	w liczbach bezwzględnych *in absolute numbers*				na 1000 ludności *per 1000 population*			
POWIAT JĘDRZEJOWSKI (dok.)								
Gminy wiejskie: *Rural gminas:*								
Imielno	32	48	55	-7	6,9	10,3	11,9	-1,5
Nagłowice	43	57	76	-19	8,1	10,7	14,3	-3,6
Oksa	28	50	61	-11	5,7	10,2	12,5	-2,3
Słupia (Jędrzejowska)	31	36	59	-23	6,7	7,8	12,8	-5,0
Sobków	56	81	75	6	6,7	9,7	9,0	0,7
Wodzisław	53	62	107	-45	6,9	8,1	13,9	-5,9
POWIAT KAZIMIERSKI	**220**	**301**	**500**	**-199**	**6,1**	**8,4**	**14,0**	**-5,6**
Gminy miejsko-wiejskie: *Urban-rural gminas:*								
Kazimierza Wielka	107	139	213	-74	6,4	8,3	12,7	-4,4
w tym miasto *of which city*	31	46	68	-22	5,4	8,0	11,9	-3,8
Skalbmierz	48	67	103	-36	6,9	9,6	14,7	-5,2
w tym miasto *of which city*	12	10	20	-10	8,9	7,4	14,8	-7,4
Gminy wiejskie: *Rural gminas:*								
Bejce	20	31	75	-44	4,7	7,2	17,5	-10,3
Czarnocin	25	32	65	-33	6,0	7,7	15,6	-7,9
Opatowiec	20	32	44	-12	5,5	8,9	12,2	-3,3
POWIAT KIELECKI	**1403**	**2217**	**1893**	**324**	**7,0**	**11,1**	**9,5**	**1,6**
Gminy miejsko-wiejskie: *Urban-rural gminas:*								
Bodzentyn	101	132	127	5	8,6	11,2	10,8	0,4
w tym miasto *of which city*	29	27	29	-2	12,8	11,9	12,8	-0,9
Chęciny	105	156	144	12	7,1	10,6	9,8	0,8
w tym miasto *of which city*	32	32	27	5	7,5	7,5	6,4	1,2
Chmielnik	81	123	147	-24	7,0	10,6	12,7	-2,1
w tym miasto *of which city*	34	22	52	-30	8,5	5,5	13,0	-7,5
Daleszyce	116	150	122	28	7,8	10,1	8,2	1,9
w tym miasto *of which city*	15	31	36	-5	5,1	10,6	12,3	-1,7

TABL. 4 (15) **RUCH NATURALNY LUDNOŚCI W 2007 R. (cd.)**
VITAL STATISTICS IN 2007 (cont.)

WYSZCZEGÓLNIENIE *SPECIFICATION*	Małżeństwa *Marriages*	Urodzenia żywe *Live births*	Zgony *Deaths*	Przyrost naturalny *Natural increase*	Małżeństwa *Marriages*	Urodzenia żywe *Live births*	Zgony *Deaths*	Przyrost naturalny *Natural increase*
	w liczbach bezwzględnych *in absolute numbers*				na 1000 ludności *per 1000 population*			
POWIAT KIELECKI (dok.)								
Gminy wiejskie: *Rural gminas:*								
Bieliny	86	135	85	50	8,7	13,6	8,6	5,0
Górno	93	158	99	59	7,1	12,1	7,6	4,5
Łagów	56	77	82	-5	7,9	10,8	11,5	-0,7
Łopuszno	64	109	89	20	7,1	12,0	9,8	2,2
Masłów	80	111	82	29	8,3	11,5	8,5	3,0
Miedziana Góra	41	109	64	45	4,0	10,7	6,3	4,4
Mniów	61	107	97	10	6,6	11,5	10,4	1,1
Morawica	77	143	121	22	5,7	10,6	8,9	1,6
Nowa Słupia	58	85	131	-46	6,0	8,7	13,4	-4,7
Piekoszów	101	217	102	115	6,5	14,0	6,6	7,4
Pierzchnica	38	50	65	-15	8,0	10,5	13,6	-3,1
Raków	39	61	78	-17	6,7	10,4	13,3	-2,9
Sitkówka-Nowiny	51	61	59	2	7,2	8,7	8,4	0,3
Strawczyn	71	122	80	42	7,2	12,4	8,1	4,3
Zagnańsk	84	111	119	-8	6,7	8,8	9,4	-0,6
POWIAT KONECKI	**587**	**805**	**984**	**-179**	**6,9**	**9,5**	**11,6**	**-2,1**
Gminy miejsko-wiejskie: *Urban-rural gminas:*								
Końskie	270	347	382	-35	7,3	9,4	10,4	-1,0
w tym miasto *of which city*	171	178	187	-9	8,2	8,5	9,0	-0,4
Stąporków	125	141	239	-98	6,8	7,7	13,1	-5,4
w tym miasto *of which city*	51	39	62	-23	8,5	6,5	10,3	-3,8
Gminy wiejskie: *Rural gminas:*								
Fałków	29	54	65	-11	6,0	11,1	13,4	-2,3
Gowarczów	32	47	49	-2	6,7	9,9	10,3	-0,4
Radoszyce	66	101	99	2	7,2	11,0	10,8	0,2
Ruda Maleniecka	16	27	54	-27	4,8	8,1	16,2	-8,1
Słupia (Konecka)	27	34	43	-9	7,5	9,5	12,0	-2,5
Smyków	22	54	53	1	5,9	14,4	14,2	0,3

TABL. 4 (15) **RUCH NATURALNY LUDNOŚCI W 2007 R. (cd.)**
VITAL STATISTICS IN 2007 (cont.)

WYSZCZEGÓLNIENIE *SPECIFICATION*	Małżeństwa *Marriages*	Urodzenia żywe *Live births*	Zgony *Deaths*	Przyrost naturalny *Natural increase*	Małżeństwa *Marriages*	Urodzenia żywe *Live births*	Zgony *Deaths*	Przyrost naturalny *Natural increase*
	w liczbach bezwzględnych *in absolute numbers*				na 1000 ludności *per 1000 population*			
POWIAT OPATOWSKI.....	**353**	**473**	**725**	**-252**	**6,2**	**8,3**	**12,7**	**-4,4**
Gminy miejsko-wiejskie: *Urban-rural gminas:*								
Opatów.....	68	121	155	-34	5,4	9,6	12,3	-2,7
w tym miasto ..... *of which city*	37	79	75	4	5,4	11,6	11,0	0,6
Ożarów.....	76	89	122	-33	6,6	7,8	10,7	-2,9
w tym miasto ..... *of which city*	35	45	34	11	7,3	9,3	7,0	2,3
Gminy wiejskie: *Rural gminas:*								
Baćkowice.....	37	40	68	-28	7,1	7,7	13,0	-5,4
Iwaniska.....	44	54	88	-34	6,1	7,5	12,2	-4,7
Lipnik.....	29	57	75	-18	5,0	9,8	12,9	-3,1
Sadowie	28	36	69	-33	6,6	8,4	16,2	-7,7
Tarłów	40	40	90	-50	6,9	6,9	15,5	-8,6
Wojciechowice	31	36	58	-22	6,9	8,0	12,8	-4,9
POWIAT OSTROWIECKI..	**741**	**999**	**1263**	**-264**	**6,4**	**8,6**	**10,9**	**-2,3**
Gminy miejskie: *Urban gminas:*								
Ostrowiec Świętokrzyski	507	593	791	-198	6,9	8,0	10,7	-2,7
Gminy miejsko-wiejskie: *Urban-rural gminas:*								
Ćmielów	32	71	88	-17	4,1	9,1	11,3	-2,2
w tym miasto ..... *of which city*	14	29	28	1	4,4	9,1	8,8	0,3
Kunów.....	53	119	120	-1	5,3	11,8	11,9	-0,1
w tym miasto ..... *of which city*	17	34	30	4	5,4	10,9	9,6	1,3
Gminy wiejskie: *Rural gmina:*								
Bałtów	10	21	52	-31	2,6	5,4	13,5	-8,0
Bodzechów.....	86	124	127	-3	6,4	9,2	9,4	-0,2
Waśniów	53	71	85	-14	7,4	10,0	11,9	-2,0

TABL. 4 (15) **RUCH NATURALNY LUDNOŚCI W 2007 R. (cd.)**
VITAL STATISTICS IN 2007 (cont.)

WYSZCZEGÓLNIENIE *SPECIFICATION*	Małżeństwa *Marriages*	Urodzenia żywe *Live births*	Zgony *Deaths*	Przyrost naturalny *Natural increase*	Małżeństwa *Marriages*	Urodzenia żywe *Live births*	Zgony *Deaths*	Przyrost naturalny *Natural increase*
	w liczbach bezwzględnych *in absolute numbers*				na 1000 ludności *per 1000 population*			
POWIAT PIŃCZOWSKI	**267**	**355**	**506**	**-151**	**6,3**	**8,4**	**12,0**	**-3,6**
Gminy miejsko-wiejskie: *Urban-rural gminas:*								
Działoszyce	36	40	89	-49	6,4	7,1	15,8	-8,7
w tym miasto *of which city*	12	5	20	-15	11,4	4,7	18,9	-14,2
Pińczów	142	193	219	-26	6,4	8,6	9,8	-1,2
w tym miasto *of which city*	98	97	108	-11	8,2	8,1	9,0	-0,9
Gminy wiejskie: *Rural gminas:*								
Kije	31	37	52	-15	6,7	8,0	11,2	-3,2
Michałów	35	49	75	-26	7,2	10,0	15,3	-5,3
Złota	23	36	71	-35	4,8	7,5	14,7	-7,3
POWIAT SANDOMIERSKI	**516**	**742**	**889**	**-147**	**6,3**	**9,1**	**10,9**	**-1,8**
Gminy miejskie: *Urban gminas:*								
Sandomierz	141	184	228	-44	5,7	7,4	9,2	-1,8
Gminy miejsko-wiejskie: *Urban-rural gminas:*								
Koprzywnica	40	61	84	-23	5,6	8,6	11,8	-3,2
w tym miasto *of which city*	14	27	30	-3	5,5	10,6	11,8	-1,2
Zawichost	31	48	63	-15	6,6	10,2	13,4	-3,2
w tym miasto *of which city*	11	14	25	-11	6,2	7,8	14,0	-6,2
Gminy wiejskie: *Rural gminas:*								
Dwikozy	48	104	106	-2	5,3	11,4	11,6	-0,2
Klimontów	63	107	104	3	7,2	12,2	11,9	0,3
Łoniów	63	53	74	-21	8,3	7,0	9,7	-2,8
Obrazów	49	65	80	-15	7,2	9,6	11,8	-2,2
Samborzec	54	86	97	-11	5,9	9,5	10,7	-1,2
Wilczyce	27	34	53	-19	6,8	8,5	13,3	-4,8

TABL. 4 (15) **RUCH NATURALNY LUDNOŚCI W 2007 R. (cd.)**
VITAL STATISTICS IN 2007 (cont.)

WYSZCZEGÓLNIENIE *SPECIFICATION*	Małżeństwa *Marriages*	Urodzenia żywe *Live births*	Zgony *Deaths*	Przyrost naturalny *Natural increase*	Małżeństwa *Marriages*	Urodzenia żywe *Live births*	Zgony *Deaths*	Przyrost naturalny *Natural increase*
	w liczbach bezwzględnych *in absolute numbers*				na 1000 ludności *per 1000 population*			
POWIAT SKARŻYSKI	**519**	**674**	**953**	**-279**	**6,5**	**8,4**	**11,9**	**-3,5**
Gminy miejskie:								
Urban gminas:								
Skarżysko-Kamienna	349	386	569	-183	7,1	7,9	11,6	-3,7
Gminy miejsko-wiejskie:								
Urban-rural gminas:								
Suchedniów.....	70	105	139	-34	6,5	9,7	12,8	-3,1
w tym miasto	60	83	103	-20	6,8	9,3	11,6	-2,3
of which city								
Gminy wiejskie:								
Rural gminas:								
Bliżyn	36	58	104	-46	4,2	6,7	12,0	-5,3
Łączna	32	63	61	2	6,0	11,9	11,5	0,4
Skarżysko Kościelne	32	62	80	-18	5,2	10,0	12,9	-2,9
POWIAT STARACHOWICKI	**615**	**890**	**1023**	**-133**	**6,5**	**9,4**	**10,8**	**-1,4**
Gminy miejskie:								
Urban gminas:								
Starachowice.....	357	448	550	-102	6,7	8,4	10,3	-1,9
Gminy miejsko-wiejskie:								
Urban-rural gminas:								
Wąchock	36	52	88	-36	5,2	7,5	12,6	-5,2
w tym miasto	16	18	38	-20	5,8	6,6	13,8	-7,3
of which city								
Gminy wiejskie:								
Rural gminas:								
Brody.....	75	110	114	-4	6,9	10,1	10,5	0,4
Mirzec	54	88	106	-18	6,3	10,3	12,4	-2,1
Pawłów.....	93	192	165	27	6,2	12,7	10,9	1,8

TABL. 4 (15) **RUCH NATURALNY LUDNOŚCI W 2007 R. (dok.)**
VITAL STATISTICS IN 2007 (cont.)

WYSZCZEGÓLNIENIE *SPECIFICATION*	Małżeństwa *Marriages*	Urodzenia żywe *Live births*	Zgony *Deaths*	Przyrost naturalny *Natural increase*	Małżeństwa *Marriages*	Urodzenia żywe *Live births*	Zgony *Deaths*	Przyrost naturalny *Natural increase*
	w liczbach bezwzględnych *in absolute numbers*				na 1000 ludności *per 1000 population*			
POWIAT STASZOWSKI	**557**	**748**	**800**	**-52**	**7,5**	**10,0**	**10,7**	**-0,7**
Gminy miejsko-wiejskie: *Urban-rural gminas:*								
Osiek	51	88	77	11	6,3	10,9	9,6	1,4
w tym miasto ..... *of which city*	16	21	13	8	8,0	10,5	6,5	4,0
Połaniec.....	102	131	105	26	8,5	10,9	8,7	2,2
w tym miasto ..... *of which city*	71	80	58	22	8,4	9,5	6,9	2,6
Staszów.....	196	253	283	-30	7,4	9,5	10,6	-1,1
w tym miasto ..... *of which city*	121	142	135	7	7,8	9,1	8,7	0,5
Gminy wiejskie: *Rural gminas:*								
Bogoria	63	88	106	-18	7,8	10,9	13,2	-2,2
Łubnice.....	39	41	47	-6	8,8	9,2	10,6	-1,4
Oleśnica.....	18	31	41	-10	4,5	7,7	10,2	-2,5
Rytwiany.....	40	52	76	-24	6,3	8,2	12,0	-3,8
Szydłów	48	64	65	-1	9,7	12,9	13,1	-0,2
POWIAT WŁOSZCZOWSKI.....	**297**	**475**	**505**	**-30**	**6,3**	**10,0**	**10,6**	**-0,6**
Gminy miejsko-wiejskie: *Urban-rural gminas:*								
Włoszczowa.....	127	198	203	-5	6,2	9,7	10,0	-0,3
w tym miasto ..... of which city	66	103	99	4	6,2	9,7	9,3	0,4
Gminy wiejskie: *Rural gminas:*								
Kluczewsko.....	44	47	47	-	8,3	8,9	8,9	-
Krasocin.....	65	114	114	-	6,0	10,5	10,5	-
Moskorzew	14	35	33	2	4,7	11,7	11,0	0,7
Radków.....	17	21	30	-9	6,3	7,8	11,1	-3,3
Secemin.....	30	60	78	-18	5,7	11,4	14,8	-3,4
MIASTO NA PRAWACH POWIATU *CITY WITH POWIAT STATUS*								
Kielce	**1318**	**1747**	**1748**	**-1**	**6,4**	**8,5**	**8,5**	**-0,0**

TABL. 5 (16) **MAŁŻEŃSTWA I ROZWODY W 2007 R.**
MARRIAGES AND DIVORCES IN 2007

WYSZCZEGÓLNIENIE *SPECIFICATION*	Małżeństwa *Marriages*				Rozwody *Divorces*		
	ogółem *total*	w tym miasta *of which cities*	z ogółem *of total*		ogółem *total*	w tym miasta *of which cities*	na 1000 ludności *per 1000 population*
			cywilne *civil*	wyznaniowe *religious*			
WOJEWÓDZTWO ..... *VOIVODSHIP*	**8500**	**3976**	**2150**	**6350**	**1126**	**759**	**0,9**
Podregion świętokrzyski ..... *Subregion*	**8500**	**3976**	**2150**	**6350**	**1126**	**759**	**0,9**
POWIATY: *POWIATS:*							
buski	455	107	125	330	56	26	0,8
jędrzejowski	652	234	150	502	58	26	0,6
kazimierski	220	43	60	160	15	4	0,4
kielecki	1403	110	242	1161	114	11	0,6
konecki.....	587	222	131	456	68	31	0,8
opatowski	353	72	79	274	44	22	0,8
ostrowiecki	741	538	251	490	125	104	1,1
pińczowski.....	267	110	76	191	22	13	0,5
sandomierski	516	166	137	379	68	33	0,8
skarżyski	519	409	147	372	100	85	1,3
starachowicki.....	615	373	174	441	97	81	1,0
staszowski.....	557	208	124	433	60	38	0,8
włoszczowski.....	297	66	63	234	32	18	0,7
MIASTO NA PRAWACH POWIATU *CITY WITH POWIAT STATUS*							
Kielce	**1318**	**1318**	**391**	**927**	**267**	**267**	**1,3**

TABL. 6 (17) **MIGRACJE WEWNĘTRZNE I ZAGRANICZNE LUDNOŚCI NA POBYT STAŁY W 2007 R.**
INTERNAL AND INTERNATIONAL MIGRATION OF POPULATION FOR PERMANENT RESIDENCE IN 2007

WYSZCZEGÓLNIENIE *SPECIFICATION*	Napływ[a] *Inflow*[a]			Odpływ[b] *Outflow*[b]			Saldo migracji *Net migration*	
	ogółem *total*	w tym *of which*		ogółem *total*	w tym *of which*		ogółem *total*	na 1000 ludności *per 1000 population*
		z miast *from urban areas*	z zagranicy *immigration*		do miast *to urban areas*	za granicę *emigration*		
WOJEWÓDZTWO..... *VOIVODSHIP*	**14282**	**7165**	**346**	**17198**	**8242**	**633**	**-2916**	**-2,3**
Podregion świętokrzyski ..... *Subregion*	**14282**	**7165**	**346**	**17198**	**8242**	**633**	**-2916**	**-2,3**
POWIATY: *POWIATS:*								
buski.....	824	421	25	950	416	19	-126	-1,7
jędrzejowski.....	943	431	17	1153	551	56	-210	-2,3
kazimierski.....	395	160	8	462	233	17	-67	-1,9
kielecki	3075	1924	38	2297	1096	47	778	3,9
konecki	1026	496	14	1388	654	32	-362	-4,3
opatowski	687	277	20	873	462	26	-186	-3,3
ostrowiecki.....	1213	600	39	1538	845	47	-325	-2,8
pińczowski.....	464	248	5	579	265	16	-115	-2,7
sandomierski	1020	416	31	1205	683	27	-185	-2,3
skarżyski	859	523	38	1052	574	84	-193	-2,4
starachowicki.....	803	444	23	1152	632	48	-349	-3,7
staszowski.....	973	440	14	1200	561	41	-227	-3,1
włoszczowski.....	480	215	7	573	332	22	-93	-2,0
MIASTO NA PRAWACH POWIATU *CITY WITH POWIAT STATUS*								
Kielce	**1520**	**570**	**67**	**2776**	**938**	**151**	**-1256**	**-6,1**

a Zameldowania. b Wymeldowania.
a Registrations. b Cancelled registrations.

TABL. 7 (18) **MIGRACJE WEWNĘTRZNE LUDNOŚCI NA POBYT STAŁY W 2007 R.**

INTERNAL MIGRATION OF POPULATION FOR PERMANENT RESIDENCE IN 2007

WYSZCZEGÓLNIENIE *SPECIFICATION*	Napływ[a] *Inflow*[a]			Odpływ[b] *Outflow*[b]			Saldo migracji *Net migration*		
	ogółem *total*	do miast *to urban areas*	na wieś *to rural areas*	ogółem *total*	z miast *to urban areas*	ze wsi *to rural areas*	ogółem *total*	w miastach *in urban areas*	na wsi *in rural areas*
				O G Ó Ł E M *T O T A L*					
WOJEWÓDZTWO..... *VOIVODSHIP*	**13936**	**5120**	**8816**	**16565**	**8231**	**8334**	**-2629**	**-3111**	**482**
Podregion świętokrzyski ..... *Subregion*	**13936**	**5120**	**8816**	**16565**	**8231**	**8334**	**-2629**	**-3111**	**482**
POWIATY: *POWIATS:*									
buski.....	799	156	643	931	307	624	-132	-151	19
jędrzejowski.....	926	245	681	1097	410	687	-171	-165	-6
kazimierski.....	387	94	293	445	110	335	-58	-16	-42
kielecki	3037	211	2826	2250	218	2032	787	-7	794
konecki	1012	278	734	1356	557	799	-344	-279	-65
opatowski	667	137	530	847	226	621	-180	-89	-91
ostrowiecki.....	1174	666	508	1491	1018	473	-317	-352	35
pińczowski.....	459	102	357	563	247	316	-104	-145	41
sandomierski	989	419	570	1178	442	736	-189	-23	-166
skarżyski.....	821	468	353	968	726	242	-147	-258	111
starachowicki.....	780	366	414	1104	670	434	-324	-304	-20
staszowski.....	959	385	574	1159	545	614	-200	-160	-40
włoszczowski.....	473	140	333	551	130	421	-78	10	-88
MIASTO NA PRAWACH POWIATU *CITY WITH POWIAT STATUS*									
Kielce	**1453**	**1453**	**-**	**2625**	**2625**	**-**	**-1172**	**-1172**	**-**

a Zameldowania. *b* Wymeldowania.

a Registrations. b Cancelled registrations.

TABL. 7 (18) **MIGRACJE WEWNĘTRZNE LUDNOŚCI NA POBYT STAŁY W 2007 R. (dok.)**
INTERNAL MIGRATION OF POPULATION FOR PERMANENT RESIDENCE IN 2007 (cont.)

WYSZCZEGÓLNIENIE *SPECIFICATION*	Napływ[a] *Inflow*[a]			Odpływ[b] *Outflow*[b]			Saldo migracji *Net migration*		
	ogółem *total*	do miast *to urban areas*	na wieś *to rural areas*	ogółem *total*	z miast *to urban areas*	ze wsi *to rural areas*	ogółem *total*	w miastach *in urban areas*	na wsi *in rural areas*
	W tym KOBIETY *Of which FEMALES*								
WOJEWÓDZTWO..... *VOIVODSHIP*	**7361**	**2797**	**4564**	**8878**	**4284**	**4594**	**-1517**	**-1487**	**-30**
Podregion świętokrzyski ..... *Subregion*	**7361**	**2797**	**4564**	**8878**	**4284**	**4594**	**-1517**	**-1487**	**-30**
POWIATY: *POWIATS:*									
buski.....	410	86	324	503	154	349	-93	-68	-25
jędrzejowski.....	495	122	373	584	206	378	-89	-84	-5
kazimierski.....	225	55	170	265	57	208	-40	-2	-38
kielecki	1567	100	1467	1243	124	1119	324	-24	348
konecki.....	508	134	374	721	290	431	-213	-156	-57
opatowski	337	74	263	452	118	334	-115	-44	-71
ostrowiecki.....	624	359	265	797	532	265	-173	-173	-
pińczowski.....	253	67	186	313	131	182	-60	-64	4
sandomierski	523	247	276	641	221	420	-118	26	-144
skarżyski.....	429	258	171	512	380	132	-83	-122	39
starachowicki.....	392	180	212	570	353	217	-178	-173	-5
staszowski.....	496	207	289	622	294	328	-126	-87	-39
włoszczowski.....	265	71	194	294	63	231	-29	8	-37
MIASTO NA PRAWACH POWIATU *CITY WITH POWIAT STATUS*									
Kielce	**837**	**837**	**-**	**1361**	**1361**	**-**	**-524**	**-524**	**-**

a Zameldowania. *b* Wymeldowania.
a Registrations. b Cancelled registrations.

TABL. 1 (19) **PRACUJĄCY** [a] **W 2007 R.**
Stan w dniu 31 XII
EMPLOYED PERSONS [a] *IN 2007*
As of 31 XII

WYSZCZEGÓLNIENIE *SPECIFICATION*	Ogółem *Grand total*		Sektor *Sector*		Przemysł i budownictwo *Industry and construction*	Usługi *Services*	
	ogółem *total*	w tym kobiety *of which women*	publiczny *public*	prywatny *private*		rynkowe *market*	nierynkowe *non-market*
WOJEWÓDZTWO ..... *VOIVODSHIP*	**224728**	**106771**	**97642**	**127086**	**86912**	**64302**	**71152**
Podregion świętokrzyski ..... *Subregion*	**224728**	**106771**	**97642**	**127086**	**86912**	**64302**	**71152**
POWIAT BUSKI.....	**9875**	**5406**	**5877**	**3998**	**2052**	**2990**	**4711**
Gminy miejsko-wiejskie: *Urban-rural gminas:*							
Busko-Zdrój	7002	3839	4268	2734	1140	2391	3455
w tym miasto ..... *of which city*	6001	3344	3863	2138	853	2017	3131
Gminy wiejskie: *Rural gminas:*							
Gnojno	272	200	233	39	11	81	176
Nowy Korczyn	333	195	208	125	18	136	166
Pacanów	509	352	183	326	125	119	242
Solec-Zdrój	389	231	174	215	83	67	239
Stopnica	316	204	190	126	45	56	180
Tuczępy	772	226	458	314	606	56	100
Wiślica	282	159	163	119	24	84	153
POWIAT JĘDRZEJOWSKI.....	**11294**	**5158**	**5669**	**5625**	**3795**	**3480**	**3794**
Gminy miejsko-wiejskie: *Urban-rural gminas:*							
Jędrzejów	5377	2827	2783	2594	1329	1952	2018
w tym miasto ..... *of which city*	4642	2401	2417	2225	1016	1874	1708
Małogoszcz	1358	472	495	863	560	456	321
w tym miasto ..... *of which city*	1104	333	370	734	544	336	224
Sędziszów	2785	774	1206	1579	1532	745	495
w tym miasto ..... *of which city*	2483	643	1034	1449	1398	743	340

a Według faktycznego miejsca pracy; bez podmiotów gospodarczych o liczbie pracujących do 9 osób oraz pracujących w gospodarstwach indywidualnych w rolnictwie.

a By actual workplace; excluding economic entities employing up to 9 persons as well as persons employed on private farms in agriculture.

TABL. 1 (19) **PRACUJĄCY [a] W 2007 R. (cd.)**
Stan w dniu 31 XII

EMPLOYED PERSONS [a] IN 2007 (cont.)
As of 31 XII

WYSZCZEGÓLNIENIE *SPECIFICATION*	Ogółem *Grand total*		Sektor *Sector*		Przemysł i budownictwo *Industry and construction*	Usługi *Services*	
	ogółem *total*	w tym kobiety *of which women*	publiczny *public*	prywatny *private*		rynkowe *market*	nierynkowe *non-market*
POWIAT JĘDRZEJOWSKI (dok.)							
Gminy wiejskie: *Rural gminas:*							
Imielno	202	101	136	66	35	56	107
Nagłowice	223	162	194	29	-	53	164
Oksa	219	145	139	80	39	46	112
Słupia (Jędrzejowska)	211	142	156	55	50	38	123
Sobków	426	256	285	141	99	60	234
Wodzisław	493	279	275	218	151	74	220
POWIAT KAZIMIERSKI	**3079**	**1537**	**1822**	**1257**	**722**	**950**	**1362**
Gminy miejsko-wiejskie: *Urban-rural gminas:*							
Kazimierza Wielka	2145	1051	1213	932	618	659	860
w tym miasto *of which city*	1482	800	983	499	195	599	686
Skalbmierz	399	184	219	180	51	151	194
w tym miasto *of which city*	321	153	186	135	26	126	169
Gminy wiejskie: *Rural gminas:*							
Bejsce	200	119	149	51	29	28	143
Czarnocin	157	80	113	44	19	56	75
Opatowiec	178	103	128	50	5	56	90
POWIAT KIELECKI	**17653**	**8933**	**8689**	**8964**	**6774**	**3546**	**6908**
Gminy miejsko-wiejskie: *Urban-rural gminas:*							
Bodzentyn	640	342	415	225	64	264	297
w tym miasto *of which city*	431	234	292	139	26	186	219
Chęciny	1697	1018	1121	576	395	315	945
w tym miasto *of which city*	1210	818	801	409	253	198	756
Chmielnik	1128	682	760	368	310	167	626
w tym miasto *of which city*	765	515	511	254	153	128	460
Daleszyce	896	475	425	471	445	120	285
w tym miasto *of which city*	531	294	295	236	228	102	160

a Według faktycznego miejsca pracy; bez podmiotów gospodarczych o liczbie pracujących do 9 osób oraz pracujących w gospodarstwach indywidualnych w rolnictwie.

a By actual workplace; excluding economic entities employing up to 9 persons as well as persons employed on private farms in agriculture.

TABL. 1 (19) **PRACUJĄCY [a] W 2007 R. (cd.)**
Stan w dniu 31 XII

EMPLOYED PERSONS [a] IN 2007 (cont.)
As of 31 XII

WYSZCZEGÓLNIENIE *SPECIFICATION*	Ogółem *Grand total*		Sektor *Sector*		Przemysł i budownictwo *Industry and construction*	Usługi *Services*	
	ogółem *total*	w tym kobiety *of which women*	publiczny *public*	prywatny *private*		rynkowe *market*	nierynkowe *non-market*
POWIAT KIELECKI (dok.)							
Gminy wiejskie: *Rural gminas:*							
Bieliny	400	233	254	146	29	154	204
Górno	634	353	434	200	108	237	271
Łagów	322	201	250	72	59	59	167
Łopuszno	703	358	360	343	284	124	284
Masłów	504	279	224	280	190	121	177
Miedziana Góra	803	295	337	466	464	156	175
Mniów	333	225	247	86	40	85	206
Morawica	2047	1150	1143	904	631	199	1152
Nowa Słupia	787	395	388	399	319	185	276
Piekoszów	1743	1011	571	1172	785	431	504
Pierzchnica	294	173	152	142	96	43	149
Raków	252	169	189	63	59	14	166
Sitkówka-Nowiny	2600	845	664	1936	1561	629	404
Strawczyn	615	259	283	332	269	100	222
Zagnańsk	1255	470	472	783	666	143	398
POWIAT KONECKI	**13274**	**5844**	**5677**	**7597**	**6406**	**2533**	**4125**
Gminy miejsko-wiejskie: *Urban-rural gminas:*							
Końskie	9408	3958	3964	5444	4912	1742	2705
w tym miasto *of which city*	7608	3324	3430	4178	3639	1531	2433
Stąporków	1963	887	699	1264	753	560	569
w tym miasto *of which city*	1228	524	455	773	542	301	364
Gminy wiejskie: *Rural gminas:*							
Fałków	349	169	132	217	192	49	103
Gowarczów	181	109	122	59	42	35	97
Radoszyce	520	290	328	192	169	61	280
Ruda Maleniecka	293	150	146	147	110	56	95
Słupia (Konecka)	205	148	188	17	15	4	183
Smyków	355	133	98	257	213	26	93

a Według faktycznego miejsca pracy; bez podmiotów gospodarczych o liczbie pracujących do 9 osób oraz pracujących w gospodarstwach indywidualnych w rolnictwie.

a By actual workplace; excluding economic entities employing up to 9 persons as well as persons employed on private farms in agriculture.

TABL. 1 (19) **PRACUJĄCY [a] W 2007 R. (cd.)**
Stan w dniu 31 XII
EMPLOYED PERSONS [a] IN 2007 (cont.)
As of 31 XII

WYSZCZEGÓLNIENIE *SPECIFICATION*	Ogółem *Grand total*		Sektor *Sector*		Przemysł i budownictwo *Industry and construction*	Usługi *Services*	
	ogółem *total*	w tym kobiety *of which women*	publiczny *public*	prywatny *private*		rynkowe *market*	nierynkowe *non-market*
POWIAT OPATOWSKI	**6792**	**3615**	**3401**	**3391**	**2282**	**1506**	**2745**
Gminy miejsko-wiejskie: *Urban-rural gminas:*							
Opatów	2912	1812	1721	1191	843	557	1473
w tym miasto ..... *of which city*	2551	1626	1539	1012	795	459	1292
Ożarów	2015	812	711	1304	840	608	494
w tym miasto ..... *of which city*	991	487	473	518	186	484	313
Gminy wiejskie: *Rural gminas:*							
Baćkowice	301	150	150	151	95	45	116
Iwaniska.....	360	206	226	134	84	76	184
Lipnik	216	121	115	101	72	38	98
Sadowie.....	325	138	127	198	158	21	115
Tarłów.....	274	196	230	44	27	49	174
Wojciechowice.....	389	180	121	268	163	112	91
POWIAT OSTROWIECKI..	**21126**	**9706**	**7559**	**13567**	**9070**	**6474**	**5362**
Gminy miejskie: *Urban gminas:*							
Ostrowiec Świętokrzyski .	18112	8007	6160	11952	7703	6125	4158
Gminy miejsko-wiejskie: *Urban-rural gminas:*							
Ćmielów.....	954	639	287	667	575	99	247
w tym miasto ..... *of which city*	841	577	203	638	575	83	183
Kunów	669	294	335	334	325	55	280
w tym miasto ..... *of which city*	467	235	258	209	221	21	224
Gminy wiejskie: *Rural gminas:*							
Bałtów.....	221	163	203	18	-	4	193
Bodzechów	964	447	386	578	467	164	316
Waśniów.....	206	156	188	18	-	27	168

a Według faktycznego miejsca pracy; bez podmiotów gospodarczych o liczbie pracujących do 9 osób oraz pracujących w gospodarstwach indywidualnych w rolnictwie.

a By actual workplace; excluding economic entities employing up to 9 persons as well as persons employed on private farms in agriculture.

TABL. 1 (19) **PRACUJĄCY [a] W 2007 R. (cd.)**
Stan w dniu 31 XII

EMPLOYED PERSONS [a] IN 2007 (cont.)
As of 31 XII

WYSZCZEGÓLNIENIE *SPECIFICATION*	Ogółem *Grand total*		Sektor *Sector*		Przemysł i budownictwo *Industry and construction*	Usługi *Services*	
	ogółem *total*	w tym kobiety *of which women*	publiczny *public*	prywatny *private*		rynkowe *market*	nierynkowe *non-market*
POWIAT PIŃCZOWSKI	**5395**	**2425**	**2904**	**2491**	**1692**	**1454**	**2101**
Gminy miejsko-wiejskie: *Urban-rural gminas:*							
Działoszyce	197	113	155	42	38	15	140
w tym miasto ..... *of which city*	165	90	124	41	38	13	113
Pińczów	4353	1887	2100	2253	1517	1156	1587
w tym miasto ..... *of which city*	3345	1598	1855	1490	963	909	1447
Gminy wiejskie: *Rural gminas:*							
Kije	412	152	315	97	73	221	114
Michałów	229	144	163	66	38	29	119
Złota	204	129	171	33	26	33	141
POWIAT SANDOMIERSKI	**11553**	**5554**	**5041**	**6512**	**3747**	**3787**	**3954**
Gminy miejskie: *Urban gminas:*							
Sandomierz	8423	3716	3303	5120	2952	2920	2547
Gminy miejsko-wiejskie: *Urban-rural gminas:*							
Koprzywnica	384	254	178	206	74	140	166
w tym miasto ..... *of which city*	325	222	178	147	45	111	166
Zawichost	420	185	210	210	172	73	172
w tym miasto ..... *of which city*	259	142	180	79	46	67	145
Gminy wiejskie: *Rural gminas:*							
Dwikozy	679	362	240	439	353	154	168
Klimontów	500	320	341	159	15	194	281
Łoniów	491	269	298	193	123	117	230
Obrazów	228	147	146	82	8	110	110
Samborzec	300	217	218	82	46	66	184
Wilczyce	128	84	107	21	4	13	96

a Według faktycznego miejsca pracy; bez podmiotów gospodarczych o liczbie pracujących do 9 osób oraz pracujących w gospodarstwach indywidualnych w rolnictwie.

a By actual workplace; excluding economic entities employing up to 9 persons as well as persons employed on private farms in agriculture.

TABL. 1 (19) **PRACUJĄCY [a] W 2007 R. (cd.)**
Stan w dniu 31 XII

EMPLOYED PERSONS [a] IN 2007 (cont.)
As of 31 XII

WYSZCZEGÓLNIENIE *SPECIFICATION*	Ogółem *Grand total*		Sektor *Sector*		Przemysł i budownictwo *Industry and construction*	Usługi *Services*	
	ogółem *total*	w tym kobiety *of which women*	publiczny *public*	prywatny *private*		rynkowe *market*	nierynkowe *non-market*
POWIAT SKARŻYSKI	**14708**	**7074**	**7961**	**6747**	**6153**	**4431**	**3991**
Gminy miejskie: *Urban gminas:*							
Skarżysko-Kamienna.....	12067	5864	6734	5333	4822	3946	3259
Gminy miejsko-wiejskie: *Urban-rural gminas:*							
Suchedniów.....	1514	603	525	989	890	338	228
w tym miasto ..... *of which city*	1226	558	452	774	658	318	210
Gminy wiejskie: *Rural gminas:*							
Bliżyn.....	383	213	212	171	136	34	196
Łączna.....	423	202	314	109	210	67	142
Skarżysko Kościelne....	321	192	176	145	95	46	166
POWIAT STARACHOWICKI.....	**19477**	**8202**	**5769**	**13708**	**12307**	**2856**	**4268**
Gminy miejskie: *Urban gminas:*							
Starachowice.....	16323	6757	3697	12626	10709	2470	3126
Gminy miejsko-wiejskie: *Urban-rural gminas:*							
Wąchock.....	661	253	189	472	338	143	172
w tym miasto ..... *of which city*	341	137	138	203	193	22	126
Gminy wiejskie: *Rural gminas:*							
Brody.....	1323	465	1097	226	962	85	271
Mirzec.....	336	240	241	95	43	57	229
Pawłów.....	834	487	545	289	255	101	470

a Według faktycznego miejsca pracy; bez podmiotów gospodarczych o liczbie pracujących do 9 osób oraz pracujących w gospodarstwach indywidualnych w rolnictwie.

a By actual workplace; excluding economic entities employing up to 9 persons as well as persons employed on private farms in agriculture.

TABL. 1 (19) **PRACUJĄCY [a] W 2007 R. (dok.)**
Stan w dniu 31 XII

EMPLOYED PERSONS [a] IN 2007 (cont.)
As of 31 XII

WYSZCZEGÓLNIENIE *SPECIFICATION*	Ogółem *Grand total*		Sektor *Sector*		Przemysł i budownictwo *Industry and construction*	Usługi *Services*	
	ogółem *total*	w tym kobiety *of which women*	publiczny *public*	prywatny *private*		rynkowe *market*	nierynkowe *non-market*
POWIAT STASZOWSKI ...	**12988**	**5989**	**5162**	**7826**	**6565**	**2836**	**3477**
Gminy miejsko-wiejskie: *Urban-rural gminas:*							
Osiek	1027	304	835	192	504	212	311
w tym miasto ..... *of which city*	421	183	266	155	19	200	202
Połaniec.....	3562	1052	721	2841	2109	970	480
w tym miasto ..... *of which city*	1499	705	645	854	431	625	440
Staszów.....	6544	3772	2829	3715	3083	1363	2018
w tym miasto ..... *of which city*	4943	2942	2618	2325	1943	1236	1698
Gminy wiejskie: *Rural gminas:*							
Bogoria	401	205	225	176	167	36	190
Łubnice.....	120	100	101	19	-	17	102
Oleśnica	160	115	107	53	20	45	95
Rytwiany.....	525	226	208	317	253	80	185
Szydłów	649	215	136	513	429	113	96
POWIAT WŁOSZCZOWSKI.....	**7200**	**3160**	**2937**	**4263**	**3545**	**1323**	**2219**
Gminy miejsko-wiejskie: *Urban-rural gminas:*							
Włoszczowa.....	5619	2349	2170	3449	2976	1054	1543
w tym miasto ..... *of which city*	5100	2134	1959	3141	2779	951	1349
Gminy wiejskie: *Rural gminas:*							
Kluczewsko.....	245	155	147	98	85	25	128
Krasocin	742	342	290	452	271	180	258
Moskorzew	128	91	87	41	4	32	78
Radków	119	59	70	49	45	5	63
Secemin	347	164	173	174	164	27	149
MIASTO NA PRAWACH POWIATU *CITY WITH POWIAT STATUS*							
Kielce.....	**70314**	**34168**	**29174**	**41140**	**21802**	**26136**	**22135**

a Według faktycznego miejsca pracy; bez podmiotów gospodarczych o liczbie pracujących do 9 osób oraz pracujących w gospodarstwach indywidualnych w rolnictwie.

a By actual workplace; excluding economic entities employing up to 9 persons as well as persons employed on private farms in agriculture.

TABL. 2 (20) **PRACUJĄCY [a] WEDŁUG RODZAJÓW DZIAŁALNOŚCI W 2007 R.**
Stan w dniu 31 XII

EMPLOYED PERSONS [a] BY KIND OF ACTIVITIES IN 2007
As of 31 XII

WYSZCZEGÓLNIENIE *SPECIFICATION*	Ogółem *Total*	Rolnictwo, łowiectwo i leśnictwo; rybactwo *Agriculture, hunting and forestry; fishing*	Przemysł i budownictwo *Industry and construction*	Usługi *Services*	
				rynkowe *market*	nierynkowe *non-market*
WOJEWÓDZTWO..... *VOIVODSHIP*	**366632**	**143352**	**86912**	**65172**	**71196**
Podregion świętokrzyski ..... *Subregion*	**366632**	**143352**	**86912**	**65172**	**71196**
POWIATY: *POWIATS:*					
buski.....	26326	16567	2052	2996	4711
jędrzejowski.....	26063	14981	3795	3493	3794
kazimierski.....	13183	10149	722	950	1362
kielecki	41487	24252	6774	3553	6908
konecki	20558	7474	6406	2553	4125
opatowski	18560	11975	2282	1558	2745
ostrowiecki.....	27158	6183	9070	6542	5363
pińczowski.....	14685	9433	1692	1459	2101
sandomierski	27121	15566	3747	3854	3954
skarżyski.....	15491	894	6153	4453	3991
starachowicki.....	25269	5804	12307	2890	4268
staszowski.....	24157	11232	6565	2883	3477
włoszczowski.....	15189	8098	3545	1324	2222
MIASTO NA PRAWACH POWIATU *CITY WITH POWIAT STATUS*					
Kielce	**71385**	**744**	**21802**	**26664**	**22175**

a Według faktycznego miejsca pracy; bez podmiotów gospodarczych o liczbie pracujących do 9 osób; łącznie z osobami pracującymi w fundacjach, stowarzyszeniach, partiach politycznych, organizacjach społecznych, organizacjach pracodawców, samorządu gospodarczego i zawodowego oraz w gospodarstwach indywidualnych w rolnictwie.

a By actual workplace; excluding economic entities employing up to 9 persons; including persons employed in foundations, associations, political parties, trade unions, organizations of employers and economic and professional self-governments as well as on private farms in agriculture.

TABL. 3 (21) **ZATRUDNIENIE I WYNAGRODZENIA [a] W 2007 R.**

PAID EMPLOYMENT AND WAGES AND SALARIES [a] IN 2007

WYSZCZEGÓLNIENIE *SPECIFICATION*	Ogółem *Total*	Sektor *Sector*		Rolnictwo, łowiectwo i leśnictwo; rybactwo *Agriculture, hunting and forestry; fishing*	Przemysł i budownictwo *Industry and construction*	Usługi *Services*	
		publiczny *public*	prywatny *private*			rynkowe *market*	nierynkowe *non-market*
PRZECIĘTNE ZATRUDNIENIE W OSOBACH *AVERAGE PAID EMPLOYMENT IN PERSONS*							
WOJEWÓDZTWO *VOIVODSHIP*	**192894**	**88895**	**103999**	**1428**	**75470**	**45950**	**70046**
Podregion świętokrzyski *Subregion*	**192894**	**88895**	**103999**	**1428**	**75470**	**45950**	**70046**
POWIATY: *POWIATS:*							
buski	8126	4962	3164	68	1398	2285	4375
jędrzejowski	9198	4336	4862	80	3573	2066	3479
kazimierski	2323	1562	761	11	378	635	1299
kielecki	16077	7911	8166	262	6515	2491	6809
konecki	12058	5578	6480	162	5998	1877	4021
opatowski	5315	2999	2316	24	1733	918	2640
ostrowiecki	17632	6621	11011	188	8294	4021	5129
pińczowski	3933	2315	1618	92	1189	654	1998
sandomierski	10041	4168	5873	15	3516	2819	3691
skarżyski	12690	7288	5402	167	7088	1626	3809
starachowicki	13518	5368	8150	4	7693	1836	3985
staszowski	11901	4954	6947	83	6394	2072	3352
włoszczowski	5997	2280	3717	46	3407	512	2032
MIASTO NA PRAWACH POWIATU *CITY WITH POWIAT STATUS*							
Kielce	**64085**	**28553**	**35532**	**226**	**18294**	**22138**	**23427**

a Bez podmiotów gospodarczych o liczbie pracujących do 9 osób oraz zatrudnionych za granicą, fundacji, stowarzyszeń i innych organizacji.

a Excluding economic entities employing up to 9 persons as well as persons employed abroad, foundations, associations and other organizations.

TABL. 3 (21) **ZATRUDNIENIE I WYNAGRODZENIA [a] W 2007 R. (dok.)**

PAID EMPLOYMENT AND WAGES AND SALARIES [a] IN 2007 (cont.)

WYSZCZEGÓLNIENIE *SPECIFICATION*	Ogółem *Total*	Sektor *Sector*		Rolnictwo, łowiectwo i leśnictwo; rybactwo *Agriculture, hunting and forestry; fishing*	Przemysł i budownictwo *Industry and construction*	Usługi *Services*	
		publiczny *public*	prywatny *private*			rynkowe *market*	nierynkowe *non-market*
PRZECIĘTNE MIESIĘCZNE WYNAGRODZENIA BRUTTO W ZŁ *AVERAGE MONTHLY GROSS WAGES AND SALARIES IN ZL*							
WOJEWÓDZTWO ..... *VOIVODSHIP*	**2467,07**	**2676,60**	**2287,98**	**3295,76**	**2469,06**	**2130,18**	**2669,04**
Podregion świętokrzyski ..... *Subregion*	**2467,07**	**2676,60**	**2287,98**	**3295,76**	**2469,06**	**2130,18**	**2669,04**
POWIATY: *POWIATS:*							
buski	2272,20	2429,05	2026,22	2041,67	2201,01	1969,51	2456,62
jędrzejowski	2516,14	2462,73	2563,77	3437,08	2771,89	1953,61	2566,36
kazimierski	2059,36	2394,40	1371,67	1230,30	1555,16	1470,37	2501,02
kielecki	2270,27	2470,89	2075,92	3521,34	2214,28	1697,23	2485,35
konecki	2206,84	2392,06	2047,39	4139,40	2105,51	1852,79	2445,39
opatowski	2449,52	2328,91	2605,70	1600,00	2881,91	1823,67	2391,03
ostrowiecki	2240,51	2422,98	2130,79	2408,78	2223,76	1990,15	2457,71
pińczowski	2650,13	2573,47	2759,81	3547,64	3021,61	2040,81	2587,17
sandomierski	2678,36	2618,05	2721,16	1624,44	3216,58	2069,14	2635,23
skarżyski	2556,94	3040,69	1904,29	3959,38	2743,06	1823,95	2462,00
starachowicki	2130,58	2475,72	1903,25	2047,92	2004,71	1862,43	2497,19
staszowski	2546,78	2427,28	2631,99	4044,68	2707,36	2093,54	2483,54
włoszczowski	2465,81	2554,26	2411,56	4337,68	2453,87	1918,49	2581,38
MIASTO NA PRAWACH POWIATU *CITY WITH POWIAT STATUS*							
Kielce	**2655,81**	**2990,21**	**2387,09**	**2828,28**	**2560,36**	**2355,98**	**3012,00**

a Bez podmiotów gospodarczych o liczbie pracujących do 9 osób oraz zatrudnionych za granicą, fundacji, stowarzyszeń i innych organizacji.

a Excluding economic entities employing up to 9 persons as well as persons employed abroad, foundations, associations and other organizations.

TABL. 4 (22) **PODSTAWOWE DANE O BEZROBOTNYCH ZAREJESTROWANYCH W 2007 R.**
Stan w dniu 31 XII

BASIC DATA ON REGISTERED UNEMPLOYED PERSONS IN 2007
As of 31 XII

WYSZCZEGÓLNIENIE *SPECIFICATION*	Bezrobotni zarejestrowani *Registered unemployed persons*					Stopa bezrobocia rejestrowanego [a] w % *Registered unemployment rate [a] in %*	Bezrobotni nowo zarejestrowani [b] *Newly registered unemployed persons [b]*	Bezrobotni wyrejestrowani [b] *Persons removed from unemployment rolls [b]*	Oferty pracy [b] *Job offers [b]*
	ogółem *total*	z ogółem *of total*							
		kobiety *women*	dotychczas niepracujący *previously not employed*	zwolnieni z przyczyn dotyczących zakładu pracy *terminated for company reasons*	posiadający prawo do zasiłku *possessing benefit rights*				
WOJEWÓDZTWO... *VOIVODSHIP*	**83339**	**45985**	**23075**	**1667**	**9626**	**14,9**	**96371**	**112438**	**29052**
Podregion świętokrzyski ..... *Subregion*	**83339**	**45985**	**23075**	**1667**	**9626**	**14,9**	**96371**	**112438**	**29052**
POWIATY: *POWIATS:*									
buski.....	3219	1537	1079	46	317	9,0	3626	4215	2212
jędrzejowski.....	4532	2850	1421	324	357	12,3	4676	5857	1706
kazimierski.....	1819	961	918	40	65	10,9	1438	1698	417
kielecki	14296	7783	4453	200	1295	20,2	14835	17336	2501
konecki	8326	4829	1757	76	1669	23,1	9107	10575	2768
opatowski	4546	2242	1830	29	247	16,7	4401	4958	1182
ostrowiecki.....	8645	4975	1990	363	1370	18,8	11151	12952	3141
pińczowski.....	1776	1030	662	7	142	9,3	2143	2718	805
sandomierski	4826	2489	1957	109	250	12,3	4835	5476	1065
skarżyski.....	7844	4159	1784	162	1029	25,9	8536	9481	2510
starachowicki.....	5268	3049	659	69	1274	13,9	8987	10818	2624
staszowski.....	4328	2437	1133	44	427	12,4	5659	6568	2128
włoszczowski.....	3173	1891	894	31	222	14,6	3275	4138	1108
MIASTO NA PRAWACH POWIATU *CITY WITH POWIAT STATUS*									
Kielce	**10741**	**5753**	**2538**	**167**	**962**	**10,0**	**13702**	**15648**	**4885**

a Patrz uwagi ogólne ust. 5 na str. 22. *b* W ciągu roku.

a See general notes item 5 on page 22. b During the year.

TABL. 5 (23) **BEZROBOTNI ZAREJESTROWANI WEDŁUG WIEKU I POZIOMU WYKSZTAŁCENIA W 2007 R.**
Stan w dniu 31 XII

REGISTERED UNEMPLOYED PERSONS BY AGE AND EDUCATIONAL LEVEL IN 2007
As of 31 XII

WYSZCZEGÓLNIENIE *SPECIFICATION*	Ogółem *Total*	W wieku *By age*					Z ogółem – z wykształceniem *Of total – by educational level*				
		24 lata i mniej *24 and less*	25-34	35-44	45-54	55 lat i więcej *55 and more*	wyższym *tertiary*	średnim *secondary*		zasadniczym (zawodowym) *basic vocational*	gimnazjalnym, podstawowym i niepełnym podstawowym *lower secondary, primary and incomplete primary*
								zawodowym [a] *vocational* [a]	ogólnokształcącym *general*		
WOJEWÓDZTWO... *VOIVODSHIP*	**83339**	**16453**	**24572**	**16280**	**19883**	**6151**	**7292**	**20133**	**8374**	**25690**	**21850**
Podregion świętokrzyski ..... *Subregion*	**83339**	**16453**	**24572**	**16280**	**19883**	**6151**	**7292**	**20133**	**8374**	**25690**	**21850**
POWIATY: *POWIATS:*											
buski	3219	909	1065	452	562	231	289	874	252	1015	789
jędrzejowski	4532	1112	1451	747	890	332	436	1284	442	1206	1164
kazimierski.....	1819	629	563	250	265	112	76	625	163	516	439
kielecki.....	14296	2780	4355	3025	3242	894	1003	3004	1200	4689	4400
konecki	8326	1340	2298	1873	2176	639	439	1721	774	2807	2585
opatowski	4546	1206	1394	821	867	258	261	853	548	1632	1252
ostrowiecki.....	8645	1648	2504	1685	2213	595	718	2112	913	2495	2407
pińczowski	1776	438	540	289	374	135	185	521	202	491	377
sandomierski	4826	1107	1672	857	889	301	532	1168	377	1574	1175
skarżyski.....	7844	1358	2162	1628	2117	579	630	2138	887	2518	1671
starachowicki	5268	877	1317	1064	1527	483	425	1272	578	1725	1268
staszowski	4328	1044	1320	824	887	253	399	955	493	1437	1044
włoszczowski	3173	668	967	610	670	258	214	705	346	958	950
MIASTO NA PRAWACH POWIATU *CITY WITH POWIAT STATUS*											
Kielce	**10741**	**1337**	**2964**	**2155**	**3204**	**1081**	**1685**	**2901**	**1199**	**2627**	**2329**

a Łącznie z policealnym.

a Including post-secondary education.

TABL. 6 (24) **BEZROBOTNI ZAREJESTROWANI WEDŁUG CZASU POZOSTAWANIA BEZ PRACY[a] W 2007 R.**
Stan w dniu 31 XII

REGISTERED UNEMPLOYED PERSONS BY DURATION OF UNEMPLOYMENT[a] IN 2007
As of 31 XII

WYSZCZEGÓLNIENIE *SPECIFICATION*	Ogółem Total	Według czasu pozostawania bez pracy *By duration of unemployment*					
		1 miesiąc i mniej *1 month and less*	1-3	3-6	6-12	12-24	powyżej 24 miesięcy *more than 24 months*
WOJEWÓDZTWO	**83339**	**6891**	**12864**	**10916**	**11287**	**11884**	**29497**
VOIVODSHIP							
Podregion świętokrzyski.....	**83339**	**6891**	**12864**	**10916**	**11287**	**11884**	**29497**
Subregion							
POWIATY:							
POWIATS:							
buski	3219	345	565	416	369	468	1056
jędrzejowski	4532	395	731	466	481	560	1899
kazimierski	1819	87	228	232	213	320	739
kielecki	14296	1107	1905	1899	1994	1876	5515
konecki.....	8326	578	1234	1107	1108	1204	3095
opatowski.....	4546	250	617	634	557	660	1828
ostrowiecki	8645	765	1365	1138	1356	1410	2611
pińczowski	1776	167	301	225	189	211	683
sandomierski.....	4826	325	802	511	613	591	1984
skarżyski	7844	512	1388	1040	1183	1320	2401
starachowicki	5268	488	977	875	886	755	1287
staszowski	4328	511	804	581	479	551	1402
włoszczowski	3173	252	387	327	305	442	1460
MIASTO NA PRAWACH POWIATU							
CITY WITH POWIAT STATUS							
Kielce.....	**10741**	**1109**	**1560**	**1465**	**1554**	**1516**	**3537**

a Od momentu rejestracji w urzędzie pracy; przedziały zostały domknięte prawostronnie; np. w przedziale 3-6 uwzględniono osoby, które pozostawały bez pracy 3 miesiące i 1 dzień do 6 miesięcy.

a From the date of registering in a labour office; intervals were shifted upward, e.g., in the interval 3-6 persons remaining unemployed from 3 months and 1 day to 6 months were included.

TABL. 7 (25) **BEZROBOTNI ZAREJESTROWANI WEDŁUG STAŻU PRACY W 2007 R.**
Stan w dniu 31 XII

REGISTERED UNEMPLOYED PERSONS BY WORK SENIORITY IN 2007
As of 31 XII

WYSZCZEGÓLNIENIE *SPECIFICATION*	Ogółem *Total*	Bez stażu pracy *No work seniority*	Ze stażem [a] *With work seniority* [a]					
			1 rok i mniej *1 year and less*	1-5	5-10	10-20	20-30	powyżej 30 lat *more than 30 years*
WOJEWÓDZTWO	**83339**	**23075**	**11494**	**15924**	**11028**	**12307**	**8010**	**1501**
VOIVODSHIP								
Podregion świętokrzyski	**83339**	**23075**	**11494**	**15924**	**11028**	**12307**	**8010**	**1501**
Subregion								
POWIATY:								
POWIATS:								
buski	3219	1079	420	678	330	417	230	65
jędrzejowski	4532	1421	623	952	516	587	368	65
kazimierski	1819	918	215	284	146	147	85	24
kielecki	14296	4453	1946	2496	1966	2037	1192	206
konecki	8326	1757	925	1805	1447	1461	822	109
opatowski	4546	1830	567	881	472	475	276	45
ostrowiecki	8645	1990	1311	1745	990	1448	986	175
pińczowski	1776	662	243	288	172	233	137	41
sandomierski	4826	1957	654	882	511	512	256	54
skarżyski	7844	1784	973	1483	1068	1376	991	169
starachowicki	5268	659	726	1011	970	1043	761	98
staszowski	4328	1133	651	970	634	600	301	39
włoszczowski	3173	894	594	607	379	405	227	67
MIASTO NA PRAWACH POWIATU								
CITY WITH POWIAT STATUS								
Kielce	**10741**	**2538**	**1646**	**1842**	**1427**	**1566**	**1378**	**344**

a Przedziały zostały domknięte prawostronnie, np. w przedziale 1-5 uwzględniono osoby, które pracowały 1 rok i 1 dzień do 5 lat.
a Intervals were shifted upward, e.g., in the interval 1-5 persons who worked 1 year and 1 day to 5 years were included.

TABL. 8 (26) **BEZROBOTNI ZAREJESTROWANI W POWIATOWYCH URZĘDACH PRACY W 2007 R.**
Stan w dniu 31 XII

REGISTERED UNEMPLOYED PERSONS IN POWIATS IN 2007
As of 31 XII

WYSZCZEGÓLNIENIE *SPECIFICATION*	Ogółem *Total*	w tym kobiety *of which women*	Z prawem do zasiłku *With the benefits rights*	W wieku produkcyjnym mobilnym (18-44 lata) *Working age population (age group of mobility i.e. 18-44)*	Pozostający bez pracy powyżej 12 miesięcy *Out of job for period longer than 12 months*
WOJEWÓDZTWO ..... *VOIVODSHIP*	**83339**	**45985**	**9626**	**57305**	**41381**
Podregion świętokrzyski ..... *Subregion*	**83339**	**45985**	**9626**	**57305**	**41381**
POWIAT BUSKI	**3219**	**1537**	**317**	**2426**	**1524**
Gminy miejsko-wiejskie: *Urban-rural gminas:*					
Busko-Zdrój.....	1608	765	156	1129	750
Gminy wiejskie: *Rural gminas:*					
Gnojno	189	106	7	159	102
Nowy Korczyn	241	112	15	187	121
Pacanów	280	126	23	229	128
Solec-Zdrój.....	185	95	23	148	94
Stopnica.....	339	148	54	283	145
Tuczępy	155	75	26	121	67
Wiślica	222	110	13	170	117
POWIAT JĘDRZEJOWSKI	**4532**	**2850**	**357**	**3310**	**2459**
Gminy miejsko-wiejskie: *Urban-rural gminas:*					
Jędrzejów	1633	979	136	1130	884
Małogoszcz	647	454	55	471	357
Sędziszów	680	483	35	487	397

TABL. 8 (26) **BEZROBOTNI ZAREJESTROWANI W POWIATOWYCH URZĘDACH PRACY W 2007 R. (cd.)**
Stan w dniu 31 XII

REGISTERED UNEMPLOYED PERSONS IN POWIATS IN 2007 (cont.)
As of 31 XII

WYSZCZEGÓLNIENIE *SPECIFICATION*	Ogółem *Total*	w tym kobiety *of which women*	Z prawem do zasiłku *With the benefits rights*	W wieku produkcyjnym mobilnym (18-44 lata) *Working age population (age group of mobility i.e. 18-44)*	Pozostający bez pracy powyżej 12 miesięcy *Out of job for period longer than 12 months*
POWIAT JĘDRZEJOWSKI (dok.)					
Gminy wiejskie: *Rural gminas:*					
Imielno	222	129	17	179	124
Nagłowice	270	147	26	219	112
Oksa	196	121	16	155	103
Słupia (Jędrzejowska)	177	117	11	145	88
Sobków	381	235	36	270	219
Wodzisław	326	185	25	254	175
POWIAT KAZIMIERSKI	**1819**	**961**	**65**	**1442**	**1059**
Gminy miejsko-wiejskie: *Urban-rural gminas:*					
Kazimierza Wielka	983	543	43	746	565
Skalbmierz	347	195	3	281	205
Gminy wiejskie: *Rural gminas:*					
Bejsce	167	82	9	150	99
Czarnocin	157	71	6	130	100
Opatowiec	165	70	4	135	90
POWIAT KIELECKI	**14296**	**7783**	**1295**	**10160**	**7391**
Gminy miejsko-wiejskie: *Urban-rural gminas:*					
Bodzentyn	809	408	50	603	406
Chęciny	1027	589	69	666	531
Chmielnik	974	469	128	653	555
Daleszyce	1167	642	107	848	643

TABL. 8 (26) **BEZROBOTNI ZAREJESTROWANI W POWIATOWYCH URZĘDACH PRACY W 2007 R. (cd.)**
Stan w dniu 31 XII

REGISTERED UNEMPLOYED PERSONS IN POWIATS IN 2007 (cont.)
As of 31 XII

WYSZCZEGÓLNIENIE *SPECIFICATION*	Ogółem *Total*	w tym kobiety *of which women*	Z prawem do zasiłku *With the benefits rights*	W wieku produkcyjnym mobilnym (18-44 lata) *Working age population (age group of mobility i.e. 18-44)*	Pozostający bez pracy powyżej 12 miesięcy *Out of job for period longer than 12 months*
POWIAT KIELECKI (dok.)					
Gminy wiejskie:					
Rural gminas:					
Bieliny	673	381	76	523	338
Górno	967	505	102	716	503
Łagów	498	254	28	383	245
Łopuszno	692	401	65	503	367
Masłów	567	302	50	394	265
Miedziana Góra	652	386	64	464	317
Mniów	1068	604	52	762	635
Morawica	649	366	66	470	345
Nowa Słupia	875	516	56	620	481
Piekoszów	1086	571	112	782	497
Pierzchnica	325	139	27	230	186
Raków	479	240	22	337	227
Sitkówka-Nowiny	411	231	49	292	173
Strawczyn	617	349	65	461	292
Zagnańsk	760	430	107	453	385
POWIAT KONECKI	**8326**	**4829**	**1669**	**5511**	**4299**
Gminy miejsko-wiejskie:					
Urban-rural gminas:					
Końskie	3225	1837	673	2110	1596
Stąporków	2118	1300	360	1352	1072
Gminy wiejskie:					
Rural gminas:					
Fałków	480	285	102	320	269
Gowarczów	501	287	133	348	259
Radoszyce	972	541	176	669	574
Ruda Maleniecka	374	206	100	236	180
Słupia (Konecka)	200	103	27	156	111
Smyków	456	270	98	320	238

TABL. 8 (26) **BEZROBOTNI ZAREJESTROWANI W POWIATOWYCH URZĘDACH PRACY W 2007 R. (cd.)**
Stan w dniu 31 XII

REGISTERED UNEMPLOYED PERSONS IN POWIATS IN 2007 (cont.)
As of 31 XII

WYSZCZEGÓLNIENIE *SPECIFICATION*	Ogółem *Total*	w tym kobiety *of which women*	Z prawem do zasiłku *With the benefits rights*	W wieku produk-cyjnym mobilnym (18-44 lata) *Working age population (age group of mobility i.e. 18-44)*	Pozostający bez pracy powyżej 12 miesięcy *Out of job for period longer than 12 months*
POWIAT OPATOWSKI	**4546**	**2242**	**247**	**3421**	**2488**
Gminy miejsko-wiejskie:					
Urban-rural gminas:					
Opatów	1002	448	70	742	505
Ożarów	924	547	49	664	552
Gminy wiejskie:					
Rural gminas:					
Baćkowice	321	145	16	269	138
Iwaniska	746	341	43	578	424
Lipnik	553	250	21	414	339
Sadowie	255	127	14	205	131
Tarłów	455	239	21	325	245
Wojciechowice	290	145	13	224	154
POWIAT OSTROWIECKI	**8645**	**4975**	**1370**	**5837**	**4021**
Gminy miejskie:					
Urban gminas:					
Ostrowiec Świętokrzyski	5320	3149	853	3490	2458
Gminy miejsko-wiejskie:					
Urban-rural gminas:					
Ćmielów	638	324	97	432	315
Kunów	879	483	151	608	360
Gminy wiejskie:					
Rural gminas:					
Bałtów	278	138	60	209	122
Bodzechów	1112	649	161	752	566
Waśniów	418	232	48	346	200

TABL. 8 (26) **BEZROBOTNI ZAREJESTROWANI W POWIATOWYCH URZĘDACH PRACY W 2007 R. (cd.)**
Stan w dniu 31 XII

REGISTERED UNEMPLOYED PERSONS IN POWIATS IN 2007 (cont.)
As of 31 XII

WYSZCZEGÓLNIENIE *SPECIFICATION*	Ogółem *Total*	w tym kobiety *of which women*	Z prawem do zasiłku *With the benefits rights*	W wieku produkcyjnym mobilnym (18-44 lata) *Working age population (age group of mobility i.e. 18-44)*	Pozostający bez pracy powyżej 12 miesięcy *Out of job for period longer than 12 months*
POWIAT PIŃCZOWSKI	**1776**	**1030**	**142**	**1267**	**894**
Gminy miejsko-wiejskie:					
Urban-rural gminas:					
Działoszyce	279	138	9	184	201
Pińczów	945	570	88	655	406
Gminy wiejskie:					
Rural gminas:					
Kije	215	132	18	149	115
Michałów	190	119	18	163	85
Złota	147	71	9	116	87
POWIAT SANDOMIERSKI	**4826**	**2489**	**250**	**3636**	**2575**
Gminy miejskie:					
Urban gminas:					
Sandomierz	1307	693	96	858	660
Gminy miejsko-wiejskie:					
Urban-rural gminas:					
Koprzywnica	462	252	13	382	237
Zawichost	271	131	16	189	149
Gminy wiejskie:					
Rural gminas:					
Dwikozy	554	290	28	400	307
Klimontów	724	340	27	568	392
Łoniów	418	226	27	336	236
Obrazów	376	190	14	308	208
Samborzec	504	255	23	418	268
Wilczyce	210	112	6	177	118

TABL. 8 (26) **BEZROBOTNI ZAREJESTROWANI W POWIATOWYCH URZĘDACH PRACY W 2007 R. (cd.)**
Stan w dniu 31 XII

REGISTERED UNEMPLOYED PERSONS IN POWIATS IN 2007 (cont.)
As of 31 XII

WYSZCZEGÓLNIENIE *SPECIFICATION*	Ogółem *Total*	w tym kobiety *of which women*	Z prawem do zasiłku *With the benefits rights*	W wieku produkcyjnym mobilnym (18-44 lata) *Working age population (age group of mobility i.e. 18-44)*	Pozostający bez pracy powyżej 12 miesięcy *Out of job for period longer than 12 months*
POWIAT SKARŻYSKI	**7844**	**4159**	**1029**	**5148**	**3721**
Gminy miejskie:					
Urban gminas:					
Skarżysko-Kamienna.....	4294	2219	569	2738	1854
Gminy miejsko-wiejskie:					
Urban-rural gminas:					
Suchedniów.....	1106	613	139	735	601
Gminy wiejskie:					
Rural gminas:					
Bliżyn.....	1225	690	160	835	635
Łączna.....	492	283	67	342	282
Skarżysko Kościelne	727	354	94	498	349
POWIAT STARACHOWICKI	**5268**	**3049**	**1274**	**3258**	**2042**
Gminy miejskie:					
Urban gminas:					
Starachowice.....	2854	1632	643	1592	1078
Gminy miejsko-wiejskie:					
Urban-rural gminas:					
Wąchock.....	445	248	90	275	188
Gminy wiejskie:					
Rural gminas:					
Brody.....	731	421	205	481	292
Mirzec.....	461	284	111	320	188
Pawłów.....	777	464	225	590	296

TABL. 8 (26) **BEZROBOTNI ZAREJESTROWANI W POWIATOWYCH URZĘDACH PRACY W 2007 R. (dok.)**
Stan w dniu 31 XII

REGISTERED UNEMPLOYED PERSONS IN POWIATS IN 2007 (cont.)
As of 31 XII

WYSZCZEGÓLNIENIE *SPECIFICATION*	Ogółem *Total*	w tym kobiety *of which women*	Z prawem do zasiłku *With the benefits rights*	W wieku produkcyjnym mobilnym (18-44 lata) *Working age population (age group of mobility i.e. 18-44)*	Pozostający bez pracy powyżej 12 miesięcy *Out of job for period longer than 12 months*
POWIAT STASZOWSKI	**4328**	**2437**	**427**	**3188**	**1953**
Gminy miejsko-wiejskie: *Urban-rural gminas:*					
Osiek	661	410	78	492	320
Połaniec	685	472	61	500	308
Staszów	1459	760	137	1027	604
Gminy wiejskie: *Rural gminas:*					
Bogoria	487	240	28	366	274
Łubnice	177	95	10	145	80
Oleśnica	239	119	56	197	98
Rytwiany	389	235	39	282	176
Szydłów	231	106	18	179	93
POWIAT WŁOSZCZOWSKI	**3173**	**1891**	**222**	**2245**	**1902**
Gminy miejsko-wiejskie: *Urban-rural gminas:*					
Włoszczowa	1330	806	108	901	762
Gminy wiejskie: *Rural gminas:*					
Kluczewsko	386	224	24	282	262
Krasocin	765	488	42	552	473
Moskorzew	220	116	15	167	123
Radków	142	78	10	111	76
Secemin	330	179	23	232	206
MIASTO NA PRAWACH POWIATU *CITY WITH POWIAT STATUS*					
Kielce	**10741**	**5753**	**962**	**6456**	**5053**

TABL. 9 (27) **ZATRUDNIENI W WARUNKACH ZAGROŻENIA [a] W 2007 R.**
PERSONS WORKING IN HAZARDOUS CONDITION [a] IN 2007

WYSZCZEGÓLNIENIE *SPECIFICATION*	Ogółem *Grand total*		Zagrożenia związane *Hazard connected with*					
			ze środowiskiem pracy *work environment*		z uciążliwością pracy *strenuous conditions*		z czynnikami mechanicznymi *mechanical factors*	
	razem *total*	w tym przez jedną grupę czynników *of which one group of factors*	razem *total*	w tym przez jedną grupę czynników *of which one group of factors*	razem *total*	w tym przez jedną grupę czynników *of which one group of factors*	razem *total*	w tym przez jedną grupę czynników *of which one group of factors*
WOJEWÓDZTWO..... *VOIVODSHIP*	**14738**	**11314**	**10076**	**7494**	**3251**	**2817**	**1411**	**1003**
Podregion świętokrzyski ..... *Subregion*	**14738**	**11314**	**10076**	**7494**	**3251**	**2817**	**1411**	**1003**
POWIATY: *POWIATS:*								
buski.....	202	178	60	52	133	118	9	8
jędrzejowski.....	668	456	600	422	40	26	28	8
kazimierski.....	25	8	22	5	-	-	3	3
kielecki	638	435	511	339	90	68	37	28
konecki	1084	828	877	690	110	87	97	51
opatowski	98	86	94	82	-	-	4	4
ostrowiecki.....	2312	1569	1507	961	686	553	119	55
pińczowski.....	190	154	117	90	71	64	2	-
sandomierski	373	324	206	164	123	117	44	43
skarżyski.....	1144	949	238	152	463	399	443	398
starachowicki.....	1992	1440	1622	1122	146	118	224	200
staszowski.....	1130	815	854	600	207	161	69	54
włoszczowski.....	455	123	260	90	20	18	175	15
MIASTO NA PRAWACH POWIATU *CITY WITH POWIAT STATUS*								
Kielce	**4427**	**3949**	**3108**	**2725**	**1162**	**1088**	**157**	**136**

a Liczeni tylko jeden raz w grupie czynnika przeważającego, tzn. mającego największe szkodliwe znaczenie na danym stanowisku pracy; dane dotyczą podmiotów, w których liczba pracujących przekracza 9 osób.

a Listed only once by predominant factor, i.e., the factor having the most hazardous effect at a given work post; data concern entities employing more than 9 persons.

TABL. 10 (28) **POSZKODOWANI W WYPADKACH PRZY PRACY [a] (poza gospodarstwami indywidualnymi w rolnictwie) WEDŁUG SKUTKÓW I LICZBY DNI NIEZDOLNOŚCI DO PRACY W 2007 R.**

PERSONS INJURED IN ACCIDENTS AT WORK [a] (excluding private farms in agriculture) BY RESULTS AND DAYS OF INABILITY TO WORK IN 2007

WYSZCZEGÓLNIENIE *SPECIFICATION*	Ogółem *Grand total*	W tym w wypadkach *Of which in*			Liczba dni niezdolności do pracy [b] *Number of days of an inability to work [b]*	
		śmiertelnych *fatal accidents*	ciężkich *serious accidents*	lekkich *not serious accidents*	w liczbach bezwzględnych *in absolute numbers*	na jednego poszkodowanego *per 1 person injured*
WOJEWÓDZTWO ..... *VOIVODSHIP*	**2388**	**20**	**22**	**2346**	**116334**	**49,1**
Podregion świętokrzyski ..... *Subregion*	**2388**	**20**	**22**	**2346**	**116334**	**49,1**
POWIATY: *POWIATS:*						
buski.....	53	1	-	52	2138	41,1
jędrzejowski.....	106	-	1	105	6250	59,0
kazimierski	7	-	-	7	371	53,0
kielecki	141	5	2	134	6807	50,1
konecki.....	102	1	2	99	6985	69,2
opatowski	33	-	-	33	1426	43,2
ostrowiecki	175	-	4	171	11330	64,7
pińczowski.....	40	-	-	40	1576	39,4
sandomierski	77	-	1	76	3703	48,1
skarżyski	145	1	3	141	7002	48,6
starachowicki.....	272	1	-	271	11875	43,8
staszowski.....	117	1	2	114	8821	76,0
włoszczowski.....	44	1	-	43	2330	54,2
MIASTO NA PRAWACH POWIATU *CITY WITH POWIAT STATUS*						
Kielce	**1076**	**9**	**7**	**1060**	**45720**	**42,9**

a Zgłoszone w danym roku. *b* Bez osób poszkodowanych w wypadkach śmiertelnych.

a Registered in a given year. b Excluding persons injured in fatal accidents.

TABL. 1 (29) **WODOCIĄGI I KANALIZACJA W 2007 R.**
WATER–LINE AND SEWERAGE SYSTEMS IN 2007

WYSZCZEGÓLNIENIE *SPECIFICATION*	Sieć w km *Network in km*		Połączenia prowadzące do budynków mieszkalnych *Connections leading to residential buildings*		Zużycie wody z wodociągów w gospodarstwach domowych *Consumption of water from water – line systems in households*		Ścieki odprowadzone w dam^3 [b] *Waste water discharged in dam^3* [b]
	wodociągowa rozdzielcza *water – line distribution*	kanalizacyjna [a] *sewerage* [a]	wodociągowe *water – line system*	kanalizacyjne *sewerage system*	w dam^3 *in dam^3*	na 1 mieszkańca w m^3 *per capita in m^3*	
	stan w dniu 31 XII *as of 31 XII*						
WOJEWÓDZTWO *VOIVODSHIP*	**11734,2**	**2909,5**	**211611**	**66386**	**31123,3**	**24,4**	**29542,8**
Podregion świętokrzyski *Subregion*	**11734,2**	**2909,5**	**211611**	**66386**	**31123,3**	**24,4**	**29542,8**
POWIAT BUSKI	**1069,0**	**213,2**	**16315**	**5238**	**1820,2**	**24,8**	**1516,7**
Gminy miejsko-wiejskie: *Urban-rural gminas:*							
Busko-Zdrój	274,4	101,7	5502	3193	938,2	29,0	1304,1
w tym miasto *of which city*	45,1	53,8	1457	2226	660,9	38,7	1228,4
Gminy wiejskie: *Rural gminas:*							
Gnojno	91,3	1,8	965	27	119,3	25,4	13,3
Nowy Korczyn	120,5	14,6	1554	456	120,6	19,0	8,8
Pacanów	211,0	13,6	2044	228	154,1	19,8	48,2
Solec-Zdrój	99,5	6,2	1402	197	79,1	15,9	57,3
Stopnica	125,7	12,2	2162	622	191,6	24,5	62,3
Tuczępy	59,6	6,8	1012	80	87,4	22,5	11,0
Wiślica	87,0	20,7	1674	435	129,9	23,0	11,7
POWIAT JĘDRZEJOWSKI	**645,6**	**153,2**	**13968**	**3896**	**1544,4**	**17,3**	**1150,4**
Gminy miejsko-wiejskie: *Urban-rural gminas:*							
Jędrzejów	128,2	64,6	4007	2198	575,5	19,7	684,0
w tym miasto *of which city*	41,2	40,6	2085	1678	411,9	25,0	635,9
Małogoszcz	118,2	35,8	2303	597	268,8	22,8	156,2
w tym miasto *of which city*	22,4	22,8	546	479	148,2	37,5	132,7
Sędziszów	113,6	6,4	2060	116	231,5	17,7	156,6
w tym miasto *of which city*	28,8	6,4	552	116	151,3	22,3	156,6

a Sieć rozdzielcza i kolektory. *b* Do kanalizacji miejskiej.
a Distribution network and collectors. b To urban sewerage.

TABL. 1 (29) **WODOCIĄGI I KANALIZACJA W 2007 R. (cd.)**

WATER–LINE AND SEWERAGE SYSTEMS IN 2007 (cont.)

WYSZCZEGÓLNIENIE *SPECIFICATION*	Sieć w km *Network in km*		Połączenia prowadzące do budynków mieszkalnych *Connections leading to residential buildings*		Zużycie wody z wodociągów w gospodarstwach domowych *Consumption of water from water – line systems in households*		Ścieki odprowadzone w dam^3 [b] *Waste water discharged in dam^3* [b]
	wodociągowa rozdzielcza *water – line distribution*	kanalizacyjna [a] *sewerage* [a]	wodociągowe *water – line system*	kanalizacyjne *sewerage system*	w dam^3 *in dam^3*	na 1 mieszkańca w m^3 *per capita in m^3*	
	stan w dniu 31 XII *as of 31 XII*						
POWIAT JĘDRZEJOWSKI (dok.)							
Gminy wiejskie: *Rural gminas:*							
Imielno	67,2	-	1126	-	112,5	24,5	-
Nagłowice	12,4	10,5	249	162	14,5	2,7	55,5
Oksa	27,6	-	643	-	69,5	14,2	-
Słupia (Jędrzejowska)	0,5	3,7	6	101	4,2	0,9	13,1
Sobków	84,3	22,7	1894	529	147,7	17,8	39,6
Wodzisław	93,6	9,5	1680	193	120,2	15,9	45,4
POWIAT KAZIMIERSKI	**489,6**	**44,7**	**6306**	**1016**	**551,1**	**15,5**	**227,7**
Gminy miejsko-wiejskie: *Urban-rural gminas:*							
Kazimierza Wielka	120,2	29,3	2149	779	212,2	12,7	194,3
w tym miasto *of which city*	17,4	24,7	918	725	125,7	22,0	183,6
Skalbmierz	139,9	14,4	1672	223	129,2	18,8	21,6
w tym miasto *of which city*	7,4	10,4	389	150	27,2	20,5	16,8
Gminy wiejskie: *Rural gminas:*							
Bejce	67,4	-	621	-	45,0	10,5	-
Czarnocin	99,5	-	1040	-	90,2	21,8	-
Opatowiec	62,6	1,0	824	14	74,5	21,0	11,8
POWIAT KIELECKI	**2296,8**	**774,9**	**45149**	**14146**	**4296,1**	**21,6**	**2317,8**
Gminy miejsko-wiejskie: *Urban-rural gminas:*							
Bodzentyn	123,3	24,1	2825	575	209,0	18,0	63,0
w tym miasto *of which city*	13,4	14,7	756	449	54,0	24,2	47,0
Chęciny	134,8	18,6	3240	661	335,1	22,7	112,2
w tym miasto *of which city*	26,4	8,8	859	502	126,9	29,9	98,9
Chmielnik	152,8	50,5	2365	1173	198,4	17,2	183,9
w tym miasto *of which city*	24,7	12,7	669	551	101,0	25,5	110,8
Daleszyce	175,5	56,8	3697	1174	288,7	19,4	113,4
w tym miasto *of which city*	20,8	15,1	758	668	79,9	27,3	97,6

a Sieć rozdzielcza i kolektory. *b* Do kanalizacji miejskiej.

a Distribution network and collectors. b To urban sewerage.

TABL. 1 (29) **WODOCIĄGI I KANALIZACJA W 2007 R. (cd.)**

WATER–LINE AND SEWERAGE SYSTEMS IN 2007 (cont.)

WYSZCZEGÓLNIENIE *SPECIFICATION*	Sieć w km *Network in km*		Połączenia prowadzące do budynków mieszkalnych *Connections leading to residential buildings*		Zużycie wody z wodociągów w gospodarstwach domowych *Consumption of water from water – line systems in households*		Ścieki odprowadzone w dam^3 [b] *Waste water discharged in dam^3* [b]
	wodociągowa rozdzielcza *water – line distribution*	kanalizacyjna [a] *sewerage* [a]	wodociągowe *water – line system*	kanalizacyjne *sewerage system*	w dam^3 *in dam^3*	na 1 mieszkańca w m^3 *per capita in m^3*	
	stan w dniu 31 XII *as of 31 XII*						
POWIAT KIELECKI (dok.)							
Gminy wiejskie: *Rural gminas:*							
Bieliny	107,3	46,6	1993	616	142,5	14,5	60,2
Górno	117,5	36,3	2620	572	408,0	31,4	179,0
Łagów	111,9	31,9	1408	571	231,0	33,7	42,0
Łopuszno	150,5	10,8	1882	161	172,0	19,1	21,9
Masłów	83,4	10,0	1806	254	163,5	17,0	34,9
Miedziana Góra	97,8	17,6	2455	569	225,0	22,3	51,8
Mniów	128,1	15,2	2231	269	204,7	22,1	54,2
Morawica	188,1	100,9	3916	2232	317,6	23,4	406,5
Nowa Słupia	76,0	21,2	1609	460	130,7	13,5	68,4
Piekoszów	159,6	95,5	3738	1161	417,3	27,1	335,6
Pierzchnica	94,9	9,5	1342	289	93,5	19,5	35,0
Raków	66,1	25,4	1099	501	63,0	11,1	31,3
Sitkówka-Nowiny	62,0	68,8	1218	908	186,9	26,7	212,4
Strawczyn	134,7	89,7	2042	1200	224,8	22,8	162,5
Zagnańsk	132,5	45,5	3663	800	284,4	22,3	149,6
POWIAT KONECKI	**918,7**	**99,4**	**16237**	**2385**	**1847,2**	**22,1**	**1198,7**
Gminy miejsko-wiejskie: *Urban-rural gminas:*							
Końskie	244,7	68,7	5223	1423	991,8	27,3	999,4
w tym miasto *of which city*	71,0	50,0	1996	1220	730,5	35,6	934,0
Stąporków	158,3	12,5	3326	358	248,0	13,6	135,9
w tym miasto *of which city*	21,2	11,7	501	358	133,1	22,3	135,9
Gminy wiejskie: *Rural gminas:*							
Fałków	82,1	0,5	1185	6	94,4	19,9	7,4
Gowarczów	74,7	-	1492	-	89,0	18,7	-
Radoszyce	142,2	17,7	2031	598	147,7	16,3	56,0
Ruda Maleniecka	71,4	-	1204	-	59,9	18,0	-
Słupia (Konecka)	78,3	-	851	-	143,3	40,5	-
Smyków	67,0	-	925	-	73,1	19,7	-

a Sieć rozdzielcza i kolektory. *b* Do kanalizacji miejskiej.

a Distribution network and collectors. b To urban sewerage.

TABL. 1 (29) **WODOCIĄGI I KANALIZACJA W 2007 R. (cd.)**

WATER–LINE AND SEWERAGE SYSTEMS IN 2007 (cont.)

WYSZCZEGÓLNIENIE *SPECIFICATION*	Sieć w km *Network in km*		Połączenia prowadzące do budynków mieszkalnych *Connections leading to residential buildings*		Zużycie wody z wodociągów w gospodarstwach domowych *Consumption of water from water – line systems in households*		Ścieki odprowadzone w dam^3 [b] *Waste water discharged in dam^3* [b]
	wodociągowa rozdzielcza *water – line distribution*	kanalizacyjna [a] *sewerage* [a]	wodociągowe *water – line system*	kanalizacyjne *sewerage system*	w dam^3 *in dam^3*	na 1 mieszkańca w m^3 *per capita in m^3*	
	stan w dniu 31 XII *as of 31 XII*						
POWIAT OPATOWSKI	**978,1**	**105,5**	**11056**	**1934**	**1076,5**	**19,1**	**606,2**
Gminy miejsko-wiejskie: *Urban-rural gminas:*							
Opatów	150,4	31,0	1972	557	325,0	25,9	239,9
w tym miasto ..... *of which city*	67,0	30,2	1083	548	140,2	20,6	220,4
Ożarów	183,4	16,3	2441	458	262,4	23,1	218,8
w tym miasto ..... *of which city*	11,9	13,6	495	440	128,0	26,8	208,0
Gminy wiejskie: *Rural gminas:*							
Baćkowice.....	105,8	6,6	1166	47	67,6	13,1	13,0
Iwaniska.....	97,4	18,9	1036	292	93,0	13,2	63,2
Lipnik	115,7	12,0	1244	240	127,3	22,3	22,4
Sadowie	73,4	-	644	-	60,1	14,1	-
Tarłów.....	98,3	17,9	1337	334	88,5	15,4	28,0
Wojciechowice	153,7	2,8	1216	6	52,6	11,8	20,9
POWIAT OSTROWIECKI.....	**836,6**	**188,0**	**16824**	**5528**	**3304,8**	**28,6**	**3347,4**
Gminy miejskie: *Urban gminas:*							
Ostrowiec Świętokrzyski	224,0	148,9	6783	4861	2390,2	32,6	3235,6
Gminy miejsko-wiejskie: *Urban-rural gminas:*							
Ćmielów.....	107,4	16,8	2027	199	126,7	16,3	9,4
w tym miasto ..... *of which city*	27,8	13,3	758	182	31,6	10,0	9,1
Kunów.....	117,9	11,6	2594	344	258,6	26,0	84,0
w tym miasto ..... *of which city*	17,2	11,6	715	344	88,5	28,6	84,0
Gminy wiejskie: *Rural gminas:*							
Bałtów.....	61,4	-	764	-	53,8	13,6	-
Bodzechów	173,3	7,6	3337	57	311,8	23,3	6,4
Waśniów	152,6	3,1	1319	67	163,7	23,2	12,0

a Sieć rozdzielcza i kolektory. *b* Do kanalizacji miejskiej.

a Distribution network and collectors. b To urban sewerage.

TABL. 1 (29) **WODOCIĄGI I KANALIZACJA W 2007 R. (cd.)**

WATER–LINE AND SEWERAGE SYSTEMS IN 2007 (cont.)

WYSZCZEGÓLNIENIE *SPECIFICATION*	Sieć w km *Network in km*		Połączenia prowadzące do budynków mieszkalnych *Connections leading to residential buildings*		Zużycie wody z wodociągów w gospodarstwach domowych *Consumption of water from water – line systems in households*		Ścieki odprowadzone w dam^3 [b] *Waste water discharged in dam^3* [b]
	wodociągowa rozdzielcza *water – line distribution*	kanalizacyjna [a] *sewerage* [a]	wodociągowe *water – line system*	kanalizacyjne *sewerage system*	w dam^3 *in dam^3*	na 1 mieszkańca w m^3 *per capita in m^3*	
	stan w dniu 31 XII *as of 31 XII*						
POWIAT PIŃCZOWSKI	**468,7**	**109,2**	**7545**	**1893**	**800,8**	**19,1**	**786,2**
Gminy miejsko-wiejskie: *Urban-rural gminas:*							
Działoszyce.....	130,1	1,0	1420	18	78,7	14,2	6,6
w tym miasto ..... *of which city*	3,6	1,0	194	18	19,2	18,3	6,6
Pińczów	141,8	29,4	2888	1000	512,9	23,2	711,9
w tym miasto ..... *of which city*	29,2	19,9	1037	937	366,6	30,9	686,9
Gminy wiejskie: *Rural gminas:*							
Kije.....	59,0	46,8	1399	413	61,7	13,3	27,2
Michałów.....	54,1	-	553	-	36,2	7,5	-
Złota.....	83,7	32,0	1285	462	111,3	23,1	40,5
POWIAT SANDOMIERSKI....	**1058,7**	**166,5**	**14491**	**3612**	**1830,1**	**22,5**	**1217,8**
Gminy miejskie: *Urban gminas:*							
Sandomierz	119,9	91,8	2492	2012	787,1	31,6	1002,2
Gminy miejsko-wiejskie: *Urban-rural gminas:*							
Koprzywnica	79,8	18,0	1695	535	101,3	14,4	60,2
w tym miasto ..... *of which city*	24,6	18,0	782	535	44,1	17,5	60,2
Zawichost.....	103,1	1,0	1137	48	131,6	28,2	21,0
w tym miasto ..... *of which city*	15,5	1,0	417	48	52,1	28,7	21,0
Gminy wiejskie: *Rural gminas:*							
Dwikozy	152,0	0,4	2065	26	214,7	23,8	21,1
Klimontów	66,3	25,9	1054	574	59,2	6,9	50,6
Łoniów	148,0	-	1690	-	133,0	17,7	-
Obrazów	123,5	11,2	1596	189	115,7	17,2	14,2
Samborzec.....	163,8	18,2	1860	228	189,7	21,1	48,5
Wilczyce	102,3	-	902	-	97,8	25,1	-

a Sieć rozdzielcza i kolektory. *b* Do kanalizacji miejskiej.

a Distribution network and collectors. b To urban sewerage.

TABL. 1 (29) **WODOCIĄGI I KANALIZACJA W 2007 R. (cd.)**

WATER–LINE AND SEWERAGE SYSTEMS IN 2007 (cont.)

WYSZCZEGÓLNIENIE *SPECIFICATION*	Sieć w km *Network in km*		Połączenia prowadzące do budynków mieszkalnych *Connections leading to residential buildings*		Zużycie wody z wodociągów w gospodarstwach domowych *Consumption of water from water – line systems in households*		Ścieki odprowadzone w dam^3 [b] *Waste water discharged in dam^3* [b]
	wodociągowa rozdzielcza *water – line distribution*	kanalizacyjna [a] *sewerage* [a]	wodociągowe *water – line system*	kanalizacyjne *sewerage system*	w dam^3 *in dam^3*	na 1 mieszkańca w m^3 *per capita in m^3*	
	stan w dniu 31 XII *as of 31 XII*						
POWIAT SKARŻYSKI.....	**467,3**	**131,5**	**11861**	**3411**	**2371,3**	**29,8**	**2363,3**
Gminy miejskie: *Urban gminas:*							
Skarżysko-Kamienna.....	153,8	100,9	4751	2429	1715,8	35,2	2108,0
Gminy miejsko-wiejskie: *Urban-rural gminas:*							
Suchedniów.....	94,0	25,9	2322	892	274,5	25,5	245,8
w tym miasto ..... *of which city*	65,6	20,6	1807	794	237,0	26,8	232,0
Gminy wiejskie: *Rural gminas:*							
Bliżyn.....	112,3	1,2	1912	5	144,5	16,9	3,1
Łączna.....	56,7	1,8	1321	64	95,3	18,2	5,0
Skarżysko Kościelne.....	50,5	1,7	1555	21	141,2	23,0	1,4
POWIAT STARACHOWICKI.....	**675,0**	**365,7**	**15210**	**8312**	**1325,0**	**14,1**	**3030,9**
Gminy miejskie: *Urban gminas:*							
Starachowice.....	184,7	147,5	5616	4724	571,8	10,8	2737,7
Gminy miejsko-wiejskie: *Urban-rural gminas:*							
Wąchock.....	72,4	55,6	1808	1290	127,1	18,3	92,6
w tym miasto ..... *of which city*	25,4	27,7	746	706	56,0	20,3	50,8
Gminy wiejskie: *Rural gminas:*							
Brody.....	123,0	74,3	2659	1452	183,9	16,9	111,5
Mirzec.....	97,5	0,4	1919	1	168,0	19,9	0,4
Pawłów.....	197,4	87,9	3208	845	274,2	18,3	88,7

a Sieć rozdzielcza i kolektory. *b* Do kanalizacji miejskiej.

a Distribution network and collectors. b To urban sewerage.

TABL. 1 (29) **WODOCIĄGI I KANALIZACJA W 2007 R. (dok.)**

WATER–LINE AND SEWERAGE SYSTEMS IN 2007 (cont.)

WYSZCZEGÓLNIENIE *SPECIFICATION*	Sieć w km *Network in km*		Połączenia prowadzące do budynków mieszkalnych *Connections leading to residential buildings*		Zużycie wody z wodociągów w gospodarstwach domowych *Consumption of water from water – line systems in households*		Ścieki odprowadzone w dam^3 [b] *Waste water discharged in dam^3* [b]
	wodociągowa rozdzielcza *water – line distribution*	kanalizacyjna [a] *sewerage* [a]	wodociągowe *water – line system*	kanalizacyjne *sewerage system*	w dam^3 *in dam^3*	na 1 mieszkańca w m^3 *per capita in m^3*	
	stan w dniu 31 XII *as of 31 XII*						
POWIAT STASZOWSKI	**948,0**	**148,5**	**15753**	**3658**	**1692,6**	**22,9**	**1126,6**
Gminy miejsko-wiejskie: *Urban-rural gminas:*							
Osiek	129,6	17,9	2073	367	134,6	17,1	25,7
w tym miasto ..... *of which city*	23,4	17,9	491	367	30,3	15,5	25,7
Połaniec	115,6	37,0	2049	904	301,5	25,4	400,4
w tym miasto ..... *of which city*	36,6	37,0	1143	904	236,5	28,5	400,4
Staszów	214,2	31,7	4730	1316	661,3	25,0	550,4
w tym miasto ..... *of which city*	68,3	31,5	1947	1313	466,1	30,2	536,2
Gminy wiejskie: *Rural gminas:*							
Bogoria	150,5	39,0	1935	560	144,6	18,2	97,8
Łubnice	119,7	-	1211	-	115,7	26,1	-
Oleśnica	54,0	15,6	991	418	63,3	16,0	36,3
Rytwiany	92,2	1,2	1498	16	137,9	21,7	5,6
Szydłów	72,2	6,1	1266	77	133,7	27,4	10,4
POWIAT WŁOSZCZOWSKI.....	**572,2**	**116,0**	**9277**	**2325**	**982,0**	**20,9**	**475,2**
Gminy miejsko-wiejskie: *Urban-rural gminas:*							
Włoszczowa	165,6	58,7	3540	1739	483,4	23,6	354,2
w tym miasto ..... *of which city*	75,0	40,1	1604	1474	387,2	35,9	342,3
Gminy wiejskie: *Rural gminas:*							
Kluczewsko	91,2	34,7	1058	375	79,9	15,5	43,4
Krasocin	145,5	5,3	2432	44	292,4	27,1	52,4
Moskorzew	13,1	-	110	-	7,6	2,6	-
Radków	61,5	13,3	851	99	52,9	19,9	10,4
Secemin	95,3	4,0	1286	68	65,8	12,9	14,8
MIASTO NA PRAWACH POWIATU *CITY WITH POWIAT STATUS*							
Kielce	**309,9**	**293,2**	**11619**	**9032**	**7681,2**	**37,1**	**10177,9**

a Sieć rozdzielcza i kolektory. *b* Do kanalizacji miejskiej.

a Distribution network and collectors. b To urban sewerage.

TABL. 2 (30) **SIEĆ GAZOWA ORAZ ODBIORCY I ZUŻYCIE GAZU Z SIECI W GOSPODARSTWACH DOMOWYCH W 2007 R.**

GAS–LINE SYSTEM AS WELL AS CONSUMERS AND CONSUMPTION OF GAS FROM GAS-LINE SYSTEM IN HOUSEHOLDS IN 2007

WYSZCZEGÓLNIENIE *SPECIFICATION*	Sieć gazowa w km *Gas line network in km*	Połączenia prowadzące do budynków mieszkalnych [a] *Connections leading to residential buildings* [a]	Odbiorcy gazu z sieci [b] w tys. *Consumers of gas from gas--line system* [b] *in thous.*	Zużycie gazu z sieci [c] *Consumption of gas from gas-line system* [c]	
	stan w dniu 31 XII *as of 31 XII*			w hm^3 *in hm^3*	na 1 mieszkańca w m^3 *per capita in m^3*
WOJEWÓDZTWO..... *VOIVODSHIP*	**3741,9**	**61268**	**158852**	**82,2**	**64,4**
Podregion świętokrzyski..... *Subregion*	**3741,9**	**61268**	**158852**	**82,2**	**64,4**
POWIATY: *POWIATS:*					
buski.....	586,0	7247	9246	5,4	73,9
jędrzejowski.....	-	-	-	-	-
kazimierski.....	-	-	-	-	-
kielecki	180,4	2401	1877	1,6	7,9
konecki.....	137,4	2637	6689	4,1	49,2
opatowski	400,1	3571	4341	2,7	48,0
ostrowiecki.....	358,7	9924	24645	10,3	89,3
pińczowski.....	23,9	2	1	0,0	0,0
sandomierski	729,9	10178	13139	7,9	97,0
skarżyski.....	272,3	6029	18016	7,8	97,7
starachowicki.....	495,1	7924	18511	8,2	87,4
staszowski.....	265,6	3218	5764	3,1	42,0
włoszczowski.....	-	-	-	-	-
MIASTO NA PRAWACH POWIATU *CITY WITH POWIAT STATUS*					
Kielce	**292,6**	**8137**	**56623**	**31,1**	**150,5**

a W 2007 r. łącznie z połączeniami prowadzącymi do budynków niemieszkalnych. *b* Bez korzystających z gazomierzy zbiorczych. *c* W jednostkach naturalnych, według których następuje rozliczenie z odbiorcami.

a In 2007 including connections leading to non-residential buildings. b Excluding gas consumers using collective gas-meters. c Consumption of gas in natural units on the basis of which settlements with clients occur.

TABL. 3 (31) **ODBIORCY ORAZ ZUŻYCIE ENERGII ELEKTRYCZNEJ W GOSPODARSTWACH DOMOWYCH W 2007 R.**
CONSUMERS AND CONSUMPTION OF ELECTRICITY IN HOUSEHOLDS IN 2007

WYSZCZEGÓLNIENIE *SPECIFICATION*	Odbiorcy energii elektrycznej [a] *Consumers of electricity* [a]	Zużycie energii elektrycznej *Consumption of electricity*		
		w GW·h *in GW·h*	na 1 mieszkańca *per capita*	na 1 odbiorcę [b] *per consumer* [b]
			w kW·h *in kW·h*	
WOJEWÓDZTWO.....	**452399**	**721,5**	**564,8**	**1597,2**
VOIVODSHIP				
Podregion świętokrzyski.....	**452399**	**7215**	**564,8**	**1597,2**
Subregion				
POWIATY:				
POWIATS:				
buski.....	26686	44,0	599,0	1649,6
jędrzejowski.....	31936	56,0	627,9	1754,4
kazimierski.....	11696	24,7	697,0	2110,7
kielecki	61530	111,7	560,9	1820,4
konecki	29126	41,3	493,0	1422,1
opatowski	19634	30,0	532,0	1524,0
ostrowiecki.....	43575	61,1	528,9	1403,8
pińczowski	15359	25,8	613,9	1676,3
sandomierski	26540	46,5	572,2	1755,9
skarżyski.....	32073	43,3	544,6	1350,8
starachowicki.....	34910	48,3	513,2	1384,1
staszowski	26239	42,2	571,3	1608,5
włoszczowski.....	16124	27,3	579,7	1694,6
MIASTO NA PRAWACH POWIATU				
CITY WITH POWIAT STATUS				
Kielce	**76971**	**119,3**	**577,1**	**1556,5**

a Stan w dniu 31 XII. *b* Do przeliczeń przyjęto przeciętną liczbę odbiorców w roku.
a As of 31 XII. b The average number of consumers during the year was used in calculations.

TABL. 4 (32) **ZASOBY MIESZKANIOWE [a] W 2007 R.**
Stan w dniu 31 XII
DWELLING STOCKS [a] IN 2007
As of 31 XII

WYSZCZEGÓLNIENIE *SPECIFICATION*	Mieszkania *Dwellings*	Izby *Rooms*	Powierzchnia użytkowa mieszkań w tys. m^2 *Usable floor space of dwellings in thous. m^2*	Przeciętna *Average*				
				liczba izb w mieszkaniu *number of rooms in a dwelling*	liczba osób na *number of persons*		powierzchnia użytkowa w m^2 *usable floor space in m^2*	
					1 mieszkanie *per dwelling*	1 izbę *per room*	1 mieszkania *per dwelling*	na 1 osobę *per person*
WOJEWÓDZTWO..... VOIVODSHIP	**417601**	**1520649**	**29640**	**3,64**	**3,05**	**0,84**	**71,0**	**23,2**
Podregion świętokrzyski ..... Subregion	**417601**	**1520649**	**29640**	**3,64**	**3,05**	**0,84**	**71,0**	**23,2**
POWIAT BUSKI	**23269**	**92440**	**1893**	**3,97**	**3,16**	**0,79**	**81,4**	**25,8**
Gminy miejsko-wiejskie: *Urban-rural gminas:*								
Busko-Zdrój	10596	42086	799	3,97	3,05	0,77	75,4	24,7
w tym miasto ..... *of which city*	6114	23863	421	3,90	2,79	0,71	68,8	24,7
Gminy wiejskie: *Rural gminas:*								
Gnojno	1416	5263	121	3,72	3,30	0,89	85,2	25,8
Nowy Korczyn	2091	8327	175	3,98	3,04	0,76	83,8	27,5
Pacanów	2510	9230	208	3,68	3,11	0,84	82,8	26,7
Solec-Zdrój	1550	6297	134	4,06	3,23	0,79	86,5	26,8
Stopnica.....	2317	9197	193	3,97	3,36	0,85	83,4	24,8
Tuczępy	1051	4752	104	4,52	3,69	0,82	98,7	26,8
Wiślica	1738	7288	159	4,19	3,23	0,77	91,7	28,4
POWIAT JĘDRZEJOWSKI	**28534**	**104750**	**2145**	**3,67**	**3,12**	**0,85**	**75,2**	**24,1**
Gminy miejsko-wiejskie: *Urban-rural gminas:*								
Jędrzejów	9264	34089	657	3,68	3,15	0,86	70,9	22,5
w tym miasto ..... *of which city*	5725	20521	361	3,58	2,87	0,80	63,0	21,9
Małogoszcz.....	3410	12634	266	3,70	3,45	0,93	78,0	22,6
w tym miasto ..... *of which city*	1336	4668	84	3,49	2,93	0,84	63,1	21,5
Sędziszów	4504	16129	303	3,58	2,89	0,81	67,4	23,3
w tym miasto ..... *of which city*	2162	7828	135	3,62	3,14	0,87	62,4	19,9

a Na podstawie bilansów; mieszkania zamieszkane obejmują mieszkania stale i czasowo zamieszkane.
a Based on balances; inhabited dwellings include dwellings permanently and temporarily inhabited.

TABL. 4 (32) **ZASOBY MIESZKANIOWE [a] W 2007 R. (cd.)**
Stan w dniu 31 XII

DWELLING STOCKS [a] IN 2007 (cont.)
As of 31 XII

WYSZCZEGÓLNIENIE *SPECIFICATION*	Mieszkania *Dwellings*	Izby *Rooms*	Powierzchnia użytkowa mieszkań w tys. m^2 *Usable floor space of dwellings in thous. m^2*	Przeciętna *Average*: liczba izb w mieszkaniu *number of rooms in a dwelling*	liczba osób na *number of persons*: 1 mieszkanie *per dwelling*	1 izbę *per room*	powierzchnia użytkowa w m^2 *usable floor space in m^2*: 1 mieszkania *per dwelling*	na 1 osobę *per person*
POWIAT JĘDRZEJOWSKI (dok.)								
Gminy wiejskie: *Rural gminas:*								
Imielno	1497	5416	120	3,62	3,05	0,84	80,2	26,3
Nagłowice	1753	5813	125	3,32	3,00	0,91	71,1	23,7
Oksa	1503	5436	122	3,62	3,26	0,90	81,1	24,8
Słupia (Jędrzejowska)	1483	5258	118	3,55	3,08	0,87	79,3	25,7
Sobków	2427	10243	228	4,22	3,41	0,81	93,7	27,5
Wodzisław	2693	9732	207	3,61	2,80	0,77	77,0	27,5
POWIAT KAZIMIERSKI	**10698**	**43748**	**954**	**4,09**	**3,32**	**0,81**	**89,1**	**26,9**
Gminy miejsko-wiejskie: *Urban-rural gminas:*								
Kazimierza Wielka	5083	20643	433	4,06	3,28	0,81	85,2	26,0
w tym miasto *of which city*	1981	7594	134	3,83	2,90	0,76	67,7	23,4
Skalbmierz	1923	7767	172	4,04	3,58	0,89	89,7	25,1
w tym miasto *of which city*	441	1801	37	4,08	2,97	0,73	83,5	28,1
Gminy wiejskie: *Rural gminas:*								
Bejsce	1252	5406	127	4,32	3,41	0,79	101,8	29,8
Czarnocin	1221	4967	115	4,07	3,36	0,82	94,5	28,2
Opatowiec	1219	4965	105	4,07	2,92	0,72	86,5	29,7
POWIAT KIELECKI	**54869**	**215140**	**4540**	**3,92**	**3,64**	**0,93**	**82,8**	**22,7**
Gminy miejsko-wiejskie: *Urban-rural gminas:*								
Bodzentyn	3197	11894	266	3,72	3,64	0,98	83,2	22,9
w tym miasto *of which city*	789	3157	67	4,00	2,84	0,71	85,4	30,1
Chęciny	4175	16782	325	4,02	3,53	0,88	77,9	22,1
w tym miasto *of which city*	1312	5166	100	3,94	3,25	0,82	76,1	23,4
Chmielnik	3628	12904	258	3,56	3,18	0,89	71,1	22,4
w tym miasto *of which city*	1439	4917	92	3,42	2,74	0,80	64,1	23,4
Daleszyce	4163	15477	329	3,72	3,59	0,97	79,0	22,0
w tym miasto *of which city*	925	3515	69	3,80	3,20	0,84	75,1	23,5

a Na podstawie bilansów; mieszkania zamieszkane obejmują mieszkania stale i czasowo zamieszkane.

a Based on balances; inhabited dwellings include dwellings permanently and temporarily inhabited.

TABL. 4 (32) **ZASOBY MIESZKANIOWE [a] W 2007 R. (cd.)**
Stan w dniu 31 XII

DWELLING STOCKS [a] IN 2007 (cont.)
As of 31 XII

WYSZCZEGÓLNIENIE *SPECIFICATION*	Mieszkania *Dwellings*	Izby *Rooms*	Powierzchnia użytkowa mieszkań w tys. m^2 *Usable floor space of dwellings in thous. m^2*	Przeciętna *Average*				
				liczba izb w mieszkaniu *number of rooms in a dwelling*	liczba osób na *number of persons*		powierzchnia użytkowa w m^2 *usable floor space in m^2*	
					1 mieszkanie *per dwelling*	1 izbę *per room*	1 mieszkania *per dwelling*	na 1 osobę *per person*
POWIAT KIELECKI (dok.)								
Gminy wiejskie: *Rural gminas:*								
Bieliny	2198	9439	210	4,29	4,50	1,05	95,4	21,2
Górno	3070	13252	299	4,32	4,24	0,98	97,3	22,9
Łagów	1991	6761	151	3,40	3,45	1,02	75,8	22,0
Łopuszno	2251	8768	190	3,90	3,98	1,02	84,5	21,2
Masłów	2479	10709	241	4,32	3,91	0,90	97,2	24,9
Miedziana Góra	2884	12365	260	4,29	3,54	0,83	90,3	25,5
Mniów	2546	9252	188	3,63	3,63	1,00	73,7	20,3
Morawica	3618	15457	335	4,27	3,81	0,89	92,7	24,4
Nowa Słupia	2744	9988	207	3,64	3,51	0,96	75,6	21,5
Piekoszów	3908	16476	328	4,22	3,97	0,94	84,0	21,1
Pierzchnica	1540	5435	118	3,53	3,10	0,88	76,6	24,7
Raków	2062	7173	146	3,48	2,74	0,79	70,6	25,7
Sitkówka-Nowiny	2141	7855	149	3,67	3,27	0,89	69,6	21,3
Strawczyn	2370	9825	219	4,15	4,19	1,01	92,5	22,1
Zagnańsk	3904	15328	321	3,93	3,27	0,83	82,2	25,1
POWIAT KONECKI	**28491**	**100758**	**1947**	**3,54**	**2,93**	**0,83**	**68,3**	**23,3**
Gminy miejsko-wiejskie: *Urban-rural gminas:*								
Końskie	12538	45062	844	3,59	2,90	0,81	67,3	23,2
w tym miasto *of which city*	7456	26817	470	3,60	2,74	0,76	63,1	23,0
Stąporków	6615	23131	431	3,50	2,74	0,78	65,2	23,8
w tym miasto *of which city*	2070	7437	126	3,59	2,86	0,80	60,8	21,2
Gminy wiejskie: *Rural gminas:*								
Fałków	1579	5839	114	3,70	2,99	0,81	72,1	24,1
Gowarczów	1556	5629	114	3,62	3,06	0,85	73,5	24,0
Radoszyce	2659	8921	185	3,36	3,40	1,01	69,7	20,5
Ruda Maleniecka	1399	4463	90	3,19	2,36	0,74	64,2	27,2
Słupia (Konecka)	1024	3854	84	3,76	3,42	0,91	82,4	24,1
Smyków	1121	3859	84	3,44	3,32	0,96	74,8	22,5

a Na podstawie bilansów; mieszkania zamieszkane obejmują mieszkania stale i czasowo zamieszkane.

a Based on balances; inhabited dwellings include dwellings permanently and temporarily inhabited.

TABL. 4 (32) **ZASOBY MIESZKANIOWE [a] W 2007 R. (cd.)**
Stan w dniu 31 XII

DWELLING STOCKS [a] IN 2007 (cont.)
As of 31 XII

WYSZCZEGÓLNIENIE *SPECIFICATION*	Mieszkania *Dwellings*	Izby *Rooms*	Powierzchnia użytkowa mieszkań w tys. m^2 *Usable floor space of dwellings in thous. m^2*	Przeciętna *Average*				
				liczba izb w mieszkaniu *number of rooms in a dwelling*	liczba osób na *number of persons*		powierzchnia użytkowa w m^2 *usable floor space in m^2*	
					1 mieszkanie *per dwelling*	1 izbę *per room*	1 mieszkania *per dwelling*	na 1 osobę *per person*
POWIAT OPATOWSKI	**18184**	**62371**	**1351**	**3,43**	**3,09**	**0,90**	**74,3**	**24,1**
Gminy miejsko-wiejskie: *Urban-rural gminas:*								
Opatów	4282	14945	303	3,49	2,92	0,84	70,8	24,2
w tym miasto *of which city*	2497	8944	165	3,58	2,72	0,76	66,2	24,3
Ożarów	3932	13345	266	3,39	2,88	0,85	67,7	23,5
w tym miasto *of which city*	1679	6032	104	3,59	2,83	0,79	62,2	22,0
Gminy wiejskie: *Rural gminas:*								
Baćkowice	1432	5163	120	3,61	3,59	0,99	83,5	23,3
Iwaniska	2073	6941	161	3,35	3,39	1,01	77,7	22,9
Lipnik	1655	5692	133	3,44	3,43	1,00	80,2	23,4
Sadowie	1349	4921	115	3,65	3,15	0,86	85,3	27,1
Tarłów	2002	6467	141	3,23	2,87	0,89	70,2	24,4
Wojciechowice	1459	4897	113	3,36	3,02	0,90	77,7	25,8
POWIAT OSTROWIECKI	**40296**	**144201**	**2609**	**3,58**	**2,86**	**0,80**	**64,7**	**22,6**
Gminy miejskie: *Urban gminas:*								
Ostrowiec Świętokrzyski	26974	95736	1617	3,55	2,71	0,76	60,0	22,1
Gminy miejsko-wiejskie: *Urban-rural gminas:*								
Ćmielów	2791	9510	191	3,41	2,80	0,82	68,5	24,5
w tym miasto *of which city*	1141	3939	74	3,45	2,80	0,81	64,9	23,2
Kunów	3124	11126	211	3,56	3,19	0,89	67,6	21,2
w tym miasto *of which city*	1011	3669	65	3,63	3,07	0,85	64,4	21,0
Gminy wiejskie: *Rural gminas:*								
Bałtów	1217	4363	97	3,59	3,22	0,90	79,6	24,7
Bodzechów	4331	16977	347	3,92	3,11	0,79	80,1	25,8
Waśniów	1859	6489	145	3,49	3,82	1,09	78,1	20,5

a Na podstawie bilansów; mieszkania zamieszkane obejmują mieszkania stale i czasowo zamieszkane.

a Based on balances; inhabited dwellings include dwellings permanently and temporarily inhabited.

TABL. 4 (32) **ZASOBY MIESZKANIOWE [a] W 2007 R. (cd.)**
Stan w dniu 31 XII

DWELLING STOCKS [a] IN 2007 (cont.)
As of 31 XII

WYSZCZEGÓLNIENIE *SPECIFICATION*	Mieszkania *Dwellings*	Izby *Rooms*	Powierzchnia użytkowa mieszkań w tys. m^2 *Usable floor space of dwellings in thous. m^2*	Przeciętna *Average*				
				liczba izb w mieszkaniu *number of rooms in a dwelling*	liczba osób na *number of persons*		powierzchnia użytkowa w m^2 *usable floor space in m^2*	
					1 mieszkanie *per dwelling*	1 izbę *per room*	1 mieszkania *per dwelling*	na 1 osobę *per person*
POWIAT PIŃCZOWSKI.....	**13856**	**52828**	**1063**	**3,81**	**3,02**	**0,79**	**76,7**	**25,4**
Gminy miejsko-wiejskie: *Urban-rural gminas:*								
Działoszyce.....	2145	7861	162	3,66	2,57	0,70	75,7	29,5
w tym miasto ..... *of which city*	444	1456	27	3,28	2,34	0,71	60,8	25,9
Pińczów	7050	26980	510	3,83	3,13	0,82	72,3	23,1
w tym miasto ..... *of which city*	4064	14993	252	3,69	2,90	0,79	62,1	21,4
Gminy wiejskie: *Rural gminas:*								
Kije	1593	5783	123	3,63	2,89	0,80	77,3	26,8
Michałów.....	1553	5793	122	3,73	3,09	0,83	78,5	25,4
Złota.....	1515	6411	145	4,23	3,17	0,75	96,0	30,2
POWIAT SANDOMIERSKI.....	**24330**	**93875**	**1926**	**3,86**	**3,33**	**0,86**	**79,2**	**23,8**
Gminy miejskie: *Urban gminas:*								
Sandomierz.....	8583	30772	546	3,59	2,89	0,81	63,6	22,0
Gminy miejsko-wiejskie: *Urban-rural gminas:*								
Koprzywnica	1870	8149	177	4,36	3,77	0,86	94,8	25,2
w tym miasto ..... *of which city*	743	3208	61	4,32	3,42	0,79	81,6	23,8
Zawichost	1607	5468	111	3,40	2,90	0,85	68,9	23,7
w tym miasto ..... *of which city*	688	2507	49	3,64	2,65	0,73	70,5	26,6
Gminy wiejskie: *Rural gminas:*								
Dwikozy	2694	10401	215	3,86	3,34	0,87	79,8	23,9
Klimontów	2331	8975	202	3,85	3,67	0,95	86,4	23,6
Łoniów	1844	8058	183	4,37	4,06	0,93	99,3	24,5
Obrazów	1809	7414	166	4,10	3,70	0,90	91,8	24,8
Samborzec.....	2460	10598	235	4,31	3,63	0,84	95,4	26,3
Wilczyce	1132	4040	91	3,57	3,45	0,97	80,6	23,3

a Na podstawie bilansów; mieszkania zamieszkane obejmują mieszkania stale i czasowo zamieszkane.

a Based on balances; inhabited dwellings include dwellings permanently and temporarily inhabited.

TABL. 4 (32) **ZASOBY MIESZKANIOWE [a] W 2007 R. (cd.)**
Stan w dniu 31 XII
DWELLING STOCKS [a] IN 2007 (cont.)
As of 31 XII

WYSZCZEGÓLNIENIE *SPECIFICATION*	Mieszkania *Dwellings*	Izby *Rooms*	Powierzchnia użytkowa mieszkań w tys. m^2 *Usable floor space of dwellings in thous. m^2*	Przeciętna *Average*				
				liczba izb w mieszkaniu *number of rooms in a dwelling*	liczba osób na *number of persons*		powierzchnia użytkowa w m^2 *usable floor space in m^2*	
					1 mieszkanie *per dwelling*	1 izbę *per room*	1 mieszkania *per dwelling*	na 1 osobę *per person*
POWIAT SKARŻYSKI....	**29299**	**101635**	**1789**	**3,47**	**2,71**	**0,78**	**61,1**	**22,6**
Gminy miejskie:								
Urban gminas:								
Skarżysko-Kamienna...	19089	64129	1086	3,36	2,54	0,76	56,9	22,4
Gminy miejsko-wiejskie:								
Urban-rural gminas:								
Suchedniów	3879	13873	258	3,58	2,77	0,78	66,6	24,0
w tym miasto	3218	11497	213	3,57	2,74	0,77	66,2	24,1
of which city								
Gminy wiejskie:								
Rural gminas:								
Bliżyn	2772	10350	189	3,73	3,09	0,83	68,1	22,0
Łączna	1610	5705	113	3,54	3,27	0,92	70,0	21,4
Skarżysko Kościelne	1949	7578	144	3,89	3,17	0,82	73,7	23,2
POWIAT STARACHOWICKI.....	**31308**	**109908**	**2035**	**3,51**	**3,00**	**0,85**	**65,0**	**21,7**
Gminy miejskie:								
Urban gminas:								
Starachowice.....	19743	66964	1147	3,39	2,66	0,79	58,1	21,8
Gminy miejsko-wiejskie:								
Urban-rural gminas:								
Wąchock.....	2547	8948	165	3,51	2,74	0,78	64,9	23,7
w tym miasto	1124	3794	71	3,38	2,45	0,73	63,4	25,9
of which city								
Gminy wiejskie:								
Rural gminas:								
Brody	3320	11874	235	3,58	3,29	0,92	70,7	21,5
Mirzec	2104	8433	182	4,01	4,00	1,00	86,5	21,6
Pawłów	3594	13689	305	3,81	4,18	1,10	84,9	20,3

a Na podstawie bilansów; mieszkania zamieszkane obejmują mieszkania stale i czasowo zamieszkane.
a Based on balances; inhabited dwellings include dwellings permanently and temporarily inhabited.

TABL. 4 (32) **ZASOBY MIESZKANIOWE [a] W 2007 R. (dok.)**
Stan w dniu 31 XII

DWELLING STOCKS [a] IN 2007 (cont.)
As of 31 XII

WYSZCZEGÓLNIENIE *SPECIFICATION*	Mieszkania *Dwellings*	Izby *Rooms*	Powierzchnia użytkowa mieszkań w tys. m^2 *Usable floor space of dwellings in thous. m^2*	Przeciętna *Average*				
				liczba izb w mieszkaniu *number of rooms in a dwelling*	liczba osób na *number of persons*		powierzchnia użytkowa w m^2 *usable floor space in m^2*	
					1 mieszkanie *per dwelling*	1 izbę *per room*	1 mieszkania *per dwelling*	na 1 osobę *per person*
POWIAT STASZOWSKI	**22229**	**87106**	**1746**	**3,92**	**3,32**	**0,85**	**78,6**	**23,7**
Gminy miejsko-wiejskie: *Urban-rural gminas:*								
Osiek	2052	8309	170	4,05	3,86	0,95	82,7	21,4
w tym miasto *of which city*	519	2216	44	4,27	3,81	0,89	84,3	22,1
Połaniec	3650	15356	290	4,21	3,25	0,77	79,4	24,4
w tym miasto *of which city*	2725	11372	200	4,17	3,05	0,73	73,4	24,1
Staszów	8518	32517	621	3,82	3,09	0,81	72,9	23,6
w tym miasto *of which city*	5329	19957	353	3,74	2,88	0,77	66,3	23,0
Gminy wiejskie: *Rural gminas:*								
Bogoria	2210	8292	187	3,75	3,60	0,96	84,6	23,5
Łubnice	1294	5277	125	4,08	3,42	0,84	96,8	28,3
Oleśnica	1181	4934	91	4,18	3,36	0,80	77,3	23,0
Rytwiany	1785	7027	144	3,94	3,54	0,90	80,6	22,8
Szydłów	1539	5394	118	3,50	3,18	0,91	76,9	24,2
POWIAT WŁOSZCZOWSKI	**15163**	**55622**	**1182**	**3,67**	**3,10**	**0,84**	**78,0**	**25,2**
Gminy miejsko-wiejskie: *Urban-rural gminas:*								
Włoszczowa	6654	24861	503	3,74	3,06	0,82	75,6	24,7
w tym miasto *of which city*	3762	14026	261	3,73	2,86	0,77	69,4	24,3
Gminy wiejskie: *Rural gminas:*								
Kluczewsko	1562	5691	123	3,64	3,33	0,91	78,4	23,6
Krasocin	3074	11785	251	3,83	3,50	0,91	81,7	23,4
Moskorzew	1054	3597	81	3,41	2,79	0,82	76,9	27,6
Radków	1051	3572	81	3,40	2,48	0,73	77,0	31,0
Secemin	1768	6116	144	3,46	2,87	0,83	81,2	28,2
MIASTO NA PRAWACH POWIATU *CITY WITH POWIAT STATUS*								
Kielce	**77075**	**256267**	**4459**	**3,32**	**2,67**	**0,80**	**57,9**	**21,7**

a Na podstawie bilansów; mieszkania zamieszkane obejmują mieszkania stale i czasowo zamieszkane.

a Based on balances; inhabited dwellings include dwellings permanently and temporarily inhabited.

TABL. 5 (33) **MIESZKANIA ZAMIESZKANE STALE I CZASOWO WEDŁUG STOSUNKÓW WŁASNOŚCIOWYCH W 2007 R.**
Stan w dniu 31 XII

PERMANENTLY AND TEMPORARILY INHABITED DWELLING BY TYPE OF OWNERSHIP IN 2007
As of 31 XII

WYSZCZEGÓLNIENIE *SPECIFICATION*	Mieszkania *Dwelling*				Powierzchnia użytkowa mieszkań *Usable floor space of dwellings*			
	spółdzielni mieszkanio-wych *housing co-operatives*	gminne [a] (komunalne) *gmina [a] (municipal)*	zakładów pracy [ab] *company [ab]*	osób fizycznych [c] *natural persons [c]*	spółdzielni mieszkanio-wych *housing co-operatives*	gminne [a] (komunalne) *gmina [a] (municipal)*	zakładów pracy [ab] *company [ab]*	osób fizycznych [c] *natural persons [c]*
	w liczbach bezwzględnych *in absolute numbers*				w tys. m^2 *in thous. m^2*			
WOJEWÓDZTWO ..... *VOIVODSHIP*	**84617**	**17905**	**4490**	**307961**	**4223,1**	**714,0**	**232,6**	**24313,6**
Podregion świętokrzyski ..... *Subregion*	**84617**	**17905**	**4490**	**307961**	**4223,1**	**714,0**	**232,6**	**24313,6**
POWIATY: *POWIATS:*								
buski	3170	464	65	19547	162,0	19,0	3,7	1706,9
jędrzejowski	2182	1012	421	24848	104,4	41,7	21,8	1972,7
kazimierski	555	230	27	9880	28,6	11,0	1,3	912,0
kielecki	401	855	549	52924	21,0	35,9	30,9	4443,6
konecki	3807	1046	245	23359	193,6	44,3	15,2	1690,9
opatowski	1692	517	137	15812	85,4	20,1	8,6	1235,6
ostrowiecki	15228	1620	196	23110	751,7	63,4	8,7	1777,9
pińczowski	2018	569	155	11099	105,3	22,5	7,9	925,6
sandomierski	3432	1092	142	19626	167,4	47,3	6,8	1702,1
skarżyski	6375	2283	893	19631	310,3	94,2	42,9	1334,7
starachowicki	5597	1159	160	24216	289,0	44,5	11,0	1679,5
staszowski	2928	436	353	18420	153,9	17,0	17,2	1553,6
włoszczowski	1034	368	191	13510	54,8	12,9	10,7	1101,1
MIASTO NA PRAWACH POWIATU *CITY WITH POWIAT STATUS*								
Kielce	**36198**	**6254**	**956**	**31979**	**1795,7**	**240,2**	**45,9**	**2277,4**

a W budynkach stanowiących własność oraz współwłasność. *b* Łącznie z zasobami Skarbu Państwa. *c* Dane dotyczą właścicieli mieszkań w domach jednorodzinnych oraz w budynkach wielomieszkaniowych.

a In buildings with ownership as well as co-ownership. b Including stocks of State Treasury. c Data concern owners of dwellings in detached house as well as multiple dwellings.

TABL. 6 (34) **BUDYNKI ODDANE DO UŻYTKU W 2007 R.**
BUILDINGS COMPLETED IN 2007

WYSZCZEGÓLNIENIE *SPECIFICATION*	Budynki oddane do użytku *Buildings completed*				Kubatura w m^3 *Cubic volume in m^3*			
	ogółem *grand total*	w tym mieszkalne *of which residential*	budownictwo indywidualne *private construction*		ogółem *grand total*	w tym budynków mieszkalnych *of which residential buildings*	budownictwo indywidualne *private construction*	
			razem *total*	w tym mieszkalne *of which residential*			razem *total*	w tym budynków mieszkalnych *of which residential buildings*
WOJEWÓDZTWO..... *VOIVODSHIP*	**2373**	**1723**	**2201**	**1696**	**2899435**	**1436903**	**1810574**	**1188927**
Podregion świętokrzyski ..... *Subregion*	**2373**	**1723**	**2201**	**1696**	**2899435**	**1436903**	**1810574**	**1188927**
POWIATY: *POWIATS:*								
buski.....	176	126	175	125	157748	104340	145789	92381
jędrzejowski.....	126	93	118	91	127601	59659	87748	52902
kazimierski.....	46	30	42	30	35981	19898	31710	19898
kielecki	578	527	576	527	473972	380489	463786	380489
konecki	232	170	214	170	256628	115476	165089	107476
opatowski	81	61	79	61	73277	40178	66247	40178
ostrowiecki.....	258	141	236	141	286292	95107	140231	95107
pińczowski.....	82	55	78	55	108320	36101	55383	36101
sandomierski	99	75	98	75	73782	47249	73197	47249
skarżyski.....	102	76	98	75	121521	65914	85174	50905
starachowicki.....	107	76	97	76	178283	55742	81987	55742
staszowski.....	99	63	94	62	140839	57111	88354	45294
włoszczowski.....	174	117	167	117	258911	77027	168643	77027
MIASTO NA PRAWACH POWIATU *CITY WITH POWIAT STATUS*								
Kielce	**213**	**113**	**129**	**91**	**606280**	**282612**	**157236**	**88178**

TABL. 7 (35) **MIESZKANIA ODDANE DO UŻYTKU W 2007 R.**
DWELLINGS COMPLETED IN 2007

WYSZCZEGÓLNIENIE *SPECIFICATION*	Ogółem *Total*				W tym w budynkach indywidualnych *Of which in private buildings*			
	mieszkania *dwellings*	izby *rooms*	powierzchnia użytkowa w m^2 *usable floor space in m^2*		mieszkania *dwellings*	izby *rooms*	powierzchnia użytkowa w m^2 *usable floor space in m^2*	
			mieszkań *dwellings*	przeciętna 1 mieszkania *average per dwelling*			mieszkań *dwellings*	przeciętna 1 mieszkania *average per dwelling*
WOJEWÓDZTWO..... *VOIVODSHIP*	**2279**	**11782**	**260789**	**114,4**	**1790**	**10227**	**229241**	**128,1**
Podregion świętokrzyski ..... *Subregion*	**2279**	**11782**	**260789**	**114,4**	**1790**	**10227**	**229241**	**128,1**
POWIAT BUSKI	**124**	**755**	**17157**	**138,4**	**124**	**755**	**17157**	**138,4**
Gminy miejsko-wiejskie: *Urban-rural gminas:*								
Busko-Zdrój	88	555	12757	145,0	88	555	12757	145,0
w tym miasto ..... *of which city*	29	196	4415	152,2	29	196	4415	152,2
Gminy wiejskie: *Rural gminas:*								
Gnojno	7	45	966	138,0	7	45	966	138,0
Nowy Korczyn	5	27	474	94,8	5	27	474	94,8
Pacanów	2	11	245	122,5	2	11	245	122,5
Solec-Zdrój	9	51	1176	130,7	9	51	1176	130,7
Stopnica.....	7	35	830	118,6	7	35	830	118,6
Tuczępy	1	5	105	105,0	1	5	105	105,0
Wiślica	5	26	604	120,8	5	26	604	120,8
POWIAT JĘDRZEJOWSKI	**92**	**518**	**11098**	**120,6**	**90**	**506**	**10871**	**120,8**
Gminy miejsko-wiejskie: *Urban-rural gminas:*								
Jędrzejów	33	194	4147	125,7	33	194	4147	125,7
w tym miasto ..... *of which city*	13	85	1821	140,1	13	85	1821	140,1
Małogoszcz	14	88	1903	135,9	14	88	1903	135,9
w tym miasto ..... *of which city*	8	58	1334	166,8	8	58	1334	166,8
Sędziszów	9	48	1116	124,0	9	48	1116	124,0
w tym miasto ..... *of which city*	3	18	422	140,7	3	18	422	140,7

TABL. 7 (35) **MIESZKANIA ODDANE DO UŻYTKU W 2007 R. (cd.)**
DWELLINGS COMPLETED IN 2007 (cont.)

WYSZCZEGÓLNIENIE *SPECIFICATION*	Ogółem *Total*				W tym w budynkach indywidualnych *Of which in private buildings*			
	mieszkania *dwellings*	izby *rooms*	powierzchnia użytkowa w m^2 *usable floor space in m^2*		mieszkania *dwellings*	izby *rooms*	powierzchnia użytkowa w m^2 *usable floor space in m^2*	
			mieszkań *dwellings*	przeciętna 1 mieszkania *average per dwelling*			mieszkań *dwellings*	przeciętna 1 mieszkania *average per dwelling*
POWIAT JĘDRZEJOWSKI (dok.)								
Gminy wiejskie: *Rural gminas:*								
Imielno	2	14	262	131,0	2	14	262	131,0
Nagłowice	7	36	744	106,3	7	36	744	106,3
Oksa	9	37	726	80,7	9	37	726	80,7
Słupia (Jędrzejowska)	4	23	589	147,3	3	16	454	151,3
Sobków	12	67	1360	113,3	12	67	1360	113,3
Wodzisław	2	11	251	125,5	1	6	159	159,0
POWIAT KAZIMIERSKI	**30**	**171**	**4405**	**146,8**	**30**	**171**	**4405**	**146,8**
Gminy miejsko-wiejskie: *Urban-rural gminas:*								
Kazimierza Wielka	16	90	2311	144,4	16	90	2311	144,4
w tym miasto *of which city*	6	37	1024	170,7	6	37	1024	170,7
Skalbmierz	3	18	422	140,7	3	18	422	140,7
w tym miasto *of which city*	1	5	162	162,0	1	5	162	162,0
Gminy wiejskie: *Rural gminas:*								
Bejsce	4	27	631	157,8	4	27	631	157,8
Czarnocin	3	17	536	178,7	3	17	536	178,7
Opatowie	4	19	505	126,3	4	19	505	126,3
POWIAT KIELECKI	**527**	**3169**	**64948**	**123,2**	**527**	**3169**	**64948**	**123,2**
Gminy miejsko-wiejskie: *Urban-rural gminas:*								
Bodzentyn	19	118	1900	100,0	19	118	1900	100,0
w tym miasto *of which city*	5	31	447	89,4	5	31	447	89,4
Chęciny	29	171	3673	126,7	29	171	3673	126,7
w tym miasto *of which city*	8	45	1085	135,6	8	45	1085	135,6
Chmielnik	27	159	3242	120,1	27	159	3242	120,1
w tym miasto *of which city*	9	50	1114	123,8	9	50	1114	123,8
Daleszyce	26	153	2543	97,8	26	153	2543	97,8
w tym miasto *of which city*	-	-	-	-	-	-	-	-

TABL. 7 (35) **MIESZKANIA ODDANE DO UŻYTKU W 2007 R. (cd.)**
DWELLINGS COMPLETED IN 2007 (cont.)

WYSZCZEGÓLNIENIE *SPECIFICATION*	Ogółem *Total*				W tym w budynkach indywidualnych *Of which in private buildings*			
	mieszkania *dwellings*	izby *rooms*	powierzchnia użytkowa w m^2 *usable floor space in m^2*		mieszkania *dwellings*	izby *rooms*	powierzchnia użytkowa w m^2 *usable floor space in m^2*	
			mieszkań *dwellings*	przeciętna 1 mieszkania *average per dwelling*			mieszkań *dwellings*	przeciętna 1 mieszkania *average per dwelling*
POWIAT KIELECKI (dok.)								
Gminy wiejskie: *Rural gminas:*								
Bieliny	13	72	1278	98,3	13	72	1278	98,3
Górno	35	209	4224	120,7	35	209	4224	120,7
Łagów	9	48	1039	115,4	9	48	1039	115,4
Łopuszno	2	10	191	95,5	2	10	191	95,5
Masłów	51	314	6938	136,0	51	314	6938	136,0
Miedziana Góra	56	333	7401	132,2	56	333	7401	132,2
Mniów	15	89	1698	113,2	15	89	1698	113,2
Morawica	92	574	11889	129,2	92	574	11889	129,2
Nowa Słupia	7	37	725	103,6	7	37	725	103,6
Piekoszów	45	279	5795	128,8	45	279	5795	128,8
Pierzchnica	12	71	1381	115,1	12	71	1381	115,1
Raków	11	65	1403	127,5	11	65	1403	127,5
Sitkówka-Nowiny	18	112	2321	128,9	18	112	2321	128,9
Strawczyn	29	174	3643	125,6	29	174	3643	125,6
Zagnańsk	31	181	3664	118,2	31	181	3664	118,2
POWIAT KONECKI	**164**	**903**	**20609**	**125,7**	**164**	**903**	**20609**	**125,7**
Gminy miejsko-wiejskie: *Urban-rural gminas:*								
Końskie	92	502	11958	130,0	92	502	11958	130,0
w tym miasto *of which city*	33	186	4652	141,0	33	186	4652	141,0
Stąporków	18	99	2164	120,2	18	99	2164	120,2
w tym miasto *of which city*	5	28	611	122,2	5	28	611	122,2
Gminy wiejskie: *Rural gminas:*								
Fałków	8	48	1039	129,9	8	48	1039	129,9
Gowarczów	13	71	1491	114,7	13	71	1491	114,7
Radoszyce	10	62	1402	140,2	10	62	1402	140,2
Ruda Maleniecka	7	29	630	90,0	7	29	630	90,0
Słupia (Konecka)	3	19	420	140,0	3	19	420	140,0
Smyków	13	73	1505	115,8	13	73	1505	115,8

TABL. 7 (35) **MIESZKANIA ODDANE DO UŻYTKU W 2007 R. (cd.)**
DWELLINGS COMPLETED IN 2007 (cont.)

WYSZCZEGÓLNIENIE *SPECIFICATION*	Ogółem *Total*				W tym w budynkach indywidualnych *Of which in private buildings*			
	mieszkania *dwellings*	izby *rooms*	powierzchnia użytkowa w m^2 *usable floor space in m^2*		mieszkania *dwellings*	izby *rooms*	powierzchnia użytkowa w m^2 *usable floor space in m^2*	
			mieszkań *dwellings*	przeciętna 1 mieszkania *average per dwelling*			mieszkań *dwellings*	przeciętna 1 mieszkania *average per dwelling*
POWIAT OPATOWSKI ..	**62**	**335**	**8823**	**142,3**	**62**	**335**	**8823**	**142,3**
Gminy miejsko-wiejskie: *Urban-rural gminas:*								
Opatów	18	100	2834	157,4	18	100	2834	157,4
w tym miasto ..... *of which city*	14	79	2426	173,3	14	79	2426	173,3
Ożarów	18	90	2199	122,2	18	90	2199	122,2
w tym miasto ..... *of which city*	9	46	1217	135,2	9	46	1217	135,2
Gminy wiejskie: *Rural gminas:*								
Baćkowice	4	21	568	142,0	4	21	568	142,0
Iwaniska.....	6	36	943	157,2	6	36	943	157,2
Lipnik	4	27	758	189,5	4	27	758	189,5
Sadowie.....	4	24	518	129,5	4	24	518	129,5
Tarłów.....	5	25	669	133,8	5	25	669	133,8
Wojciechowice.....	3	12	334	111,3	3	12	334	111,3
POWIAT OSTROWIECKI.....	**144**	**822**	**20211**	**140,4**	**144**	**822**	**21211**	**140,4**
Gminy miejskie: *Urban gminas:*								
Ostrowiec Świętokrzyski.....	83	475	11487	138,4	83	475	11487	138,4
Gminy miejsko-wiejskie: *Urban-rural gminas:*								
Ćmielów.....	5	30	710	142,0	5	30	710	142,0
w tym miasto ..... *of which city*	2	13	308	154,0	2	13	308	154,0
Kunów.....	19	108	2674	140,7	19	108	2674	140,7
w tym miasto ..... *of which city*	2	10	210	105,0	2	10	210	105,0
Gminy wiejskie: *Rural gminas:*								
Bałtów.....	2	10	338	169,0	2	10	338	169,0
Bodzechów	32	178	4478	139,9	32	178	4478	139,9
Waśniów	3	21	524	174,7	3	21	524	174,7

TABL. 7 (35) **MIESZKANIA ODDANE DO UŻYTKU W 2007 R. (cd.)**
DWELLINGS COMPLETED IN 2007 (cont.)

WYSZCZEGÓLNIENIE *SPECIFICATION*	Ogółem *Total*				W tym w budynkach indywidualnych *Of which in private buildings*			
	mieszkania *dwellings*	izby *rooms*	powierzchnia użytkowa w m^2 *usable floor space in m^2*		mieszkania *dwellings*	izby *rooms*	powierzchnia użytkowa w m^2 *usable floor space in m^2*	
			mieszkań *dwellings*	przeciętna 1 mieszkania *average per dwelling*			mieszkań *dwellings*	przeciętna 1 mieszkania *average per dwelling*
POWIAT PIŃCZOWSKI.....	**59**	**322**	**5780**	**98,0**	**59**	**322**	**5780**	**98,0**
Gminy miejsko-wiejskie: *Urban-rural gminas:*								
Działoszyce.....	5	26	363	72,6	5	26	363	72,6
w tym miasto ..... *of which city*	-	-	-	-	-	-	-	-
Pińczów	32	184	3485	108,9	32	184	3485	108,9
w tym miasto ..... *of which city*	6	34	587	97,8	6	34	587	97,8
Gminy wiejskie: *Rural gminas:*								
Kije	11	56	780	70,9	11	56	780	70,9
Michałów.....	9	44	916	101,8	9	44	916	101,8
Złota.....	2	12	236	118,0	2	12	236	118,0
POWIAT SANDOMIERSKI.....	**79**	**476**	**10564**	**133,7**	**79**	**476**	**10564**	**133,7**
Gminy miejskie: *Urban gminas:*								
Sandomierz	38	237	5288	139,2	38	237	5288	139,2
Gminy miejsko-wiejskie: *Urban-rural gminas:*								
Koprzywnica	4	22	513	128,3	4	22	513	128,3
w tym miasto ..... *of which city*	3	18	387	129,0	3	18	387	129,0
Zawichost	3	16	457	152,3	3	16	457	152,3
w tym miasto ..... *of which city*	3	16	457	152,3	3	16	457	152,3
Gminy wiejskie: *Rural gminas:*								
Dwikozy	5	34	907	181,4	5	34	907	181,4
Klimontów	3	18	518	172,7	3	18	518	172,7
Łoniów	4	20	401	100,3	4	20	401	100,3
Obrazów	7	44	824	117,7	7	44	824	117,7
Samborzec.....	10	59	1165	116,5	10	59	1165	116,5
Wilczyce	5	26	491	98,2	5	26	491	98,2

TABL. 7 (35) **MIESZKANIA ODDANE DO UŻYTKU W 2007 R. (cd.)**
DWELLINGS COMPLETED IN 2007 (cont.)

WYSZCZEGÓLNIENIE *SPECIFICATION*	Ogółem *Total*				W tym w budynkach indywidualnych *Of which in private buildings*			
	mieszkania *dwellings*	izby *rooms*	powierzchnia użytkowa w m^2 *usable floor space in m^2*		mieszkania *dwellings*	izby *rooms*	powierzchnia użytkowa w m^2 *usable floor space in m^2*	
			mieszkań *dwellings*	przeciętna 1 mieszkania *average per dwelling*			mieszkań *dwellings*	przeciętna 1 mieszkania *average per dwelling*
POWIAT SKARŻYSKI....	**119**	**552**	**13394**	**112,6**	**75**	**448**	**10563**	**140,8**
Gminy miejskie: *Urban gminas:*								
Skarżysko-Kamienna...	69	263	6374	92,4	25	159	3543	141,7
Gminy miejsko-wiejskie: *Urban-rural gminas:*								
Suchedniów.....	13	70	1581	121,6	13	70	1581	121,6
w tym miasto ..... *of which city*	11	60	1390	126,4	11	60	1390	126,4
Gminy wiejskie: *Rural gminas:*								
Bliżyn.....	10	61	1479	147,9	10	61	1479	147,9
Łączna.....	9	50	1397	155,2	9	50	1397	155,2
Skarżysko Kościelne.....	18	108	2563	142,4	18	108	2563	142,4
POWIAT STARACHOWICKI.....	**87**	**487**	**12077**	**138,8**	**87**	**487**	**12077**	**138,8**
Gminy miejskie: *Urban gminas:*								
Starachowice.....	31	162	4315	139,2	31	162	4315	139,2
Gminy miejsko-wiejskie: *Urban-rural gminas:*								
Wąchock.....	13	76	1722	132,5	13	76	1722	132,5
w tym miasto ..... *of which city*	6	34	728	121,3	6	34	728	121,3
Gminy wiejskie: *Rural gminas:*								
Brody.....	20	112	2684	134,2	20	112	2684	134,2
Mirzec.....	5	29	738	147,6	5	29	738	147,6
Pawłów.....	18	108	2618	145,4	18	108	2618	145,4

TABL. 7 (35) **MIESZKANIA ODDANE DO UŻYTKU W 2007 R. (dok.)**
DWELLINGS COMPLETED IN 2007 (cont.)

WYSZCZEGÓLNIENIE *SPECIFICATION*	Ogółem *Total*				W tym w budynkach indywidualnych *Of which in private buildings*			
	mieszkania *dwellings*	izby *rooms*	powierzchnia użytkowa w m^2 *usable floor space in m^2*		mieszkania *dwellings*	izby *rooms*	powierzchnia użytkowa w m^2 *usable floor space in m^2*	
			mieszkań *dwellings*	przeciętna 1 mieszkania *average per dwelling*			mieszkań *dwellings*	przeciętna 1 mieszkania *average per dwelling*
POWIAT STASZOWSKI	**94**	**493**	**9789**	**104,1**	**70**	**406**	**8170**	**116,7**
Gminy miejsko-wiejskie: *Urban-rural gminas:*								
Osiek	3	19	370	123,3	3	19	370	123,3
w tym miasto *of which city*	-	-	-	-	-	-	-	-
Połaniec	9	56	1042	115,8	9	56	1042	115,8
w tym miasto *of which city*	7	44	855	122,1	7	44	855	122,1
Staszów	51	250	5097	99,9	27	163	3478	128,8
w tym miasto *of which city*	35	151	2992	85,5	11	64	1373	124,8
Gminy wiejskie: *Rural gminas:*								
Bogoria	5	26	516	103,2	5	26	516	103,2
Łubnice	3	18	372	124,0	3	18	372	124,0
Oleśnica	3	17	320	106,7	3	17	320	106,7
Rytwiany	12	68	1184	98,7	12	68	1184	98,7
Szydłów	8	39	888	111,0	8	39	888	111,0
POWIAT WŁOSZCZOWSKI	**120**	**644**	**15842**	**132,0**	**120**	**644**	**15842**	**132,0**
Gminy miejsko-wiejskie: *Urban-rural gminas:*								
Włoszczowa	52	290	6818	131,1	52	290	6818	131,1
w tym miasto *of which city*	21	117	3057	145,6	21	117	3057	145,6
Gminy wiejskie: *Rural gminas:*								
Kluczewsko	25	127	3349	134,0	25	127	3349	134,0
Krasocin	24	135	3574	148,9	24	135	3574	148,9
Moskorzew	2	9	200	100,0	2	9	200	100,0
Radków	7	30	774	110,6	7	30	774	110,6
Secemin	10	53	1127	112,7	10	53	1127	112,7
MIASTO NA PRAWACH POWIATU *CITY WITH POWIAT STATUS*								
Kielce	**578**	**2135**	**46092**	**79,7**	**159**	**783**	**19221**	**120,9**

DZIAŁ VII **EDUKACJA I WYCHOWANIE**
CHAPTER VII EDUCATION

Ź r ó d ł o: dane pochodzą z Ministerstwa Edukacji Narodowej.
S o u r c e: data received from the Ministry of National Education.

TABL. 1 (36) **SZKOŁY PODSTAWOWE DLA DZIECI I MŁODZIEŻY W ROKU SZKOLNYM 2007/08**
PRIMARY SCHOOLS FOR CHILDREN AND YOUTH IN THE 2007/08 SCHOOL YEAR

WYSZCZEGÓLNIENIE *SPECIFICATION*	Szkoły *Schools*	Pomieszczenia szkolne *Classrooms*	Oddziały *Sections*	Uczniowie *Pupils*	Absolwenci [a] *Graduates* [a]
WOJEWÓDZTWO ..... *VOIVODSHIP*	**646**	**6730**	**4537**	**79622**	**16821**
Podregion świętokrzyski ..... *Subregion*	**646**	**6730**	**4537**	**79622**	**16821**
POWIAT BUSKI.....	**51**	**470**	**280**	**4677**	**934**
Gminy miejsko-wiejskie: *Urban-rural gminas:*					
Busko-Zdrój.....	19	180	102	2004	367
Gminy wiejskie: *Rural gminas:*					
Gnojno	5	40	21	385	69
Nowy Korczyn	4	47	30	388	87
Pacanów	5	49	34	478	101
Solec-Zdrój.....	5	44	20	334	66
Stopnica	6	49	27	430	98
Tuczępy	3	19	18	297	60
Wiślica.....	4	42	28	361	86
POWIAT JĘDRZEJOWSKI.....	**64**	**603**	**376**	**5790**	**1142**
Gminy miejsko-wiejskie: *Urban-rural gminas:*					
Jędrzejów	17	170	112	1819	325
Małogoszcz	7	64	47	841	161
Sędziszów	9	76	43	815	165

a Z roku szkolnego 2006/07.
a For 2006/07 school year.

TABL. 1 (36) **SZKOŁY PODSTAWOWE DLA DZIECI I MŁODZIEŻY W ROKU SZKOLNYM 2007/08 (cd.)**
PRIMARY SCHOOLS FOR CHILDREN AND YOUTH IN THE 2007/08 SCHOOL YEAR (cont.)

WYSZCZEGÓLNIENIE *SPECIFICATION*	Szkoły *Schools*	Pomieszczenia szkolne *Classrooms*	Oddziały *Sections*	Uczniowie *Pupils*	Absolwenci [a] *Graduates* [a]
POWIAT JĘDRZEJOWSKI (dok.)					
Gminy wiejskie: *Rural gminas:*					
Imielno	3	31	18	278	53
Nagłowice	5	31	24	353	85
Oksa	4	45	21	290	62
Słupia (Jędrzejowska)	4	48	24	315	67
Sobków	9	80	52	593	130
Wodzisław	6	58	35	486	94
POWIAT KAZIMIERSKI	**20**	**210**	**129**	**2118**	**432**
Gminy miejsko-wiejskie: *Urban-rural gminas:*					
Kazimierza Wielka	9	92	65	1004	185
Skalbmierz	2	34	21	433	82
Gminy wiejskie: *Rural gminas:*					
Bejsce	4	40	16	240	56
Czarnocin	3	28	15	258	72
Opatowiec	2	16	12	183	37
POWIAT KIELECKI	**138**	**1291**	**881**	**14794**	**3212**
Gminy miejsko-wiejskie: *Urban-rural gminas:*					
Bodzentyn	8	68	55	844	158
Chęciny	10	98	64	932	205
Chmielnik	8	72	52	770	174
Daleszyce	12	105	71	1100	213

a Z roku szkolnego 2006/07.

a For 2006/07 school year.

TABL. 1 (36) **SZKOŁY PODSTAWOWE DLA DZIECI I MŁODZIEŻY W ROKU SZKOLNYM 2007/08 (cd.)**
PRIMARY SCHOOLS FOR CHILDREN AND YOUTH IN THE 2007/08 SCHOOL YEAR (cont.)

WYSZCZEGÓLNIENIE *SPECIFICATION*	Szkoły *Schools*	Pomieszczenia szkolne *Classrooms*	Oddziały *Sections*	Uczniowie *Pupils*	Absolwenci [a] *Graduates* [a]
POWIAT KIELECKI (dok.)					
Gminy wiejskie:					
Rural gminas:					
Bieliny	8	71	48	804	134
Górno	8	67	55	1022	200
Łagów	6	61	33	520	123
Łopuszno	8	77	37	717	162
Masłów	7	51	36	598	135
Miedziana Góra	3	36	34	685	133
Mniów	7	47	48	782	141
Morawica	10	80	55	1059	444
Nowa Słupia	8	80	46	706	161
Piekoszów	9	111	66	1212	218
Pierzchnica	2	27	17	359	71
Raków	4	39	26	394	74
Sitkówka-Nowiny	4	58	37	627	121
Strawczyn	7	50	46	801	147
Zagnańsk	9	93	55	862	198
POWIAT KONECKI	**37**	**414**	**291**	**5239**	**1058**
Gminy miejsko-wiejskie:					
Urban-rural gminas:					
Końskie	12	140	118	2276	473
Stąporków	7	76	52	951	210
Gminy wiejskie:					
Rural gminas:					
Fałków	2	23	16	304	60
Gowarczów	2	35	20	336	53
Radoszyce	6	65	41	681	132
Ruda Maleniecka	2	19	12	196	46
Słupia (Konecka)	4	40	20	256	51
Smyków	2	16	12	239	33

a Z roku szkolnego 2006/07.

a For 2006/07 school year.

TABL. 1 (36) **SZKOŁY PODSTAWOWE DLA DZIECI I MŁODZIEŻY W ROKU SZKOLNYM 2007/08 (cd.)**
PRIMARY SCHOOLS FOR CHILDREN AND YOUTH IN THE 2007/08 SCHOOL YEAR (cont.)

WYSZCZEGÓLNIENIE *SPECIFICATION*	Szkoły *Schools*	Pomieszczenia szkolne *Classrooms*	Oddziały *Sections*	Uczniowie *Pupils*	Absolwenci [a] *Graduates* [a]
POWIAT OPATOWSKI.....	**41**	**346**	**246**	**3659**	**964**
Gminy miejsko-wiejskie:					
Urban-rural gminas:					
Opatów.....	6	56	45	809	169
Ożarów.....	7	60	48	753	154
Gminy wiejskie:					
Rural gminas:					
Baćkowice.....	4	31	24	352	80
Iwaniska	6	50	42	538	301
Lipnik.....	4	52	18	340	68
Sadowie	3	21	17	234	57
Tarłów	7	39	28	370	93
Wojciechowice.....	4	37	24	263	42
POWIAT OSTROWIECKI	**42**	**537**	**347**	**6745**	**1282**
Gminy miejskie:					
Urban gminas:					
Ostrowiec Świętokrzyski.....	15	291	177	4166	786
Gminy miejsko-wiejskie:					
Urban-rural gminas:					
Ćmielów	5	35	28	495	94
Kunów	8	74	42	537	135
Gminy wiejskie:					
Rural gminas:					
Bałtów	4	31	24	253	62
Bodzechów.....	6	68	46	784	120
Waśniów.....	4	38	30	510	85

a Z roku szkolnego 2006/07.

a For 2006/07 school year.

TABL. 1 (36) **SZKOŁY PODSTAWOWE DLA DZIECI I MŁODZIEŻY W ROKU SZKOLNYM 2007/08 (cd.)**
PRIMARY SCHOOLS FOR CHILDREN AND YOUTH IN THE 2007/08 SCHOOL YEAR (cont.)

WYSZCZEGÓLNIENIE *SPECIFICATION*	Szkoły *Schools*	Pomieszczenia szkolne *Classrooms*	Oddziały *Sections*	Uczniowie *Pupils*	Absolwenci [a] *Graduates* [a]
POWIAT PIŃCZOWSKI	**24**	**211**	**152**	**2665**	**519**
Gminy miejsko-wiejskie: *Urban-rural gminas:*					
Działoszyce	3	24	17	319	65
Pińczów	12	96	82	1428	292
Gminy wiejskie: *Rural gminas:*					
Kije	3	23	17	332	64
Michałów	3	34	18	312	46
Złota	3	34	18	274	52
POWIAT SANDOMIERSKI	**47**	**485**	**328**	**5191**	**1108**
Gminy miejskie: *Urban gminas:*					
Sandomierz	6	85	73	1572	339
Gminy miejsko-wiejskie: *Urban-rural gminas:*					
Koprzywnica	6	54	37	506	166
Zawichost	2	20	16	278	44
Gminy wiejskie: *Rural gminas:*					
Dwikozy	8	73	51	581	113
Klimontów	5	46	41	597	104
Łoniów	5	50	30	499	118
Obrazów	4	53	26	439	80
Samborzec	7	64	30	453	102
Wilczyce	4	40	24	266	42

a Z roku szkolnego 2006/07.

a For 2006/07 school year.

TABL. 1 (36) **SZKOŁY PODSTAWOWE DLA DZIECI I MŁODZIEŻY W ROKU SZKOLNYM 2007/08 (cd.)**
PRIMARY SCHOOLS FOR CHILDREN AND YOUTH IN THE 2007/08 SCHOOL YEAR (cont.)

WYSZCZEGÓLNIENIE *SPECIFICATION*	Szkoły *Schools*	Pomieszczenia szkolne *Classrooms*	Oddziały *Sections*	Uczniowie *Pupils*	Absolwenci [a] *Graduates* [a]
POWIAT SKARŻYSKI	**32**	**408**	**252**	**4435**	**1158**
Gminy miejskie: *Urban gminas:*					
Skarżysko-Kamienna	15	236	134	2506	544
Gminy miejsko-wiejskie: *Urban-rural gminas:*					
Suchedniów	3	39	30	624	374
Gminy wiejskie: *Rural gminas:*					
Bliżyn	4	43	30	518	95
Łączna	5	32	27	393	76
Skarżysko Kościelne	5	58	31	394	69
POWIAT STARACHOWICKI	**44**	**476**	**318**	**5710**	**1113**
Gminy miejskie: *Urban gminas:*					
Starachowice	10	173	130	2837	559
Gminy miejsko-wiejskie: *Urban-rural gminas:*					
Wąchock	3	38	22	440	79
Gminy wiejskie: *Rural gminas:*					
Brody	10	85	52	739	129
Mirzec	8	68	48	574	116
Pawłów	13	112	66	1120	230

a Z roku szkolnego 2006/07.

a For 2006/07 school year.

TABL. 1 (36) **SZKOŁY PODSTAWOWE DLA DZIECI I MŁODZIEŻY W ROKU SZKOLNYM 2007/08 (dok.)**
PRIMARY SCHOOLS FOR CHILDREN AND YOUTH IN THE 2007/08 SCHOOL YEAR (cont.)

WYSZCZEGÓLNIENIE *SPECIFICATION*	Szkoły *Schools*	Pomieszczenia szkolne *Classrooms*	Oddziały *Sections*	Uczniowie *Pupils*	Absolwenci [a] *Graduates* [a]
POWIAT STASZOWSKI	**39**	**375**	**293**	**5255**	**1227**
Gminy miejsko-wiejskie: *Urban-rural gminas:*					
Osiek	8	70	44	614	119
Połaniec	3	41	40	890	180
Staszów	12	119	101	1907	324
Gminy wiejskie: *Rural gminas:*					
Bogoria	4	36	29	564	116
Łubnice	4	28	21	305	280
Oleśnica	2	23	16	289	59
Rytwiany	3	35	24	416	83
Szydłów	3	23	18	270	66
POWIAT WŁOSZCZOWSKI	**35**	**274**	**192**	**3114**	**701**
Gminy miejsko-wiejskie: *Urban-rural gminas:*					
Włoszczowa	11	96	78	1304	310
Gminy wiejskie: *Rural gminas:*					
Kluczewsko	3	39	21	380	73
Krasocin	13	71	51	794	181
Moskorzew	2	15	12	185	31
Radków	1	9	6	103	26
Secemin	5	44	24	348	80
MIASTO NA PRAWACH POWIATU *CITY WITH POWIAT STATUS*					
Kielce	**32**	**630**	**452**	**10230**	**1971**

a Z roku szkolnego 2006/07.

a For 2006/07 school year.

TABL. 2 (37) **GIMNAZJA DLA DZIECI I MŁODZIEŻY W ROKU SZKOLNYM 2007/08**
LOWER SECONDARY SCHOOLS FOR CHILDREN AND YOUTH IN THE 2007/08 SCHOOL YEAR

WYSZCZEGÓLNIENIE *SPECIFICATION*	Szkoły *Schools*	Pomieszczenia szkolne *Classrooms*	Oddziały *Sections*	Uczniowie *Pupils*	Absolwenci [a] *Graduates* [a]
WOJEWÓDZTWO ..... *VOIVODSHIP*	**242**	**2605**	**2116**	**50756**	**18707**
Podregion świętokrzyski ..... *Subregion*	**242**	**2605**	**2116**	**50756**	**18707**
POWIAT BUSKI.....	**14**	**150**	**121**	**2927**	**975**
Gminy miejsko-wiejskie: *Urban-rural gminas:*					
Busko-Zdrój.....	6	55	50	1190	417
Gminy wiejskie: *Rural gminas:*					
Gnojno	1	7	7	182	63
Nowy Korczyn	1	24	11	284	95
Pacanów	2	15	15	311	104
Solec-Zdrój.....	1	17	9	229	55
Stopnica	1	14	13	334	99
Tuczępy	1	12	6	165	73
Wiślica.....	1	6	10	232	69
POWIAT JĘDRZEJOWSKI.....	**19**	**162**	**145**	**3613**	**1268**
Gminy miejsko-wiejskie: *Urban-rural gminas:*					
Jędrzejów	6	53	48	1207	440
Małogoszcz	2	21	19	474	169
Sędziszów	3	25	20	478	180

a Z roku szkolnego 2006/07.
a For 2006/07 school year.

TABL. 2 (37) **GIMNAZJA DLA DZIECI I MŁODZIEŻY W ROKU SZKOLNYM 2007/08 (cd.)**
LOWER SECONDARY SCHOOLS FOR CHILDREN AND YOUTH IN THE 2007/08 SCHOOL YEAR (cont.)

WYSZCZEGÓLNIENIE *SPECIFICATION*	Szkoły *Schools*	Pomieszczenia szkolne *Classrooms*	Oddziały *Sections*	Uczniowie *Pupils*	Absolwenci [a] *Graduates* [a]
POWIAT JĘDRZEJOWSKI (dok.)					
Gminy wiejskie:					
Rural gminas:					
Imielno	2	-	6	158	50
Nagłowice	1	10	7	187	48
Oksa	1	8	8	199	65
Słupia (Jędrzejowska)	1	10	9	214	60
Sobków	2	29	15	396	152
Wodzisław	1	6	13	300	104
POWIAT KAZIMIERSKI	**8**	**96**	**64**	**1433**	**534**
Gminy miejsko-wiejskie:					
Urban-rural gminas:					
Kazimierza Wielka	3	46	33	710	239
Skalbmierz	2	14	12	258	112
Gminy wiejskie:					
Rural gminas:					
Bejsce	1	12	6	170	67
Czarnocin	1	16	7	184	65
Opatowiec	1	8	6	111	51
POWIAT KIELECKI	**41**	**438**	**374**	**9041**	**3411**
Gminy miejsko-wiejskie:					
Urban-rural gminas:					
Bodzentyn	2	27	21	536	211
Chęciny	2	19	26	573	178
Chmielnik	1	38	22	505	164
Daleszyce	2	26	23	633	233

a Z roku szkolnego 2006/07.
a For 2006/07 school year.

TABL. 2 (37) **GIMNAZJA DLA DZIECI I MŁODZIEŻY W ROKU SZKOLNYM 2007/08 (cd.)**
LOWER SECONDARY SCHOOLS FOR CHILDREN AND YOUTH IN THE 2007/08 SCHOOL YEAR (cont.)

WYSZCZEGÓLNIENIE *SPECIFICATION*	Szkoły *Schools*	Pomieszczenia szkolne *Classrooms*	Oddziały *Sections*	Uczniowie *Pupils*	Absolwenci [a] *Graduates* [a]
POWIAT KIELECKI (dok.)					
Gminy wiejskie:					
Rural gminas:					
Bieliny	1	19	19	457	168
Górno	4	33	25	555	204
Łagów	1	20	15	387	132
Łopuszno	3	19	21	519	167
Masłów	2	23	12	337	121
Miedziana Góra	2	23	17	403	160
Mniów	2	14	17	394	138
Morawica	4	33	26	660	425
Nowa Słupia	3	21	22	456	138
Piekoszów	2	42	26	610	224
Pierzchnica	1	11	9	256	97
Raków	1	14	12	287	91
Sitkówka-Nowiny	1	24	16	405	143
Strawczyn	3	20	20	469	188
Zagnańsk	4	12	25	599	229
POWIAT KONECKI	**15**	**186**	**149**	**3340**	**1171**
Gminy miejsko-wiejskie:					
Urban-rural gminas:					
Końskie	6	79	65	1468	521
Stąporków	3	29	30	642	219
Gminy wiejskie:					
Rural gminas:					
Fałków	1	10	9	187	63
Gowarczów	1	11	7	201	78
Radoszyce	1	23	17	432	164
Ruda Maleniecka	1	17	7	136	35
Słupia (Konecka)	1	10	8	149	48
Smyków	1	7	6	125	43

a Z roku szkolnego 2006/07.

a For 2006/07 school year.

TABL. 2 (37) **GIMNAZJA DLA DZIECI I MŁODZIEŻY W ROKU SZKOLNYM 2007/08 (cd.)**
LOWER SECONDARY SCHOOLS FOR CHILDREN AND YOUTH IN THE 2007/08 SCHOOL YEAR (cont.)

WYSZCZEGÓLNIENIE *SPECIFICATION*	Szkoły *Schools*	Pomieszczenia szkolne *Classrooms*	Oddziały *Sections*	Uczniowie *Pupils*	Absolwenci [a] *Graduates* [a]
POWIAT OPATOWSKI	**15**	**110**	**105**	**2391**	**841**
Gminy miejsko-wiejskie:					
Urban-rural gminas:					
Opatów	3	25	24	501	206
Ożarów	2	20	19	444	132
Gminy wiejskie:					
Rural gminas:					
Baćkowice.....	1	14	9	237	82
Iwaniska.....	2	18	15	348	123
Lipnik	2	-	11	285	101
Sadowie	2	9	9	181	56
Tarłów.....	2	12	12	258	86
Wojciechowice	1	12	6	137	55
POWIAT OSTROWIECKI.....	**17**	**208**	**172**	**4267**	**1528**
Gminy miejskie:					
Urban gminas:					
Ostrowiec Świętokrzyski	9	128	103	2606	952
Gminy miejsko-wiejskie:					
Urban-rural gminas:					
Ćmielów.....	2	12	12	279	81
Kunów.....	1	17	14	338	128
Gminy wiejskie:					
Rural gminas:					
Bałtów.....	1	8	8	172	71
Bodzechów	2	25	20	534	181
Waśniów	2	18	15	338	115

a Z roku szkolnego 2006/07.

a For 2006/07 school year.

TABL. 2 (37) **GIMNAZJA DLA DZIECI I MŁODZIEŻY W ROKU SZKOLNYM 2007/08 (cd.)**
LOWER SECONDARY SCHOOLS FOR CHILDREN AND YOUTH IN THE 2007/08 SCHOOL YEAR (cont.)

WYSZCZEGÓLNIENIE *SPECIFICATION*	Szkoły *Schools*	Pomieszczenia szkolne *Classrooms*	Oddziały *Sections*	Uczniowie *Pupils*	Absolwenci [a] *Graduates* [a]
POWIAT PIŃCZOWSKI	**10**	**117**	**78**	**1810**	**973**
Gminy miejsko-wiejskie: *Urban-rural gminas:*					
Działoszyce	1	8	9	200	63
Pińczów	5	78	45	1039	714
Gminy wiejskie: *Rural gminas:*					
Kije	1	8	8	193	59
Michałów	2	14	9	204	76
Złota	1	9	7	174	61
POWIAT SANDOMIERSKI	**17**	**242**	**147**	**3378**	**1213**
Gminy miejskie: *Urban gminas:*					
Sandomierz	5	89	49	1131	393
Gminy miejsko-wiejskie: *Urban-rural gminas:*					
Koprzywnica	1	12	12	271	80
Zawichost	2	20	12	218	69
Gminy wiejskie: *Rural gminas:*					
Dwikozy	1	22	15	362	150
Klimontów	1	15	15	398	159
Łoniów	2	27	15	373	124
Obrazów	1	20	9	222	60
Samborzec	2	20	12	260	109
Wilczyce	2	17	8	143	69

a Z roku szkolnego 2006/07.

a For 2006/07 school year.

TABL. 2 (37) **GIMNAZJA DLA DZIECI I MŁODZIEŻY W ROKU SZKOLNYM 2007/08 (cd.)**
LOWER SECONDARY SCHOOLS FOR CHILDREN AND YOUTH IN THE 2007/08 SCHOOL YEAR (cont.)

WYSZCZEGÓLNIENIE *SPECIFICATION*	Szkoły *Schools*	Pomieszczenia szkolne *Classrooms*	Oddziały *Sections*	Uczniowie *Pupils*	Absolwenci [a] *Graduates* [a]
POWIAT SKARŻYSKI	**15**	**126**	**124**	**2885**	**1035**
Gminy miejskie: *Urban gminas:*					
Skarżysko-Kamienna	11	69	77	1704	606
Gminy miejsko-wiejskie: *Urban-rural gminas:*					
Suchedniów	1	26	16	417	145
Gminy wiejskie: *Rural gminas:*					
Bliżyn	1	13	12	298	109
Łączna	1	7	8	183	78
Skarżysko Kościelne	1	11	11	283	97
POWIAT STARACHOWICKI	**15**	**191**	**155**	**3711**	**1333**
Gminy miejskie: *Urban gminas:*					
Starachowice	7	131	79	1966	703
Gminy miejsko-wiejskie: *Urban-rural gminas:*					
Wąchock	1	10	12	261	100
Gminy wiejskie: *Rural gminas:*					
Brody	2	15	20	402	157
Mirzec	1	19	15	345	118
Pawłów	4	16	29	737	255

a Z roku szkolnego 2006/07.

a For 2006/07 school year.

TABL. 2 (37) **GIMNAZJA DLA DZIECI I MŁODZIEŻY W ROKU SZKOLNYM 2007/08 (dok.)**
LOWER SECONDARY SCHOOLS FOR CHILDREN AND YOUTH IN THE 2007/08 SCHOOL YEAR (cont.)

WYSZCZEGÓLNIENIE *SPECIFICATION*	Szkoły *Schools*	Pomieszczenia szkolne *Classrooms*	Oddziały *Sections*	Uczniowie *Pupils*	Absolwenci [a] *Graduates* [a]
POWIAT STASZOWSKI	**12**	**154**	**127**	**3209**	**1172**
Gminy miejsko-wiejskie: *Urban-rural gminas:*					
Osiek	1	20	15	362	145
Połaniec	2	35	22	544	192
Staszów	3	41	41	1150	407
Gminy wiejskie: *Rural gminas:*					
Bogoria	1	15	16	379	145
Łubnice	1	15	9	167	69
Oleśnica	1	14	6	167	59
Rytwiany	2	2	11	257	92
Szydłów	1	12	7	183	63
POWIAT WŁOSZCZOWSKI	**12**	**104**	**88**	**2010**	**800**
Gminy miejsko-wiejskie: *Urban-rural gminas:*					
Włoszczowa	4	40	35	830	334
Gminy wiejskie: *Rural gminas:*					
Kluczewsko	2	12	12	252	97
Krasocin	3	27	21	498	208
Moskorzew	1	8	5	102	39
Radków	1	6	6	121	45
Secemin	1	11	9	207	77
MIASTO NA PRAWACH POWIATU *CITY WITH POWIAT STATUS*					
Kielce	**32**	**321**	**267**	**6741**	**2453**

a Z roku szkolnego 2006/07.

a For 2006/07 school year.

TABL. 3 (38) **SZKOŁY ZASADNICZE ZAWODOWE [a] DLA MŁODZIEŻY W ROKU SZKOLNYM 2007/08**

BASIC VOCATIONAL SCHOOLS [a] FOR YOUTH IN THE 2007/08 SCHOOL YEAR

WYSZCZEGÓLNIENIE *SPECIFICATION*	Szkoły *Schools*	Oddziały *Sections*	Uczniowie *Students*		Absolwenci [b] *Graduates* [b]
			ogółem *total*	w tym klasa I *of which 1st grade*	
WOJEWÓDZTWO *VOIVODSHIP*	**69**	**406**	**7544**	**3291**	**2173**
Podregion świętokrzyski *Subregion*	**69**	**406**	**7544**	**3291**	**2173**
POWIATY: *POWIATS:*					
buski	7	35	649	288	218
jędrzejowski	7	60	345	134	98
kazimierski	1	6	150	53	58
kielecki	3	4	103	76	53
konecki	3	19	451	190	149
opatowski	5	41	480	207	118
ostrowiecki	6	34	786	386	228
pińczowski	3	11	154	50	55
sandomierski	6	16	412	205	122
skarżyski	8	34	592	228	154
starachowicki	4	28	689	288	163
staszowski	5	20	621	284	139
włoszczowski	1	9	216	83	68
MIASTO NA PRAWACH POWIATU *CITY WITH POWIAT STATUS*					
Kielce	**10**	**89**	**1896**	**819**	**550**

a Łącznie ze szkołami specjalnymi przysposabiającymi do pracy. *b* Z roku szkolnego 2006/07.

a Including special job-training schools. b For 2006/07 school year.

TABL. 4 (39) **LICEA OGÓLNOKSZTAŁCĄCE [a] DLA MŁODZIEŻY W ROKU SZKOLNYM 2007/08**

GENERAL SECONADARY SCHOOLS [a] FOR YOUTH IN THE 2007/08 SCHOOL YEAR

WYSZCZEGÓLNIENIE *SPECIFICATION*	Szkoły *Schools*	Pomieszczenia *Classrooms*	Oddziały *Sections*	Uczniowie *Students*	Absolwenci [b] *Graduates* [b]
WOJEWÓDZTWO *VOIVODSHIP*	**77**	**1325**	**824**	**24927**	**8353**
Podregion świętokrzyski *Subregion*	**77**	**1325**	**824**	**24927**	**8353**
POWIATY: *POWIATS:*					
buski	6	55	41	1201	379
jędrzejowski	5	90	53	1368	477
kazimierski	3	38	19	590	176
kielecki	6	75	35	991	350
konecki	3	72	40	1238	398
opatowski	4	25	30	890	285
ostrowiecki	6	140	84	2539	915
pińczowski	2	25	20	589	168
sandomierski	8	98	64	1743	563
skarżyski	6	119	58	1807	628
starachowicki	5	87	58	1847	711
staszowski	6	90	56	1561	538
włoszczowski	3	48	28	869	232
MIASTO NA PRAWACH POWIATU *CITY WITH POWIAT STATUS*					
Kielce	**14**	**363**	**238**	**7694**	**2533**

a Łącznie z uzupełniającymi liceami ogólnokształcącymi. b Z roku szkolnego 2006/07.

a Including supplementary general schools. b For 2006/07 school year.

TABL. 5 (40) **LICEA PROFILOWANE DLA MŁODZIEŻY W ROKU SZKOLNYM 2007/08**

SPECIALIZED SECONDARY SCHOOLS FOR YOUTH IN THE 2007/08 SCHOOL YEAR

WYSZCZEGÓLNIENIE *SPECIFICATION*	Szkoły *Schools*	Oddziały *Sections*	Uczniowie *Students*		Absolwenci [a] *Graduates* [a]
			ogółem *total*	w tym klasa I *of which 1st grade*	
WOJEWÓDZTWO	**31**	**110**	**2824**	**388**	**1976**
VOIVODSHIP					
Podregion świętokrzyski	**31**	**110**	**2824**	**388**	**1976**
Subregion					
POWIATY:					
POWIATS:					
buski	1	3	32	13	63
jędrzejowski	2	8	223	32	177
kazimierski	1	4	104	-	33
kielecki	2	5	105	-	121
konecki	2	5	146	34	152
opatowski	3	8	113	-	101
ostrowiecki	2	4	125	40	53
pińczowski	1	8	222	66	85
sandomierski	2	9	209	-	119
skarżyski	2	5	144	35	115
starachowicki	1	9	260	69	86
staszowski	3	8	247	-	152
włoszczowski	2	8	202	-	195
MIASTO NA PRAWACH POWIATU					
CITY WITH POWIAT STATUS					
Kielce	7	26	692	99	524

a Z roku szkolnego 2006/07.

a For 2006/07 school year.

TABL. 6 (41) **TECHNIKA [a] DLA MŁODZIEŻY W ROKU SZKOLNYM 2007/08**
TECHNICAL SCHOOLS [a] FOR YOUTH IN THE 2007/08 SCHOOL YEAR

WYSZCZEGÓLNIENIE *SPECIFICATION*	Szkoły *Schools*	Oddziały *Sections*	Uczniowie *Students*		Absolwenci [b] *Graduates [b]*
			ogółem *total*	w tym klasa I *of which 1st grade*	
WOJEWÓDZTWO *VOIVODSHIP*	**103**	**948**	**23807**	**7487**	**4510**
Podregion świętokrzyski *Subregion*	**103**	**948**	**23807**	**7487**	**4510**
POWIATY: *POWIATS:*					
buski	6	56	1376	387	339
jędrzejowski	5	68	1583	604	259
kazimierski	5	43	863	284	196
kielecki	7	48	1053	289	219
konecki	5	63	1660	498	279
opatowski	5	22	567	152	169
ostrowiecki	9	86	2160	664	460
pińczowski	4	25	542	143	160
sandomierski	17	70	1670	504	343
skarżyski	8	79	2000	540	417
starachowicki	3	58	1485	407	286
staszowski	6	42	1216	429	301
włoszczowski	3	30	809	327	49
MIASTO NA PRAWACH POWIATU *CITY WITH POWIAT STATUS*					
Kielce	**20**	**258**	**6823**	**2259**	**1033**

a Łącznie ze szkołami artystycznymi ogólnokształcącymi dającymi uprawnienia zawodowe i technikami uzupełniającymi. b Z roku szkolnego 2006/07.

a Including art. schools leading to professional certification and supplementary technical schools. For 2006/07 school year.

TABL. 7 (42) **SZKOŁY POLICEALNE W ROKU SZKOLNYM 2007/08 (bez szkół specjalnych)**
POST-SECONDARY SCHOOLS IN THE 2007/08 SCHOOL YEAR (excluding special schools)

WYSZCZEGÓLNIENIE *SPECIFICATION*	Szkoły *Schools*	Oddziały *Sections*	Uczniowie *Students*		Absolwenci[a] *Graduates*[a]
			ogółem *total*	w tym klasa I *of which 1st grade*	
WOJEWÓDZTWO *VOIVODSHIP*	**102**	**412**	**8862**	**-**	**2292**
Podregion świętokrzyski *Subregion*	**102**	**412**	**8862**	**-**	**2292**
POWIATY: *POWIATS:*					
buski	4	14	305	-	58
jędrzejowski	5	17	334	-	86
kazimierski	4	16	472	-	125
kielecki	4	17	362	-	161
konecki	5	13	256	-	30
opatowski	1	6	147	-	32
ostrowiecki	7	39	902	-	201
pińczowski	2	7	198	-	40
sandomierski	7	27	563	-	190
skarżyski	6	29	522	-	161
starachowicki	7	20	474	-	80
staszowski	1	4	99	-	18
włoszczowski	1	12	151	-	58
MIASTO NA PRAWACH POWIATU *CITY WITH POWIAT STATUS*					
Kielce	**48**	**191**	**4077**	**-**	**1052**

a Z roku szkolnego 2006/07.
a For 2006/07 school year.

TABL. 8 (43) **SZKOŁY DLA DOROSŁYCH W ROKU SZKOLNYM 2007/08**
SCHOOLS FOR ADULTS IN THE 2007/08 SCHOOL YEAR

WYSZCZEGÓLNIENIE *SPECIFICATION*	Szkoły *Schools*	Oddziały *Sections*	Uczniowie *Students* ogółem *total*	Uczniowie *Students* w tym klasa I *of which 1st grade*	Absolwenci [a] *Graduates* [a]
	OGÓŁEM *TOTAL*				
WOJEWÓDZTWO *VOIVODSHIP*	**147**	**400**	**8279**	**3401**	**1842**
Podregion świętokrzyski *Subregion*	**147**	**400**	**8279**	**3401**	**1842**
POWIATY: *POWIATS:*					
buski	10	28	496	224	82
jędrzejowski	8	17	390	135	133
kazimierski	3	12	215	115	32
kielecki	7	10	172	53	66
konecki	12	23	452	189	94
opatowski	7	13	291	146	76
ostrowiecki	10	32	874	395	148
pińczowski	6	9	187	53	84
sandomierski	9	19	422	166	85
skarżyski	14	37	624	265	154
starachowicki	10	22	442	199	93
staszowski	8	19	473	161	158
włoszczowski	3	11	230	95	24
MIASTO NA PRAWACH POWIATU *CITY WITH POWIAT STATUS*					
Kielce	**40**	**148**	**3011**	**1205**	**613**

a Z roku szkolnego 2006/07.
a For 2006/07 school year.

TABL. 8 (43) **SZKOŁY DLA DOROSŁYCH W ROKU SZKOLNYM 2007/08 (cd.)**

SCHOOLS FOR ADULTS IN THE 2007/08 SCHOOL YEAR (cont.)

WYSZCZEGÓLNIENIE *SPECIFICATION*	Szkoły *Schools*	Oddziały *Sections*	Uczniowie *Students* ogółem *total*	Uczniowie *Students* w tym klasa I *of which 1st grade*	Absolwenci [a] *Graduates* [a]
W tym: *Of which:*					
LICEA OGÓLNOKSZTAŁCĄCE [b] *GENERAL SECONDARY SCHOOLS* [b]					
WOJEWÓDZTWO *VOIVODSHIP*	**77**	**183**	**3979**	**1689**	**1248**
Podregion świętokrzyski *Subregion*	**77**	**183**	**3979**	**1689**	**1248**
POWIATY: *POWIATS:*					
buski	7	10	189	61	82
jędrzejowski	6	11	255	84	114
kazimierski	1	5	88	41	23
kielecki	5	7	134	53	66
konecki	5	7	111	49	61
opatowski	3	8	215	97	76
ostrowiecki	6	24	661	276	122
pińczowski	2	4	98	40	36
sandomierski	5	9	145	56	54
skarżyski	6	13	208	94	79
starachowicki	6	15	338	157	67
staszowski	4	8	196	51	119
włoszczowski	2	5	95	51	15
MIASTO NA PRAWACH POWIATU *CITY WITH POWIAT STATUS*					
Kielce	**19**	**57**	**1246**	**579**	**334**

a Z roku szkolnego 2006/07. *b* Ponadpodstawowe i ponadgimnazjalne, łącznie z uzupełniającymi liceami ogólnokształcącymi

a For 2006/07 school year. b Upper secondary (post-primary) and upper secondary schools, including supplementary general schools..

TABL. 8 (43) **SZKOŁY DLA DOROSŁYCH W ROKU SZKOLNYM 2007/08 (dok.)**

SCHOOLS FOR ADULTS IN THE 2007/08 SCHOOL YEAR (cont.)

WYSZCZEGÓLNIENIE *SPECIFICATION*	Szkoły *Schools*	Oddziały *Sections*	Uczniowie *Students* ogółem *total*	Uczniowie *Students* w tym klasa I *of which 1st grade*	Absolwenci [a] *Graduates* [a]
SZKOŁY ŚREDNIE ZAWODOWE [b] *VOCATIONAL SECONDARY SCHOOLS* [b]					
WOJEWÓDZTWO *VOIVODSHIP*	**70**	**217**	**4300**	**1712**	**581**
Podregion świętokrzyski *Subregion*	**70**	**217**	**4300**	**1712**	**581**
POWIATY: *POWIATS:*					
buski	3	18	307	163	-
jędrzejowski	2	6	135	51	19
kazimierski	2	7	127	74	9
kielecki	2	3	38	-	-
konecki	7	16	341	140	33
opatowski	4	5	76	49	-
ostrowiecki	4	8	213	119	26
pińczowski	4	5	89	13	48
sandomierski	4	10	277	110	31
skarżyski	8	24	416	171	75
starachowicki	4	7	104	42	26
staszowski	4	11	277	110	39
włoszczowski	1	6	135	44	9
MIASTO NA PRAWACH POWIATU *CITY WITH POWIAT STATUS*					
Kielce	**21**	**91**	**1765**	**626**	**266**

a Z roku szkolnego 2006/07. *b* Łącznie z ponadgimnazjalnymi technikami, technikami uzupełniającymi oraz ponadpodstawowymi szkołami średnimi zawodowymi i liceami profilowanymi.

a For 2006/07 school year. b Including upper secondary and supplementary technical schools also upper secondary (post-primary) basic vocational and specialized schools.

TABL. 9 (44) **WYCHOWANIE PRZEDSZKOLNE W ROKU SZKOLNYM 2007/08**
PRE-SCHOOL EDUCATION IN THE 2007/08 SCHOOL YEAR

WYSZCZEGÓLNIENIE *SPECIFICATION*	Placówki *Establishments*		Miejsca w przedszkolach *Places in nursery schools*	Oddziały *Sections*		Dzieci *Children*	
	ogółem *total*	w tym przedszkola *of which nursery schools*		ogółem *total*	w tym w przedszkolach *of which nursery schools*	ogółem *total*	w tym w przedszkolach *of which in nursery schools*
WOJEWÓDZTWO *VOIVODSHIP*	**701**	**226**	**16852**	**1226**	**738**	**23984**	**17089**
Podregion świętokrzyski *Subregion*	**701**	**226**	**16852**	**1226**	**738**	**23984**	**17089**
POWIAT BUSKI	**49**	**12**	**885**	**68**	**37**	**1269**	**861**
Gminy miejsko-wiejskie: *Urban-rural gminas:*							
Busko-Zdrój	17	5	540	31	22	673	559
w tym miasto *of which city*	4	4	495	20	20	521	521
Gminy wiejskie: *Rural gminas:*							
Gnojno	5	-	-	5	-	61	-
Nowy Korczyn	4	-	-	4	-	46	-
Pacanów	5	2	130	8	6	143	114
Solec-Zdrój	5	1	50	4	2	75	46
Stopnica	5	1	70	6	3	126	61
Tuczępy	3	2	70	4	3	59	56
Wiślica	5	1	25	6	1	86	25
POWIAT JĘDRZEJOWSKI	**63**	**23**	**1282**	**98**	**57**	**1765**	**1191**
Gminy miejsko-wiejskie: *Urban-rural gminas:*							
Jędrzejów	17	8	474	33	20	675	443
w tym miasto *of which city*	6	3	350	20	14	477	348
Małogoszcz	7	4	218	16	13	294	255
w tym miasto *of which city*	1	1	120	7	7	155	155
Sędziszów	9	1	150	11	6	231	149
w tym miasto *of which city*	2	1	150	7	6	168	149

TABL. 9 (44) **WYCHOWANIE PRZEDSZKOLNE W ROKU SZKOLNYM 2007/08 (cd.)**
PRE-SCHOOL EDUCATION IN THE 2007/08 SCHOOL YEAR (cont.)

WYSZCZEGÓLNIENIE *SPECIFICATION*	Placówki *Establishments*		Miejsca w przedszkolach *Places in nursery schools*	Oddziały *Sections*		Dzieci *Children*	
	ogółem *total*	w tym przedszkola *of which nursery schools*		ogółem *total*	w tym w przedszkolach *of which nursery schools*	ogółem *total*	w tym w przedszkolach *of which in nursery schools*
POWIAT JĘDRZEJOWSKI (dok.)							
Gminy wiejskie: *Rural gminas:*							
Imielno	3	-	-	3	-	50	-
Nagłowice	3	2	110	4	4	46	46
Oksa	4	1	50	5	2	87	48
Słupia (Jędrzejowska)	4	1	60	6	3	103	71
Sobków	10	5	155	13	7	188	142
Wodzisław	6	1	65	7	2	91	37
POWIAT KAZIMIERSKI	**22**	**4**	**277**	**30**	**11**	**473**	**247**
Gminy miejsko-wiejskie: *Urban-rural gminas:*							
Kazimierza Wielka	10	2	152	17	6	264	131
w tym miasto *of which city*	4	2	152	11	6	203	131
Skalbmierz	2	1	100	5	4	94	86
w tym miasto *of which city*	1	1	100	4	4	86	86
Gminy wiejskie: *Rural gminas:*							
Bejsce	5	-	-	3	-	41	-
Czarnocin	3	1	25	3	1	49	30
Opatowiec	2	-	-	2	-	25	-
POWIAT KIELECKI	**151**	**19**	**1201**	**193**	**57**	**3192**	**1364**
Gminy miejsko-wiejskie: *Urban-rural gminas:*							
Bodzentyn	8	2	94	10	6	165	125
w tym miasto *of which city*	2	1	54	4	4	76	76
Chęciny	11	1	75	11	3	170	90
w tym miasto *of which city*	1	1	75	3	3	90	90
Chmielnik	9	3	175	15	9	267	215
w tym miasto *of which city*	1	1	120	6	6	166	166
Daleszyce	20	1	100	16	3	234	68
w tym miasto *of which city*							

TABL. 9 (44) **WYCHOWANIE PRZEDSZKOLNE W ROKU SZKOLNYM 2007/08 (cd.)**
PRE-SCHOOL EDUCATION IN THE 2007/08 SCHOOL YEAR (cont.)

WYSZCZEGÓLNIENIE *SPECIFICATION*	Placówki *Establishments*		Miejsca w przedszkolach *Places in nursery schools*	Oddziały *Sections*		Dzieci *Children*	
	ogółem *total*	w tym przedszkola *of which nursery schools*		ogółem *total*	w tym w przedszkolach *of which nursery schools*	ogółem *total*	w tym w przedszkolach *of which in nursery schools*
POWIAT KIELECKI (dok.)							
Gminy wiejskie: *Rural gminas:*							
Bieliny	8	-	-	9	-	125	-
Górno	8	-	-	9	-	136	-
Łagów	5	-	-	5	-	68	-
Łopuszno	10	-	-	8	-	114	-
Masłów	7	-	-	12	-	211	-
Miedziana Góra	3	1	16	7	1	138	25
Mniów	7	-	-	8	-	132	-
Morawica	9	1	140	15	6	265	144
Nowa Słupia	9	1	90	10	1	126	23
Piekoszów	9	1	60	16	6	326	173
Pierzchnica	2	1	75	4	3	75	69
Raków	5	2	54	6	3	96	58
Sitkówka-Nowiny	4	1	174	11	8	227	204
Strawczyn	8	1	25	9	1	123	25
Zagnańsk	9	3	123	12	7	194	145
POWIAT KONECKI	**36**	**12**	**882**	**71**	**41**	**1343**	**918**
Gminy miejsko-wiejskie: *Urban-rural gminas:*							
Końskie	15	9	616	37	30	757	656
w tym miasto *of which city*	6	6	540	24	24	531	531
Stąporków	6	1	150	13	6	240	143
w tym miasto *of which city*	2	1	150	8	6	180	143
Gminy wiejskie: *Rural gminas:*							
Fałków	2	-	-	3	-	46	-
Gowarczów	2	-	-	3	-	42	-
Radoszyce	6	1	80	8	3	132	76
Ruda Maleniecka	1	1	36	2	2	43	43
Słupia (Konecka)	2	-	-	3	-	41	-
Smyków	2	-	-	2	-	42	-

TABL. 9 (44) **WYCHOWANIE PRZEDSZKOLNE W ROKU SZKOLNYM 2007/08 (cd.)**
PRE-SCHOOL EDUCATION IN THE 2007/08 SCHOOL YEAR (cont.)

WYSZCZEGÓLNIENIE *SPECIFICATION*	Placówki *Establishments*		Miejsca w przedszkolach *Places in nursery schools*	Oddziały *Sections*		Dzieci *Children*	
	ogółem *total*	w tym przedszkola *of which nursery schools*		ogółem *total*	w tym w przedszkolach *of which nursery schools*	ogółem *total*	w tym w przedszkolach *of which in nursery schools*
POWIAT OPATOWSKI	**35**	**5**	**385**	**51**	**20**	**823**	**447**
Gminy miejsko-wiejskie: *Urban-rural gminas:*							
Opatów	6	1	125	11	5	227	131
w tym miasto *of which city*	3	1	125	9	5	211	131
Ożarów	5	2	220	12	10	239	218
w tym miasto *of which city*	1	1	195	8	8	193	193
Gminy wiejskie: *Rural gminas:*							
Baćkowice	4	1	40	5	2	67	46
Iwaniska	6	-	-	7	-	76	-
Lipnik	3	-	-	3	-	51	-
Sadowie	2	-	-	2	-	32	-
Tarłów	5	1	.	7	3	72	52
Wojciechowice	4	-	-	4	-	59	-
POWIAT OSTROWIECKI	**45**	**16**	**1405**	**97**	**68**	**2058**	**1566**
Gminy miejskie: *Urban gminas:*							
Ostrowiec Świętokrzyski	17	9	1032	57	48	1357	1163
Gminy miejsko-wiejskie: *Urban-rural gminas:*							
Ćmielów	5	1	118	7	5	153	117
w tym miasto *of which city*	1	1	118	5	5	117	117
Kunów	8	4	162	12	9	203	164
w tym miasto *of which city*	1	1	100	5	5	112	112
Gminy wiejskie: *Rural gminas:*							
Bałtów	4	-	-	4	-	39	-
Bodzechów	7	2	93	12	6	224	122
Waśniów	4	-	-	5	-	82	-

TABL. 9 (44) **WYCHOWANIE PRZEDSZKOLNE W ROKU SZKOLNYM 2007/08 (cd.)**
PRE-SCHOOL EDUCATION IN THE 2007/08 SCHOOL YEAR (cont.)

WYSZCZEGÓLNIENIE *SPECIFICATION*	Placówki *Establishments*		Miejsca w przedszkolach *Places in nursery schools*	Oddziały *Sections*		Dzieci *Children*	
	ogółem *total*	w tym przedszkola *of which nursery schools*		ogółem *total*	w tym w przedszkolach *of which nursery schools*	ogółem *total*	w tym w przedszkolach *of which in nursery schools*
POWIAT PIŃCZOWSKI	**26**	**17**	**742**	**41**	**34**	**832**	**733**
Gminy miejsko-wiejskie: *Urban-rural gminas:*							
Działoszyce	3	1	50	4	2	76	51
w tym miasto *of which city*	1	1	50	2	2	51	51
Pińczów	12	9	518	23	22	509	500
w tym miasto *of which city*	4	3	340	14	14	351	351
Gminy wiejskie: *Rural gminas:*							
Kije	3	2	49	4	3	68	51
Michałów	4	4	100	6	6	105	105
Złota	4	1	25	4	1	74	26
POWIAT SANDOMIERSKI	**50**	**15**	**1185**	**82**	**47**	**1569**	**1100**
Gminy miejskie: *Urban gminas:*							
Sandomierz	9	7	675	29	27	657	645
Gminy miejsko-wiejskie: *Urban-rural gminas:*							
Koprzywnica	6	1	100	8	4	134	99
w tym miasto *of which city*	1	1	100	4	4	99	99
Zawichost	3	3	125	4	4	88	88
w tym miasto *of which city*	1	1	75	2	2	43	43
Gminy wiejskie: *Rural gminas:*							
Dwikozy	6	1	115	10	5	174	107
Klimontów	6	1	70	8	3	130	69
Łoniów	5	2	100	7	4	132	92
Obrazów	4	-	-	4	-	71	-
Samborzec	7	-	-	8	-	145	-
Wilczyce	4	-	-	4	-	38	-

TABL. 9 (44) **WYCHOWANIE PRZEDSZKOLNE W ROKU SZKOLNYM 2007/08 (cd.)**
PRE-SCHOOL EDUCATION IN THE 2007/08 SCHOOL YEAR (cont.)

WYSZCZEGÓLNIENIE *SPECIFICATION*	Placówki *Establishments*		Miejsca w przedszkolach *Places in nursery schools*	Oddziały *Sections*		Dzieci *Children*	
	ogółem *total*	w tym przedszkola *of which nursery schools*		ogółem *total*	w tym w przedszkolach *of which nursery schools*	ogółem *total*	w tym w przedszkolach *of which in nursery schools*
POWIAT SKARŻYSKI.....	**30**	**14**	**1127**	**67**	**50**	**1388**	**1181**
Gminy miejskie:							
Urban gminas:							
Skarżysko-Kamienna.....	12	11	949	42	41	990	983
Gminy miejsko-wiejskie:							
Urban-rural gminas:							
Suchedniów.....	4	1	100	7	4	176	110
w tym miasto	3	1	100	6	4	153	110
of which city							
Gminy wiejskie:							
Rural gminas:							
Bliżyn.....	4	-	-	5	-	65	-
Łączna.....	5	1	18	6	2	68	28
Skarżysko Kościelne.....	5	1	60	7	3	89	60
POWIAT STARACHOWICKI.....	**52**	**13**	**917**	**85**	**40**	**1557**	**887**
Gminy miejskie:							
Urban gminas:							
Starachowice.....	16	8	740	44	32	1014	736
Gminy miejsko-wiejskie:							
Urban-rural gminas:							
Wąchock.....	3	1	75	4	2	75	51
w tym miasto	1	1	75	2	2	51	51
of which city							
Gminy wiejskie:							
Rural gminas:							
Brody.....	12	2	50	11	2	135	37
Mirzec.....	8	2	52	10	4	118	63
Pawłów.....	13	-	-	16	-	215	-

TABL. 9 (44) **WYCHOWANIE PRZEDSZKOLNE W ROKU SZKOLNYM 2007/08 (dok.)**
PRE-SCHOOL EDUCATION IN THE 2007/08 SCHOOL YEAR (cont.)

WYSZCZEGÓLNIENIE *SPECIFICATION*	Placówki *Establishments*		Miejsca w przedszkolach *Places in nursery schools*	Oddziały *Sections*		Dzieci *Children*	
	ogółem *total*	w tym przedszkola *of which nursery schools*		ogółem *total*	w tym w przedszkolach *of which nursery schools*	ogółem *total*	w tym w przedszkolach *of which in nursery schools*
POWIAT STASZOWSKI	**43**	**22**	**1496**	**83**	**64**	**1625**	**1421**
Gminy miejsko-wiejskie: *Urban-rural gminas:*							
Osiek	8	1	70	9	3	110	48
w tym miasto *of which city*	1	1	70	3	3	48	48
Połaniec	7	4	300	15	13	313	290
w tym miasto *of which city*	4	3	255	12	11	264	250
Staszów	11	10	674	31	30	668	650
w tym miasto *of which city*	4	4	475	18	18	475	475
Gminy wiejskie: *Rural gminas:*							
Bogoria	4	3	202	8	7	186	175
Łubnice	4	-	-	4	-	53	-
Oleśnica	2	1	75	4	3	82	75
Rytwiany	4	2	125	8	6	157	134
Szydłów	3	1	50	4	2	56	49
POWIAT WŁOSZCZOWSKI	**36**	**16**	**757**	**49**	**36**	**1000**	**789**
Gminy miejsko-wiejskie: *Urban-rural gminas:*							
Włoszczowa	12	7	435	23	19	490	448
w tym miasto *of which city*	4	3	300	12	12	297	297
Gminy wiejskie: *Rural gminas:*							
Kluczewsko	3	2	70	5	4	104	88
Krasocin	13	2	100	12	4	234	97
Moskorzew	2	2	55	4	4	55	55
Radków	1	1	35	2	2	43	43
Secemin	5	2	62	3	3	74	58
MIASTO NA PRAWACH POWIATU *CITY WITH POWIAT STATUS*							
Kielce	**63**	**38**	**4311**	**211**	**176**	**5090**	**4384**

TABL. 1 (45) **SZPITALE, AMBULATORYJNA OPIEKA ZDROWOTNA I APTEKI W 2007 R.**
Stan w dniu 31 XII
GENERAL HOSPITALS, OUT-PATIENT HEALTH CARE AND PHARMACIES IN 2007
As of 31 XII

WYSZCZEGÓLNIENIE *SPECIFICATION*	Szpitale *Hospitals*	Łóżka w szpitalach ogólnych na 10 tys. ludności *Beds in hospitals per 10 thous. population*	Ambulatoryjna opieka zdrowotna *Out-patient health care*		Apteki *Pharmacies*	Liczba ludności na 1 aptekę *Population per pharmacy*
			zakłady opieki zdrowotnej *health care institutions*	praktyki lekarskie *medical practices*		
WOJEWÓDZTWO	**20**	**44,4**	**515**	**229**	**402**	**3173**
VOIVODSHIP						
Podregion świętokrzyski.....	**20**	**44,4**	**515**	**229**	**402**	**3173**
Subregion						
POWIATY:						
POWIATS:						
buski.....	1	57,0	26	15	24	3060
jędrzejowski.....	1	21,3	29	12	19	4688
kazimierski	1	16,1	7	10	8	4434
kielecki	2	22,9	67	19	42	4758
konecki.....	2	66,6	21	3	28	2985
opatowski	1	23,0	22	10	14	4008
ostrowiecki	1	41,6	47	27	42	2746
pińczowski.....	1	28,5	19	8	9	4646
sandomierski	1	58,3	38	15	23	3525
skarżyski	1	46,2	26	26	32	2478
starachowicki.....	1	41,1	38	14	33	2847
staszowski.....	1	38,5	25	9	22	3350
włoszczowski.....	1	65,8	25	10	10	4696
MIASTO NA PRAWACH POWIATU						
CITY WITH POWIAT STATUS						
Kielce	**5**	**69,8**	**125**	**51**	**96**	**2145**

TABL. 2 (46) **ŻŁOBKI ORAZ DOMY I ZAKŁADY POMOCY SPOŁECZNEJ W 2007 R.**
Stan w dniu 31 XII

NURSERIES AND SOCIAL WELFARE HOMES AND FACILITIES IN 2007
As of 31 XII

WYSZCZEGÓLNIENIE *SPECIFICATION*	Żłobki i oddziały żłobkowe *Nurseries and nursery wards*			Domy i zakłady pomocy społecznej [a] *Social welfare homes and facilities* [a]		
	placówki *institutions*	miejsca *places*	dzieci przebywające (w ciągu roku) *children staying (during the year)*	ogółem *total*	miejsca *places*	mieszkańcy *residents*
WOJEWÓDZTWO ..... *VOIVODSHIP*	**8**	**452**	**883**	**53**	**3921**	**3731**
Podregion świętokrzyski ..... *Subregion*	**8**	**452**	**883**	**53**	**3921**	**3731**
POWIATY: *POWIATS:*						
buski	1	16	16	5	323	323
jędrzejowski	-	-	-	1	155	149
kazimierski	-	-	-	1	75	75
kielecki	-	-	-	7	430	420
konecki	-	-	-	4	347	317
opatowski	-	-	-	6	380	379
ostrowiecki	1	51	112	4	396	392
pińczowski	1	20	25	1	105	105
sandomierski	-	-	-	3	170	123
skarżyski	1	30	40	2	80	72
starachowicki	-	-	-	4	273	252
staszowski	-	-	-	2	144	141
włoszczowski	-	-	-	2	130	123
MIASTO NA PRAWACH POWIATU *CITY WITH POWIAT STATUS*						
Kielce	**4**	**335**	**690**	**11**	**913**	**860**

a Łącznie z filiami.
a Including branches.

TABL. 3 (47) **CAŁODOBOWE PLACÓWKI OPIEKUŃCZO-WYCHOWAWCZE DLA DZIECI I MŁODZIEŻY W 2007 R.**
Stan w dniu 31 XII

ROUND-THE-CLOCK CARE AND EDUCATION CENTRES FOR CHILDREN AND YOUNG PEOPLE IN 2007
As of 31 XII

WYSZCZEGÓLNIENIE *SPECIFICATION* a – placówki *centres* b – wychowankowie *residents*		Ogółem *Total*	Rodzinne *Family*	Socjalizacyjne *Socialization*	Wielofunkcyjne *Multipurpose*
WOJEWÓDZTWO	**a**	**35**	**21**	**6**	**8**
VOIVODSHIP	**b**	**532**	**139**	**216**	**177**
Podregion świętokrzyski	**a**	**35**	**21**	**6**	**8**
Subregion	**b**	**532**	**139**	**216**	**177**
POWIATY: *POWIATS:*					
buski	a	3	1	2	-
	b	92	9	83	-
jędrzejowski	a	3	2	-	1
	b	54	11	-	43
kazimierski	a	1	-	1	-
	b	48	-	48	-
kielecki	a	5	5	-	-
	b	36	36	-	-
konecki	a	3	2	-	1
	b	18	13	-	5
opatowski	a	1	-	-	1
	b	23	-	-	23
ostrowiecki	a	2	1	1	-
	b	46	6	40	-
pińczowski	a	-	-	-	-
	b	-	-	-	-
sandomierski	a	2	1	-	1
	b	30	5	-	25
skarżyski	a	2	1	1	-
	b	36	6	30	-
starachowicki	a	3	2	-	1
	b	36	11	-	25
staszowski	a	1	1	-	-
	b	5	5	-	-
włoszczowski	a	1	1	-	-
	b	6	6	-	-
MIASTO NA PRAWACH POWIATU *CITY WITH POWIAT STATUS*					
Kielce	**a**	**8**	**4**	**1**	**3**
	b	**102**	**31**	**15**	**56**

U w a g a. Ponadto w 67 placówkach wsparcia dziennego przebywało 3027 wychowanków.

N o t e. Moreover 3027 residents stayed in 67 daily assistance centres.

DZIAŁ IX **KULTURA I TURYSTYKA**
CHAPTER IX CULTURE AND TOURISM

TABL. 1 (48) **BIBLIOTEKI PUBLICZNE W 2007 R.**
PUBLIC LIBRARIES IN 2007

WYSZCZEGÓLNIENIE *SPECIFICATION*	Placówki biblioteczne [ab] *Library institutions* [ab]		Księgozbiór [a] w tys. woluminów *Collection* [a] *in thous. volumes*	Czytelnicy [b] *Borrowers* [b]	Wypożyczenia w woluminach [bc] *Loans in volumes* [bc]		Liczba ludności na 1 placówkę biblioteczną *Number of population per library establishment*
	ogółem *total*	w tym biblioteki i filie *of which libraries and branches*			w tys. *in thous.*	na 1 czytelnika *per borrower*	
WOJEWÓDZTWO *VOIVODSHIP*	**313**	**298**	**4464,4**	**188119**	**3486,9**	**18,5**	**4075**
Podregion świętokrzyski *Subregion*	**313**	**298**	**4464,4**	**188119**	**3486,9**	**18,5**	**4075**
POWIAT BUSKI	**20**	**18**	**237,9**	**9084**	**140,4**	**15,5**	**3672**
Gminy miejsko-wiejskie: *Urban-rural gminas:*							
Busko-Zdrój	8	6	102,5	4948	79,3	16,0	4041
w tym miasto *of which city*	2	2	62,8	3961	62,1	15,7	8518
Gminy wiejskie: *Rural gminas:*							
Gnojno	4	4	42,8	825	13,0	15,7	1169
Nowy Korczyn	1	1	11,6	436	6,8	15,5	6362
Pacanów	1	1	13,7	635	9,3	14,6	7795
Solec-Zdrój	1	1	25,1	667	13,4	20,1	5006
Stopnica	1	1	12,1	843	9,8	11,6	7791
Tuczępy	3	3	21,8	633	8,7	13,7	1292
Wiślica	1	1	8,4	97	0,2	1,8	5613
POWIAT JĘDRZEJOWSKI	**28**	**28**	**362,4**	**11167**	**228,8**	**20,5**	**3181**
Gminy miejsko-wiejskie: *Urban-rural gminas:*							
Jędrzejów	3	3	88,1	3790	58,6	15,5	9717
w tym miasto *of which city*	1	1	72,7	3339	48,6	14,5	16449
Małogoszcz	4	4	31,5	1778	38,0	21,4	2943
w tym miasto *of which city*	1	1	11,6	843	16,8	20,0	3915
Sędziszów	4	4	61,8	1302	23,5	18,0	3256
w tym miasto *of which city*	2	2	42,7	1117	21,5	19,2	3390

a Stan w dniu 31 XII. *b* Łącznie z punktami bibliotecznymi. *c* Bez wypożyczeń międzybibliotecznych.
a As of 31 XII. b Including library service points. c Excluding interlibrary lending.

TABL. 1 (48) **BIBLIOTEKI PUBLICZNE W 2007 R. (cd.)**
PUBLIC LIBRARIES IN 2007 (cont.)

WYSZCZEGÓLNIENIE *SPECIFICATION*	Placówki biblioteczne [ab] *Library institutions [ab]*		Księgozbiór[a] w tys. woluminów *Collection [a] in thous. volumes*	Czytelnicy [b] *Borrowers [b]*	Wypożyczenia w woluminach [bc] *Loans in volumes [bc]*		Liczba ludności na 1 placówkę biblioteczną *Number of population per library establishment*
	ogółem *total*	w tym biblioteki i filie *of which libraries and branches*			w tys. *in thous.*	na 1 czytelnika *per borrower*	
POWIAT JĘDRZEJOWSKI (dok.)							
Gminy wiejskie: *Rural gminas:*							
Imielno	3	3	33,3	456	14,0	30,8	1521
Nagłowice	3	3	28,7	729	18,0	24,7	1754
Oksa	2	2	24,3	748	15,6	20,9	2454
Słupia (Jędrzejowska)	1	1	10,8	35	4,7	133,0	4567
Sobków	4	4	32,9	1204	19,3	16,1	2071
Wodzisław	4	4	51,1	1125	37,0	32,9	1885
POWIAT KAZIMIERSKI	**15**	**13**	**146,8**	**3411**	**56,9**	**16,7**	**2365**
Gminy miejsko-wiejskie: *Urban-rural gminas:*							
Kazimierza Wielka	2	2	56,5	1618	29,4	18,2	8331
w tym miasto *of which city*	2	2	56,5	1618	29,4	18,2	2871
Skalbmierz	5	5	51,5	1200	22,1	18,4	1376
w tym miasto *of which city*	1	1	22,3	839	16,2	19,3	1309
Gminy wiejskie: *Rural gminas:*							
Bejsce	3	1	11,3	221	1,8	8,3	1424
Czarnocin	3	3	14,8	218	1,3	5,9	1366
Opatowiec	2	2	12,7	154	2,3	15,0	1778
POWIAT KIELECKI	**52**	**49**	**640,6**	**23797**	**487,8**	**20,5**	**3843**
Gminy miejsko-wiejskie: *Urban-rural gminas:*							
Bodzentyn	4	4	47,6	1159	18,1	15,6	2907
w tym miasto *of which city*	1	1	23,2	611	10,9	17,9	2240
Chęciny	3	2	33,1	1321	22,3	16,9	4914
w tym miasto *of which city*	1	1	23,0	1030	18,2	17,7	4258
Chmielnik	5	5	67,5	1531	32,3	21,1	2308
w tym miasto *of which city*	2	2	33,5	1002	17,1	17,1	1971
Daleszyce	3	3	45,8	1656	33,1	20,0	4988
w tym miasto *of which city*	1	1	21,0	908	17,4	19,2	2962

a Stan w dniu 31 XII. *b* Łącznie z punktami bibliotecznymi. *c* Bez wypożyczeń międzybibliotecznych.

a As of 31 XII. b Including library service points. c Excluding interlibrary lending.

TABL. 1 (48) **BIBLIOTEKI PUBLICZNE W 2007 R. (cd.)**
PUBLIC LIBRARIES IN 2007 (cont.)

WYSZCZEGÓLNIENIE *SPECIFICATION*	Placówki biblioteczne [ab] *Library institutions [ab]*		Księgozbiór[a] w tys. woluminów *Collection [a] in thous. volumes*	Czytelnicy [b] *Borrowers [b]*	Wypożyczenia w woluminach [bc] *Loans in volumes [bc]*		Liczba ludności na 1 placówkę biblioteczną *Number of population per library establishment*
	ogółem *total*	w tym biblioteki i filie *of which libraries and branches*			w tys. *in thous.*	na 1 czytelnika *per borrower*	
POWIAT KIELECKI (dok.)							
Gminy wiejskie: *Rural gminas:*							
Bieliny	1	1	16,3	1122	20,7	18,5	9886
Górno	4	4	44,2	2030	43,4	21,4	3257
Łagów	2	2	26,7	812	7,1	8,8	3434
Łopuszno	1	1	17,3	1068	18,3	17,1	8966
Masłów	2	2	26,2	946	19,5	20,6	4844
Miedziana Góra	2	2	21,1	775	35,4	45,7	5104
Mniów	3	3	39,3	1268	23,1	18,2	3081
Morawica	4	4	47,6	1959	39,7	20,3	3442
Nowa Słupia	3	3	32,0	1258	38,8	30,8	3210
Piekoszów	3	3	34,3	1612	25,2	15,6	5176
Pierzchnica	1	1	20,7	1110	29,5	26,5	4777
Raków	3	3	35,6	912	33,4	36,6	1886
Sitkówka-Nowiny	3	1	23,0	1028	15,6	15,2	2336
Strawczyn	1	1	17,7	690	8,9	13,0	9938
Zagnańsk	4	4	44,8	1540	23,4	15,2	3196
POWIAT KONECKI	**25**	**24**	**309,0**	**12325**	**223,6**	**18,1**	**3344**
Gminy miejsko-wiejskie: *Urban-rural gminas:*							
Końskie	11	10	150,8	6842	120,1	17,6	3311
w tym miasto *of which city*	3	3	80,2	5161	78,3	15,2	6822
Stąporków	2	2	40,7	1810	31,6	17,5	9063
w tym miasto *of which city*	1	1	29,7	1622	25,8	15,9	5927
Gminy wiejskie: *Rural gminas:*							
Fałków	2	2	18,5	534	9,3	17,4	2364
Gowarczów	2	2	21,0	651	17,0	26,2	2379
Radoszyce	2	2	27,1	1166	21,1	18,1	4518
Ruda Maleniecka	2	2	19,6	533	11,4	21,3	1650
Słupia (Konecka)	3	3	19,5	484	8,3	17,2	1169
Smyków	1	1	11,8	305	4,7	15,4	3721

a Stan w dniu 31 XII. *b* Łącznie z punktami bibliotecznymi. *c* Bez wypożyczeń międzybibliotecznych
a As of 31 XII. b Including library service points. c Excluding interlibrary lending.

TABL. 1 (48) **BIBLIOTEKI PUBLICZNE W 2007 R. (cd.)**
PUBLIC LIBRARIES IN 2007 (cont.)

WYSZCZEGÓLNIENIE *SPECIFICATION*	Placówki biblioteczne [ab] *Library institutions* [ab]		Księgozbiór[a] w tys. woluminów *Collection* [a] *in thous. volumes*	Czytelnicy [b] *Borrowers* [b]	Wypożyczenia w woluminach [bc] *Loans in volumes* [bc]		Liczba ludności na 1 placówkę biblioteczną *Number of population per library establishment*
	ogółem *total*	w tym biblioteki i filie *of which libraries and branches*			w tys. *in thous.*	na 1 czytelnika *per borrower*	
POWIAT OPATOWSKI	**24**	**20**	**315,3**	**8257**	**169,9**	**20,6**	**2338**
Gminy miejsko-wiejskie: *Urban-rural gminas:*							
Opatów	1	1	50,8	1883	28,9	15,3	12523
w tym miasto *of which city*	1	1	50,8	1883	28,9	15,3	6799
Ożarów	4	4	78,2	2332	56,8	24,3	2835
w tym miasto *of which city*	1	1	42,1	1348	23,2	17,2	4750
Gminy wiejskie: *Rural gminas:*							
Baćkowice	3	3	37,3	761	22,2	29,2	1712
Iwaniska	2	2	27,4	689	12,7	18,4	3515
Lipnik	7	3	28,6	983	18,7	19,0	811
Sadowie	3	3	28,2	514	9,9	19,3	1418
Tarłów	1	1	15,5	405	9,4	23,3	5752
Wojciechowice	3	3	49,3	690	11,3	16,4	1467
POWIAT OSTROWIECKI	**22**	**22**	**379,8**	**15304**	**274,0**	**17,9**	**5242**
Gminy miejskie: *Urban gminas:*							
Ostrowiec Świętokrzyski	7	7	199,0	9211	143,3	15,6	10444
Gminy miejsko-wiejskie: *Urban-rural gminas:*							
Ćmielów	2	2	32,2	857	18,9	22,0	3901
w tym miasto *of which city*	1	1	23,6	714	15,1	21,1	3193
Kunów	6	6	50,1	2098	45,1	21,5	1658
w tym miasto *of which city*	1	1	23,5	1301	27,3	21,0	3104
Gminy wiejskie: *Rural gminas:*							
Bałtów	2	2	25,5	557	13,3	23,8	1959
Bodzechów	2	2	42,6	1233	31,2	25,3	6729
Waśniów	3	3	30,4	1348	22,2	16,5	2365

a Stan w dniu 31 XII. *b* Łącznie z punktami bibliotecznymi. *c* Bez wypożyczeń międzybibliotecznych.
a As of 31 XII. b Including library service points. c Excluding interlibrary lending.

TABL. 1 (48) **BIBLIOTEKI PUBLICZNE W 2007 R. (cd.)**
PUBLIC LIBRARIES IN 2007 (cont.)

WYSZCZEGÓLNIENIE *SPECIFICATION*	Placówki biblioteczne [ab] *Library institutions [ab]*		Księgozbiór[a] w tys. woluminów *Collection [a] in thous. volumes*	Czytelnicy [b] *Borrowers [b]*	Wypożyczenia w woluminach [bc] *Loans in volumes [bc]*		Liczba ludności na 1 placówkę biblioteczną *Number of population per library establishment*
	ogółem *total*	w tym biblioteki i filie *of which libraries and branches*			w tys. *in thous.*	na 1 czytelnika *per borrower*	
POWIAT PIŃCZOWSKI.....	**20**	**18**	**201,0**	**6480**	**104,4**	**16,1**	**2091**
Gminy miejsko-wiejskie: *Urban-rural gminas:*							
Działoszyce.....	1	1	19,9	291	9,1	31,2	5514
w tym miasto ..... *of which city*	1	1	19,9	291	9,1	31,2	1041
Pińczów	9	8	124,7	4741	70,8	14,9	2454
w tym miasto ..... *of which city*	2	2	86,1	3561	51,0	14,3	5887
Gminy wiejskie: *Rural gminas:*							
Kije	5	4	24,3	599	8,1	13,6	921
Michałów.....	2	2	15,9	416	6,3	15,0	2400
Złota.....	3	3	16,2	433	10,2	23,5	1603
POWIAT SANDOMIERSKI.....	**21**	**21**	**293,9**	**11694**	**214,8**	**18,4**	**3861**
Gminy miejskie: *Urban gminas:*							
Sandomierz	3	3	103,9	6222	99,9	16,1	8265
Gminy miejsko-wiejskie: *Urban-rural gminas:*							
Koprzywnica	2	2	22,5	711	12,8	18,0	3523
w tym miasto ..... *of which city*	1	1	15,2	507	9,2	18,2	2544
Zawichost	1	1	19,2	642	13,1	20,5	4665
w tym miasto ..... *of which city*	1	1	19,2	642	13,1	20,5	1821
Gminy wiejskie: *Rural gminas:*							
Dwikozy	5	5	29,2	848	14,0	16,5	1801
Klimontów	4	4	35,5	621	19,2	30,9	2139
Łoniów	1	1	12,5	366	10,1	27,5	7482
Obrazów	3	3	33,5	852	19,6	23,0	2233
Samborzec	1	1	22,1	942	18,8	20,0	8923
Wilczyce	1	1	15,7	490	7,3	14,8	3908

a Stan w dniu 31 XII. *b* Łącznie z punktami bibliotecznymi. *c* Bez wypożyczeń międzybibliotecznych.
a As of 31 XII. b Including library service points. c Excluding interlibrary lending.

TABL. 1 (48) **BIBLIOTEKI PUBLICZNE W 2007 R. (cd.)**
PUBLIC LIBRARIES IN 2007 (cont.)

WYSZCZEGÓLNIENIE *SPECIFICATION*	Placówki biblioteczne [ab] *Library institutions [ab]*		Księgozbiór[a] w tys. woluminów *Collection [a] in thous. volumes*	Czytelnicy [b] *Borrowers [b]*	Wypożyczenia w woluminach [bc] *Loans in volumes [bc]*		Liczba ludności na 1 placówkę biblioteczną *Number of population per library establishment*
	ogółem *total*	w tym biblioteki i filie *of which libraries and branches*			w tys. *in thous.*	na 1 czytelnika *per borrower*	
POWIAT SKARŻYSKI.....	**12**	**12**	**232,9**	**9624**	**170,1**	**17,7**	**6608**
Gminy miejskie:							
Urban gminas:							
Skarżysko-Kamienna....	5	5	110,5	5771	112,1	19,4	9700
Gminy miejsko-wiejskie:							
Urban-rural gminas:							
Suchedniów	3	3	66,4	1883	27,5	14,6	3587
w tym miasto	1	1	42,8	1764	25,9	14,7	8832
of which city							
Gminy wiejskie:							
Rural gminas:							
Bliżyn	2	2	33,3	974	13,2	13,6	4286
Łączna	1	1	14,8	320	7,0	21,9	5271
Skarżysko Kościelne..	1	1	7,9	676	10,2	15,1	6188
POWIAT STARACHOWICKI.....	**25**	**24**	**285,6**	**13786**	**233,6**	**16,9**	**3758**
Gminy miejskie:							
Urban gminas:							
Starachowice	8	7	121,7	8284	120,1	14,5	6577
Gminy miejsko-wiejskie:							
Urban-rural gminas:							
Wąchock.....	4	4	37,1	1508	41,1	27,3	1744
w tym miasto	1	1	18,2	1037	29,0	28,0	2755
of which city							
Gminy wiejskie:							
Rural gminas:							
Brody	4	4	49,3	1388	22,4	16,2	2732
Mirzec.....	4	4	30,9	847	12,3	14,4	2105
Pawłów	5	5	46,6	1759	37,9	21,5	3003

a Stan w dniu 31 XII. *b* Łącznie z punktami bibliotecznymi. *c* Bez wypożyczeń międzybibliotecznych.
a As of 31 XII. b Including library service points. c Excluding interlibrary lending.

TABL. 1 (48) **BIBLIOTEKI PUBLICZNE W 2007 R. (dok.)**
PUBLIC LIBRARIES IN 2007 (cont.)

WYSZCZEGÓLNIENIE *SPECIFICATION*	Placówki biblioteczne [ab] *Library institutions [ab]*		Księgozbiór[a] w tys. woluminów *Collection [a] in thous. volumes*	Czytelnicy [b] *Borrowers [b]*	Wypożyczenia w woluminach [bc] *Loans in volumes [bc]*		Liczba ludności na 1 placówkę biblioteczną *Number of population per library establishment*
	ogółem *total*	w tym biblioteki i filie *of which libraries and branches*			w tys. *in thous.*	na 1 czytelnika *per borrower*	
POWIAT STASZOWSKI	**19**	**19**	**300,0**	**9674**	**216,3**	**22,4**	**3879**
Gminy miejsko-wiejskie: *Urban-rural gminas:*							
Osiek	2	2	20,5	350	7,9	22,5	3957
w tym miasto *of which city*	1	1	13,8	271	7,1	26,2	1977
Połaniec	2	2	46,1	2367	42,8	18,1	5939
w tym miasto *of which city*	1	1	34,0	2038	36,3	17,8	8308
Staszów	6	6	135,6	4502	108,4	24,1	4393
w tym miasto *of which city*	1	1	64,4	2940	58,4	19,9	15362
Gminy wiejskie: *Rural gminas:*							
Bogoria	2	2	19,4	408	23,5	57,6	3978
Łubnice	2	2	16,5	244	7,6	31,2	2211
Oleśnica	1	1	10,2	305	4,5	14,9	3966
Rytwiany	3	3	35,3	99,4	16,6	16,7	2104
Szydłów	1	1	16,5	504	5,0	10,0	4892
POWIAT WŁOSZCZOWSKI	**15**	**15**	**176,7**	**7373**	**115,3**	**15,6**	**3131**
Gminy miejsko-wiejskie: *Urban-rural gminas:*							
Włoszczowa	6	6	86,1	3696	59,0	15,9	3397
w tym miasto *of which city*	2	2	41,0	2434	34,8	14,3	5382
Gminy wiejskie: *Rural gminas:*							
Kluczewsko	2	2	23,8	1073	11,1	10,4	2601
Krasocin	5	5	43,5	1636	26,9	16,5	2149
Moskorzew	-	-	-	-	-	-	-
Radków	1	1	12,2	408	5,3	13,0	2610
Secemin	1	1	11,1	560	12,9	23,1	5081
MIASTO NA PRAWACH POWIATU *CITY WITH POWIAT STATUS*							
Kielce	**15**	**15**	**582,4**	**46143**	**851,1**	**18,4**	**13727**

a Stan w dniu 31 XII. *b* Łącznie z punktami bibliotecznymi. *c* Bez wypożyczeń międzybibliotecznych.
a As of 31 XII. b Including library service points. c Excluding interlibrary lending.

TABL. 2 (49) **MUZEA W 2007 R.**
MUSEUMS IN 2007

WYSZCZEGÓLNIENIE *SPECIFICATION*	Muzea [a] *Museums* [a]	Muzealia [a] *Museum exhibits* [a]	Wystawy czasowe *Temporary exhibitons*		Zwiedzający muzea w tys. *Museum visitors in thous.*	
			własne [b] *own* [b]	obce [c] *exterior* [c]	ogółem *total*	w tym młodzież szkolna [d] *of which primary and secondary school students* [d]
WOJEWÓDZTWO..... *VOIVODSHIP*	**24**	**134839**	**75**	**44**	**596,0**	**235,8**
Podregion świętokrzyski ..... *Subregion*	**24**	**134839**	**75**	**44**	**596,0**	**235,8**
POWIATY: *POWIATS:*						
buski.....	1	1213	2	-	21,7	1,8
jędrzejowski.....	1	50738	8	1	25,2	12,4
kazimierski.....	-	-	-	-	-	-
kielecki	3	412	6	1	152,0	75,7
konecki.....	1	-	-	-	4,9	0,9
opatowski	-	-	-	-	-	-
ostrowiecki.....	3	3305	3	3	69,0	39,1
pińczowski.....	1	713	6	6	7,7	5,9
sandomierski	3	12542	11	20	90,6	11,1
skarżyski.....	1	4194	-	3	19,4	8,1
starachowicki.....	2	5555	8	1	14,5	2,8
staszowski.....	1	503	-	-	14,2	0,1
włoszczowski.....	-	-	-	-	-	-
MIASTO NA PRAWACH POWIATU *CITY WITH POWIAT STATUS*						
Kielce	**7**	**55664**	**31**	**9**	**176,5**	**77,9**

a Stan w dniu 31 XII. *b* W kraju. *c* Krajowe i z zagranicy. *d* Zwiedzająca w zorganizowanych grupach.
a As of 31 XII. b In Poland. c Domestic and foreign. d Visiting museums in organized groups.

TABL. 3 (50) **KINA STAŁE W 2007 R.**
FIXED CINEMAS IN 2007

WYSZCZEGÓLNIENIE *SPECIFICATION*	Kina [a] *Cinemas* [a]	Miejsca na widowni [a] *Seats in fixed cinemas* [a]	Ludność na 1 miejsce *People per seat*	Seanse *Screenings*	Widzowie w tys. *Audience in thous.*
WOJEWÓDZTWO *VOIVODSHIP*	**10**	**4710**	**271**	**18888**	**562,5**
Podregion świętokrzyski *Subregion*	**10**	**4710**	**271**	**18888**	**562,5**
POWIATY: *POWIATS:*					
buski	-	-	-	-	-
jędrzejowski	1	224	398	15	1,3
kazimierski	-	-	-	-	-
kielecki	-	-	-	-	-
konecki	2	487	172	207	5,7
opatowski	-	-	-	-	-
ostrowiecki	1	464	249	891	35,1
pińczowski	-	-	-	-	-
sandomierski	-	-	-	-	-
skarżyski	2	655	121	423	16,5
starachowicki	1	558	168	276	13,7
staszowski	1	259	285	43	1,6
włoszczowski	-	-	-	-	-
MIASTO NA PRAWACH POWIATU *CITY WITH POWIAT STATUS*					
Kielce	**2**	**2063**	**100**	**17033**	**488,6**

a Stan w dniu 31 XII.
a As of 31 XII.

TABL. 4 (51) **TURYSTYCZNE OBIEKTY ZBIOROWEGO ZAKWATEROWANIA W 2007 R.**
COLLECTIVE TOURIST ACCOMMODATION ESTABLISHMENTS IN 2007

WYSZCZEGÓLNIENIE *SPECIFICATION*	Obiekty[a] *Facilities*[a]	Miejsca noclegowe[a] *Number of beds*[a]		Korzystający z noclegów *Tourists accommodated*		Udzielone noclegi *Nights spent (overnight stays)*	
		ogółem *total*	w tym całoroczne *of which open all year*	ogółem *total*	w tym turyści zagraniczni *of which foreign tourists*	ogółem *total*	w tym turystom zagranicz-nym *of which foreign tourists*
WOJEWÓDZTWO	**129**	**9831**	**7613**	**391615**	**30311**	**1119254**	**72967**
VOIVODSHIP							
Podregion świętokrzyski	**129**	**9831**	**7613**	**391615**	**30311**	**1119254**	**72967**
Subregion							
POWIATY:							
POWIATS:							
buski	16	1793	1793	42328	1119	466881	8966
jędrzejowski	6	338	338	10814	143	30086	144
kazimierski	2	79	79	3769	311	4094	346
kielecki	28	2377	1711	109822	3890	199551	8836
konecki	17	1371	240	15514	313	63158	539
opatowski	4	97	97	3576	63	4634	63
ostrowiecki	5	309	309	26148	7141	45516	14606
pińczowski	3	155	60	4205	160	12108	254
sandomierski	10	393	343	22940	3350	33241	6174
skarżyski	5	355	299	10824	946	22487	2346
starachowicki	4	307	307	22977	2799	41760	6586
staszowski	5	382	382	21824	775	37818	2173
włoszczowski	1	20	20	486	9	1016	18
MIASTO NA PRAWACH POWIATU							
CITY WITH POWIAT STATUS							
Kielce	**23**	**1855**	**1635**	**96388**	**9292**	**156904**	**21916**

a Stan w dniu 31 VII.
a As of 31 VII.

DZIAŁ X **LEŚNICTWO**
CHAPTER X FORESTRY

TABL. 1 (52) **WAŻNIEJSZE DANE O LEŚNICTWIE W 2007 R.**
Stan w dniu 31 XII
MAJOR DATA ON FORESTRY IN 2007
As of 31 XII

WYSZCZEGÓLNIENIE *SPECIFICATION*	Powierzchnia gruntów leśnych *Forest land*							Lesistość w % *Forest cover in %*
	ogółem *grand total*	w tym lasy [a] *of which forests* [a]	z ogółem publiczne *of total public*					
			razem *total*	własność Skarbu Państwa *owned by the State Treasury*	w tym *of which*		własność gmin *gmina owned*	
					w zarządzie Lasów Państwowych *managed by State Forests*	w zasobie Agencji Nieruchomości Rolnych *in resources of Agricultural Property Agency*		
	w ha *in ha*							
WOJEWÓDZTWO..... VOIVODSHIP	**331693,8**	**325327,1**	**242552,6**	**241687,0**	**229994,7**	**996,0**	**865,6**	**27,8**
Podregion świętokrzyski ..... Subregion	**331693,8**	**325327,1**	**242552,6**	**241687,0**	**229994,7**	**996,0**	**865,6**	**27,8**
POWIAT BUSKI.....	**10040,0**	**9917,2**	**5049,0**	**4986,5**	**4898,5**	**24,0**	**62,5**	**10,2**
Gminy miejsko-wiejskie: *Urban-rural gminas:*								
Busko-Zdrój	2762,2	2746,0	1080,2	1064,2	1035,2	11,0	16,0	11,7
w tym miasto ..... *of which city*	1,0	1,0	-	-	-	-	-	0,1
Gminy wiejskie: *Rural gminas:*								
Gnojno	1753,7	1738,7	665,7	665,7	642,7	2,0	-	18,1
Nowy Korczyn	827,0	822,8	271,0	271,0	261,0	2,0	-	7,1
Pacanów	73,0	73,0	4,0	4,0	-	3,0	-	0,6
Solec-Zdrój	830,8	822,6	445,8	445,8	433,8	2,0	-	9,7
Stopnica.....	1299,0	1272,2	600,0	600,0	599,0	-	-	10,1
Tuczępy	2149,3	2101,4	1798,3	1751,8	1743,8	4,0	46,5	25,1
Wiślica	344,9	340,6	183,9	183,9	182,9	-	-	3,4
POWIAT JĘDRZEJOWSKI	**24056,7**	**23633,2**	**15738,7**	**15672,2**	**15580,9**	**82,0**	**66,5**	**18,8**
Gminy miejsko-wiejskie: *Urban-rural gminas:*								
Jędrzejów	5275,0	5158,0	3938,0	3933,0	3927,0	6,0	5,0	22,8
w tym miasto ..... *of which city*	-	-	-	-	-	-	-	-
Małogoszcz	3993,2	3957,3	1644,2	1638,2	1632,2	6,0	6,0	27,1
w tym miasto ..... *of which city*	59,0	59,0	-	-	-	-	-	6,1
Sędziszów	2319,1	2279,1	1433,1	1433,1	1417,8	6,0	-	15,6
w tym miasto ..... *of which city*	21,0	21,0	-	-	-	-	-	2,7

a Łącznie z gruntami związanymi z gospodarką leśną w lasach prywatnych.
a Including land connected with silviculture in private forests.

TABL. 1 (52) **WAŻNIEJSZE DANE O LEŚNICTWIE W 2007 R. (cd.)**
Stan w dniu 31 XII

MAJOR DATA ON FORESTRY IN 2007 (cont.)
As of 31 XII

WYSZCZEGÓLNIENIE *SPECIFICATION*	Powierzchnia gruntów leśnych *Forest land*							Lesistość w % *Forest cover in %*
	ogółem *grand total*	w tym lasy [a] *of which forests* [a]	z ogółem publiczne *of total public*					
			razem *total*	własność Skarbu Państwa *owned by the State Treasury*	w tym *of which*		własność gmin *gmina owned*	
					w zarządzie Lasów Państwowych *managed by State Forests*	w zasobie Agencji Nieruchomości Rolnych *in resources of Agricultural Property Agency*		
	w ha *in ha*							
POWIAT JĘDRZEJOWSKI (dok.)								
Gminy wiejskie: *Rural gminas:*								
Imielno	1065,5	1053,5	496,5	493,5	493,5	-	3,0	10,4
Nagłowice	2799,7	2735,8	2270,7	2261,7	2258,7	3,0	9,0	23,3
Oksa	1787,0	1752,7	1267,0	1267,0	1264,0	3,0	-	19,3
Słupia (Jędrzejowska)	1412,2	1374,9	980,2	980,2	980,2	-	-	12,7
Sobków	3211,8	3174,4	1938,8	1911,3	1854,3	57,0	27,5	22,0
Wodzisław	2193,2	2147,7	1770,2	1754,2	1753,2	1,0	16,0	12,1
POWIAT KAZIMIERSKI	**1747,9**	**1738,5**	**1179,9**	**1173,9**	**561,9**	**4,0**	**6,0**	**4,1**
Gminy miejsko-wiejskie: *Urban-rural gminas:*								
Kazimierza Wielka	651,9	647,6	510,9	510,9	252,9	2,0	-	4,6
w tym miasto *of which city*	-	-	-	-	-	-	-	-
Skalbmierz	46,4	46,4	25,4	25,4	7,4	2,0	-	0,5
w tym miasto *of which city*	3,0	3,0	-	-	-	-	-	0,4
Gminy wiejskie: *Rural gminas:*								
Bejsce	32,0	32,0	1,0	1,0	-	-	-	0,6
Czarnocin	167,9	167,1	139,9	139,9	68,9	-	-	2,4
Opatowiec	849,7	845,5	502,8	496,8	232,8	-	6,0	12,3
POWIAT KIELECKI	**78510,7**	**77035,7**	**61497,7**	**61349,9**	**54139,6**	**248,0**	**147,8**	**34,3**
Gminy miejsko-wiejskie: *Urban-rural gminas:*								
Bodzentyn	7359,2	7212,7	7165,2	7165,2	3247,0	1,0	-	45,1
w tym miasto *of which city*	4,4	1,5	4,4	4,4	-	-	-	0,2
Chęciny	2704,0	2678,7	1397,0	1307,6	1252,4	12,0	89,4	21,0
w tym miasto *of which city*	200,0	197,5	174,0	94,6	87,3	-	79,4	14,0
Chmielnik	2782,0	2743,6	1634,0	1629,8	1582,5	8,0	4,2	19,3
w tym miasto *of which city*	42,0	40,6	16,0	11,8	11,8	-	4,2	5,2
Daleszyce	12928,0	12624,9	11361,0	11339,5	11329,1	5,0	21,5	56,8
w tym miasto *of which city*	82,0	81,0	1,0	1,0	1,0	-	-	5,2

a Łącznie z gruntami związanymi z gospodarką leśną w lasach prywatnych.

a Including land connected with silviculture in private forests.

TABL. 1 (52) **WAŻNIEJSZE DANE O LEŚNICTWIE W 2007 R. (cd.)**
Stan w dniu 31 XII

MAJOR DATA ON FORESTRY IN 2007 (cont.)
As of 31 XII

WYSZCZEGÓLNIENIE *SPECIFICATION*	Powierzchnia gruntów leśnych *Forest land*							Lesistość w % *Forest cover in %*
	ogółem *grand total*	w tym lasy [a] *of which forests* [a]	z ogółem publiczne *of total public*					
			razem *total*	własność Skarbu Państwa *owned by the State Treasury*	w tym *of which*		własność gmin *gmina owned*	
					w zarządzie Lasów Państwowych *managed by State Forests*	w zasobie Agencji Nieruchomości Rolnych *in resources of Agricultural Property Agency*		
	w ha *in ha*							
POWIAT KIELECKI (dok.)								
Gminy wiejskie: *Rural gminas:*								
Bieliny	2685,0	2658,7	1943,0	1937,3	1069,2	-	5,7	30,1
Górno	970,3	948,3	799,3	799,3	798,3	-	-	11,4
Łagów	3204,5	3149,6	2757,5	2757,5	2743,4	3,0	-	27,8
Łopuszno	7424,3	7266,1	6107,3	6105,0	6082,4	12,0	2,3	41,1
Masłów	3224,9	3154,7	2643,9	2643,9	2538,3	3,0	-	36,9
Miedziana Góra	3023,9	2949,4	2746,9	2745,9	2744,1	-	1,0	41,5
Mniów	2515,8	2487,5	1267,8	1265,8	1248,2	4,0	2,0	26,1
Morawica	3717,2	3664,1	2313,2	2313,2	2272,7	18,0	-	26,1
Nowa Słupia	2430,2	2392,8	2272,2	2272,2	490,6	-	-	27,9
Piekoszów	1590,9	1589,8	215,9	197,4	77,2	98,0	18,5	15,4
Pierzchnica	2397,9	2364,8	1516,9	1515,4	1497,7	8,0	1,5	22,6
Raków	8525,3	8372,1	5839,3	5839,3	5674,8	70,0	-	43,9
Sitkówka-Nowiny	1820,3	1773,9	1674,3	1674,3	1672,2	1,0	-	38,9
Strawczyn	1771,0	1756,6	807,0	807,0	801,0	2,0	-	20,5
Zagnańsk	7436,0	7247,5	7036,0	7034,2	7018,5	3,0	1,7	58,1
POWIAT KONECKI	**56008,9**	**54951,7**	**39606,9**	**39515,3**	**38512,3**	**213,0**	**91,6**	**48,2**
Gminy miejsko-wiejskie: *Urban-rural gminas:*								
Końskie	12752,6	12531,9	9073,6	9047,6	8889,6	47,0	26,0	50,1
w tym miasto *of which city*	297,0	297,0	44,0	28,0	-	-	16,0	16,8
Stąporków	14366,7	14094,6	9386,7	9365,9	9139,9	47,0	20,8	60,8
w tym miasto *of which city*	423,3	422,8	24,3	20,3	7,3	-	4,0	38,6
Gminy wiejskie: *Rural gminas:*								
Fałków	6010,2	5910,3	4239,2	4239,2	3950,2	17,0	-	44,6
Gowarczów	4197,5	4097,8	3200,5	3186,5	3085,5	16,0	14,0	40,6
Radoszyce	5735,9	5621,0	4637,9	4637,9	4625,9	2,0	-	38,3
Ruda Maleniecka	6137,9	6019,1	4299,9	4284,9	4195,9	28,0	15,0	54,7
Słupia (Konecka)	3708,9	3632,8	2477,9	2475,9	2378,9	50,0	2,0	34,3
Smyków	3099,4	3044,4	2291,4	2277,6	2246,6	6,0	13,8	49,0

a Łącznie z gruntami związanymi z gospodarką leśną w lasach prywatnych.

a Including land connected with silviculture in private forests.

TABL. 1 (52) **WAŻNIEJSZE DANE O LEŚNICTWIE W 2007 R. (cd.)**
Stan w dniu 31 XII

MAJOR DATA ON FORESTRY IN 2007 (cont.)
As of 31 XII

WYSZCZEGÓLNIENIE *SPECIFICATION*	Powierzchnia gruntów leśnych *Forest land*							Lesistość w % *Forest cover in %*
	ogółem *grand total*	w tym lasy [a] *of which forests* [a]	z ogółem publiczne *of total public*					
			razem *total*	własność Skarbu Państwa *owned by the State Treasury*	w tym *of which*		własność gmin *gmina owned*	
					w zarządzie Lasów Państwowych *managed by State Forests*	w zasobie Agencji Nieruchomości Rolnych *in resources of Agricultural Property Agency*		
	w ha *in ha*							
POWIAT OPATOWSKI ...	**13845,3**	**13750,3**	**5490,3**	**5477,3**	**4924,7**	**83,0**	**13,0**	**15,1**
Gminy miejsko-wiejskie: *Urban-rural gminas:*								
Opatów	251,8	250,7	143,8	143,8	143,8	-	-	2,2
w tym miasto ..... *of which city*	6,0	6,0	-	-	-	-	-	0,6
Ożarów	3685,0	3668,5	1380,0	1376,2	1062,0	42,0	3,7	20,0
w tym miasto ..... *of which city*	9,0	9,0	1,0	1,0	-	-	-	1,2
Gminy wiejskie: *Rural gminas:*								
Baćkowice	2133,5	2085,7	2000,5	2000,5	1999,5	1,0	-	21,7
Iwaniska.....	2049,4	2028,3	1130,4	1130,4	1119,4	3,0	-	19,3
Lipnik	318,4	314,1	201,4	201,4	200,4	1,0	-	3,9
Sadowie.....	713,4	713,3	19,4	19,4	9,4	2,0	-	8,7
Tarłów.....	4507,7	4504,4	529,7	522,7	310,4	31,0	7,0	27,6
Wojciechowice	186,1	185,4	85,1	82,8	79,8	3,0	2,3	2,1
POWIAT OSTROWIECKI.....	**18648,8**	**18279,0**	**14336,8**	**14278,7**	**14217,7**	**59,0**	**58,1**	**29,6**
Gminy miejskie: *Urban gminas:*								
Ostrowiec Świętokrzyski.....	493,7	493,7	57,6	28,4	27,4	1,0	29,2	10,6
Gminy miejsko-wiejskie: *Urban-rural gminas:*								
Ćmielów.....	3715,8	3651,0	2890,0	2890,0	2881,9	8,0	-	31,0
w tym miasto ..... *of which city*	362,0	362,0	-	-	-	-	-	27,1
Kunów.....	5070,5	4952,1	4386,3	4373,0	4361,0	12,0	13,3	43,6
w tym miasto ..... *of which city*	90,8	90,8	12,8	-	-	-	12,8	12,5
Gminy wiejskie: *Rural gminas:*								
Bałtów.....	4447,5	4345,3	3450,7	3435,3	3428,3	5,0	15,4	41,3
Bodzechów	3253,4	3193,1	2246,3	2246,1	2213,1	33,0	0,2	26,1
Waśniów	1667,9	1643,9	1306,0	1306,0	1306,0	-	-	14,7

a Łącznie z gruntami związanymi z gospodarką leśną w lasach prywatnych.

a Including land connected with silviculture in private forests.

TABL. 1 (52) **WAŻNIEJSZE DANE O LEŚNICTWIE W 2007 R. (cd.)**
Stan w dniu 31 XII

MAJOR DATA ON FORESTRY IN 2007 (cont.)
As of 31 XII

WYSZCZEGÓLNIENIE *SPECIFICATION*	Powierzchnia gruntów leśnych *Forest land*							Lesistość w % *Forest cover in %*
	ogółem *grand total*	w tym lasy [a] *of which forests* [a]	z ogółem publiczne *of total public*					
			razem *total*	własność Skarbu Państwa *owned by the State Treasury*	w tym *of which*		własność gmin *gmina owned*	
					w zarządzie Lasów Państwowych *managed by State Forests*	w zasobie Agencji Nieruchomości Rolnych *in resources of Agricultural Property Agency*		
	w ha *in ha*							
POWIAT PIŃCZOWSKI ..	**10757,1**	**10531,0**	**8621,1**	**8617,8**	**8562,8**	**17,0**	**3,3**	**17,2**
Gminy miejsko-wiejskie: *Urban-rural gminas:*								
Działoszyce	1253,4	1227,2	1043,4	1043,4	1043,4	-	-	11,6
w tym miasto ..... *of which city*	3,0	3,0	-	-	-	-	-	1,6
Pińczów	4518,3	4426,6	3634,3	3634,3	3630,3	2,0	-	20,8
w tym miasto ..... *of which city*	74,0	74,0	2,0	2,0	-	-	-	5,2
Gminy wiejskie: *Rural gminas:*								
Kije	1763,9	1739,6	1049,9	1049,9	1022,9	14,0	-	17,4
Michałów.....	2202,4	2144,6	1895,4	1892,1	1879,1	1,0	3,3	19,1
Złota	1019,1	993,2	998,1	998,1	987,1	-	-	12,1
POWIAT SANDOMIERSKI.....	**4594,9**	**4548,4**	**2341,4**	**2327,6**	**2323,6**	**4,0**	**13,8**	**6,7**
Gminy miejskie: *Urban gminas:*								
Sandomierz	-	-	-	-	-	-	-	-
Gminy miejsko-wiejskie: *Urban-rural gminas:*								
Koprzywnica	520,9	520,7	13,5	13,5	13,5	-	-	7,5
w tym miasto ..... *of which city*	240,2	240,2	-	-	-	-	-	13,4
Zawichost	693,3	687,9	376,1	376,1	373,1	3,0	-	8,6
w tym miasto ..... *of which city*	-	-	-	-	-	-	-	-
Gminy wiejskie: *Rural gminas:*								
Dwikozy	391,8	391,2	92,4	92,4	92,4	-	-	4,6
Klimontów	1015,8	1000,1	641,4	636,4	636,4	-	5,0	10,0
Łoniów	1572,8	1550,9	1086,4	1081,5	1081,5	-	4,9	17,9
Obrazów	178,3	175,6	130,6	126,7	126,7	-	3,9	2,5
Samborzec	42,9	42,9	-	-	-	-	-	0,5
Wilczyce	179,1	179,1	1,0	1,0	-	1,0	-	2,6

a Łącznie z gruntami związanymi z gospodarką leśną w lasach prywatnych.

a Including land connected with silviculture in private forests.

TABL. 1 (52) **WAŻNIEJSZE DANE O LEŚNICTWIE W 2007 R. (cd.)**
Stan w dniu 31 XII

MAJOR DATA ON FORESTRY IN 2007 (cont.)
As of 31 XII

WYSZCZEGÓLNIENIE *SPECIFICATION*	Powierzchnia gruntów leśnych *Forest land*							Lesistość w % *Forest cover in %*
	ogółem *grand total*	w tym lasy [a] *of which forests* [a]	z ogółem publiczne *of total public*					
			razem *total*	własność Skarbu Państwa *owned by the State Treasury*	w tym *of which*		własność gmin *gmina owned*	
					w zarządzie Lasów Państwowych *managed by State Forests*	w zasobie Agencji Nieruchomości Rolnych *in resources of Agricultural Property Agency*		
	w ha *in ha*							
POWIAT SKARŻYSKI.....	**22975,8**	**22450,7**	**20061,8**	**19880,5**	**18696,8**	**55,0**	**181,3**	**56,8**
56,8								
Gminy miejskie:								
Urban gminas:								
Skarżysko-Kamienna....	2609,7	2548,7	2354,7	2198,5	1890,5	1,0	156,2	39,6
Gminy miejsko-wiejskie:								
Urban-rural gminas:								
Suchedniów.....	4735,7	4609,6	4033,7	4015,7	4015,7	-	18,0	61,5
w tym miasto	4130,9	4019,8	3525,9	3507,9	3507,9	-	18,0	67,7
of which city								
Gminy wiejskie:								
Rural gminas:								
Bliżyn.....	9876,2	9662,6	8456,2	8454,3	8408,3	46,0	1,9	68,4
Łączna.....	3501,2	3418,0	3163,2	3163,2	2642,5	-	-	55,4
Skarżysko Kościelne..	2253,0	2211,8	2054,0	2048,8	1739,8	8,0	5,2	41,5
POWIAT STARACHOWICKI.....	**24274,2**	**23536,5**	**23212,2**	**23198,7**	**23181,3**	**4,0**	**13,5**	**45,0**
Gminy miejskie:								
Urban gminas:								
Starachowice.....	726,2	687,9	648,2	640,2	640,2	-	8,0	21,6
Gminy miejsko-wiejskie:								
Urban-rural gminas:								
Wąchock.....	5247,1	5102,7	4827,1	4823,8	4820,8	3,0	3,3	62,4
w tym miasto	55,0	55,0	-	-	-	-	-	3,4
of which city								
Gminy wiejskie:								
Rural gminas:								
Brody.....	11517,6	11177,4	11313,6	11311,6	11310,6	1,0	2,0	69,3
Mirzec.....	4419,3	4271,2	4329,3	4329,1	4329,1	-	0,2	38,4
Pawłów	2364,0	2297,3	2094,0	2094,0	2080,6	-	-	16,7

a Łącznie z gruntami związanymi z gospodarką leśną w lasach prywatnych.

a Including land connected with silviculture in private forests.

TABL. 1 (52) **WAŻNIEJSZE DANE O LEŚNICTWIE W 2007 R. (dok.)**
Stan w dniu 31 XII

MAJOR DATA ON FORESTRY IN 2007 (cont.)
As of 31 XII

WYSZCZEGÓLNIENIE *SPECIFICATION*	Powierzchnia gruntów leśnych *Forest land*							Lesistość w % *Forest cover in %*
	ogółem *grand total*	w tym lasy [a] *of which forests* [a]	z ogółem publiczne *of total public*					
			razem *total*	własność Skarbu Państwa *owned by the State Treasury*	w tym *of which*		własność gmin *gmina owned*	
					w zarządzie Lasów Państwowych *managed by State Forests*	w zasobie Agencji Nieruchomości Rolnych *in resources of Agricultural Property Agency*		
	w ha *in ha*							
POWIAT STASZOWSKI .	**26200,7**	**25619,7**	**19416,5**	**19396,4**	**19054,4**	**109,0**	**20,1**	**27,7**
Gminy miejsko-wiejskie: *Urban-rural gminas:*								
Osiek	3806,3	3734,6	2719,8	2719,8	2681,8	10,0	-	28,9
w tym miasto ..... *of which city*	165,7	165,6	14,2	14,2	7,2	-	-	9,5
Połaniec.....	1478,3	1458,2	828,4	826,0	801,0	2,0	2,4	19,4
w tym miasto ..... *of which city*	225,7	225,6	19,7	18,3	11,3	-	1,4	13,1
Staszów.....	8312,3	8070,8	6532,4	6525,6	6369,6	36,0	6,8	35,5
w tym miasto ..... *of which city*	988,1	957,7	687,3	687,0	645,0	-	0,3	35,6
Gminy wiejskie: *Rural gminas:*								
Bogoria	3118,2	3066,7	2100,1	2092,1	2050,1	19,0	8,0	25,0
Łubnice.....	1174,4	1162,3	676,6	676,6	666,6	4,0	-	13,8
Oleśnica.....	378,8	378,2	46,8	45,8	38,8	3,0	1,0	7,1
Rytwiany	6215,2	6061,8	5345,6	5343,7	5290,7	30,0	1,9	48,6
Szydłów	1717,3	1687,1	1166,9	1166,9	1155,9	5,0	-	15,6
POWIAT WŁOSZCZOWSKI.....	**37665,3**	**37023,0**	**24002,8**	**23917,2**	**23451,2**	**93,0**	**85,6**	**40,8**
Gminy miejsko-wiejskie: *Urban-rural gminas:*								
Włoszczowa.....	11001,1	10773,0	7789,4	7764,5	7707,5	7,0	24,9	42,3
w tym miasto ..... *of which city*	1062,7	1044,5	391,8	390,1	355,1	-	1,7	34,5
Gminy wiejskie: *Rural gminas:*								
Kluczewsko.....	5767,5	5698,9	2922,1	2911,6	2861,6	15,0	10,5	41,6
Krasocin.....	8551,0	8406,6	5525,5	5506,9	5447,9	30,0	18,6	43,6
Moskorzew	2004,5	1965,5	1330,9	1322,9	1274,9	3,0	8,0	27,1
Radków.....	3408,5	3348,7	2380,6	2380,6	2344,6	14,0	-	38,0
Secemin.....	6932,8	6830,3	4054,4	4030,8	3814,8	24,0	23,6	42,0
MIASTO NA PRAWACH POWIATU								
CITY WITH POWIAT STATUS								
Kielce.....	**2367,5**	**2312,1**	**1997,5**	**1895,0**	**1889,0**	**1,0**	**102,5**	**21,1**

a Łącznie z gruntami związanymi z gospodarką leśną w lasach prywatnych.

a Including land connected with silviculture in private forests.

TABL. 2 (53) **GRUNTY NIELEŚNE ZALESIONE I PRZEZNACZONE DO ZALESIENIA W 2007 R.**
Stan w dniu 31 XII

NON-FOREST LAND AFFORESTED AND DESIGNATED FOR AFFORESTATION IN 2007
As of 31 XII

WYSZCZEGÓLNIENIE *SPECIFICATION*	Zalesienia gruntów nieleśnych *Afforestations of non-forest land*		Powierzchnia gruntów nieleśnych przeznaczonych do zalesienia *Non-forest land designated for afforestation*	
	publiczne *public*	prywatne *private*	ogółem *total*	w tym Lasy Państwowe *of which State Forests*
	w ha *in ha*			
WOJEWÓDZTWO *VOIVODSHIP*	**20,6**	**549,8**	**109,4**	**24,5**
Podregion świętokrzyski *Subregion*	**20,6**	**549,8**	**109,4**	**24,5**
POWIATY: *POWIATS:*				
buski	-	115,1	38,3	1,3
jędrzejowski	-	145,4	-	-
kazimierski	-	11,7	-	-
kielecki	-	63,0	46,6	0,1
konecki	15,9	33,6	21,3	21,3
opatowski	0,1	31,6	-	-
ostrowiecki	2,2	4,7	-	-
pińczowski	-	3,0	0,1	0,1
sandomierski	-	14,9	-	-
skarżyski	-	-	-	-
starachowicki	1,4	31,0	1,4	-
staszowski	-	28,7	-	-
włoszczowski	1,0	67,1	1,7	1,7
MIASTO NA PRAWACH POWIATU *CITY WITH POWIAT STATUS*				
Kielce	**-**	**-**	**-**	**-**

TABL. 3 (54) **LASY NIESTANOWIĄCE WŁASNOŚCI SKARBU PAŃSTWA W 2007 R.**
Stan w dniu 31 XII

FORESTS NON-OWNED BY THE STATE TREASURY IN 2007
As of 31 XII

WYSZCZEGÓLNIENIE *SPECIFICATION*	Powierzchnia gruntów leśnych *Forest land*				Lasy ochronne w % ogółem gruntów leśnych *Protective forests in % of total forest land*
	ogółem *total*	w tym *of which*			
		osób fizycznych *natural persons*	wspólnot gruntowych *land co--operatives*	gmin *gminas*	
	w ha *in ha*				
WOJEWÓDZTWO *VOIVODSHIP*	**90006,8**	**81178,9**	**7035,3**	**865,6**	**1,1**
Podregion świętokrzyski *Subregion*	**90006,8**	**81178,9**	**7035,3**	**865,6**	**1,1**
POWIATY: *POWIATS:*					
buski	5053,5	4797,0	173,0	62,5	-
jędrzejowski	8384,5	7057,0	1155,0	66,5	-
kazimierski	574,0	547,0	19,0	6,0	-
kielecki	17160,8	14811,0	1878,0	147,8	-
konecki	16493,6	14686,0	1533,0	91,6	0,4
opatowski	8368,0	7859,0	475,0	13,0	-
ostrowiecki	4370,1	3810,7	501,3	58,1	10,6
pińczowski	2139,3	1990,0	123,0	3,3	-
sandomierski	2267,3	2192,5	61,0	13,8	-
skarżyski	3095,3	2729,0	47,0	181,3	-
starachowicki	1075,5	1028,0	-	13,5	-
staszowski	6804,3	6525,2	245,0	20,1	-
włoszczowski	13748,1	12884,5	718,0	85,6	-
MIASTO NA PRAWACH POWIATU *CITY WITH POWIAT STATUS*					
Kielce	**472,5**	**262,0**	**107,0**	**102,5**	**94,4**

TABL. 1 (55) **DROGI PUBLICZNE W 2007 R.**
Stan w dniu 31 XII
PUBLIC ROADS IN 2007
As of 31 XII

WYSZCZEGÓLNIENIE *SPECIFICATION*	Drogi publiczne o twardej nawierzchni w km *Hard surface public roads in km*		W tym o nawierzchni ulepszonej *Of which improved*	
	powiatowe *powiat roads*	gminne *gmina roads*	powiatowe *powiat roads*	gminne *gmina roads*
WOJEWÓDZTWO	**5652,2**	**4881,6**	**5266,1**	**2889,0**
VOIVODSHIP				
Podregion świętokrzyski	**5652,2**	**4881,6**	**5266,1**	**2889,0**
Subregion				
POWIATY:				
POWIATS:				
buski	604,1	629,4	586,9	388,7
jędrzejowski	596,8	389,2	533,7	199,5
kazimierski	284,6	188,2	271,1	132,7
kielecki	1019,6	540,4	897,5	308,5
konecki	521,5	243,8	481,7	159,1
opatowski	413,0	487,3	389,0	259,3
ostrowiecki	282,0	300,1	274,1	228,6
pińczowski	315,2	194,6	291,3	123,5
sandomierski	319,1	385,6	307,5	218,5
skarżyski	169,6	112,3	159,7	94,7
starachowicki	235,0	206,0	216,9	164,4
staszowski	436,4	848,1	423,3	380,9
włoszczowski	347,8	234,3	328,8	125,0
MIASTO NA PRAWACH POWIATU				
CITY WITH POWIAT STATUS				
Kielce	**107,5**	**122,3**	**104,6**	**105,6**

Źródło: dane Generalnej Dyrekcji Dróg Krajowych i Autostrad.
Source: data of the General Directorate of Domestic Roads and Motorways.

TABL. 2 (56) **WYPADKI DROGOWE W 2007 R.**
ROAD TRAFFIC ACCIDENTS IN 2007

WYSZCZEGÓLNIENIE *SPECIFICATION*	Wypadki drogowe *Road traffic accidents*	Ofiary wypadków *Road traffic casualties*	
		śmiertelne *fatalities*	ranni *injured*
WOJEWÓDZTWO *VOIVODSHIP*	**1919**	**256**	**2397**
Podregion świętokrzyski *Subregion*	**1919**	**256**	**2397**
POWIATY: *POWIATS:*			
buski	96	19	111
jędrzejowski	47	15	51
kazimierski	34	4	44
kielecki	583	84	772
konecki	91	13	104
opatowski	61	18	79
ostrowiecki	76	18	79
pińczowski	40	6	41
sandomierski	72	11	77
skarżyski	98	8	134
starachowicki	113	22	139
staszowski	58	15	86
włoszczowski	51	7	71
MIASTO NA PRAWACH POWIATU *CITY WITH POWIAT STATUS*			
Kielce	**499**	**16**	**609**

Ź r ó d ł o: dane Komendy Wojewódzkiej Policji w Kielcach
S o u r c e: data of the Voivodship Police Headquarters in Kielce.

TABL. 1 (57) **TARGOWISKA W 2007 R.**
Stan w dniu 31 XII
MARKETPLACES IN 2007
As of 31 XII

WYSZCZEGÓLNIENIE *SPECIFICATION*	Targowiska stałe *Permanent marketplaces*						Targowiska sezonowe [a] (w ciągu roku) *Seasonal marketplaces [a] (during the year)*	Roczne wpływy z opłaty targowej w tys. zł *Annual receipts from market-place fees in thous. zl*
	ogółem *total*	w tym z przewagą sprzedaży drobno detalicznej *of which with predominance of small-retail sales*	powierzchnia targowisk w m^2 *area of marketplaces in m^2*		stałe punkty sprzedaży drobnodetalicznej *permanent small-retail sales outlets*			
			ogółem *total*	w tym sprzedażowa *of which sales area*	ogółem *total*	w tym na targowiskach czynnych codziennie *of which at marketplaces opened daily*		
WOJEWÓDZTWO ..... *VOIVODSHIP*	**79**	**75**	**736549**	**606105**	**2911**	**1578**	**120**	**14560,3**
Podregion świętokrzyski..... *Subregion*	**79**	**75**	**736549**	**606105**	**2911**	**1578**	**120**	**14560,3**
POWIATY: *POWIATS:*								
buski.....	8	8	45403	34299	70	24	36	153,4
jędrzejowski.....	9	8	30409	23561	10	-	1	698,4
kazimierski	5	5	31000	31000	92	-	-	225,9
kielecki	15	13	176308	138540	7	3	31	1015,4
konecki.....	8	8	50160	44798	371	137	36	605,2
opatowski	6	5	51181	35331	140	15	2	2518,3
ostrowiecki	4	4	48702	48427	620	19	-	1187,4
pińczowski.....	3	3	32905	31905	2	-	-	221,7
sandomierski	8	8	119910	101390	239	185	2	5775,9
skarżyski	3	3	19501	18100	203	133	3	253,9
starachowicki.....	3	3	28591	16521	213	118	3	712,7
staszowski.....	4	4	54365	50865	20	20	2	430,5
włoszczowski.....	1	1	16805	16805	-	-	4	111,6
MIASTO NA PRAWACH POWIATU *CITY WITH POWIAT STATUS*								
Kielce	**2**	**2**	**31309**	**14563**	**924**	**924**	**-**	**650,0**

a Liczba targowisk lub miejsc wyznaczonych na ulicach i placach uruchamianych okresowo.
a Number of marketplaces or places located on streets and squares open periodically.

TABL. 1 (58) **DOCHODY BUDŻETÓW POWIATÓW I MIAST NA PRAWACH POWIATU WEDŁUG RODZAJÓW W 2007 R.**

REVENUE OF POWIATS AND CITIES WITH POWIAT STATUS BUDGETS BY TYPE IN 2007

WYSZCZEGÓLNIENIE *SPECIFICATION*	Ogółem *Total*	Dochody własne *Own revenue*	Dotacje celowe z budżetu państwa *Appropriated allocations from the state budget*	Dotacje otrzymane z funduszy celowych *Allocations received from appropriated funds*	Dotacje celowe otrzymane na zadania realizowane na podstawie porozumień między jednostkami samorządu terytorialnego *Appropriated allocations received for tasks realized on the basis of self-government agreements*	Subwencje ogólne *General subsidies*	Środki na dofinansowanie własnych zadań pozyskane z innych źródeł *Funds for additional financing of own tasks from other sources*
	w tys. zł *in thous. zl*						
WOJEWÓDZTWO *VOIVODSHIP*	**1368095,5**	**519053,9**	**261995,7**	**5008,5**	**36179,8**	**517160,2**	**28697,4**
Podregion świętokrzyski *Subregion*	**1368095,5**	**519053,9**	**261995,7**	**5008,5**	**36179,8**	**517160,2**	**28697,4**
POWIATY: *POWIATS:*							
buski	62444,3	10888,5	11602,7	25,5	1976,0	36527,2	1424,6
jędrzejowski	56127,5	10758,9	8137,2	91,5	4135,4	31289,2	1715,3
kazimierski	26151,1	3442,5	5319,7	242,7	1437,6	14255,7	1453,0
kielecki	86655,1	25239,1	14825,8	1053,0	7930,1	32597,6	5009,5
konecki	52579,6	12321,1	11545,7	149,7	2187,1	26301,5	74,4
opatowski	53319,1	10454,2	21513,0	-	390,9	20951,1	10,0
ostrowiecki	81347,0	20146,0	16489,9	457,5	1791,1	40911,5	1551,0
pińczowski	30015,3	5385,1	8692,5	-	406,5	14021,1	1510,1
sandomierski	56030,9	14028,4	9927,9	436,2	1399,3	30158,1	81,1
skarżyski	66387,9	13724,9	14161,5	365,0	2769,0	34924,2	443,3
starachowicki	69966,1	19522,1	19474,5	168,2	600,0	28614,1	1587,2
staszowski	50687,5	10489,9	13904,7	402,1	1941,7	20199,2	3749,9
włoszczowski	29949,0	6166,4	5892,2	253,6	557,0	13684,6	3395,2
MIASTO NA PRAWACH POWIATU *CITY WITH POWIAT STATUS*							
Kielce	**646434,9**	**356486,8**	**100508,6**	**1363,5**	**8658,0**	**172725,1**	**6692,9**

TABL. 2 (59) **DOCHODY BUDŻETÓW POWIATÓW I MIAST NA PRAWACH POWIATU WEDŁUG DZIAŁÓW W 2007 R.**

REVENUE OF POWIATS AND CITIES WITH POWIAT STATUS BUDGETS BY DIVISION IN 2007

WYSZCZEGÓLNIENIE *SPECIFICATION*	Ogółem *Total*	W tym *Of which*							
		gospodarka mieszkaniowa *dwelling economy*	administracja publiczna *public administration*	oświata i wychowanie *education*	ochrona zdrowia *health care*	pomoc społeczna i pozostałe zadania w zakresie polityki społecznej *social assistance and other tasks in sphere of social policy*	gospodarka komunalna i ochrona środowiska *municipal economy and environmental protection*	kultura i ochrona dziedzictwa narodowego *culture and national heritage*	kultura fizyczna i sport *physical education and sport*
	w tys. zł *in thous. zl*								
WOJEWÓDZTWO..... *VOIVODSHIP*	**1368095,5**	**42539,4**	**36419,4**	**11978,7**	**50471,7**	**169289,1**	**1678,6**	**2523,8**	**2757,5**
Podregion świętokrzyski ..... *Subregion*	**1368095,5**	**42539,4**	**36419,4**	**11978,7**	**50471,7**	**169289,1**	**1678,6**	**2523,8**	**2757,5**
POWIATY: *POWIATS:*									
buski.....	62444,3	138,5	1673,2	495,3	900,7	8717,9	-	-	15,0
jędrzejowski.....	56127,5	186,1	2019,4	803,2	900,1	4952,2	21,5	-	-
kazimierski.....	26151,1	65,9	927,3	359,6	461,9	3203,8	-	15,0	629,4
kielecki	86655,1	1345,4	5169,8	515,0	4834,5	13892,6	0,1	-	-
konecki.....	52579,6	576,9	2061,6	371,4	2878,9	7838,8	-	25,0	-
opatowski	53319,1	161,3	1511,7	89,9	13075,9	8093,1	-	2,0	-
ostrowiecki.....	81347,0	700,8	3410,5	1971,1	2797,1	10286,6	-	50,0	-
pińczowski.....	30015,3	122,7	260,4	448,1	372,3	3253,9	-	-	-
sandomierski	56030,9	307,1	3112,9	1672,0	1665,7	3199,5	0,2	638,0	-
skarżyski.....	66387,9	2014,0	2031,0	692,4	6863,7	3332,7	-	-	1,0
starachowicki.....	69966,1	3966,2	2629,0	467,1	11907,2	6110,1	-	25,0	-
staszowski.....	50687,5	463,6	1821,0	456,8	2372,8	3168,7	-	-	40,0
włoszczowski.....	29949,0	345,0	1006,4	68,6	886,0	3404,4	207,6	1689,5	-
MIASTO NA PRAWACH POWIATU *CITY WITH POWIAT STATUS*									
Kielce	**646434,9**	**32145,8**	**8785,3**	**3568,2**	**554,8**	**89834,7**	**1449,2**	**79,4**	**2072,2**

TABL. 2 (59) **DOCHODY BUDŻETÓW POWIATÓW I MIAST NA PRAWACH POWIATU WEDŁUG DZIAŁÓW W 2007 R. (dok.)**

REVENUE OF POWIATS AND CITIES WITH POWIAT STATUS BUDGETS BY DIVISION IN 2007 (cont.)

WYSZCZEGÓLNIENIE *SPECIFICATION*	Ogółem *Total*	W tym *Of which*							
		gospodarka mieszkaniowa *dwelling economy*	administracja publiczna *public administration*	oświata i wychowanie *education*	ochrona zdrowia *health care*	pomoc społeczna i pozostałe zadania w zakresie polityki społecznej *social assistance and other tasks in sphere of social policy*	gospodarka komunalna i ochrona środowiska *municipal economy and environmental protection*	kultura i ochrona dziedzictwa narodowego *culture and national heritage*	kultura fizyczna i sport *physical education and sport*
	w % dochodów ogółem *in % of revenue total*								
WOJEWÓDZTWO..... *VOIVODSHIP*	**100,0**	**3,1**	**2,7**	**0,9**	**3,7**	**12,4**	**0,1**	**0,2**	**0,2**
Podregion świętokrzyski ..... *Subregion*	**100,0**	**3,1**	**2,7**	**0,9**	**3,7**	**12,4**	**0,1**	**0,2**	**0,2**
POWIATY: *POWIATS:*									
buski.....	100,0	0,2	2,7	0,8	1,4	14,0	-	-	0,0
jędrzejowski.....	100,0	0,3	3,6	1,4	1,6	8,9	0,0	-	-
kazimierski.....	100,0	0,3	3,5	1,4	1,8	12,2	-	0,1	2,4
kielecki	100,0	1,6	6,0	0,6	5,6	16,0	0,0	-	-
konecki.....	100,0	1,1	3,9	0,7	5,5	14,9	-	0,0	-
opatowski	100,0	0,3	2,8	0,2	24,5	15,2	-	0,0	-
ostrowiecki.....	100,0	0,9	4,2	2,4	3,4	12,7	-	0,1	-
pińczowski.....	100,0	0,4	0,9	1,5	1,2	10,9	-	-	-
sandomierski	100,0	0,5	5,6	3,0	3,0	5,7	0,0	1,1	-
skarżyski.....	100,0	3,0	3,1	1,0	10,3	5,0	-	-	0,0
starachowicki.....	100,0	5,7	3,8	0,7	17,0	8,7	-	0,0	-
staszowski.....	100,0	0,9	3,6	0,9	4,7	6,2	-	-	0,1
włoszczowski.....	100,0	1,2	3,4	0,2	3,0	11,3	0,7	5,6	-
MIASTO NA PRAWACH POWIATU *CITY WITH POWIAT STATUS*									
Kielce	**100,0**	**5,0**	**1,4**	**0,6**	**0,1**	**13,9**	**0,2**	**0,0**	**0,3**

TABL. 3 (60) **DOCHODY BUDŻETÓW GMIN[a] WEDŁUG RODZAJÓW W 2007 R.**
REVENUE OF GMINAS BUDGETS[a] BY TYPE IN 2007

WYSZCZEGÓLNIENIE *SPECIFICATION*	Ogółem *Total*	Dochody własne *Own revenue*	Dotacje celowe z budżetu państwa *Appropriated allocations from the state budget*	Dotacje otrzymane z funduszy celowych *Allocations received from appropriated funds*	Dotacje celowe otrzymane na zadania realizowane na podstawie porozumień między jednostkami samorządu terytorialnego *Appropriated allocations received for tasks realized on the basis of self-government agreement*	Subwencje ogólne *General subsidies*	Środki na dofinansowanie własnych zadań pozyskane z innych źródeł *Funds for additional financing of own tasks from other sources*
	w tys. zł *in thous. zl*						
WOJEWÓDZTWO..... *VOIVODSHIP*	**2209501,0**	**834293,4**	**471127,1**	**10941,8**	**3617,7**	**826274,0**	**63247,0**
Podregion świętokrzyski ..... *Subregion*	**2209501,0**	**834293,4**	**471127,1**	**10941,8**	**3617,7**	**826274,0**	**63247,0**
POWIAT BUSKI							
Gminy miejsko-wiejskie: *Urban-rural gminas:*							
Busko-Zdrój	65916,5	34346,3	12652,8	8,2	80,6	14708,4	4120,3
Gminy wiejskie: *Rural gminas:*							
Gnojno.....	9632,8	1929,7	2005,8	698,0	20,0	4979,3	-
Nowy Korczyn.....	14085,7	2453,8	2865,4	-	-	6702,4	2064,0
Pacanów.....	14456,0	3454,4	3464,7	33,1	2,5	7446,1	55,2
Solec-Zdrój	10728,0	2421,4	2967,2	-	-	5258,3	81,1
Stopnica.....	14324,0	3957,0	3227,3	2,6	-	7010,6	126,5
Tuczępy	8519,0	3763,0	1791,4	-	-	2921,6	43,0
Wiślica	15212,3	2548,5	2530,6	32,4	-	5664,7	4436,1
POWIAT JĘDRZEJOWSKI							
Gminy miejsko-wiejskie: *Urban-rural gminas:*							
Jędrzejów	50760,1	22377,0	11456,7	-	-	16926,4	-
Małogoszcz.....	27179,7	13801,7	5164,8	52,0	53,1	8078,2	30,0
Sędziszów	25686,9	8746,5	5430,5	656,6	16,4	9476,4	1360,6

a Bez dochodów gmin mających również statut miasta na prawach powiatu.
a Excluding revenue of gminas which are also cities with powiat status.

TABL. 3 (60) **DOCHODY BUDŻETÓW GMIN [a] WEDŁUG RODZAJÓW W 2007 R. (cd.)**
REVENUE OF GMINAS BUDGETS [a] BY TYPE IN 2007 (cont.)

WYSZCZEGÓLNIENIE *SPECIFICATION*	Ogółem *Total*	Dochody własne *Own revenue*	Dotacje celowe z budżetu państwa *Appropriated allocations from the state budget*	Dotacje otrzymane z funduszy celowych *Allocations received from appropriated funds*	Dotacje celowe otrzymane na zadania realizowane na podstawie porozumień między jednostkami samorządu terytorialnego *Appropriated allocations received for tasks realized on the basis of self-government agreement*	Subwencje ogólne *General subsidies*	Środki na dofinansowanie własnych zadań pozyskane z innych źródeł *Funds for additional financing of own tasks from other sources*
	w tys. zł *in thous. zl*						
POWIAT JĘDRZEJOWSKI (dok.)							
Gminy wiejskie: *Rural gminas:*							
Imielno	9087,5	1618,5	2469,4	110,1	-	4859,5	30,0
Nagłowice	10301,0	2017,9	2331,0	139,5	40,0	5428,7	343,9
Oksa	10081,1	1465,9	2706,4	-	28,0	5862,8	18,1
Słupia (Jędrzejowska)	9308,6	2036,9	1800,0	33,4	121,1	4991,6	325,6
Sobków	16397,1	3419,4	3289,9	25,0	-	8749,4	913,4
Wodzisław	13542,6	3490,7	2669,9	35,0	-	7303,7	43,3
POWIAT KAZIMIERSKI							
Gminy miejsko-wiejskie: *Urban-rural gminas:*							
Kazimierza Wielka	27226,5	10473,0	5398,3	20,0	50,0	11076,1	209,1
Skalbmierz	14184,1	3654,0	2906,6	300,0	42,0	6611,6	670,0
Gminy wiejskie: *Rural gminas:*							
Bejsce	7057,8	1549,6	1503,2	-	-	4005,0	-
Czarnocin	7487,6	1912,0	1475,3	-	-	3769,8	330,4
Opatowiec	6007,9	1485,8	1421,4	25,0	5,0	3052,7	18,0
POWIAT KIELECKI							
Gminy miejsko-wiejskie: *Urban-rural gminas:*							
Bodzentyn	22750,7	4736,7	5416,7	30,0	20,0	12524,1	23,2
Chęciny	28429,2	9653,8	5573,7	44,6	29,9	11505,2	1622,0
Chmielnik	26265,6	9129,8	5799,8	27,0	106,7	10974,5	227,8
Daleszyce	32341,8	8871,8	7087,2	-	6,8	15945,3	430,6

a Bez dochodów gmin mających również statut miasta na prawach powiatu.
a Excluding revenue of gminas which are also cities with powiat status.

TABL. 3 (60) **DOCHODY BUDŻETÓW GMIN [a] WEDŁUG RODZAJÓW W 2007 R. (cd.)**
REVENUE OF GMINAS BUDGETS [a] BY TYPE IN 2007 (cont.)

WYSZCZEGÓLNIENIE *SPECIFICATION*	Ogółem *Total*	Dochody własne *Own revenue*	Dotacje celowe z budżetu państwa *Appropriated allocations from the state budget*	Dotacje otrzymane z funduszy celowych *Allocations received from appropriated funds*	Dotacje celowe otrzymane na zadania realizowane na podstawie porozumień między jednostkami samorządu terytorialnego *Appropriated allocations received for tasks realized on the basis of self-government agreement*	Subwencje ogólne *General subsidies*	Środki na dofinansowanie własnych zadań pozyskane z innych źródeł *Funds for additional financing of own tasks from other sources*
	w tys. zł *in thous. zl*						
POWIAT KIELECKI (dok.)							
Gminy wiejskie: *Rural gminas:*							
Bieliny	22028,5	3191,0	5692,8	252,7	-	12157,1	734,9
Górno	27397,4	5182,6	8064,4	253,8	4,0	13832,5	60,0
Łagów	17134,5	3091,1	4487,3	181,3	-	8889,1	485,6
Łopuszno	21331,5	3548,5	4581,2	1049,9	-	11341,8	810,1
Masłów	19175,3	8094,8	3868,5	279,0	122,6	6333,2	477,3
Miedziana Góra	19332,2	6946,2	3769,7	15,4	18,9	8370,1	212,0
Mniów	19078,8	2724,1	4893,9	25,0	-	11431,2	4,6
Morawica	38745,8	18694,8	6747,1	2115,9	24,9	10310,4	852,6
Nowa Słupia	23059,1	3769,0	5179,5	124,6	10,0	10932,8	3043,2
Piekoszów	32602,4	11962,5	7434,7	210,3	8,8	12161,2	824,9
Pierzchnica	10199,8	2205,0	2551,7	73,3	-	5224,2	145,5
Raków	14386,5	2658,1	3160,2	126,5	44,7	6993,5	1403,6
Sitkówka-Nowiny	31337,6	21888,8	2320,0	22,6	801,6	6236,5	68,1
Strawczyn	20618,9	4410,7	5277,2	35,3	-	10034,5	861,2
Zagnańsk	24399,5	7571,5	4795,5	49,1	127,8	11827,3	28,2
POWIAT KONECKI							
Gminy miejsko-wiejskie: *Urban-rural gminas:*							
Końskie	68944,0	37357,4	14579,7	157,0	10,0	16525,0	314,9
Stąporków	32878,7	9308,6	8020,0	605,8	-	14267,3	677,0
Gminy wiejskie: *Rural gminas:*							
Fałków	10216,5	1859,8	2611,8	97,7	-	5622,1	25,0
Gowarczów	10233,4	2185,6	2453,5	-	25,0	5569,3	-
Radoszyce	20541,4	3245,1	5820,1	20,5	-	11453,0	2,8
Ruda Maleniecka	7037,8	1752,5	1875,4	-	20,0	3378,9	10,9
Słupia (Konecka)	7254,0	1159,6	1799,8	-	-	4294,6	-
Smyków	9410,6	2074,3	2429,3	-	25,0	3921,0	960,9

a Bez dochodów gmin mających również statut miasta na prawach powiatu.

a Excluding revenue of gminas which are also cities with powiat status.

TABL. 3 (60) **DOCHODY BUDŻETÓW GMIN [a] WEDŁUG RODZAJÓW W 2007 R. (cd.)**
REVENUE OF GMINAS BUDGETS [a] BY TYPE IN 2007 (cont.)

WYSZCZEGÓLNIENIE *SPECIFICATION*	Ogółem *Total*	Dochody własne *Own revenue*	Dotacje celowe z budżetu państwa *Appropriated allocations from the state budget*	Dotacje otrzymane z funduszy celowych *Allocations received from appropriated funds*	Dotacje celowe otrzymane na zadania realizowane na podstawie porozumień między jednostkami samorządu terytorialnego *Appropriated allocations received for tasks realized on the basis of self-government agreement*	Subwencje ogólne *General subsidies*	Środki na dofinansowanie własnych zadań pozyskane z innych źródeł *Funds for additional financing of own tasks from other sources*
	w tys. zł *in thous. zl*						
POWIAT OPATOWSKI							
Gminy miejsko-wiejskie: *Urban-rural gminas:*							
Opatów	22028,5	10331,8	4395,5	30,0	25,0	6847,7	398,5
Ożarów	28317,0	18244,8	4778,9	20,7	40,0	5232,5	-
Gminy wiejskie: *Rural gminas:*							
Baćkowice	9625,1	2722,3	2093,5	49,0	-	4760,3	-
Iwaniska	16639,0	2655,4	4692,5	113,8	5,0	9129,9	42,5
Lipnik	10334,4	3198,4	2023,9	22,9	-	4836,1	253,1
Sadowie	7258,3	2135,0	1484,8	-	-	3608,5	30,0
Tarłów	10759,4	2412,8	2264,0	20,0	-	5640,9	421,7
Wojciechowice	9055,4	2670,1	1788,5	-	-	3185,8	1411,0
POWIAT OSTROWIECKI							
Gminy miejskie: *Urban gminas:*							
Ostrowiec Świętokrzyski	142043,4	81130,7	26411,9	9,9	91,7	29653,4	4745,8
Gminy miejsko-wiejskie: *Urban-rural gminas:*							
Ćmielów	14482,4	4189,3	3269,4	37,3	0,3	6986,1	-
Kunów	20051,9	4752,9	5888,4	42,3	157,8	8865,9	344,6
Gminy wiejskie: *Rural gminas:*							
Bałtów	8009,4	2133,6	1686,2	-	-	4122,2	67,5
Bodzechów	23855,4	7836,9	5550,7	35,0	62,5	10324,1	46,3
Waśniów	14029,8	2413,6	3585,0	108,1	-	7642,6	280,6

a Bez dochodów gmin mających również statut miasta na prawach powiatu.

a Excluding revenue of gminas which are also cities with powiat status.

TABL. 3 (60) **DOCHODY BUDŻETÓW GMIN [a] WEDŁUG RODZAJÓW W 2007 R. (cd.)**
REVENUE OF GMINAS BUDGETS [a] BY TYPE IN 2007 (cont.)

WYSZCZEGÓLNIENIE *SPECIFICATION*	Ogółem *Total*	Dochody własne *Own revenue*	Dotacje celowe z budżetu państwa *Appropriated allocations from the state budget*	Dotacje otrzymane z funduszy celowych *Allocations received from appropriated funds*	Dotacje celowe otrzymane na zadania realizowane na podstawie porozumień między jednostkami samorządu terytorialnego *Appropriated allocations received for tasks realized on the basis of self-government agreement*	Subwencje ogólne *General subsidies*	Środki na dofinansowanie własnych zadań pozyskane z innych źródeł *Funds for additional financing of own tasks from other sources*
	w tys. zł *in thous. zl*						
POWIAT PIŃCZOWSKI							
Gminy miejsko-wiejskie: *Urban-rural gminas:*							
Działoszyce	10013,6	2687,3	2279,4	-	-	4672,4	374,5
Pińczów	45322,4	23768,5	9089,2	-	3,5	11181,7	1279,5
Gminy wiejskie: *Rural gminas:*							
Kije	14092,7	2710,7	2295,9	61,3	1,5	5055,1	3968,2
Michałów	9005,0	1970,0	2139,4	-	1,0	4864,7	30,0
Złota	8910,5	1853,5	2000,4	57,6	-	4527,3	471,7
POWIAT SANDOMIERSKI							
Gminy miejskie: *Urban gminas:*							
Sandomierz	67153,8	44048,9	8187,5	-	11,3	10855,2	4050,8
Gminy miejsko-wiejskie: *Urban-rural gminas:*							
Koprzywnica	14357,6	3183,7	4152,2	-	35,4	6986,3	-
Zawichost	9989,9	2755,8	2903,7	184,0	282,3	3864,1	-
Gminy wiejskie: *Rural gminas:*							
Dwikozy	17912,4	5338,8	5105,8	25,0	-	7329,9	112,9
Klimontów	17814,1	3657,3	4544,6	-	-	8728,7	883,6
Łoniów	15030,1	4581,9	3540,4	-	10,0	6897,8	-
Obrazów	12813,7	3678,0	3036,3	58,6	-	5994,4	46,4
Samborzec	16063,8	4181,8	4228,7	-	25,0	7628,3	-
Wilczyce	7825,5	1793,7	2221,5	25,0	-	3785,2	-

a Bez dochodów gmin mających również statut miasta na prawach powiatu.
a Excluding revenue of gminas which are also cities with powiat status.

TABL. 3 (60) **DOCHODY BUDŻETÓW GMIN [a] WEDŁUG RODZAJÓW W 2007 R. (cd.)**
REVENUE OF GMINAS BUDGETS [a] BY TYPE IN 2007 (cont.)

WYSZCZEGÓLNIENIE *SPECIFICATION*	Ogółem *Total*	Dochody własne *Own revenue*	Dotacje celowe z budżetu państwa *Appropriated allocations from the state budget*	Dotacje otrzymane z funduszy celowych *Allocations received from appropriated funds*	Dotacje celowe otrzymane na zadania realizowane na podstawie porozumień między jednostkami samorządu terytorialnego *Appropriated allocations received for tasks realized on the basis of self-government agreement*	Subwencje ogólne *General subsidies*	Środki na dofinansowanie własnych zadań pozyskane z innych źródeł *Funds for additional financing of own tasks from other sources*
	w tys. zł *in thous. zl*						
POWIAT SKARŻYSKI							
Gminy miejskie: *Urban gminas:*							
Skarżysko-Kamienna	88977,3	53602,6	18080,4	491,0	20,0	15932,4	851,0
Gminy miejsko-wiejskie: *Urban-rural gminas:*							
Suchedniów	19583,6	7979,7	4008,8	20,0	12,8	7355,8	206,4
Gminy wiejskie: *Rural gminas:*							
Bliżyn	16853,5	3622,5	4216,2	114,8	54,0	8408,3	437,7
Łączna	11090,4	3364,1	2889,0	32,8	-	4778,1	26,4
Skarżysko Kościelne	11683,7	2785,2	2886,9	35,9	-	5846,7	129,0
POWIAT STARACHOWICKI							
Gminy miejskie: *Urban gminas:*							
Starachowice	111449,4	60738,5	22891,9	259,1	568,1	20817,9	6173,9
Gminy miejsko-wiejskie: *Urban-rural gminas:*							
Wąchock	14116,5	4418,2	3015,3	38,9	-	6024,5	619,6
Gminy wiejskie: *Rural gminas:*							
Brody	23304,4	5697,9	5593,1	362,0	1,8	11426,3	223,4
Mirzec	17510,6	3258,0	4017,6	239,0	-	9356,8	639,2
Pawłów	30502,5	4194,6	8772,1	97,7	5,0	17296,2	137,1

a Bez dochodów gmin mających również statut miasta na prawach powiatu.

a Excluding revenue of gminas which are also cities with powiat status.

TABL. 3 (60) **DOCHODY BUDŻETÓW GMIN[a] WEDŁUG RODZAJÓW W 2007 R. (dok.)**
REVENUE OF GMINAS BUDGETS[a] BY TYPE IN 2007 (cont.)

WYSZCZEGÓLNIENIE *SPECIFICATION*	Ogółem *Total*	Dochody własne *Own revenue*	Dotacje celowe z budżetu państwa *Appropriated allocations from the state budget*	Dotacje otrzymane z funduszy celowych *Allocations received from appropriated funds*	Dotacje celowe otrzymane na zadania realizowane na podstawie porozumień między jednostkami samorządu terytorialnego *Appropriated allocations received for tasks realized on the basis of self-government agreement*	Subwencje ogólne *General subsidies*	Środki na dofinansowanie własnych zadań pozyskane z innych źródeł *Funds for additional financing of own tasks from other sources*
	w tys. zł *in thous. zl*						
POWIAT STASZOWSKI							
Gminy miejsko-wiejskie: *Urban-rural gminas:*							
Osiek	20105,4	7330,3	3855,6	147,2	18,3	6729,3	2024,7
Połaniec	36741,4	26486,4	3868,3	119,9	56,2	6210,7	-
Staszów	48028,1	21949,4	9701,4	30,0	116,4	15899,6	331,3
Gminy wiejskie: *Rural gminas:*							
Bogoria	18187,0	4459,2	4380,1	20,0	76,6	9251,2	-
Łubnice	8238,5	1525,7	2058,6	-	5,0	4629,2	20,0
Oleśnica	7796,8	1545,2	1838,3	-	5,0	4408,3	-
Rytwiany	13461,8	3818,5	2899,8	-	-	6343,5	400,0
Szydłów	9175,0	2594,0	2010,8	20,0	4,0	4539,2	7,0
POWIAT WŁOSZCZOWSKI							
Gminy miejsko-wiejskie: *Urban-rural gminas:*							
Włoszczowa	39361,2	16656,5	8136,3	20,0	26,2	13630,9	891,4
Gminy wiejskie: *Rural gminas:*							
Kluczewsko	11282,5	2330,1	2608,8	-	11,2	6316,3	16,0
Krasocin	22892,7	7578,8	4850,8	25,0	-	10392,4	45,7
Moskorzew	5559,4	1239,9	1379,1	-	7,2	2868,4	64,8
Radków	5000,7	1260,3	1260,7	-	12,2	2328,1	139,4
Secemin	11490,1	2623,8	2449,9	-	-	5337,6	1078,8

a Bez dochodów gmin mających również statut miasta na prawach powiatu.

a Excluding revenue of gminas which are also cities with powiat status.

TABL. 4 (61) **WYDATKI BUDŻETÓW POWIATÓW I MIAST NA PRAWACH POWIATU WEDŁUG RODZAJÓW W 2007 R.**

EXPENDITURE OF POWIATS AND CITIES WITH POWIAT STATUS BUDGETS BY TYPE IN 2007

WYSZCZEGÓLNIENIE *SPECIFICATION*	Ogółem *Grand total*	W tym *Of which*							
		dotacje *allocations*	świadczenia na rzecz osób fizycznych *benefits for natural persons*	wydatki bieżące jednostek budżetowych *current expenditure of budgetary entities*				wydatki majątkowe *property expenditure*	
				razem *total*	w tym *of which*			razem *total*	w tym inwestycyjne [a] *of which investment expenditure* [a]
					wynagrodzenia *wages and salaries*	składki na obowiązkowe ubezpieczenia społeczne i Fundusz Pracy *contributions to compulsory social security and the Labour Fund*	zakup materiałów i usług *purchase of materials and services*		
	w tys. zł *in thous. zl*								
WOJEWÓDZTWO... *VOIVODSHIP*	**1329535,7**	**104830,9**	**113196,4**	**884737,3**	**526437,6**	**91927,3**	**209773,3**	**206880,5**	**203886,5**
Podregion świętokrzyski ..... *Subregion*	**1329535,7**	**104830,9**	**113196,4**	**884737,3**	**526437,6**	**91927,3**	**209773,3**	**206880,5**	**203886,5**
POWIATY: *POWIATS:*									
buski.....	60408,0	4309,8	2048,4	46897,9	28539,1	4970,9	10511,0	6740,3	6740,3
jędrzejowski.....	59262,9	1862,0	2313,7	49233,2	28283,1	4901,7	13393,5	4396,6	4396,6
kazimierski.....	25240,2	1336,7	973,9	20182,9	12386,8	2111,3	4500,4	2324,8	2080,8
kielecki	86186,9	7989,5	3540,4	55666,6	27326,2	5203,0	15742,8	18524,3	18524,3
konecki.....	50798,3	2135,8	2521,2	43482,2	25024,9	4325,9	10887,2	2399,1	2399,1
opatowski	56079,1	754,0	1806,5	34197,8	20153,7	3560,1	8054,8	19197,8	19197,8
ostrowiecki.....	83278,3	3768,1	3169,6	66507,7	41769,2	6976,2	12968,6	8271,6	8271,6
pińczowski.....	30744,0	554,5	1414,2	22677,4	14591,5	2464,3	4432,0	5486,1	5486,1
sandomierski	56960,8	5449,6	2376,7	39714,1	24710,2	4210,0	7916,2	9177,6	9177,6
skarżyski.....	65111,4	1882,0	2376,5	48978,3	31671,4	5281,3	8388,6	11613,8	11613,8
starachowicki.....	67531,9	2760,7	3057,4	44380,1	27516,0	4569,2	9434,2	16840,2	16840,2
staszowski.....	53180,3	4656,2	1406,6	27130,3	16137,9	2726,4	6336,4	19292,6	19292,6
włoszczowski.....	29866,8	805,6	1471,1	21260,5	13191,1	2135,0	4587,9	6198,5	6198,5
MIASTO NA PRAWACH POWIATU *CITY WITH POWIAT STATUS*									
Kielce	**604886,8**	**66566,4**	**84720,1**	**364428,4**	**215136,6**	**38491,9**	**92619,8**	**76417,1**	**73667,1**

a Łącznie z dotacjami na finansowanie zadań inwestycyjnych zakładów budżetowych, gospodarstw pomocniczych, środków specjalnych i funduszy celowych.

a Including allocations for financing investment tasks of budgetary establishments, auxiliary units, special funds and appropriated funds.

TABL. 5 (62) **WYDATKI BUDŻETÓW POWIATÓW I MIAST NA PRAWACH POWIATU WEDŁUG DZIAŁÓW W 2007 R.**

EXPENDITURE OF POWIATS AND CITIES WITH POWIAT STATUS BUDGETS BY DIVISION IN 2007

WYSZCZEGÓLNIENIE *SPECIFICATION*	Ogółem *Total*	W tym *Of which*							
		gospodarka mieszkaniowa *dwelling economy*	administracja publiczna *public administration*	oświata i wychowanie *education*	ochrona zdrowia *health care*	pomoc społeczna i pozostałe zadania w zakresie polityki społecznej *social assistance and other tasks in sphere of social policy*	gospodarka komunalna i ochrona środowiska *municipal economy and environmental protection*	kultura i ochrona dziedzictwa narodowego *culture and national heritage*	kultura fizyczna i sport *physical education and sport*
	w tys. zł *in thous. zl*								
WOJEWÓDZTWO ..... *VOIVODSHIP*	**1329535,7**	**16434,3**	**123046,1**	**434871,0**	**64431,7**	**268903,2**	**22340,0**	**23382,2**	**13552,1**
Podregion świętokrzyski ..... *Subregion*	**1329535,7**	**16434,3**	**123046,1**	**434871,0**	**64431,7**	**268903,2**	**22340,0**	**23382,2**	**13552,1**
POWIATY: *POWIATS:*									
buski.....	60408,0	76,2	5537,9	20426,7	1386,5	11927,5	-	50,0	77,7
jędrzejowski.....	59262,9	50,0	6583,8	21075,8	1693,8	8554,2	21,5	398,6	11,3
kazimierski	25240,2	10,0	2839,0	10585,4	461,9	4440,7	-	38,5	113,2
kielecki	86186,9	4189,7	12858,4	13260,7	6589,0	21514,1	-	89,7	58,4
konecki.....	50798,3	30,0	6684,6	15992,0	2899,1	12213,9	-	174,3	20,6
opatowski	56079,1	68,8	4975,3	14478,3	13221,9	10336,1	-	78,7	18,7
ostrowiecki	83278,3	124,3	8676,7	33648,8	3365,3	16056,5	-	683,2	43,5
pińczowski.....	30744,0	62,5	3505,3	8902,7	1117,3	4843,4	-	126,2	9,0
sandomierski	56960,8	69,8	5655,3	22435,5	2050,0	7201,6	-	1455,0	-
skarżyski	65111,4	219,7	6006,4	24972,2	7314,7	7892,7	-	30,8	22,8
starachowicki.....	67531,9	156,5	6343,3	20601,7	13096,1	10970,7	-	497,2	24,0
staszowski.....	53180,3	70,9	5162,8	14076,8	3510,6	5604,7	-	45,0	136,3
włoszczowski.....	29866,8	134,2	4023,4	8919,0	975,0	4488,7	2,8	1885,1	25,8
MIASTO NA PRAWACH POWIATU *CITY WITH POWIAT STATUS*									
Kielce	**604886,8**	**11171,7**	**44193,9**	**205495,4**	**6750,4**	**142858,3**	**22315,7**	**17829,8**	**12990,8**

TABL. 5 (62) **WYDATKI BUDŻETÓW POWIATÓW I MIAST NA PRAWACH POWIATU WEDŁUG DZIAŁÓW W 2007 R. (dok.)**

EXPENDITURE OF POWIATS AND CITIES WITH POWIAT STATUS BUDGETS BY DIVISION IN 2007 (cont.)

WYSZCZEGÓLNIENIE *SPECIFICATION*	Ogółem *Total*	W tym *Of which*							
		gospodarka mieszkaniowa *dwelling economy*	administracja publiczna *public administration*	oświata i wychowanie *education*	ochrona zdrowia *health care*	pomoc społeczna i pozostałe zadania w zakresie polityki społecznej *social assistance and other tasks in sphere of social policy*	gospodarka komunalna i ochrona środowiska *municipal economy and environmental protection*	kultura i ochrona dziedzictwa narodowego *culture and national heritage*	kultura fizyczna i sport *physical education and sport*
	w % wydatków ogółem *in % of expenditure total*								
WOJEWÓDZTWO..... *VOIVODSHIP*	**100,0**	**1,2**	**9,3**	**32,7**	**4,8**	**20,3**	**1,7**	**1,8**	**1,0**
Podregion świętokrzyski ..... *Subregion*	**100,0**	**1,2**	**9,3**	**32,7**	**4,8**	**20,3**	**1,7**	**1,8**	**1,0**
POWIATY: *POWIATS:*									
buski.....	100,0	0,1	9,2	33,8	2,3	19,8	-	0,1	0,1
jędrzejowski.....	100,0	0,1	11,1	35,6	2,9	14,5	0,0	0,7	0,0
kazimierski.....	100,0	0,0	11,2	41,9	1,8	17,6	-	0,2	0,4
kielecki	100,0	4,9	14,9	15,4	7,6	25,0	-	0,1	0,1
konecki	100,0	0,1	13,2	31,5	5,7	24,1	-	0,3	0,0
opatowski	100,0	0,1	8,9	25,8	23,6	18,5	-	0,1	0,0
ostrowiecki.....	100,0	0,1	10,4	40,4	4,0	19,3	-	0,8	0,1
pińczowski	100,0	0,2	11,4	29,0	3,6	15,7	-	0,4	0,0
sandomierski	100,0	0,1	9,9	39,4	3,6	12,6	-	2,6	-
skarżyski.....	100,0	0,3	9,2	38,4	11,2	12,1	-	0,0	0,0
starachowicki.....	100,0	0,2	9,4	30,5	19,4	16,3	-	0,7	0,0
staszowski.....	100,0	0,1	9,7	26,5	6,6	10,6	-	0,1	0,3
włoszczowski.....	100,0	0,4	13,5	29,9	3,3	15,1	0,0	6,3	0,1
MIASTO NA PRAWACH POWIATU *CITY WITH POWIAT STATUS*									
Kielce	**100,0**	**1,8**	**7,3**	**34,0**	**1,1**	**23,6**	**3,7**	**2,9**	**2,1**

TABL. 6 (63) **WYDATKI BUDŻETÓW GMIN[a] WEDŁUG RODZAJÓW W 2007 R.**
EXPENDITURE OF GMINAS BUDGETS[a] BY TYPE IN 2007

WYSZCZEGÓLNIENIE *SPECIFICATION*	Ogółem *Grand total*	W tym *Of which*							
		dotacje *allocations*	świadczenia na rzecz osób fizycznych *benefits for natural persons*	wydatki bieżące jednostek budżetowych *current expenditure of budgetary entities*				wydatki majątkowe *property expenditure*	
				razem *total*	w tym *of which*			razem *total*	w tym inwestycyjne[b] *of which investment expenditure*[b]
					wynagrodzenia *wages and salaries*	składki na obowiązkowe ubezpieczenia społeczne i Fundusz Pracy *contributions to compulsory social security and the Labour Fund*	zakup materiałów i usług *purchase of materials and services*		
	w tys. zł *in thous. zl*								
WOJEWÓDZTWO.... VOIVODSHIP	**2174477,1**	**100391,4**	**462641,4**	**1252780,5**	**708394,1**	**139765,1**	**333058,1**	**333310,8**	**331305,1**
Podregion świętokrzyski ..... Subregion	**2174477,1**	**100391,4**	**462641,4**	**1252780,5**	**708394,1**	**139765,1**	**333058,1**	**333310,8**	**331305,1**
POWIAT BUSKI									
Gminy miejsko-wiejskie: *Urban-rural gminas:*									
Busko-Zdrój	65311,8	4396,2	11876,2	34317,5	17496,9	3240,6	9508,2	14585,3	14585,3
Gminy wiejskie: *Rural gminas:*									
Gnojno	11365,0	149,7	1902,3	6381,6	3490,7	687,3	1873,0	2867,5	2867,5
Nowy Korczyn	14719,0	422,6	2604,7	7463,6	4485,3	860,6	1693,1	3823,2	3823,2
Pacanów	13645,0	1009,7	3224,3	8617,6	5090,5	975,1	1974,4	599,5	599,5
Solec-Zdrój	9771,0	629,5	2299,4	6480,0	3694,7	712,1	1670,8	219,6	219,6
Stopnica	14458,7	88,2	3062,8	9935,3	4470,5	852,5	4027,3	1347,5	1347,5
Tuczępy	8120,1	142,3	1784,7	5850,3	3262,9	618,3	1645,8	331,1	325,1
Wiślica	17045,9	169,3	2315,1	7382,6	4095,6	774,2	2020,6	6969,9	6969,9
POWIAT JĘDRZEJOWSKI									
Gminy miejsko-wiejskie: *Urban-rural gminas:*									
Jędrzejów.....	48425,3	2607,3	11072,3	30299,8	18131,5	3613,9	6963,4	3807,5	3747,5
Małogoszcz.....	25505,7	1808,8	5991,3	16018,3	9757,2	1936,5	3424,5	1419,7	1419,7
Sędziszów.....	26914,8	1747,5	4893,7	15043,9	8546,6	1592,7	3997,0	5196,7	5196,7

a Bez wydatków gmin mających również status miasta na prawach powiatu. *b* Łącznie z dotacjami na finansowanie zadań inwestycyjnych zakładów budżetowych, gospodarstw pomocniczych, środków specjalnych i funduszy celowych.

a Excluding expenditure of gminas which are also cities with powiat status. b Including allocations for financing investment tasks of budgetary establishments, auxiliary units, special funds and appropriated funds.

TABL. 6 (63) **WYDATKI BUDŻETÓW GMIN[a] WEDŁUG RODZAJÓW W 2007 R. (cd.)**

EXPENDITURE OF GMINAS BUDGETS[a] BY TYPE IN 2007 (cont.)

WYSZCZEGÓLNIENIE *SPECIFICATION*	Ogółem *Grand total*	W tym *Of which*							
		dotacje *allocations*	świadczenia na rzecz osób fizycznych *benefits for natural persons*	wydatki bieżące jednostek budżetowych *current expenditure of budgetary entities*				wydatki majątkowe *property expenditure*	
				razem *total*	w tym *of which*			razem *total*	w tym inwestycyjne[b] *of which investment expenditure*[b]
					wynagrodzenia *wages and salaries*	składki na obowiązkowe ubezpieczenia społeczne i Fundusz Pracy *contributions to compulsory social security and the Labour Fund*	zakup materiałów i usług *purchase of materials and services*		
	w tys. zł *in thous. zl*								
POWIAT JĘDRZEJOWSKI (dok.)									
Gminy wiejskie: *Rural gminas:*									
Imielno	9473,5	241,0	2387,9	5896,3	3542,2	691,8	1226,6	852,5	852,5
Nagłowice	10543,8	328,6	2156,4	6689,2	3434,1	632,9	2223,9	1355,1	1355,1
Oksa	9813,9	373,4	1724,2	6026,4	3878,7	691,9	1069,8	1674,5	1674,5
Słupia (Jędrzejowska)	9971,3	627,8	1744,9	6073,5	3547,0	695,5	1418,2	1479,4	1479,4
Sobków	16097,3	784,7	3291,1	11225,8	6457,3	1237,9	2874,7	565,7	565,7
Wodzisław	13937,7	260,7	2444,6	8969,9	4812,2	913,9	2546,9	2103,1	2103,1
POWIAT KAZIMIERSKI									
Gminy miejsko-wiejskie: *Urban-rural gminas:*									
Kazimierza Wielka	27431,6	1187,0	5403,8	16623,7	9833,9	1869,8	3966,1	3567,6	3324,6
Skalbmierz	15388,3	422,0	2791,1	8067,7	4730,9	887,7	1904,8	3518,4	3518,4
Gminy wiejskie: *Rural gminas:*									
Bejsce	7035,4	50,0	1507,2	4701,2	2775,3	531,1	1074,9	766,9	766,9
Czarnocin	7074,4	135,6	1325,4	5062,3	2896,8	595,7	1223,8	519,5	519,5
Opatowiec	5787,5	69,5	1289,2	4151,4	2284,9	435,3	1027,2	250,7	250,7
POWIAT KIELECKI									
Gminy miejsko-wiejskie: *Urban-rural gminas:*									
Bodzentyn	25520,3	1002,5	5695,1	12127,6	7875,0	1579,3	2012,8	6582,6	6582,6
Chęciny	30778,8	1523,9	5851,5	17512,0	9430,4	1821,3	5312,6	5826,8	5826,8
Chmielnik	26006,0	1335,5	5575,9	15362,0	8838,3	1741,1	3935,0	3334,0	3334,0
Daleszyce	29760,8	2342,6	6865,1	18319,4	9260,7	4758,7	3197,9	1646,3	1646,3

a Bez wydatków gmin mających również status miasta na prawach powiatu. *b* Łącznie z dotacjami na finansowanie zadań inwestycyjnych zakładów budżetowych, gospodarstw pomocniczych, środków specjalnych i funduszy celowych.

a Excluding expenditure of gminas which are also cities with powiat status. b Including allocations for financing investment tasks of budgetary establishments, auxiliary units, special funds and appropriated funds.

TABL. 6 (63) **WYDATKI BUDŻETÓW GMIN[a] WEDŁUG RODZAJÓW W 2007 R. (cd.)**

EXPENDITURE OF GMINAS BUDGETS[a] BY TYPE IN 2007 (cont.)

WYSZCZEGÓLNIENIE *SPECIFICATION*	Ogółem *Grand total*	W tym *Of which*							
		dotacje *allocations*	świadczenia na rzecz osób fizycznych *benefits for natural persons*	wydatki bieżące jednostek budżetowych *current expenditure of budgetary entities*				wydatki majątkowe *property expenditure*	
				razem *total*	w tym *of which*			razem *total*	w tym inwestycyjne[b] *of which investment expenditure*[b]
					wynagrodzenia *wages and salaries*	składki na obowiązkowe ubezpieczenia społeczne i Fundusz Pracy *contributions to compulsory social security and the Labour Fund*	zakup materiałów i usług *purchase of materials and services*		
	w tys. zł *in thous. zl*								
POWIAT KIELECKI (dok.)									
Gminy wiejskie: *Rural gminas:*									
Bieliny	20943,7	936,8	5674,6	10830,9	6548,8	1340,1	2325,0	3331,9	3331,9
Górno	30821,3	757,0	8198,4	15109,5	8761,0	1781,0	3778,0	6240,5	6240,5
Łagów	16668,2	258,7	4101,3	9047,0	4777,9	972,7	2764,6	3056,5	3056,5
Łopuszno	21209,8	957,3	4550,9	11312,8	7288,3	1380,9	2007,6	4321,6	4321,6
Masłów	19357,9	1180,4	4138,0	10715,2	5796,9	1149,7	3244,0	3053,2	3053,0
Miedziana Góra	17769,5	635,5	3920,6	11429,3	6574,2	1265,0	3094,9	1679,7	1679,7
Mniów	18623,6	601,5	4693,9	10845,3	6551,6	1333,7	2395,2	2321,1	2321,1
Morawica	36552,2	1295,2	5727,3	15418,3	8075,8	1579,3	5090,7	14021,3	14021,3
Nowa Słupia	23507,2	984,5	5557,2	10989,5	7123,4	1379,2	1895,3	5308,2	5308,2
Piekoszów	31063,2	916,0	7295,2	19103,9	11665,9	2379,9	4056,6	3425,1	3425,1
Pierzchnica	10013,9	567,0	2601,5	5694,7	3253,4	622,5	1515,4	876,7	876,7
Raków	15252,6	95,5	3129,8	7970,6	4543,5	925,2	2090,4	3857,6	3851,1
Sitkówka-Nowiny	30340,9	2061,8	3095,2	16789,3	10299,0	1937,6	3818,6	5912,9	5912,9
Strawczyn	20378,4	831,4	5180,9	10015,8	6015,4	1182,8	2215,3	4282,4	4282,4
Zagnańsk	26131,1	549,3	4975,3	14855,1	8934,3	1799,5	3283,8	5641,9	5641,9
POWIAT KONECKI									
Gminy miejsko-wiejskie: *Urban-rural gminas:*									
Końskie	69684,3	5681,3	15399,2	32804,6	18827,8	3547,3	8679,2	15694,6	15694,6
Stąporków	31981,8	2271,1	8186,7	17160,4	10619,2	1999,2	3674,9	4244,9	4244,9
Gminy wiejskie: *Rural gminas:*									
Fałków	8420,5	138,9	2577,2	5483,7	3153,4	625,0	1439,5	201,0	201,0
Gowarczów	8297,2	312,5	2476,4	5058,8	3006,5	608,3	1119,3	444,1	444,1
Radoszyce	20289,8	1293,4	5618,7	10684,1	6491,3	1313,1	2132,5	2650,5	2650,5
Ruda Maleniecka	6708,0	144,4	1866,2	4075,5	2298,6	472,8	1044,8	535,9	535,9
Słupia (Konecka)	6930,1	69,5	1740,1	4930,2	3189,9	641,4	755,8	76,6	76,6
Smyków	9692,7	77,5	2353,6	3541,8	2059,2	418,6	847,7	3679,7	3679,7

a Bez wydatków gmin mających również status miasta na prawach powiatu. *b* Łącznie z dotacjami na finansowanie zadań inwestycyjnych zakładów budżetowych, gospodarstw pomocniczych, środków specjalnych i funduszy celowych.

a Excluding expenditure of gminas which are also cities with powiat status. b Including allocations for financing investment tasks of budgetary establishments, auxiliary units, special funds and appropriated funds.

TABL. 6 (63) **WYDATKI BUDŻETÓW GMIN[a] WEDŁUG RODZAJÓW W 2007 R. (cd.)**

EXPENDITURE OF GMINAS BUDGETS[a] BY TYPE IN 2007 (cont.)

WYSZCZEGÓLNIENIE *SPECIFICATION*	Ogółem *Grand total*	W tym *Of which*							
		dotacje *allocations*	świadczenia na rzecz osób fizycznych *benefits for natural persons*	wydatki bieżące jednostek budżetowych *current expenditure of budgetary entities*				wydatki majątkowe *property expenditure*	
				razem *total*	w tym *of which*			razem *total*	w tym inwestycyjne[b] *of which investment expenditure*[b]
					wynagrodzenia *wages and salaries*	składki na obowiązkowe ubezpieczenia społeczne i Fundusz Pracy *contributions to compulsory social security and the Labour Fund*	zakup materiałów i usług *purchase of materials and services*		
	w tys. zł *in thous. zl*								
POWIAT OPATOWSKI									
Gminy miejsko-wiejskie: *Urban-rural gminas:*									
Opatów	21577,2	1206,3	4010,2	15242,6	7793,7	1471,0	5101,8	709,4	709,2
Ożarów	26119,0	1697,2	4326,3	16667,5	9243,8	1718,5	4827,5	3035,2	3035,2
Gminy wiejskie: *Rural gminas:*									
Baćkowice	10570,1	184,6	1920,3	6539,3	3647,8	750,7	1746,0	1841,6	1841,6
Iwaniska	16926,0	274,5	3909,8	10790,1	5332,2	1048,0	3855,4	1821,1	1821,1
Lipnik	9908,5	387,8	2046,5	6016,9	3443,8	660,1	1429,2	1402,4	1402,4
Sadowie	6831,9	403,3	1388,5	4862,7	2679,2	491,7	1400,9	140,9	140,9
Tarłów	10926,7	568,3	2055,6	7336,4	4673,9	905,9	1250,1	800,1	800,1
Wojciechowice	9648,9	173,2	1436,0	4736,4	2595,3	493,6	1288,5	3274,2	3274,2
POWIAT OSTROWIECKI									
Gminy miejskie: *Urban gminas:*									
Ostrowiec Świętokrzyski	137219,2	7825,1	29698,7	75496,7	41482,3	7889,5	22202,3	23057,2	22627,2
Gminy miejsko-wiejskie: *Urban-rural gminas:*									
Ćmielów	14433,3	698,1	3298,1	8806,6	5222,0	1035,8	1961,1	1576,9	1576,9
Kunów	20346,2	655,3	5063,6	10365,3	6038,0	1246,4	2502,7	4148,4	4148,4
Gminy wiejskie: *Rural gminas:*									
Bałtów	7775,0	99,2	1617,3	5327,1	3247,2	630,2	1044,8	726,5	726,5
Bodzechów	22903,0	464,8	5705,5	14448,7	8109,4	1586,4	3868,0	2142,2	2142,2
Waśniów	13320,0	196,5	3260,3	8442,6	4618,7	931,9	2360,4	1308,1	1308,1

a Bez wydatków gmin mających również status miasta na prawach powiatu. *b* Łącznie z dotacjami na finansowanie zadań inwestycyjnych zakładów budżetowych, gospodarstw pomocniczych, środków specjalnych i funduszy celowych.

a Excluding expenditure of gminas which are also cities with powiat status. b Including allocations for financing investment tasks of budgetary establishments, auxiliary units, special funds and appropriated funds.

TABL. 6 (63) **WYDATKI BUDŻETÓW GMIN[a] WEDŁUG RODZAJÓW W 2007 R. (cd.)**

EXPENDITURE OF GMINAS BUDGETS[a] BY TYPE IN 2007 (cont.)

WYSZCZEGÓLNIENIE *SPECIFICATION*	Ogółem *Grand total*	W tym *Of which*							
		dotacje *allocations*	świadczenia na rzecz osób fizycznych *benefits for natural persons*	wydatki bieżące jednostek budżetowych *current expenditure of budgetary entities*				wydatki majątkowe *property expenditure*	
				razem *total*	w tym *of which*			razem *total*	w tym inwestycyjne[b] *of which investment expenditure*[b]
					wynagrodzenia *wages and salaries*	składki na obowiązkowe ubezpieczenia społeczne i Fundusz Pracy *contributions to compulsory social security and the Labour Fund*	zakup materiałów i usług *purchase of materials and services*		
	w tys. zł *in thous. zl*								
POWIAT PIŃCZOWSKI									
Gminy miejsko-wiejskie: *Urban-rural gminas:*									
Działoszyce	9988,5	142,8	2151,4	5356,6	3062,3	580,1	1185,3	2312,7	2312,7
Pińczów	43785,3	4246,6	9830,5	25283,9	14923,2	2458,6	6541,5	3815,6	3815,6
Gminy wiejskie: *Rural gminas:*									
Kije	11123,2	168,3	2197,2	5927,2	3298,6	644,9	1689,1	2553,6	2553,6
Michałów	8402,9	108,0	1991,6	5371,7	2845,6	562,8	1542,6	862,7	862,7
Złota	8329,9	134,5	1879,2	5468,2	3238,5	611,7	1247,2	759,1	759,1
POWIAT SANDOMIERSKI									
Gminy miejskie: *Urban gminas:*									
Sandomierz	65127,9	2448,4	8614,0	40723,6	22371,7	4108,7	12547,7	12949,7	12249,7
Gminy miejsko-wiejskie: *Urban-rural gminas:*									
Koprzywnica	14154,4	775,2	3774,4	8846,5	5171,4	930,7	2260,5	627,5	627,5
Zawichost	9999,6	396,3	2234,3	6639,4	3578,3	666,9	1970,5	669,5	669,5
Gminy wiejskie: *Rural gminas:*									
Dwikozy	17818,1	1349,1	3985,2	10083,4	6274,3	1574,4	1696,0	2222,8	2222,8
Klimontów	18094,9	843,7	4251,5	9968,8	5791,8	1152,7	2436,0	2752,2	2752,2
Łoniów	14782,8	534,3	3357,6	8597,1	5091,9	1024,5	1917,1	2158,3	2158,3
Obrazów	12920,2	644,2	2584,9	7105,7	3735,1	725,6	2241,3	2453,8	2453,6
Samborzec	15549,8	515,7	4001,7	9523,9	5623,7	1080,6	2275,7	1274,7	1274,7
Wilczyce	7514,0	706,5	1852,0	4035,9	2407,4	483,8	818,3	844,0	844,0

a Bez wydatków gmin mających również status miasta na prawach powiatu. *b* Łącznie z dotacjami na finansowanie zadań inwestycyjnych zakładów budżetowych, gospodarstw pomocniczych, środków specjalnych i funduszy celowych.

a Excluding expenditure of gminas which are also cities with powiat status. b Including allocations for financing investment tasks of budgetary establishments, auxiliary units, special funds and appropriated funds.

TABL. 6 (63) **WYDATKI BUDŻETÓW GMIN[a] WEDŁUG RODZAJÓW W 2007 R. (cd.)**

EXPENDITURE OF GMINAS BUDGETS[a] BY TYPE IN 2007 (cont.)

WYSZCZEGÓLNIENIE *SPECIFICATION*	Ogółem *Grand total*	W tym *Of which*							
		dotacje *allocations*	świadczenia na rzecz osób fizycznych *benefits for natural persons*	wydatki bieżące jednostek budżetowych *current expenditure of budgetary entities*				wydatki majątkowe *property expenditure*	
				razem *total*	w tym *of which*			razem *total*	w tym inwestycyjne[b] *of which investment expenditure*[b]
					wynagrodzenia *wages and salaries*	składki na obowiązkowe ubezpieczenia społeczne i Fundusz Pracy *contributions to compulsory social security and the Labour Fund*	zakup materiałów i usług *purchase of materials and services*		
	w tys. zł *in thous. zl*								
POWIAT SKARŻYSKI									
Gminy miejskie: *Urban gminas:*									
Skarżysko-Kamienna	89862,5	8314,0	17905,0	50619,7	24151,1	4542,5	19851,3	12504,4	12504,4
Gminy miejsko-wiejskie: *Urban-rural gminas:*									
Suchedniów	19260,6	859,8	3923,7	11676,8	7219,7	1393,0	2484,3	2642,9	2642,9
Gminy wiejskie: *Rural gminas:*									
Bliżyn	16281,0	399,6	4246,4	9780,3	5099,1	1003,7	3147,9	1802,1	1802,1
Łączna	9909,3	271,3	2888,4	6089,6	3547,7	708,9	1398,9	489,6	489,6
Skarżysko Kościelne	10327,1	152,5	2844,7	6919,9	3918,9	823,0	1648,0	391,0	391,0
POWIAT STARACHOWICKI									
Gminy miejskie: *Urban gminas:*									
Starachowice	109301,1	2677,5	23483,8	61702,0	32351,6	5925,8	20604,0	18258,0	17758,0
Gminy miejsko-wiejskie: *Urban-rural gminas:*									
Wąchock	13339,8	447,3	2972,5	7168,6	4035,7	844,1	1892,5	2549,1	2549,1
Gminy wiejskie: *Rural gminas:*									
Brody	26904,6	1688,7	5548,7	10852,9	6579,4	1285,4	2514,1	8004,2	8004,2
Mirzec	16633,5	265,7	4005,1	10531,3	6555,8	1288,6	2119,5	1674,5	1674,5
Pawłów	29936,8	912,9	8879,1	15871,8	10102,3	2025,7	2854,9	4170,3	4170,3

a Bez wydatków gmin mających również status miasta na prawach powiatu. *b* Łącznie z dotacjami na finansowanie zadań inwestycyjnych zakładów budżetowych, gospodarstw pomocniczych, środków specjalnych i funduszy celowych.

a Excluding expenditure of gminas which are also cities with powiat status. b Including allocations for financing investment tasks of budgetary establishments, auxiliary units, special funds and appropriated funds.

TABL. 6 (63) **WYDATKI BUDŻETÓW GMIN[a] WEDŁUG RODZAJÓW W 2007 R. (dok.)**
EXPENDITURE OF GMINAS BUDGETS[a] BY TYPE IN 2007 (cont.)

WYSZCZEGÓLNIENIE *SPECIFICATION*	Ogółem *Grand total*	W tym *Of which*							
		dotacje *allocations*	świadczenia na rzecz osób fizycznych *benefits for natural persons*	wydatki bieżące jednostek budżetowych *current expenditure of budgetary entities*				wydatki majątkowe *property expenditure*	
				razem *total*	w tym *of which*			razem *total*	w tym inwestycyjne[b] *of which investment expenditure*[b]
					wynagrodzenia *wages and salaries*	składki na obowiązkowe ubezpieczenia społeczne i Fundusz Pracy *contributions to compulsory social security and the Labour Fund*	zakup materiałów i usług *purchase of materials and services*		
	w tys. zł *in thous. zl*								
POWIAT STASZOWSKI									
Gminy miejsko-wiejskie: *Urban-rural gminas:*									
Osiek	20940,6	722,4	3464,6	12338,6	6784,1	1349,2	3440,9	3970,4	3970,4
Połaniec	30193,4	1803,8	4080,0	21071,2	11423,9	2161,4	6582,3	1797,2	1784,7
Staszów	49176,1	1718,3	9670,7	31039,8	17857,9	3418,9	7783,5	6414,6	6372,6
Gminy wiejskie: *Rural gminas:*									
Bogoria	17404,3	605,3	4136,2	9751,5	5362,6	1081,8	2771,6	2736,1	2736,1
Łubnice	7896,1	150,0	1770,7	5797,0	3109,1	606,8	1774,1	173,9	173,9
Oleśnica	7033,1	271,6	1631,1	4487,7	2630,2	520,8	1090,1	601,3	601,3
Rytwiany	13047,3	670,3	2628,3	7845,6	4498,7	869,9	2061,4	1841,7	1841,7
Szydłów	8758,0	281,4	2008,3	5384,2	3111,2	603,8	1233,6	1053,5	1048,5
POWIAT WŁOSZCZOWSKI									
Gminy miejsko-wiejskie: *Urban-rural gminas:*									
Włoszczowa	37217,2	3330,1	7758,7	22938,0	13246,3	2447,1	6075,1	2841,5	2841,5
Gminy wiejskie: *Rural gmina:*									
Kluczewsko	11305,9	51,2	2522,1	5928,8	3431,1	660,9	1525,2	2769,1	2769,1
Krasocin	21185,1	283,7	5012,6	14734,2	7745,1	1575,5	4706,3	1125,4	1125,4
Moskorzew	5337,6	33,0	1268,4	3853,8	2321,2	429,0	844,2	155,9	155,9
Radków	4865,2	114,0	1114,2	3265,0	1704,8	343,5	994,2	351,6	351,6
Secemin	11723,5	47,0	2298,1	6656,2	4090,0	788,0	1370,9	2683,3	2683,3

a Bez wydatków gmin mających również status miasta na prawach powiatu. *b* Łącznie z dotacjami na finansowanie zadań inwestycyjnych zakładów budżetowych, gospodarstw pomocniczych, środków specjalnych i funduszy celowych.

a Excluding expenditure of gminas which are also cities with powiat status. b Including allocations for financing investment tasks of budgetary establishments, auxiliary units, special funds and appropriated funds.

TABL. 7 (64) **WYDATKI BUDŻETÓW GMIN [a] WEDŁUG DZIAŁÓW W 2007 R.**
EXPENDITURE OF GMINAS BUDGETS [a] BY DIVISION IN 2007

WYSZCZEGÓLNIENIE *SPECIFICATION*	Ogółem *Total*	W tym *Of which*							
		gospodarka mieszkaniowa *dwelling economy*	administracja publiczna *public administration*	oświata i wychowanie *education*	ochrona zdrowia *health care*	pomoc społeczna i pozostałe zadania w zakresie polityki społecznej *social assistance and other tasks in sphere of social policy*	gospodarka komunalna i ochrona środowiska *municipal economy and environmental protection*	kultura i ochrona dziedzictwa narodowego *culture and national heritage*	kultura fizyczna i sport *physical education and sport*
	w tys. zł *in thous. zl*								
WOJEWÓDZTWO ..... *VOIVODSHIP*	**2174477,1**	**34561,4**	**239179,8**	**804127,1**	**19758,4**	**482457,6**	**125257,8**	**51802,8**	**55677,4**
Podregion świętokrzyski ..... *Subregion*	**2174477,1**	**34561,4**	**239179,8**	**804127,1**	**19758,4**	**482457,6**	**125257,8**	**51802,8**	**55677,4**
POWIAT BUSKI									
Gminy miejsko-wiejskie: *Urban-rural gminas:*									
Busko-Zdrój.....	65311,8	382,3	5744,4	20629,7	951,1	13839,9	9484,4	6415,9	941,3
Gminy wiejskie: *Rural gminas:*									
Gnojno	11365,0	18,2	1389,6	5789,1	96,1	1902,5	221,3	142,7	18,4
Nowy Korczyn	14719,0	-	1693,3	4679,0	60,0	2644,6	242,4	103,4	41,5
Pacanów	13645,0	86,4	2216,6	5206,8	106,3	3107,4	403,4	557,8	394,0
Solec-Zdrój.....	9771,0	98,3	1826,9	3770,7	42,2	2595,8	199,2	202,4	32,3
Stopnica.....	14458,7	29,9	2028,1	4699,7	124,8	3033,6	433,5	343,6	56,8
Tuczępy	8120,1	114,0	1686,9	3067,0	116,1	1797,1	181,5	136,3	16,6
Wiślica	17045,9	8,0	1693,5	4158,7	106,0	2176,8	382,9	60,2	68,1
POWIAT JĘDRZEJOWSKI									
Gminy miejsko-wiejskie: *Urban-rural gminas:*									
Jędrzejów.....	48425,3	861,2	5370,5	18950,6	432,1	12327,7	4159,2	1118,4	1105,7
Małogoszcz.....	25505,7	9,3	2477,7	11692,5	145,5	5751,6	943,7	748,5	373,8
Sędziszów.....	26914,8	-	3800,4	10175,7	244,8	5291,6	3004,9	410,0	434,9

a Bez wydatków gmin mających również status miasta na prawach powiatu.
a Excluding expenditure of gminas which are also cities with powiat status.

TABL. 7 (64) **WYDATKI BUDŻETÓW GMIN [a] WEDŁUG DZIAŁÓW W 2007 R. (cd.)**
EXPENDITURE OF GMINAS BUDGETS [a] BY DIVISION IN 2007 (cont.)

WYSZCZEGÓLNIENIE *SPECIFICATION*	Ogółem *Total*	W tym *Of which*							
		gospodarka mieszkaniowa *dwelling economy*	administracja publiczna *public administration*	oświata i wychowanie *education*	ochrona zdrowia *health care*	pomoc społeczna i pozostałe zadania w zakresie polityki społecznej *social assistance and other tasks in sphere of social policy*	gospodarka komunalna i ochrona środowiska *municipal economy and environmental protection*	kultura i ochrona dziedzictwa narodowego *culture and national heritage*	kultura fizyczna i sport *physical education and sport*
	w tys. zł *in thous. zl*								
POWIAT JĘDRZEJOWSKI (dok.)									
Gminy wiejskie: *Rural gminas:*									
Imielno	9473,5	406,8	1617,4	3530,0	72,4	2290,2	152,1	76,7	2,9
Nagłowice	10543,8	25,8	1262,3	3617,8	156,6	2135,6	321,4	467,0	62,5
Oksa	9813,9	19,1	1318,9	5016,0	63,1	1720,6	114,2	118,1	14,8
Słupia (Jędrzejowska)	9971,3	143,1	1588,3	4469,8	61,4	1589,7	210,0	503,8	17,0
Sobków	16097,3	70,1	1923,0	7795,8	140,7	3154,3	284,6	314,7	148,6
Wodzisław	13937,7	40,3	1658,7	6565,1	298,2	2359,4	383,6	292,2	49,3
POWIAT KAZIMIERSKI									
Gminy miejsko-wiejskie: *Urban-rural gminas:*									
Kazimierza Wielka	27431,6	98,1	2758,4	11738,0	219,9	5461,3	1770,8	782,8	181,7
Skalbmierz	15388,3	70,6	1798,7	4554,8	84,2	2699,3	1163,5	753,0	1373,3
Gminy wiejskie: *Rural gminas:*									
Bejsce	7035,4	119,3	1083,8	2970,5	26,2	1422,6	128,6	146,4	14,2
Czarnocin	7074,4	5,9	1372,3	2921,1	57,0	1275,8	131,1	92,6	19,6
Opatowiec	5787,5	29,0	1086,8	2301,3	61,4	1232,8	136,2	54,6	0,4
POWIAT KIELECKI									
Gminy miejsko-wiejskie: *Urban-rural gminas:*									
Bodzentyn	25520,3	50,4	2385,9	11528,8	112,2	4845,6	883,9	277,0	160,0
Chęciny	30778,8	350,8	2478,3	12006,6	154,4	5527,2	1585,4	625,9	879,3
Chmielnik	26006,0	214,4	2595,8	8710,2	176,1	6122,7	3206,9	1263,6	94,7
Daleszyce	29760,8	111,4	2498,9	14500,3	254,3	6482,3	1407,0	601,6	80,0

a Bez wydatków gmin mających również status miasta na prawach powiatu.
a Excluding expenditure of gminas which are also cities with powiat status.

TABL. 7 (64) **WYDATKI BUDŻETÓW GMIN [a] WEDŁUG DZIAŁÓW W 2007 R. (cd.)**

EXPENDITURE OF GMINAS BUDGETS [a] BY DIVISION IN 2007 (cont.)

WYSZCZEGÓLNIENIE *SPECIFICATION*	Ogółem *Total*	W tym *Of which*							
		gospodarka mieszkaniowa *dwelling economy*	administracja publiczna *public administration*	oświata i wychowanie *education*	ochrona zdrowia *health care*	pomoc społeczna i pozostałe zadania w zakresie polityki społecznej *social assistance and other tasks in sphere of social policy*	gospodarka komunalna i ochrona środowiska *municipal economy and environmental protection*	kultura i ochrona dziedzictwa narodowego *culture and national heritage*	kultura fizyczna i sport *physical education and sport*
	w tys. zł *in thous. zl*								
POWIAT KIELECKI (dok.)									
Gminy wiejskie: *Rural gminas:*									
Bieliny	20943,7	286,3	1778,7	8158,0	94,2	5095,0	498,3	257,2	131,1
Górno	30821,3	-	2276,2	11205,6	135,1	8438,5	712,6	234,1	988,6
Łagów	16668,2	160,2	1679,1	6086,1	90,3	3735,8	668,7	176,1	73,6
Łopuszno	21209,8	-	1936,3	8870,8	1146,1	4167,1	605,2	217,6	222,5
Masłów	19357,9	53,5	2004,2	7622,4	121,4	3891,0	676,7	564,9	55,4
Miedziana Góra	17769,5	92,2	2006,9	7651,2	146,4	3862,7	650,0	226,0	153,6
Mniów	18623,6	12,8	2001,6	8260,5	194,2	4752,9	786,6	169,0	57,6
Morawica	36552,2	109,3	2438,5	12035,2	229,9	5902,7	1079,4	595,9	7966,2
Nowa Słupia	23507,2	369,5	2591,7	7927,8	132,7	5055,2	415,2	551,9	152,0
Piekoszów	31063,2	-	3164,0	13881,4	168,7	7280,5	2514,3	541,1	248,9
Pierzchnica	10013,9	284,0	1315,5	3707,7	83,3	2636,3	364,0	184,7	376,4
Raków	15252,6	98,7	1466,5	5241,7	54,2	2693,2	3709,2	125,4	61,9
Sitkówka-Nowiny	30340,9	333,4	3209,3	11036,8	152,2	2709,0	1557,5	215,7	1307,6
Strawczyn	20378,4	-	2062,2	10015,2	153,7	4672,0	875,5	627,5	66,3
Zagnańsk	26131,1	84,9	2214,9	10311,4	189,3	4458,2	1282,7	306,7	447,2
POWIAT KONECKI									
Gminy miejsko-wiejskie: *Urban-rural gminas:*									
Końskie	69684,3	1909,9	4560,1	24562,1	544,9	17595,8	6573,7	1347,2	2074,3
Stąporków	31981,8	428,4	3435,6	11981,9	302,3	9467,7	1230,2	732,8	246,7
Gminy wiejskie: *Rural gminas:*									
Fałków	8420,5	-	1372,9	3695,0	52,5	2498,9	137,0	85,0	28,5
Gowarczów	8297,2	18,0	1115,1	3304,5	54,8	2318,4	161,9	313,5	48,1
Radoszyce	20289,8	384,6	1687,7	7581,7	120,5	5339,8	598,1	114,7	771,1
Ruda Maleniecka	6708,0	19,2	906,0	2519,5	72,4	1784,1	235,9	93,6	25,0
Słupia (Konecka)	6930,1	5,8	1167,1	3346,5	28,7	1527,7	251,6	77,0	3,4
Smyków	9692,7	-	2062,7	2139,4	1745,5	2113,8	272,7	33,4	178,9

a Bez wydatków gmin mających również status miasta na prawach powiatu.

a Excluding expenditure of gminas which are also cities with powiat status.

TABL. 7 (64) **WYDATKI BUDŻETÓW GMIN [a] WEDŁUG DZIAŁÓW W 2007 R. (cd.)**

EXPENDITURE OF GMINAS BUDGETS [a] BY DIVISION IN 2007 (cont.)

WYSZCZEGÓLNIENIE *SPECIFICATION*	Ogółem *Total*	W tym *Of which*							
		gospodarka mieszkaniowa *dwelling economy*	administracja publiczna *public administration*	oświata i wychowanie *education*	ochrona zdrowia *health care*	pomoc społeczna i pozostałe zadania w zakresie polityki społecznej *social assistance and other tasks in sphere of social policy*	gospodarka komunalna i ochrona środowiska *municipal economy and environmental protection*	kultura i ochrona dziedzictwa narodowego *culture and national heritage*	kultura fizyczna i sport *physical education and sport*
	w tys. zł *in thous. zl*								
POWIAT OPATOWSKI									
Gminy miejsko-wiejskie: *Urban-rural gminas:*									
Opatów	21577,2	1327,4	2759,6	8024,4	175,6	4460,4	948,8	1152,9	60,0
Ożarów	26119,0	614,2	2946,8	9843,6	334,6	5218,7	1315,5	1259,0	1299,2
Gminy wiejskie: *Rural gminas:*									
Baćkowice	10570,1	389,8	1251,6	4524,8	42,3	1947,8	297,4	129,9	65,9
Iwaniska	16926,0	139,5	1646,5	6626,4	56,6	3594,9	935,2	798,1	16,1
Lipnik	9908,5	1,6	1266,3	3638,2	81,4	1965,3	521,7	303,2	396,2
Sadowie	6831,9	0,7	1241,9	2348,6	21,5	1356,4	95,9	274,1	18,5
Tarłów	10926,7	14,3	1783,8	4882,1	62,2	1878,6	640,7	415,6	3,7
Wojciechowice	9648,9	-	1108,2	4851,7	40,2	1391,9	193,7	162,2	17,1
POWIAT OSTROWIECKI									
Gminy miejskie: *Urban gminas:*									
Ostrowiec Świętokrzyski	137219,2	2713,6	12567,2	37684,6	1040,9	36950,3	10743,9	2856,6	11472,8
Gminy miejsko-wiejskie: *Urban-rural gminas:*									
Ćmielów	14433,3	14,6	1831,3	5065,9	60,9	3371,8	993,2	272,0	74,1
Kunów	20346,2	145,1	2353,4	6925,1	124,9	5096,2	1086,2	410,9	86,5
Gminy wiejskie: *Rural gminas:*									
Bałtów	7775,0	19,8	1804,2	2890,6	51,5	1591,0	306,8	159,4	32,2
Bodzechów	22903,0	129,4	2117,6	9188,8	233,7	5549,1	1684,9	362,0	25,1
Waśniów	13320,0	-	1547,3	5372,1	113,8	3219,0	619,5	177,1	9,9

a Bez wydatków gmin mających również status miasta na prawach powiatu.

a Excluding expenditure of gminas which are also cities with powiat status.

TABL. 7 (64) **WYDATKI BUDŻETÓW GMIN [a] WEDŁUG DZIAŁÓW W 2007 R. (cd.)**

EXPENDITURE OF GMINAS BUDGETS [a] BY DIVISION IN 2007 (cont.)

WYSZCZEGÓLNIENIE *SPECIFICATION*	Ogółem *Total*	W tym *Of which*							
		gospodarka mieszkaniowa *dwelling economy*	administracja publiczna *public administration*	oświata i wychowanie *education*	ochrona zdrowia *health care*	pomoc społeczna i pozostałe zadania w zakresie polityki społecznej *social assistance and other tasks in sphere of social policy*	gospodarka komunalna i ochrona środowiska *municipal economy and environmental protection*	kultura i ochrona dziedzictwa narodowego *culture and national heritage*	kultura fizyczna i sport *physical education and sport*
	w tys. zł *in thous. zl*								
POWIAT PIŃCZOWSKI									
miny miejsko-wiejskie: *Urban-rural gminas:*									
Działoszyce	9988,5	122,4	1112,3	3046,4	35,3	2048,7	442,4	145,0	10,9
Pińczów	43785,3	604,4	5744,7	16972,1	266,4	10641,2	1611,6	1593,4	991,5
Gminy wiejskie: *Rural gminas:*									
Kije	11123,2	36,9	1645,2	3413,7	64,0	2080,6	164,8	205,6	1,7
Michałów	8402,9	92,5	1024,8	3501,2	92,0	1864,7	114,3	95,9	6,0
Złota	8329,9	79,4	1421,4	3205,3	121,8	1772,1	338,2	120,5	32,1
POWIAT SANDOMIERSKI									
Gminy miejskie: *Urban gminas:*									
Sandomierz	65127,9	3107,4	6559,7	19194,1	601,2	10259,4	6408,9	2512,0	9880,6
Gminy miejsko-wiejskie: *Urban-rural gminas:*									
Koprzywnica	14154,4	14,1	2420,2	4996,9	90,1	3484,4	685,3	383,2	136,1
Zawichost	9999,6	60,5	1294,3	3845,9	42,7	2713,9	365,1	255,0	15,0
Gminy wiejskie: *Rural gminas:*									
Dwikozy	17818,1	45,2	1523,5	9828,3	68,9	3977,7	213,5	436,5	111,0
Klimontów	18094,9	101,4	1979,8	6257,0	102,6	4065,4	862,5	377,0	96,6
Łoniów	14782,8	-	2329,7	5847,2	114,0	3234,8	201,6	455,0	85,7
Obrazów	12920,2	-	1066,5	4512,1	91,2	2925,9	324,0	225,4	52,4
Samborzec	15549,8	24,5	2210,4	6129,6	109,7	3754,0	493,4	120,0	110,0
Wilczyce	7514,0	6,9	940,4	2933,5	21,9	1833,8	24,8	104,6	44,8

a Bez wydatków gmin mających również status miasta na prawach powiatu.

a Excluding expenditure of gminas which are also cities with powiat status.

TABL. 7 (64) **WYDATKI BUDŻETÓW GMIN [a] WEDŁUG DZIAŁÓW W 2007 R. (cd.)**

EXPENDITURE OF GMINAS BUDGETS [a] BY DIVISION IN 2007 (cont.)

WYSZCZEGÓLNIENIE *SPECIFICATION*	Ogółem *Total*	W tym *Of which*							
		gospodarka mieszkaniowa *dwelling economy*	administracja publiczna *public administration*	oświata i wychowanie *education*	ochrona zdrowia *health care*	pomoc społeczna i pozostałe zadania w zakresie polityki społecznej *social assistance and other tasks in sphere of social policy*	gospodarka komunalna i ochrona środowiska *municipal economy and environmental protection*	kultura i ochrona dziedzictwa narodowego *culture and national heritage*	kultura fizyczna i sport *physical education and sport*
	w tys. zł *in thous. zl*								
POWIAT SKARŻYSKI									
Gminy miejskie: *Urban gminas:*									
Skarżysko-Kamienna	89862,5	8802,7	7638,5	25110,8	781,0	23352,6	9360,9	1827,7	1150,8
Gminy miejsko-wiejskie: *Urban-rural gminas:*									
Suchedniów	19260,6	87,5	1665,7	8559,0	104,7	4086,9	809,8	594,4	702,4
Gminy wiejskie: *Rural gminas:*									
Bliżyn	16281,0	66,4	1756,4	5176,7	445,8	4015,3	1251,1	392,2	-
Łączna	9909,3	16,1	1046,8	4436,3	50,3	2615,8	257,8	64,2	61,8
Skarżysko Kościelne	10327,1	7,7	1329,1	4504,8	28,6	2795,5	619,2	59,9	20,1
POWIAT STARACHOWICKI									
Gminy miejskie: *Urban gminas:*									
Starachowice	109301,1	4685,6	10872,9	32254,8	780,7	26834,6	6317,5	1808,4	3169,2
Gminy miejsko-wiejskie: *Urban-rural gminas:*									
Wąchock	13339,8	75,4	2066,4	4542,1	54,5	2940,5	538,8	424,0	5,0
Gminy wiejskie: *Rural gminas:*									
Brody	26904,6	817,3	6312,3	7797,7	296,6	5595,3	1038,9	505,2	459,3
Mirzec	16633,5	19,4	1844,5	7884,0	62,6	3827,6	470,5	173,4	21,6
Pawłów	29936,8	18,8	2222,6	11639,5	277,9	8180,3	1813,2	401,4	66,0

a Bez wydatków gmin mających również status miasta na prawach powiatu.

a Excluding expenditure of gminas which are also cities with powiat status.

TABL. 7 (64) **WYDATKI BUDŻETÓW GMIN [a] WEDŁUG DZIAŁÓW W 2007 R. (dok.)**

EXPENDITURE OF GMINAS BUDGETS [a] BY DIVISION IN 2007 (cont.)

WYSZCZEGÓLNIENIE *SPECIFICATION*	Ogółem *Total*	W tym *Of which*							
		gospodarka mieszkaniowa *dwelling economy*	administracja publiczna *public administration*	oświata i wychowanie *education*	ochrona zdrowia *health care*	pomoc społeczna i pozostałe zadania w zakresie polityki społecznej *social assistance and other tasks in sphere of social policy*	gospodarka komunalna i ochrona środowiska *municipal economy and environmental protection*	kultura i ochrona dziedzictwa narodowego *culture and national heritage*	kultura fizyczna i sport *physical education and sport*
	w tys. zł *in thous. zl*								
POWIAT STASZOWSKI									
Gminy miejsko-wiejskie: *Urban-rural gminas:*									
Osiek	20940,6	-	2697,2	10754,7	62,9	3426,8	490,6	378,7	50,0
Połaniec	30193,4	697,3	4139,9	11584,7	307,0	4323,1	2295,7	1088,1	536,0
Staszów	49176,1	-	5228,5	19080,8	577,4	10964,0	3453,2	1224,7	828,9
Gminy wiejskie: *Rural gminas:*									
Bogoria	17404,3	27,0	1646,4	7112,8	87,1	4199,4	913,2	549,6	55,2
Łubnice	7896,1	-	1247,1	3114,4	36,2	1742,6	368,9	134,9	2,0
Oleśnica	7033,1	3,1	872,6	2751,9	59,3	1663,0	221,7	-	4,3
Rytwiany	13047,3	68,0	1834,8	5788,3	64,8	2517,2	610,7	130,0	60,9
Szydłów	8758,0	9,0	1329,9	3439,4	69,9	1849,4	428,2	188,0	27,2
POWIAT WŁOSZCZOWSKI									
Gminy miejsko-wiejskie: *Urban-rural gminas:*									
Włoszczowa	37217,2	1114,9	3489,2	15618,4	261,3	8632,8	1663,1	1074,4	679,2
Gminy wiejskie: *Rural gminas:*									
Kluczewsko	11305,9	31,5	1587,4	3897,3	254,1	2371,6	603,2	211,5	42,8
Krasocin	21185,1	152,7	1777,1	9316,5	308,2	4968,5	977,8	202,4	171,9
Moskorzew	5337,6	3,7	986,9	2171,5	31,8	1204,0	175,8	54,9	0,8
Radków	4865,2	-	999,5	1509,2	55,5	1107,8	219,0	96,2	104,1
Secemin	11723,5	38,3	1281,1	4343,8	62,2	2210,0	332,4	56,4	39,8

a Bez wydatków gmin mających również status miasta na prawach powiatu.

a Excluding expenditure of gminas which are also cities with powiat status.

TABL. 8 (65) **DOCHODY I WYDATKI BUDŻETÓW POWIATÓW I MIAST NA PRAWACH POWIATÓW NA 1 MIESZKAŃCA W 2007 R.**

REVENUE AND EXPENDITURE OF POWIATS AND CITIES WITH POWIAT STATUS BUDGETS PER CAPITA IN 2007

WYSZCZEGÓLNIENIE *SPECIFICATION*	Dochody *Revenue*		Wydatki *Expenditure*		
	ogółem *total*	w tym dochody własne *of which own revenue*	ogółem *total*	w tym *of which* bieżące *current*	w tym *of which* inwestycyjne[a] *investment*[a]
	w zł *in zl*				
WOJEWÓDZTWO *VOIVODSHIP*	**1070,92**	**406,31**	**1040,74**	**692,56**	**159,60**
Podregion świętokrzyski *Subregion*	**1070,92**	**406,31**	**1040,74**	**692,56**	**159,60**
POWIATY: *POWIATS:*					
buski	849,43	148,12	821,73	637,95	91,69
jędrzejowski	629,23	120,61	664,38	551,94	49,29
kazimierski	736,94	97,01	711,27	568,76	58,64
kielecki	435,06	126,71	432,71	279,48	93,00
konecki	627,71	147,09	606,45	519,10	28,64
opatowski	946,40	185,56	995,39	607,00	340,76
ostrowiecki	704,08	174,37	720,80	575,65	71,59
pińczowski	715,33	128,34	732,70	540,45	130,75
sandomierski	688,89	172,48	700,32	488,28	112,84
skarżyski	835,63	172,76	819,56	616,49	146,18
starachowicki	743,91	207,57	718,03	471,87	179,05
staszowski	686,95	142,17	720,74	367,69	261,47
włoszczowski	635,89	130,93	634,14	451,41	131,61
MIASTO NA PRAWACH POWIATU *CITY WITH POWIAT STATUS*					
Kielce	**3125,95**	**1723,86**	**2925,04**	**1762,26**	**356,23**

a Łącznie z dotacjami na finansowanie zadań inwestycyjnych zakładów budżetowych, gospodarstw pomocniczych, środków specjalnych i funduszy celowych.

a Including allocations for financing investment tasks of budgetary establishments, auxiliary units, special funds and appropriated funds.

TABL. 9 (66) **DOCHODY I WYDATKI BUDŻETÓW GMIN [a] NA 1 MIESZKAŃCA W 2007 R.**

REVENUE AND EXPENDITURE OF GMINAS BUDGETS [a] PER CAPITA IN 2007

WYSZCZEGÓLNIENIE *SPECIFICATION*	Dochody *Revenue*		Wydatki *Expenditure*	
	ogółem *total*	w tym własne *of which own revenue*	ogółem *total*	w tym wydatki inwestycyjne [b] *of which investment expenditure* [b]
	w zł *in zł*			
WOJEWÓDZTWO.....	**2063,61**	**779,21**	**2030,90**	**309,43**
VOIVODSHIP				
Podregion świętokrzyski	**2063,61**	**779,21**	**2030,90**	**309,43**
Subregion				
POWIAT BUSKI				
Gminy miejsko-wiejskie:				
Urban-rural gminas:				
Busko-Zdrój	2039,50	1062,69	2020,79	451,28
Gminy wiejskie:				
Rural gminas:				
Gnojno.....	2050,84	410,83	2419,62	610,49
Nowy Korczyn.....	2215,43	385,94	2315,03	601,31
Pacanów.....	1855,71	443,44	1751,60	76,96
Solec-Zdrój	2149,90	485,24	1958,11	44,02
Stopnica.....	1833,83	506,60	1851,06	172,51
Tuczępy.....	2191,09	967,84	2088,51	83,62
Wiślica	2688,16	450,34	3012,17	1231,65
POWIAT JĘDRZEJOWSKI				
Gminy miejsko-wiejskie:				
Urban-rural gminas:				
Jędrzejów	1739,25	766,73	1659,25	128,41
Małogoszcz.....	2309,04	1172,51	2166,83	120,61
Sędziszów	1969,40	670,59	2063,54	398,43

a Bez dochodów i wydatków gmin mających również status miasta na prawach powiatu. *b* Łącznie z dotacjami na finansowanie zadań inwestycyjnych zakładów budżetowych, gospodarstw pomocniczych, środków specjalnych i funduszy celowych.

a Excluding revenue and expenditure of gminas which are also cities with powiat status. b Including allocations for financing investment tasks of budgetary establishments, auxiliary units, special funds and appropriated funds.

TABL. 9 (66) **DOCHODY I WYDATKI BUDŻETÓW GMIN [a] NA 1 MIESZKAŃCA W 2007 R. (cd.)**

REVENUE AND EXPENDITURE OF GMINAS BUDGETS [a] PER CAPITA IN 2007 (cont.)

WYSZCZEGÓLNIENIE *SPECIFICATION*	Dochody *Revenue*		Wydatki *Expenditure*	
	ogółem *total*	w tym własne *of which own revenue*	ogółem *total*	w tym wydatki inwestycyjne [b] *of which investment expenditure* [b]
	w zł *in zl*			
POWIAT JĘDRZEJOWSKI (dok.)				
Gminy wiejskie: *Rural gminas:*				
Imielno	1976,41	352,01	2060,36	185,41
Nagłowice	1948,37	381,68	1994,29	256,31
Oksa	2055,69	298,91	2001,21	341,45
Słupia (Jędrzejowska)	2026,69	443,47	2170,99	322,11
Sobków	1980,09	412,92	1943,88	68,32
Wodzisław	1796,34	463,03	1848,74	278,96
POWIAT KAZIMIERSKI				
Gminy miejsko-wiejskie: *Urban-rural gminas:*				
Kazimierza Wielka	1635,82	629,24	1648,14	199,75
Skalbmierz	2062,54	531,33	2237,64	511,63
Gminy wiejskie: *Rural gminas:*				
Bejsce	1647,08	361,63	1641,87	178,98
Czarnocin	1812,97	462,95	1712,94	125,79
Opatowiec	1692,37	418,53	1630,28	70,61
POWIAT KIELECKI				
Gminy miejsko-wiejskie: *Urban-rural gminas:*				
Bodzentyn	1957,39	407,53	2195,67	566,35
Chęciny	1924,67	653,56	2083,73	394,48
Chmielnik	2273,49	790,25	2251,02	288,59
Daleszyce	2177,90	597,43	2004,10	110,86

a Bez dochodów i wydatków gmin mających również status miasta na prawach powiatu. *b* Łącznie z dotacjami na finansowanie zadań inwestycyjnych zakładów budżetowych, gospodarstw pomocniczych, środków specjalnych i funduszy celowych.

a Excluding revenue and expenditure of gminas which are also cities with powiat status. b Including allocations for financing investment tasks of budgetary establishments, auxiliary units, special funds and appropriated funds.

TABL. 9 (66) **DOCHODY I WYDATKI BUDŻETÓW GMIN [a] NA 1 MIESZKAŃCA W 2007 R. (cd.)**

REVENUE AND EXPENDITURE OF GMINAS BUDGETS [a] PER CAPITA IN 2007 (cont.)

WYSZCZEGÓLNIENIE *SPECIFICATION*	Dochody *Revenue*		Wydatki *Expenditure*	
	ogółem *total*	w tym własne *of which own revenue*	ogółem *total*	w tym wydatki inwestycyjne [b] *of which investment expenditure* [b]
	w zł *in zł*			
POWIAT KIELECKI (dok.)				
Gminy wiejskie:				
Rural gminas:				
Bieliny	2239,12	324,35	2128,86	338,67
Górno	2108,79	398,91	2372,33	480,34
Łagów	2501,75	451,32	2433,68	446,28
Łopuszno	2374,12	394,93	2360,58	480,98
Masłów	1990,59	840,32	2009,54	316,93
Miedziana Góra	1915,97	688,42	1761,10	166,48
Mniów	2062,57	294,50	2013,36	250,93
Morawica	2854,41	1377,25	2692,81	1032,95
Nowa Słupia	2387,82	390,29	2434,21	549,67
Piekoszów	2114,57	775,88	2014,73	222,15
Pierzchnica	2129,84	460,43	2091,03	183,07
Raków	2529,72	467,41	2682,01	677,18
Sitkówka-Nowiny	4474,89	3125,64	4332,55	844,34
Strawczyn	2088,20	446,70	2063,84	433,71
Zagnańsk	1914,44	594,08	2050,30	442,68
POWIAT KONECKI				
Gminy miejsko-wiejskie:				
Urban-rural gminas:				
Końskie	1894,27	1026,42	1914,61	431,22
Stąporków	1804,74	510,95	1755,51	233,01
Gminy wiejskie:				
Rural gminas:				
Fałków	2154,92	392,28	1776,09	42,40
Gowarczów	2153,04	459,83	1745,67	93,43
Radoszyce	2263,26	357,55	2235,54	292,03
Ruda Maleniecka	2111,54	525,82	2012,62	160,79
Słupia (Konecka)	2052,04	328,02	1960,41	21,68
Smyków	2535,18	558,81	2611,19	991,31

a Bez dochodów i wydatków gmin mających również status miasta na prawach powiatu. *b* Łącznie z dotacjami na finansowanie zadań inwestycyjnych zakładów budżetowych, gospodarstw pomocniczych, środków specjalnych i funduszy celowych.

a Excluding revenue and expenditure of gminas which are also cities with powiat status. b Including allocations for financing investment tasks of budgetary establishments, auxiliary units, special funds and appropriated funds.

TABL. 9 (66) **DOCHODY I WYDATKI BUDŻETÓW GMIN [a] NA 1 MIESZKAŃCA W 2007 R. (cd.)**

REVENUE AND EXPENDITURE OF GMINAS BUDGETS [a] PER CAPITA IN 2007 (cont.)

WYSZCZEGÓLNIENIE *SPECIFICATION*	Dochody *Revenue*		Wydatki *Expenditure*	
	ogółem *total*	w tym własne *of which own revenue*	ogółem *total*	w tym wydatki inwestycyjne [b] *of which investment expenditure* [b]
	w zł *in zł*			
POWIAT OPATOWSKI				
Gminy miejsko-wiejskie: *Urban-rural gminas:*				
Opatów	1754,00	822,66	1718,06	56,47
Ożarów	2489,18	1603,80	2295,98	266,81
Gminy wiejskie: *Rural gminas:*				
Baćkowice	1863,17	526,96	2046,09	356,49
Iwaniska	2354,14	375,70	2394,73	257,66
Lipnik	1811,78	560,73	1737,12	245,86
Sadowie	1703,44	501,06	1603,37	33,06
Tarłów	1867,62	418,81	1896,67	138,88
Wojciechowice	2037,67	600,84	2171,23	736,76
POWIAT OSTROWIECKI				
Gminy miejskie: *Urban gminas:*				
Ostrowiec Świętokrzyski	1935,06	1105,25	1869,34	308,25
Gminy miejsko-wiejskie: *Urban-rural gminas:*				
Ćmielów	1860,06	538,06	1853,75	202,53
Kunów	2016,89	478,06	2046,49	417,26
Gminy wiejskie: *Rural gminas:*				
Bałtów	2031,30	541,10	1971,84	184,24
Bodzechów	1780,79	585,02	1709,69	159,91
Waśniów	1986,09	341,67	1885,62	185,18

a Bez dochodów i wydatków gmin mających również status miasta na prawach powiatu. *b* Łącznie z dotacjami na finansowanie zadań inwestycyjnych zakładów budżetowych, gospodarstw pomocniczych, środków specjalnych i funduszy celowych.

a Excluding revenue and expenditure of gminas which are also cities with powiat status. b Including allocations for financing investment tasks of budgetary establishments, auxiliary units, special funds and appropriated funds.

TABL. 9 (66) **DOCHODY I WYDATKI BUDŻETÓW GMIN [a] NA 1 MIESZKAŃCA W 2007 R. (cd.)**

REVENUE AND EXPENDITURE OF GMINAS BUDGETS [a] PER CAPITA IN 2007 (cont.)

WYSZCZEGÓLNIENIE *SPECIFICATION*	Dochody *Revenue*		Wydatki *Expenditure*	
	ogółem *total*	w tym własne *of which own revenue*	ogółem *total*	w tym wydatki inwestycyjne [b] *of which investment expenditure* [b]
	w zł *in zl*			
POWIAT PIŃCZOWSKI				
Gminy miejsko-wiejskie:				
Urban-rural gminas:				
Działoszyce	1800,68	483,23	1796,17	415,87
Pińczów	2048,01	1074,04	1978,55	172,42
Gminy wiejskie:				
Rural gminas:				
Kije	3049,05	586,49	2406,58	552,50
Michałów	1866,72	408,38	1741,89	178,83
Złota	1847,50	384,30	1727,12	157,40
POWIAT SANDOMIERSKI				
Gminy miejskie:				
Urban gminas:				
Sandomierz	2694,13	1767,19	2612,85	491,44
Gminy miejsko-wiejskie:				
Urban-rural gminas:				
Koprzywnica	2045,54	453,58	2016,59	89,40
Zawichost	2140,08	590,37	2142,15	143,41
Gminy wiejskie:				
Rural gminas:				
Dwikozy	1982,34	590,84	1971,90	246,00
Klimontów	2075,50	426,10	2108,23	320,65
Łoniów	2000,54	609,86	1967,63	287,28
Obrazów	1908,79	547,89	1924,65	365,49
Samborzec	1788,84	465,68	1731,60	141,95
Wilczyce	2008,07	460,29	1928,16	216,56

a Bez dochodów i wydatków gmin mających również status miasta na prawach powiatu. *b* Łącznie z dotacjami na finansowanie zadań inwestycyjnych zakładów budżetowych, gospodarstw pomocniczych, środków specjalnych i funduszy celowych.

a Excluding revenue and expenditure of gminas which are also cities with powiat status. b Including allocations for financing investment tasks of budgetary establishments, auxiliary units, special funds and appropriated funds.

TABL. 9 (66) **DOCHODY I WYDATKI BUDŻETÓW GMIN [a] NA 1 MIESZKAŃCA W 2007 R. (cd.)**

REVENUE AND EXPENDITURE OF GMINAS BUDGETS [a] PER CAPITA IN 2007 (cont.)

WYSZCZEGÓLNIENIE *SPECIFICATION*	Dochody *Revenue*		Wydatki *Expenditure*	
	ogółem *total*	w tym własne *of which own revenue*	ogółem *total*	w tym wydatki inwestycyjne [b] *of which investment expenditure* [b]
	w zł *in zl*			
POWIAT SKARŻYSKI				
Gminy miejskie:				
Urban gminas:				
Skarżysko-Kamienna	1826,19	1100,15	1844,35	256,64
Gminy miejsko-wiejskie:				
Urban-rural gminas:				
Suchedniów	1817,16	740,44	1787,20	245,23
Gminy wiejskie:				
Rural gminas:				
Bliżyn	1968,41	423,10	1901,54	210,48
Łączna	2119,32	642,87	1893,61	93,56
Skarżysko Kościelne	1899,17	452,73	1678,65	63,56
POWIAT STARACHOWICKI				
Gminy miejskie:				
Urban gminas:				
Starachowice	2112,63	1151,35	2071,90	336,62
Gminy miejsko-wiejskie:				
Urban-rural gminas:				
Wąchock	2029,41	635,16	1917,74	366,45
Gminy wiejskie:				
Rural gminas:				
Brody	2139,20	523,03	2469,68	734,73
Mirzec	2077,91	386,61	1973,83	198,70
Pawłów	2030,66	279,25	1993,00	277,63

a Bez dochodów i wydatków gmin mających również status miasta na prawach powiatu. *b* Łącznie z dotacjami na finansowanie zadań inwestycyjnych zakładów budżetowych, gospodarstw pomocniczych, środków specjalnych i funduszy celowych.

a Excluding revenue and expenditure of gminas which are also cities with powiat status. b Including allocations for financing investment tasks of budgetary establishments, auxiliary units, special funds and appropriated funds.

TABL. 9 (66) **DOCHODY I WYDATKI BUDŻETÓW GMIN [a] NA 1 MIESZKAŃCA W 2007 R. (dok.)**

REVENUE AND EXPENDITURE OF GMINAS BUDGETS [a] PER CAPITA IN 2007 (cont.)

WYSZCZEGÓLNIENIE *SPECIFICATION*	Dochody *Revenue*		Wydatki *Expenditure*	
	ogółem *total*	w tym własne *of which own revenue*	ogółem *total*	w tym wydatki inwestycyjne [b] *of which investment expenditure* [b]
	w zł *in zł*			
POWIAT STASZOWSKI				
Gminy miejsko-wiejskie:				
Urban-rural gminas:				
Osiek	2549,18	929,42	2655,07	503,41
Połaniec	3091,15	2228,37	2540,25	150,15
Staszów	1816,56	830,19	1859,98	241,03
Gminy wiejskie:				
Rural gminas:				
Bogoria	2285,66	560,41	2187,29	343,86
Łubnice	1859,70	344,40	1782,42	39,25
Oleśnica	1971,89	390,80	1778,73	152,09
Rytwiany	2119,63	601,24	2054,38	289,99
Szydłów	1879,35	531,34	1793,94	214,76
POWIAT WŁOSZCZOWSKI				
Gminy miejsko-wiejskie:				
Urban-rural gminas:				
Włoszczowa	1925,13	814,66	1820,27	138,98
Gminy wiejskie:				
Rural gminas:				
Kluczewsko	2188,22	451,93	2192,77	537,06
Krasocin	2123,63	703,05	1965,22	104,39
Moskorzew	1892,23	422,02	1816,74	53,08
Radków	1879,24	473,60	1828,35	132,14
Secemin	2245,47	512,76	2291,08	524,38

a Bez dochodów i wydatków gmin mających również status miasta na prawach powiatu. *b* Łącznie z dotacjami na finansowanie zadań inwestycyjnych zakładów budżetowych, gospodarstw pomocniczych, środków specjalnych i funduszy celowych.

a Excluding revenue and expenditure of gminas which are also cities with powiat status. b Including allocations for financing investment tasks of budgetary establishments, auxiliary units, special funds and appropriated funds.

DZIAŁ XIV **INWESTYCJE I ŚRODKI TRWAŁE**
CHAPTER XIV INVESTMENTS AND FIXED ASSETS

TABL. 1 (67) **NAKŁADY INWESTYCYJNE W PRZEDSIĘBIORSTWACH[a] WEDŁUG WYBRANYCH SEKCJI W 2007 R. (ceny bieżące)**

INVESTMENT OUTLAYS IN ENTERPRISES[a] BY SELECTED SECTIONS IN 2007 (current prices)

WYSZCZEGÓLNIENIE *SPECIFICATION*	Ogółem *Grand total*	W tym *Of which*						
		przemysł *industry*		budownictwo *construction*	handel i naprawy[Δ] *trade and repair[Δ]*	transport, gospodarka magazynowa i łączność *transport, storage and communication*	pośrednictwo finansowe *financial intermediation*	obsługa nieruchomości i firm[Δ] *real estate, renting and business activities*
		razem *total*	w tym przetwórstwo przemysłowe *of which manufacturing*					
	w mln zł *in mln zl*							
	O G Ó Ł E M *T O T A L*							
WOJEWÓDZTWO... *VOIVODSHIP*	**2374,2**	**1533,5**	**1248,5**	**70,6**	**301,5**	**171,9**	**43,1**	**59,1**
Podregion świętokrzyski ..... *Subregion*	**2374,2**	**1533,5**	**1248,5**	**70,6**	**301,5**	**171,9**	**43,1**	**59,1**
POWIATY: *POWIATS:*								
buski.....	60,1	20,4	14,5	1,9	11,9	7,8	0,7	0,0
jędrzejowski.....	155,2	106,8	102,0	2,7	26,9	13,6	0,2	1,6
kazimierski.....	5,7	1,0	1,0	-	2,0	0,6	0,3	0,0
kielecki	216,3	170,2	124,6	10,1	4,7	9,8	0,7	0,7
konecki	105,7	76,1	69,9	1,5	15,4	1,8	0,8	0,5
opatowski	34,6	25,9	22,8	0,0	0,9	6,2	0,3	0,4
ostrowiecki.....	306,7	267,0	252,6	3,1	17,8	2,9	2,0	1,6
pińczowski.....	57,8	46,4	40,4	0,2	3,8	2,4	0,1	0,4
sandomierski	120,1	74,7	51,2	1,4	9,1	16,7	1,1	0,1
skarżyski.....	161,5	121,7	83,6	0,6	8,1	12,3	2,2	0,3
starachowicki.....	272,1	251,2	223,1	4,7	5,8	4,6	2,3	0,9
staszowski.....	109,3	92,7	19,6	3,1	2,0	0,8	0,4	2,3
włoszczowski.....	138,0	48,8	48,3	6,5	1,1	76,6	1,2	0,1
MIASTO NA PRAWACH POWIATU *CITY WITH POWIAT STATUS*								
Kielce	**631,0**	**230,5**	**195,0**	**34,8**	**191,8**	**15,7**	**30,9**	**50,1**

a Dane dotyczą podmiotów gospodarczych, w których liczba pracujących przekracza 9 osób; według lokalizacji inwestycji.

a Data concern economic entities employing more than 9 persons; according to investment location.

TABL. 1 (67) **NAKŁADY INWESTYCYJNE W PRZEDSIĘBIORSTWACH[a] WEDŁUG WYBRANYCH SEKCJI W 2007 R. (ceny bieżące) (dok.)**

INVESTMENT OUTLAYS IN ENTERPRISES[a] BY SELECTED SECTIONS IN 2007 (current prices) (cont.)

WYSZCZEGÓLNIENIE *SPECIFICATION*	Ogółem *Grand total*	W tym *Of which*						
		przemysł *industry*		budownictwo *construction*	handel i naprawy[Δ] *trade and repair[Δ]*	transport, gospodarka magazynowa i łączność *transport, storage and communication*	pośrednictwo finansowe *financial intermediation*	obsługa nieruchomości i firm[Δ] *real estate, renting and business activities*
		razem *total*	w tym przetwórstwo przemysłowe *of which manufacturing*					
	w mln zł *in mln zl*							
	W tym SEKTOR PRYWATNY *Of which PRIVATE SECTOR*							
WOJEWÓDZTWO... *VOIVODSHIP*	**1902,4**	**1333,5**	**1239,4**	**63,2**	**300,4**	**71,0**	**39,5**	**43,7**
Podregion świętokrzyski ..... *Subregion*	**1902,4**	**1333,5**	**1239,4**	**63,2**	**300,4**	**71,0**	**39,5**	**43,7**
POWIATY: *POWIATS:*								
buski.....	36,5	14,5	14,5	1,9	11,9	6,8	0,4	-
jędrzejowski.....	142,8	102,4	102,0	2,7	26,9	9,1	0,2	1,4
kazimierski.....	4,7	1,0	1,0	-	2,0	0,4	0,3	0,0
kielecki	176,3	140,8	124,5	10,1	4,7	9,4	0,7	0,6
konecki	88,7	68,9	68,9	1,5	15,4	1,7	0,8	0,1
opatowski	32,9	25,3	22,6	0,0	0,9	5,8	0,3	0,4
ostrowiecki.....	286,2	252,6	252,6	3,1	17,7	1,6	1,8	1,5
pińczowski.....	48,2	41,6	40,4	0,2	3,8	2,2	0,1	0,1
sandomierski	92,5	65,7	51,2	1,4	8,9	15,4	0,9	0,1
skarżyski.....	101,5	83,3	83,0	0,6	8,1	0,6	2,2	0,3
starachowicki.....	238,6	220,4	219,5	4,6	5,8	3,6	2,3	0,8
staszowski.....	84,8	75,2	19,6	3,1	2,0	0,4	0,4	2,2
włoszczowski.....	57,4	48,3	48,3	6,5	1,1	0,0	1,2	0,1
MIASTO NA PRAWACH POWIATU *CITY WITH POWIAT STATUS*								
Kielce	**511,3**	**193,5**	**191,4**	**27,5**	**191,1**	**14,0**	**28,0**	**36,0**

a Dane dotyczą podmiotów gospodarczych, w których liczba pracujących przekracza 9 osób; według lokalizacji inwestycji.

a Data concern economic entities employing more than 9 persons; according to investment location.

TABL. 2 (68) **NAKŁADY INWESTYCYJNE [a] W PAŃSTWOWYCH I SAMORZĄDOWYCH JEDNOSTKACH I ZAKŁADACH BUDŻETOWYCH WEDŁUG WYBRANYCH SEKCJI W 2007 R. (ceny bieżące)**

INVESTMENT OUTLAYS [a] IN BUDGETARY STATE AND LOCAL SELF-GOVERNMENT UNITS AND ENTITIES BY SELECTED SECTIONS IN 2007 (current prices)

WYSZCZEGÓLNIENIE *SPECIFICATION*	Ogółem *Total*	W tym *Of which*						
		przemysł *industry*	budownictwo *construction*	obsługa nieruchomości i firm[Δ] *real estate, renting and business activities*	administracja publiczna i obrona narodowa; obowiązkowe ubezpieczenia społeczne i zdrowotne[Δ] *public administration and defence; compulsory social security*	edukacja *education*	ochrona zdrowia i pomoc społeczna *health and social work*	działalność usługowa komunalna, społeczna i indywidualna, pozostała *other community, social and personal service activities*
	w tys. zł *in thous. zl*							
WOJEWÓDZTWO *VOIVODSHIP*	**772921**	**38273**	**319998**	**12302**	**161422**	**72465**	**31628**	**128700**
Podregion świętokrzyski *Subregion*	**772921**	**38273**	**319998**	**12302**	**161422**	**72465**	**31628**	**128700**
POWIATY: *POWIATS:*								
buski	67004	2247	21942	187	4851	1425	1249	33957
jędrzejowski	19310	1508	8184	586	1681	2844	824	3164
kazimierski	13837	2902	5292	6	2216	362	7	2503
kielecki	95381	11893	33176	495	2304	11959	3992	31460
konecki	25459	4270	7224	371	6567	525	1279	5203
opatowski	34136	1919	10362	421	3038	13793	1392	3079
ostrowiecki	37107	3728	16503	1972	2020	3240	481	8454
pińczowski	18215	1363	3321	3	9983	244	860	2441
sandomierski	29220	2445	13943	112	2699	2049	338	7583
skarżyski	33280	236	18423	23	11989	1364	580	660
starachowicki	54499	1435	11328	11	16951	3477	12347	8923
staszowski	48473	591	29613	149	9599	3797	104	4498
włoszczowski	23730	2007	7602	14	5204	1436	767	6683
MIASTO NA PRAWACH POWIATU *CITY WITH POWIAT STATUS*								
Kielce	**273270**	**1729**	**133085**	**7952**	**82320**	**25950**	**7408**	**10092**

a Według lokalizacji inwestycji.

a According to investment location.

TABL. 3 (69) **WARTOŚĆ BRUTTO ŚRODKÓW TRWAŁYCH W PRZEDSIĘBIORSTWACH [a] WEDŁUG WYBRANYCH SEKCJI W 2007 R. (bieżące ceny ewidencyjne)**
Stan w dniu 31 XII

GROSS VALUE OF FIXED ASSETS IN ENTERPRISES [a] BY SELECTED SECTIONS IN 2007 (current book-keeping prices)
As of 31 XII

WYSZCZEGÓLNIENIE *SPECIFICATION*	Ogółem *Grand total*	W tym *Of which*						
		przemysł *industry*		budownictwo *construction*	handel i naprawy[Δ] *trade and repair[Δ]*	transport, gospodarka magazynowa i łączność *transport, storage and communication*	pośrednictwo finansowe *financial intermediation*	obsługa nieruchomości i firm[Δ] *real estate, renting and business activities*
		razem *total*	w tym przetwórstwo przemysłowe *of which manufacturing*					
	w mln zł *in mln zl*							
	O G Ó Ł E M *T O T A L*							
WOJEWÓDZTWO .. *VOIVODSHIP*	**24080,6**	**16929,9**	**10311,5**	**435,6**	**1581,8**	**509,4**	**225,5**	**2196,2**
Podregion świętokrzyski ..... *Subregion*	**24080,6**	**16929,9**	**10311,5**	**435,6**	**1581,8**	**509,4**	**225,5**	**2196,2**
POWIATY: *POWIATS:*								
buski	723,6	348,2	51,4	6,1	68,3	51,5	12,4	62,1
jędrzejowski	999,4	777,3	672,2	16,0	58,4	68,4	2,3	39,1
kazimierski.....	95,1	56,4	56,4	0,4	18,9	-	-	10,2
kielecki.....	1665,1	1340,6	1137,3	35,2	60,7	46,0	5,7	1,4
konecki	1118,0	798,4	687,6	27,5	81,0	21,3	2,4	83,8
opatowski	1073,8	961,9	931,3	2,7	11,6	18,8	1,7	44,3
ostrowiecki.....	1578,3	933,2	751,1	24,8	148,6	47,5	3,4	259,4
pińczowski	776,3	617,0	569,3	1,9	32,2	5,6	0,9	45,2
sandomierski	1717,6	1362,8	987,9	28,9	75,9	82,9	3,0	100,7
skarżyski.....	1325,7	983,2	617,9	6,0	29,9	14,1	3,6	124,0
starachowicki	1564,5	1204,3	944,4	31,8	47,3	33,1	2,9	168,0
staszowski	3945,5	3695,7	128,4	31,2	24,3	15,5	4,6	86,3
włoszczowski	586,8	502,5	491,5	8,4	12,8	8,2	5,5	21,9
MIASTO NA PRAWACH POWIATU *CITY WITH POWIAT STATUS*								
Kielce	**6910,9**	**3348,4**	**2284,9**	**214,6**	**911,8**	**96,6**	**177,2**	**1149,8**

a Dane dotyczą podmiotów gospodarczych, w których liczba pracujących przekracza 9 osób; podziału środków trwałych według sekcji PKD dokonano zgodnie z siedzibą jednostki lokalnej rodzaju działalności.

a Data concern economic entities employing more than 9 persons; the division of fixed assets by NACE rev. 1 sections was made according to the abode of local kind-of-activity unit.

TABL. 3 (69) **WARTOŚĆ BRUTTO ŚRODKÓW TRWAŁYCH W PRZEDSIĘBIORSTWACH [a] WEDŁUG WYBRANYCH SEKCJI W 2007 R. (bieżące ceny ewidencyjne) (dok.)**
Stan w dniu 31 XII

GROSS VALUE OF FIXED ASSETS IN ENTERPRISES [a] BY SELECTED SECTIONS IN 2007 (current book-keeping prices) (cont.)
As of 31 XII

WYSZCZEGÓLNIENIE *SPECIFICATION*	Ogółem *Grand total*	W tym *Of which*						
		przemysł *industry*		budownictwo *construction*	handel i naprawy[Δ] *trade and repair[Δ]*	transport, gospodarka magazynowa i łączność *transport, storage and communication*	pośrednictwo finansowe *financial intermediation*	obsługa nieruchomości i firm[Δ] *real estate, renting and business activities*
		razem *total*	w tym przetwórstwo przemysłowe *of which manufacturing*					
	w mln zł *in mln zl*							
	W tym SEKTOR PRYWATNY *Of which PRIVATE SECTOR*							
WOJEWÓDZTWO... *VOIVODSHIP*	**18632,4**	**13681,8**	**10076,0**	**376,8**	**1513,1**	**299,3**	**168,6**	**2097,4**
Podregion świętokrzyski ..... *Subregion*	**18632,4**	**13681,8**	**10076,0**	**376,8**	**1513,1**	**299,3**	**168,6**	**2097,4**
POWIATY: *POWIATS:*								
buski	291,9	51,4	51,4	6,1	65,2	36,9	12,4	62,1
jędrzejowski	824,6	675,9	672,2	16,0	58,3	23,9	2,3	39,1
kazimierski.....	85,3	56,4	56,4	0,4	15,9	-	-	10,2
kielecki.....	1479,7	1283,3	1135,4	35,2	60,7	46,0	5,7	1,4
konecki	850,9	652,7	650,6	27,5	81,0	10,3	2,4	73,5
opatowski	1030,7	950,8	931,3	2,7	11,6	18,8	1,7	44,3
ostrowiecki.....	1190,8	720,8	720,8	22,4	148,6	7,3	3,4	247,7
pińczowski	697,5	615,8	568,1	1,9	28,2	5,6	0,9	43,6
sandomierski	1315,6	1015,3	987,9	28,9	70,9	82,9	3,0	100,7
skarżyski.....	777,1	584,5	582,2	6,0	28,3	6,1	3,6	123,2
starachowicki	1306,4	1035,5	875,4	30,6	47,3	23,1	2,9	160,3
staszowski	3470,9	3300,7	125,1	31,2	24,3	2,4	4,6	86,3
włoszczowski	546,1	491,9	491,5	8,4	8,3	7,7	5,5	21,9
MIASTO NA PRAWACH POWIATU *CITY WITH POWIAT STATUS*								
Kielce	**4765,1**	**2246,9**	**2227,7**	**159,5**	**864,5**	**28,4**	**120,2**	**1083,1**

a Dane dotyczą podmiotów gospodarczych, w których liczba pracujących przekracza 9 osób; podziału środków trwałych według sekcji PKD dokonano zgodnie z siedzibą jednostki lokalnej rodzaju działalności.

a Data concern economic entities employing more than 9 persons; the division of fixed assets by NACE rev. 1 sections was made according to the abode of local kind-of-activity unit.

TABL. 1 (70) **PODMIOTY GOSPODARKI NARODOWEJ [a] ZAREJESTROWANE W REJESTRZE REGON W 2007 R.**
Stan w dniu 31 XII
ENTITIES OF THE NATIONAL ECONOMY [a] REGISTERED IN THE REGON REGISTER IN 2007
As of 31 XII

WYSZCZEGÓLNIENIE *SPECIFICATION*	Ogółem *Grand total*	Sektor *Sector*		Z ogółem *Of grand total*					
		publiczny *public*	prywatny *private*	spółki handlowe *commercial companies*		spółki cywilne *civil partnerships*	spółdzielnie *co-operatives*	fundacje, stowarzyszenia i organizacje społeczne *foundations, associations and social organizations*	osoby fizyczne prowadzące działalność gospodarczą *natural persons conducting economic activity*
				razem *total*	w tym z udziałem kapitału zagranicznego *of which with foreign capital participation*				
WOJEWÓDZTWO ..... *VOIVODSHIP*	**106904**	**3898**	**103006**	**4311**	**541**	**7228**	**534**	**2815**	**85720**
Podregion świętokrzyski ..... *Subregion*	**106904**	**3898**	**103006**	**4311**	**541**	**7228**	**534**	**2815**	**85720**
POWIAT BUSKI	**5592**	**220**	**5372**	**132**	**14**	**301**	**37**	**154**	**4647**
Gminy miejsko-wiejskie: *Urban-rural gminas:*									
Busko-Zdrój	3402	113	3289	93	12	221	12	73	2831
w tym miasto ..... *of which city*	2531	89	2442	77	10	181	9	48	2077
Gminy wiejskie: *Rural gminas:*									
Gnojno	245	14	231	2	1	6	3	11	204
Nowy Korczyn	264	17	247	5	-	8	5	15	205
Pacanów	316	17	299	7	-	13	3	18	250
Solec-Zdrój	293	13	280	10	1	18	3	9	237
Stopnica	608	18	590	5	-	21	6	10	542
Tuczępy	180	15	165	8	-	5	3	9	134
Wiślica	284	13	271	2	-	9	2	9	244
POWIAT JĘDRZEJOWSKI	**6039**	**279**	**5760**	**127**	**16**	**333**	**44**	**198**	**4888**
Gminy miejsko-wiejskie: *Urban-rural gminas:*									
Jędrzejów	2500	119	2381	70	8	199	16	59	1983
w tym miasto ..... *of which city*	1879	96	1783	58	5	166	13	34	1468
Małogoszcz	848	26	822	15	4	31	3	16	734
w tym miasto ..... *of which city*	399	16	383	14	4	20	2	3	326
Sędziszów	888	32	856	18	1	34	4	21	725
w tym miasto ..... *of which city*	566	17	549	13	-	24	4	6	456

a Bez osób prowadzących indywidualne gospodarstwa rolne.

a Excluding persons tending private farms.

TABL. 1 (70) **PODMIOTY GOSPODARKI NARODOWEJ [a] ZAREJESTROWANE W REJESTRZE REGON W 2007 R. (cd.)**
Stan w dniu 31 XII

ENTITIES OF THE NATIONAL ECONOMY [a] REGISTERED IN THE REGON REGISTER IN 2007 (cont.)
As of 31 XII

WYSZCZEGÓLNIENIE *SPECIFICATION*	Ogółem *Grand total*	Sektor *Sector*		Z ogółem *Of grand total*					
		publiczny *public*	prywatny *private*	spółki handlowe *commercial companies*		spółki cywilne *civil partnerships*	spółdzielnie *co-operatives*	fundacje, stowarzyszenia i organizacje społeczne *foundations, associations and social organizations*	osoby fizyczne prowadzące działalność gospodarczą *natural persons conducting economic activity*
				razem *total*	w tym z udziałem kapitału zagranicznego *of which with foreign capital participation*				
POWIAT JĘDRZEJOWSKI (dok.)									
Gminy wiejskie: *Rural gminas:*									
Imielno	159	13	146	-	-	7	2	14	116
Nagłowice	258	15	243	6	2	10	-	17	205
Oksa	254	13	241	3	-	10	2	13	210
Słupia (Jędrzejowska)	190	14	176	2	-	9	4	17	140
Sobków	504	28	476	2	-	22	6	12	425
Wodzisław	438	19	419	11	1	11	7	29	350
POWIAT KAZIMIERSKI	**1501**	**115**	**1386**	**37**	**-**	**104**	**20**	**109**	**1067**
Gminy miejsko-wiejskie: *Urban-rural gminas:*									
Kazimierza Wielka	834	60	774	28	-	68	8	41	594
w tym miasto *of which city*	512	42	470	22	-	54	6	21	348
Skalbmierz	281	19	262	3	-	23	3	21	206
w tym miasto *of which city*	153	16	137	3	-	13	2	5	110
Gminy wiejskie: *Rural gminas:*									
Bejsce	106	13	93	2	-	4	3	14	69
Czarnocin	148	12	136	1	-	3	2	17	110
Opatowiec	132	11	121	3	-	6	4	16	88
POWIAT KIELECKI	**12523**	**450**	**12073**	**277**	**47**	**601**	**60**	**360**	**10565**
Gminy miejsko-wiejskie: *Urban-rural gminas:*									
Bodzentyn	483	22	461	4	1	23	3	19	397
w tym miasto *of which city*	210	15	195	3	-	12	3	9	163
Chęciny	920	37	883	20	4	58	7	27	746
w tym miasto *of which city*	406	19	387	10	3	29	5	8	321
Chmielnik	724	31	693	13	2	38	8	21	588
w tym miasto *of which city*	403	19	384	8	2	30	5	9	322
Daleszyce	1025	21	1004	23	9	42	4	28	897
w tym miasto *of which city*	314	14	300	4	-	18	3	10	262

a Bez osób prowadzących indywidualne gospodarstwa rolne.
a Excluding persons tending private farms.

TABL. 1 (70) **PODMIOTY GOSPODARKI NARODOWEJ [a] ZAREJESTROWANE W REJESTRZE REGON W 2007 R. (cd.)**
Stan w dniu 31 XII

ENTITIES OF THE NATIONAL ECONOMY [a] REGISTERED IN THE REGON REGISTER IN 2007 (cont.)
As of 31 XII

WYSZCZEGÓLNIENIE *SPECIFICATION*	Ogółem *Grand total*	Sektor *Sector*		Z ogółem *Of grand total*					
		publiczny *public*	prywatny *private*	spółki handlowe *commercial companies*		spółki cywilne *civil partnerships*	spółdzielnie *co-operatives*	fundacje, stowarzyszenia i organizacje społeczne *foundations, associations and social organizations*	osoby fizyczne prowadzące działalność gospodarczą *natural persons conducting economic activity*
				razem *total*	w tym z udziałem kapitału zagranicznego *of which with foreign capital participation*				
POWIAT KIELECKI (dok.)									
Gminy wiejskie: *Rural gminas:*									
Bieliny	512	17	495	4	-	11	2	18	455
Górno	784	20	764	9	1	30	1	10	706
Łagów	351	11	340	4	1	9	2	15	308
Łopuszno	527	26	501	8	-	27	5	11	440
Masłów	829	19	810	20	2	29	-	28	728
Miedziana Góra	833	16	817	19	6	40	1	24	729
Mniów	411	19	392	9	-	7	2	5	364
Morawica	1061	25	1036	25	4	57	7	38	892
Nowa Słupia	529	52	477	9	-	25	2	17	410
Piekoszów	852	26	826	30	4	39	4	17	724
Pierzchnica	234	11	223	7	-	15	1	20	178
Raków	332	17	315	1	-	15	1	11	283
Sitkówka-Nowiny	646	22	624	46	7	51	3	14	478
Strawczyn	545	23	522	8	1	25	3	16	465
Zagnańsk	925	35	890	18	5	60	4	21	777
POWIAT KONECKI	**6359**	**238**	**6121**	**177**	**31**	**372**	**35**	**154**	**5265**
Gminy miejsko-wiejskie: *Urban-rural gminas:*									
Końskie	3583	119	3464	133	20	252	16	70	2933
w tym miasto *of which city*	2624	91	2533	115	17	214	15	43	2097
Stąporków	1272	51	1221	24	7	58	5	34	1073
w tym miasto *of which city*	605	41	564	21	7	43	3	9	473
Gminy wiejskie: *Rural gmina:*									
Fałków	154	9	145	-	-	2	-	9	130
Gowarczów	228	10	218	2	-	10	3	11	187
Radoszyce	536	16	520	8	1	25	4	7	467
Ruda Maleniecka	168	12	156	6	2	6	3	8	128
Słupia (Konecka)	160	12	148	1	-	7	2	8	128
Smyków	258	9	249	3	1	12	2	7	219

a Bez osób prowadzących indywidualne gospodarstwa rolne.

a Excluding persons tending private farms.

TABL. 1 (70) **PODMIOTY GOSPODARKI NARODOWEJ [a] ZAREJESTROWANE W REJESTRZE REGON W 2007 R. (cd.)**
Stan w dniu 31 XII

ENTITIES OF THE NATIONAL ECONOMY [a] REGISTERED IN THE REGON REGISTER IN 2007 (cont.)
As of 31 XII

WYSZCZEGÓLNIENIE *SPECIFICATION*	Ogółem *Grand total*	Sektor *Sector*		Z ogółem *Of grand total*					
		publiczny *public*	prywatny *private*	spółki handlowe *commercial companies*		spółki cywilne *civil partnerships*	spółdzielnie *co-operatives*	fundacje, stowarzyszenia i organizacje społeczne *foundations, associations and social organizations*	osoby fizyczne prowadzące działalność gospodarczą *natural persons conducting economic activity*
				razem *total*	w tym z udziałem kapitału zagranicznego *of which with foreign capital participation*				
POWIAT OPATOWSKI	**3301**	**192**	**3109**	**68**	**10**	**185**	**36**	**130**	**2573**
Gminy miejsko-wiejskie: *Urban-rural gminas:*									
Opatów	1078	65	1013	16	2	71	13	38	833
w tym miasto *of which city*	849	59	790	12	2	55	13	25	653
Ożarów	745	38	707	27	3	54	9	29	573
w tym miasto *of which city*	449	27	422	12	1	43	6	12	345
Gminy wiejskie: *Rural gminas:*									
Baćkowice	211	13	198	6	3	12	2	4	165
Iwaniska	327	18	309	3	-	14	2	11	274
Lipnik	228	12	216	3	1	11	1	15	172
Sadowie	228	16	212	2	-	7	1	9	184
Tarłów	276	19	257	3	1	10	3	11	224
Wojciechowice	208	11	197	8	-	6	5	13	148
POWIAT OSTROWIECKI	**11049**	**294**	**10755**	**342**	**43**	**688**	**29**	**200**	**9310**
Gminy miejskie: *Urban gminas:*									
Ostrowiec Świętokrzyski	8703	206	8497	304	37	572	15	137	7330
Gminy miejsko-wiejskie: *Urban-rural gminas:*									
Ćmielów	492	18	474	10	-	34	5	15	399
w tym miasto *of which city*	242	15	227	7	-	18	4	6	184
Kunów	498	28	470	9	-	26	5	22	400
w tym miasto *of which city*	184	20	164	4	-	9	3	7	135
Gminy wiejskie: *Rural gminas:*									
Bałtów	176	15	161	2	-	8	-	7	139
Bodzechów	932	13	919	16	6	40	2	10	839
Waśniów	248	14	234	1	-	8	2	9	203

a Bez osób prowadzących indywidualne gospodarstwa rolne.

a Excluding persons tending private farms.

TABL. 1 (70) **PODMIOTY GOSPODARKI NARODOWEJ [a] ZAREJESTROWANE W REJESTRZE REGON W 2007 R. (cd.)**
Stan w dniu 31 XII

ENTITIES OF THE NATIONAL ECONOMY [a] REGISTERED IN THE REGON REGISTER IN 2007 (cont.)
As of 31 XII

WYSZCZEGÓLNIENIE *SPECIFICATION*	Ogółem *Grand total*	Sektor *Sector*		Z ogółem *Of grand total*					
		publiczny *public*	prywatny *private*	spółki handlowe *commercial companies*		spółki cywilne *civil partnerships*	spółdzielnie *co-operatives*	fundacje, stowarzyszenia i organizacje społeczne *foundations, associations and social organizations*	osoby fizyczne prowadzące działalność gospodarczą *natural persons conducting economic activity*
				razem *total*	w tym z udziałem kapitału zagranicznego *of which with foreign capital participation*				
POWIAT PIŃCZOWSKI	**2388**	**154**	**2234**	**66**	**10**	**155**	**23**	**104**	**1806**
Gminy miejsko-wiejskie: *Urban-rural gminas:*									
Działoszyce	240	17	223	7	2	13	5	18	175
w tym miasto *of which city*	115	15	100	6	1	10	4	4	74
Pińczów	1540	89	1451	49	7	111	13	51	1173
w tym miasto *of which city*	1125	74	1051	32	3	89	12	30	846
Gminy wiejskie: *Rural gminas:*									
Kije	185	11	174	2	1	6	2	11	146
Michałów	206	19	187	6	-	11	-	10	153
Złota	217	18	199	2	-	14	3	14	159
POWIAT SANDOMIERSKI	**6335**	**257**	**6078**	**210**	**23**	**464**	**39**	**203**	**4991**
Gminy miejskie: *Urban gminas:*									
Sandomierz	3606	126	3480	158	19	309	19	82	2816
Gminy miejsko-wiejskie: *Urban-rural gminas:*									
Koprzywnica	314	15	299	5	-	18	3	21	249
w tym miasto *of which city*	173	12	161	4	-	15	3	7	129
Zawichost	273	20	253	9	1	17	2	11	201
w tym miasto *of which city*	170	16	154	5	1	13	1	4	122
Gminy wiejskie: *Rural gminas:*									
Dwikozy	471	15	456	10	1	25	2	16	387
Klimontów	392	18	374	9	-	20	1	16	315
Łoniów	321	19	302	1	-	14	5	16	259
Obrazów	331	14	317	8	1	20	2	12	263
Samborzec	490	20	470	9	1	35	2	14	406
Wilczyce	137	10	127	1	-	6	3	15	95

a Bez osób prowadzących indywidualne gospodarstwa rolne.

a Excluding persons tending private farms.

TABL. 1 (70) **PODMIOTY GOSPODARKI NARODOWEJ [a] ZAREJESTROWANE W REJESTRZE REGON W 2007 R. (cd.)**
Stan w dniu 31 XII

ENTITIES OF THE NATIONAL ECONOMY [a] REGISTERED IN THE REGON REGISTER IN 2007 (cont.)
As of 31 XII

WYSZCZEGÓLNIENIE *SPECIFICATION*	Ogółem *Grand total*	Sektor *Sector*		Z ogółem *Of grand total*					
		publiczny *public*	prywatny *private*	spółki handlowe *commercial companies*		spółki cywilne *civil partnerships*	spółdzielnie *co-operatives*	fundacje, stowarzyszenia i organizacje społeczne *foundations, associations and social organizations*	osoby fizyczne prowadzące działalność gospodarczą *natural persons conducting economic activity*
				razem *total*	w tym z udziałem kapitału zagranicznego *of which with foreign capital participation*				
POWIAT SKARŻYSKI	**7773**	**412**	**7361**	**210**	**28**	**509**	**17**	**112**	**6355**
Gminy miejskie: *Urban gminas:*									
Skarżysko-Kamienna	5743	341	5402	165	22	417	10	68	4622
Gminy miejsko-wiejskie: *Urban-rural gminas:*									
Suchedniów	948	30	918	36	4	57	4	21	784
w tym miasto *of which city*	824	29	795	31	4	51	4	16	678
Gminy wiejskie: *Rural gminas:*									
Bliżyn	519	13	506	7	2	20	3	11	457
Łączna	249	13	236	2	-	4	-	4	221
Skarżysko Kościelne	314	15	299	-	-	11	-	8	271
POWIAT STARACHOWICKI	**6999**	**328**	**6671**	**309**	**59**	**450**	**20**	**169**	**5569**
Gminy miejskie: *Urban gminas:*									
Starachowice	4996	246	4750	272	52	363	12	110	3867
Gminy miejsko-wiejskie: *Urban-rural gminas:*									
Wąchock	449	14	435	14	3	28	2	11	375
w tym miasto *of which city*	243	11	232	6	-	18	2	6	197
Gminy wiejskie: *Rural gminas:*									
Brody	528	21	507	13	3	17	2	22	445
Mirzec	384	17	367	2	1	16	3	9	333
Pawłów	642	30	612	8	-	26	1	17	549

a Bez osób prowadzących indywidualne gospodarstwa rolne.

a Excluding persons tending private farms.

TABL. 1 (70) **PODMIOTY GOSPODARKI NARODOWEJ [a] ZAREJESTROWANE W REJESTRZE REGON W 2007 R. (dok.)**
Stan w dniu 31 XII

ENTITIES OF THE NATIONAL ECONOMY [a] REGISTERED IN THE REGON REGISTER IN 2007 (cont.)
As of 31 XII

WYSZCZEGÓLNIENIE *SPECIFICATION*	Ogółem *Grand total*	Sektor *Sector*		Z ogółem *Of grand total*					
		publiczny *public*	prywatny *private*	spółki handlowe *commercial companies*		spółki cywilne *civil partnerships*	spółdzielnie *co-operatives*	fundacje, stowarzyszenia i organizacje społeczne *foundations, associations and social organizations*	osoby fizyczne prowadzące działalność gospodarczą *natural persons conducting economic activity*
				razem *total*	w tym z udziałem kapitału zagranicznego *of which with foreign capital participation*				
POWIAT STASZOWSKI	**5060**	**192**	**4868**	**125**	**13**	**296**	**50**	**155**	**4099**
Gminy miejsko-wiejskie: *Urban-rural gminas:*									
Osiek	386	21	365	4	-	17	2	17	322
w tym miasto *of which city*	152	15	137	4	-	9	1	4	118
Połaniec	832	24	808	31	2	62	9	25	667
w tym miasto *of which city*	649	19	630	13	-	55	9	17	528
Staszów	2452	78	2374	72	4	176	24	47	1968
w tym miasto *of which city*	1935	54	1881	59	2	153	19	25	1547
Gminy wiejskie: *Rural gminas:*									
Bogoria	429	19	410	-	-	16	3	20	359
Łubnice	180	11	169	-	-	5	3	6	151
Oleśnica	257	9	248	1	1	3	3	7	231
Rytwiany	365	16	349	12	5	15	2	17	293
Szydłów	159	14	145	5	1	2	4	16	108
POWIAT WŁOSZCZOWSKI	**3077**	**138**	**2939**	**68**	**8**	**169**	**20**	**107**	**2481**
Gminy miejsko-wiejskie: *Urban-rural gminas:*									
Włoszczowa	1313	71	1242	41	5	94	9	43	993
w tym miasto *of which city*	1005	55	950	36	5	78	7	26	752
Gminy wiejskie: *Rural gminas:*									
Kluczewsko	289	11	278	12	-	6	2	14	239
Krasocin	1013	21	992	7	2	54	4	20	896
Moskorzew	123	10	113	1	-	4	2	11	90
Radków	135	10	125	1	-	1	-	8	109
Secemin	204	15	189	6	1	10	3	11	154
MIASTO NA PRAWACH POWIATU *CITY WITH POWIAT STATUS*									
Kielce	**28908**	**629**	**28279**	**2163**	**239**	**2601**	**104**	**660**	**22104**

a Bez osób prowadzących indywidualne gospodarstwa rolne.

a Excluding persons tending private farms.

TABL. 2 (71) **PODMIOTY GOSPODARKI NARODOWEJ [a] ZAREJESTROWANE W REJESTRZE REGON WEDŁUG WYBRANYCH SEKCJI W 2007 R.**
Stan w dniu 31 XII

ENTITIES OF THE NATIONAL ECONOMY [a] REGISTERED IN THE REGON REGISTER BY SELECTED SECTIONS IN 2007
As of 31 XII

WYSZCZEGÓLNIENIE *SPECIFICATION*	Ogółem *Grand total*	W tym *Of which*								
		rolnictwo, łowiectwo i leśnictwo *agriculture, hunting and forestry*	przemysł *industry*		budownictwo *construction*	handel i naprawy[Δ] *trade and repair[Δ]*	hotele i restauracje *hotels and restaurants*	transport, gospodarka magazynowa i łączność *transport, storage and communication*	pośrednictwo finansowe *financial intermediation*	obsługa nieruchomości i firm[Δ] *real estate, renting and business activities*
			razem *total*	w tym przetwórstwo przemysłowe *of which manufacturing*						
WOJEWÓDZTWO *VOIVODSHIP*	**106904**	**1696**	**10281**	**10038**	**12330**	**40198**	**2845**	**7588**	**3738**	**12619**
Podregion świętokrzyski *Subregion*	**106904**	**1696**	**10281**	**10038**	**12330**	**40198**	**2845**	**7588**	**3738**	**12619**
POWIAT BUSKI	**5592**	**116**	**413**	**401**	**844**	**2104**	**219**	**381**	**178**	**470**
Gminy miejsko-wiejskie: *Urban-rural gminas:*										
Busko-Zdrój	3402	41	239	236	431	1257	153	241	126	361
w tym miasto *of which city*	2531	14	160	157	261	949	134	160	106	310
Gminy wiejskie: *Rural gminas:*										
Gnojno	245	7	9	8	43	98	4	32	9	11
Nowy Korczyn	264	12	22	19	34	107	12	11	7	10
Pacanów	316	5	39	37	48	120	7	24	4	11
Solec-Zdrój	293	13	25	24	56	104	13	12	7	19
Stopnica	608	24	41	40	134	251	18	32	12	37
Tuczępy	180	6	18	18	48	49	5	10	2	8
Wiślica	284	8	20	19	50	118	7	19	11	13
POWIAT JĘDRZEJOWSKI	**6039**	**204**	**696**	**676**	**689**	**2283**	**137**	**328**	**195**	**636**
Gminy miejsko-wiejskie: *Urban-rural gminas:*										
Jędrzejów	2500	51	286	282	216	1025	59	116	86	282
w tym miasto *of which city*	1879	30	217	214	139	786	47	78	64	229
Małogoszcz	848	26	99	97	165	273	14	79	26	87
w tym miasto *of which city*	399	7	48	48	58	141	9	36	14	47
Sędziszów	888	23	92	88	69	366	28	29	31	116
w tym miasto *of which city*	566	6	58	55	40	236	23	12	20	91

a Bez osób prowadzących indywidualne gospodarstwa rolne.

a Excluding persons tending private farms.

TABL. 2 (71) **PODMIOTY GOSPODARKI NARODOWEJ [a] ZAREJESTROWANE W REJESTRZE REGON WEDŁUG WYBRANYCH SEKCJI W 2007 R. (cd.)**
Stan w dniu 31 XII

ENTITIES OF THE NATIONAL ECONOMY [a] REGISTERED IN THE REGON REGISTER BY SELECTED SECTIONS IN 2007 (cont.)
As of 31 XII

WYSZCZEGÓLNIENIE *SPECIFICATION*	Ogółem *Grand total*	W tym *Of which*								
		rolnictwo, łowiectwo i leśnictwo *agriculture, hunting and forestry*	przemysł *industry*		budownictwo *construction*	handel i naprawy[Δ] *trade and repair[Δ]*	hotele i restauracje *hotels and restaurants*	transport, gospodarka magazynowa i łączność *transport, storage and communication*	pośrednictwo finansowe *financial intermediation*	obsługa nieruchomości i firm[Δ] *real estate, renting and business activities*
			razem *total*	w tym przetwórstwo przemysłowe *of which manufacturing*						
POWIAT JĘDRZEJOWSKI (dok.)										
Gminy wiejskie: *Rural gminas:*										
Imielno	159	6	18	15	23	50	3	8	4	8
Nagłowice	258	12	30	30	31	89	12	15	5	22
Oksa	254	26	25	25	45	84	5	18	3	16
Słupia (Jędrzejowska)	190	12	30	29	15	61	1	13	5	12
Sobków	504	22	61	57	86	172	4	26	17	54
Wodzisław	438	26	55	53	39	163	11	24	18	39
POWIAT KAZIMIERSKI	**1501**	**34**	**108**	**100**	**132**	**545**	**32**	**88**	**57**	**144**
Gminy miejsko-wiejskie: *Urban-rural gminas:*										
Kazimierza Wielka	834	15	59	55	88	283	18	38	39	102
w tym miasto *of which city*	512	4	33	31	53	178	13	14	30	68
Skalbmierz	281	8	19	19	17	131	7	14	8	18
w tym miasto *of which city*	153	1	14	14	5	76	3	3	5	11
Gminy wiejskie: *Rural gminas:*										
Bejsce	106	2	8	6	7	36	2	12	3	5
Czarnocin	148	4	10	9	13	56	1	13	2	7
Opatowiec	132	5	12	11	7	39	4	11	5	12
POWIAT KIELECKI	**12523**	**346**	**1279**	**1232**	**1816**	**4690**	**362**	**1186**	**321**	**990**
Gminy miejsko-wiejskie: *Urban-rural gminas:*										
Bodzentyn	483	9	35	34	76	195	18	27	19	22
w tym miasto *of which city*	210	1	16	15	24	86	6	12	5	15
Chęciny	920	28	95	91	111	310	20	113	30	80
w tym miasto *of which city*	406	10	41	39	44	145	10	45	8	38
Chmielnik	724	15	55	53	56	363	19	42	17	59
w tym miasto *of which city*	403	4	31	31	18	229	12	15	9	25
Daleszyce	1025	44	115	112	98	511	22	67	20	62
w tym miasto *of which city*	314	6	18	17	13	189	9	27	5	16

a Bez osób prowadzących indywidualne gospodarstwa rolne.

a Excluding persons tending private farms.

TABL. 2 (71) **PODMIOTY GOSPODARKI NARODOWEJ [a] ZAREJESTROWANE W REJESTRZE REGON WEDŁUG WYBRANYCH SEKCJI W 2007 R. (cd.)**
Stan w dniu 31 XII

ENTITIES OF THE NATIONAL ECONOMY [a] REGISTERED IN THE REGON REGISTER BY SELECTED SECTIONS IN 2007 (cont.)
As of 31 XII

WYSZCZEGÓLNIENIE *SPECIFICATION*	Ogółem *Grand total*	W tym *Of which*								
		rolnictwo, łowiectwo i leśnictwo *agriculture, hunting and forestry*	przemysł *industry*		budownictwo *construction*	handel i naprawy[Δ] *trade and repair[Δ]*	hotele i restauracje *hotels and restaurants*	transport, gospodarka magazynowa i łączność *transport, storage and communication*	pośrednictwo finansowe *financial intermediation*	obsługa nieruchomości i firm[Δ] *real estate, renting and business activities*
			razem *total*	w tym przetwórstwo przemysłowe *of which manufacturing*						
POWIAT KIELECKI (dok.)										
Gminy wiejskie: *Rural gminas:*										
Bieliny	512	15	42	41	60	177	27	96	9	26
Górno	784	16	72	71	147	271	25	101	17	59
Łagów	351	17	28	27	25	185	9	18	5	20
Łopuszno	527	30	59	57	79	167	15	76	8	34
Masłów	829	23	88	87	133	261	19	70	25	92
Miedziana Góra	833	21	99	94	155	255	26	91	21	78
Mniów	411	19	37	35	92	169	7	26	5	16
Morawica	1061	16	102	98	181	384	22	100	21	88
Nowa Słupia	529	11	53	53	81	182	38	25	9	59
Piekoszów	852	11	92	84	143	295	19	87	32	78
Pierzchnica	234	8	27	22	27	88	6	13	3	16
Raków	332	8	17	14	43	195	14	10	4	4
Sitkówka-Nowiny	646	6	88	88	81	202	14	73	27	92
Strawczyn	545	14	50	49	106	193	15	65	18	22
Zagnańsk	925	35	125	122	122	287	27	86	31	83
POWIAT KONECKI	**6359**	**149**	**933**	**919**	**821**	**2509**	**176**	**289**	**162**	**521**
Gminy miejsko-wiejskie: *Urban-rural gminas:*										
Końskie	3583	41	547	541	341	1464	108	148	96	359
w tym miasto *of which city*	2624	15	359	354	224	1060	79	104	80	325
Stąporków	1272	30	178	177	219	460	33	82	30	112
w tym miasto *of which city*	605	5	74	73	80	250	14	36	16	70
Gminy wiejskie: *Rural gminas:*										
Fałków	154	7	18	18	28	52	3	12	6	4
Gowarczów	228	17	40	40	25	87	3	7	5	10
Radoszyce	536	22	68	63	104	228	13	20	13	20
Ruda Maleniecka	168	12	31	29	14	62	-	6	4	8
Słupia (Konecka)	160	10	17	17	21	67	4	7	3	4
Smyków	258	10	34	34	69	89	12	7	5	4

a Bez osób prowadzących indywidualne gospodarstwa rolne.

a Excluding persons tending private farms.

TABL. 2 (71) **PODMIOTY GOSPODARKI NARODOWEJ [a] ZAREJESTROWANE W REJESTRZE REGON WEDŁUG WYBRANYCH SEKCJI W 2007 R. (cd.)**
Stan w dniu 31 XII

ENTITIES OF THE NATIONAL ECONOMY [a] REGISTERED IN THE REGON REGISTER BY SELECTED SECTIONS IN 2007 (cont.)
As of 31 XII

WYSZCZEGÓLNIENIE *SPECIFICATION*	Ogółem *Grand total*	W tym *Of which*								
		rolnictwo, łowiectwo i leśnictwo *agriculture, hunting and forestry*	przemysł *industry*		budownictwo *construction*	handel i naprawy[Δ] *trade and repair[Δ]*	hotele i restauracje *hotels and restaurants*	transport, gospodarka magazynowa i łączność *transport, storage and communication*	pośrednictwo finansowe *financial intermediation*	obsługa nieruchomości i firm[Δ] *real estate, renting and business activities*
			razem *total*	w tym przetwórstwo przemysłowe *of which manufacturing*						
POWIAT OPATOWSKI	**3301**	**124**	**283**	**275**	**363**	**1240**	**67**	**281**	**79**	**242**
Gminy miejsko-wiejskie: *Urban-rural gminas:*										
Opatów	1078	22	68	68	88	438	22	63	25	124
w tym miasto *of which city*	849	8	53	53	64	355	19	41	12	105
Ożarów	745	33	74	71	75	288	21	69	15	53
w tym miasto *of which city*	449	10	39	37	46	182	17	40	10	37
Gminy wiejskie: *Rural gminas:*										
Baćkowice	211	15	19	18	34	80	4	16	3	10
Iwaniska	327	7	37	37	81	113	3	22	8	9
Lipnik	228	6	17	16	17	78	1	37	7	12
Sadowie	228	16	29	29	24	75	3	19	6	12
Tarłów	276	10	20	19	31	110	5	31	6	13
Wojciechowice	208	15	19	17	13	58	8	24	9	9
POWIAT OSTROWIECKI	**11049**	**90**	**917**	**894**	**1187**	**4630**	**325**	**875**	**383**	**1160**
Gminy miejskie: *Urban gminas:*										
Ostrowiec Świętokrzyski	8703	31	653	639	878	3694	257	712	321	986
Gminy miejsko-wiejskie: *Urban-rural gminas:*										
Ćmielów	492	15	68	66	52	200	15	28	15	39
w tym miasto *of which city*	242	3	36	35	26	97	5	7	6	23
Kunów	498	13	56	53	70	179	18	41	16	26
w tym miasto *of which city*	184	1	17	16	24	56	9	14	8	16
Gminy wiejskie: *Rural gminas:*										
Bałtów	176	7	17	15	21	68	2	11	2	10
Bodzechów	932	10	102	100	115	405	28	66	24	83
Waśniów	248	14	21	21	51	84	5	17	5	16

a Bez osób prowadzących indywidualne gospodarstwa rolne.

a Excluding persons tending private farms.

TABL. 2 (71) **PODMIOTY GOSPODARKI NARODOWEJ [a] ZAREJESTROWANE W REJESTRZE REGON WEDŁUG WYBRANYCH SEKCJI W 2007 R. (cd.)**
Stan w dniu 31 XII

ENTITIES OF THE NATIONAL ECONOMY [a] REGISTERED IN THE REGON REGISTER BY SELECTED SECTIONS IN 2007 (cont.)
As of 31 XII

WYSZCZEGÓLNIENIE *SPECIFICATION*	Ogółem *Grand total*	W tym *Of which*								
		rolnictwo, łowiectwo i leśnictwo *agriculture, hunting and forestry*	przemysł *industry*		budownictwo *construction*	handel i naprawy[Δ] *trade and repair[Δ]*	hotele i restauracje *hotels and restaurants*	transport, gospodarka magazynowa i łączność *transport, storage and communication*	pośrednictwo finansowe *financial intermediation*	obsługa nieruchomości i firm[Δ] *real estate, renting and business activities*
			razem *total*	w tym przetwórstwo przemysłowe *of which manufacturing*						
POWIAT PIŃCZOWSKI	**2388**	**61**	**262**	**257**	**261**	**838**	**70**	**182**	**67**	**209**
Gminy miejsko-wiejskie: *Urban-rural gminas:*										
Działoszyce	240	11	24	24	10	104	6	18	4	12
w tym miasto *of which city*	115	4	14	14	4	55	3	4	1	8
Pińczów	1540	23	163	159	177	529	52	121	50	157
w tym miasto *of which city*	1125	13	109	107	102	384	43	84	38	142
Gminy wiejskie: *Rural gminas:*										
Kije	185	7	27	27	26	62	3	16	5	8
Michałów	206	11	27	27	16	66	5	19	3	16
Złota	217	9	21	20	32	77	4	8	5	16
POWIAT SANDOMIERSKI	**6335**	**67**	**401**	**385**	**467**	**2723**	**203**	**512**	**227**	**652**
Gminy miejskie: *Urban gminas:*										
Sandomierz	3606	14	230	223	246	1517	134	237	142	461
Gminy miejsko-wiejskie: *Urban-rural gminas:*										
Koprzywnica	314	4	21	21	24	142	8	23	11	21
w tym miasto *of which city*	173	3	12	12	11	78	7	9	6	9
Zawichost	273	7	18	17	18	120	9	15	7	23
w tym miasto *of which city*	170	4	12	11	9	71	6	10	5	14
Gminy wiejskie: *Rural gminas:*										
Dwikozy	471	8	40	37	26	204	11	57	15	40
Klimontów	392	8	20	20	60	163	7	38	13	14
Łoniów	321	9	19	18	39	138	2	29	8	20
Obrazów	331	3	24	23	17	147	12	43	9	22
Samborzec	490	6	22	20	29	243	15	56	19	43
Wilczyce	137	8	7	6	8	49	5	14	3	8

a Bez osób prowadzących indywidualne gospodarstwa rolne.

a Excluding persons tending private farms.

TABL. 2 (71) **PODMIOTY GOSPODARKI NARODOWEJ [a] ZAREJESTROWANE W REJESTRZE REGON WEDŁUG WYBRANYCH SEKCJI W 2007 R. (cd.)**
Stan w dniu 31 XII

ENTITIES OF THE NATIONAL ECONOMY [a] REGISTERED IN THE REGON REGISTER BY SELECTED SECTIONS IN 2007 (cont.)
As of 31 XII

WYSZCZEGÓLNIENIE *SPECIFICATION*	Ogółem *Grand total*	W tym *Of which*								
		rolnictwo, łowiectwo i leśnictwo *agriculture, hunting and forestry*	przemysł *industry*		budownictwo *construction*	handel i naprawy[Δ] *trade and repair[Δ]*	hotele i restauracje *hotels and restaurants*	transport, gospodarka magazynowa i łączność *transport, storage and communication*	pośrednictwo finansowe *financial intermediation*	obsługa nieruchomości i firm[Δ] *real estate, renting and business activities*
			razem *total*	w tym przetwórstwo przemysłowe *of which manufacturing*						
POWIAT SKARŻYSKI ..	**7773**	**83**	**869**	**853**	**703**	**3131**	**193**	**480**	**289**	**986**
Gminy miejskie: *Urban gminas:*										
Skarżysko-Kamienna ..	5743	30	593	582	475	2301	129	366	228	818
Gminy miejsko-wiejskie: *Urban-rural gminas:*										
Suchedniów	948	15	148	146	86	397	38	44	31	84
w tym miasto ..... *of which city*	824	11	126	125	71	343	35	31	29	80
Gminy wiejskie: *Rural gminas:*										
Bliżyn	519	16	64	64	76	197	16	34	21	41
Łączna	249	12	29	27	30	99	7	15	5	17
Skarżysko Kościelne	314	10	35	34	36	137	3	21	4	26
POWIAT STARACHOWICKI.....	**6999**	**124**	**801**	**787**	**775**	**2505**	**183**	**450**	**313**	**872**
Gminy miejskie: *Urban gminas:*										
Starachowice	4996	30	546	535	452	1836	129	303	236	756
Gminy miejsko-wiejskie: *Urban-rural gminas:*										
Wąchock	449	12	81	80	37	174	15	30	13	29
w tym miasto ..... *of which city*	243	2	57	56	18	83	8	13	9	13
Gminy wiejskie: *Rural gminas:*										
Brody	528	46	63	63	65	150	15	36	25	41
Mirzec	384	23	38	37	61	148	6	27	19	16
Pawłów	642	13	73	72	160	197	18	54	20	30

a Bez osób prowadzących indywidualne gospodarstwa rolne.

a Excluding persons tending private farms.

TABL. 2 (71) **PODMIOTY GOSPODARKI NARODOWEJ [a] ZAREJESTROWANE W REJESTRZE REGON WEDŁUG WYBRANYCH SEKCJI W 2007 R. (dok.)**
Stan w dniu 31 XII

ENTITIES OF THE NATIONAL ECONOMY [a] REGISTERED IN THE REGON REGISTER BY SELECTED SECTIONS IN 2007 (cont.)
As of 31 XII

WYSZCZEGÓLNIENIE *SPECIFICATION*	Ogółem *Grand total*	W tym *Of which*								
		rolnictwo, łowiectwo i leśnictwo *agriculture, hunting and forestry*	przemysł *industry*		budownictwo *construction*	handel i naprawy[Δ] *trade and repair[Δ]*	hotele i restauracje *hotels and restaurants*	transport, gospodarka magazynowa i łączność *transport, storage and communication*	pośrednictwo finansowe *financial intermediation*	obsługa nieruchomości i firm[Δ] *real estate, renting and business activities*
			razem *total*	w tym przetwórstwo przemysłowe *of which manufacturing*						
POWIAT STASZOWSKI	**5060**	**84**	**444**	**427**	**851**	**1936**	**134**	**303**	**136**	**370**
Gminy miejsko-wiejskie: *Urban-rural gminas:*										
Osiek	386	9	22	21	59	149	6	52	8	23
w tym miasto *of which city*	152	2	10	9	21	64	2	14	3	7
Połaniec	832	7	76	71	130	318	35	45	27	55
w tym miasto *of which city*	649	6	50	47	99	246	30	33	23	48
Staszów	2452	27	239	233	338	978	70	118	63	238
w tym miasto *of which city*	1935	13	171	168	232	816	55	81	59	211
Gminy wiejskie: *Rural gminas:*										
Bogoria	429	5	29	28	64	194	6	35	15	14
Łubnice	180	6	16	15	29	70	7	13	5	7
Oleśnica	257	6	8	7	144	57	1	5	5	6
Rytwiany	365	17	40	39	66	123	6	30	10	22
Szydłów	159	7	14	13	21	47	3	5	3	5
POWIAT WŁOSZCZOWSKI	**3077**	**95**	**522**	**518**	**423**	**930**	**76**	**208**	**85**	**309**
Gminy miejsko-wiejskie: *Urban-rural gminas:*										
Włoszczowa	1313	20	163	162	123	477	40	67	51	143
w tym miasto *of which city*	1005	8	114	113	82	386	30	44	41	122
Gminy wiejskie: *Rural gminas:*										
Kluczewsko	289	22	32	31	70	73	11	22	6	15
Krasocin	1013	21	275	273	177	226	12	82	20	123
Moskorzew	123	4	10	10	25	37	4	11	1	7
Radków	135	17	16	16	10	47	3	9	4	7
Secemin	204	11	26	26	18	70	6	17	3	14
MIASTO NA PRAWACH POWIATU *CITY WITH POWIAT STATUS*										
Kielce	**28908**	**119**	**2353**	**2314**	**2998**	**10134**	**668**	**2025**	**1246**	**5058**

a Bez osób prowadzących indywidualne gospodarstwa rolne.

a Excluding persons tending private farms.

TABL. 3 (72) **SPÓŁKI HANDLOWE WEDŁUG FORM PRAWNYCH W 2007 R.**
Stan w dniu 31 XII

COMMERCIAL COMPANIES BY LEGAL STATUS IN 2007
As of 31 XII

WYSZCZEGÓLNIENIE *SPECIFICATION*	Ogółem *Grand total*	Spółki kapitałowe *Companies*			Spółki osobowe *Partnerships*	
		razem *total*	akcyjne *joint stock*	z ograniczoną odpowiedzialnością *with limited liability*	razem *total*	w tym jawne *of which unlimited partnerships*
WOJEWÓDZTWO *VOIVODSHIP*	**4311**	**3480**	**226**	**3254**	**831**	**764**
Podregion świętokrzyski *Subregion*	**4311**	**3480**	**226**	**3254**	**831**	**764**
POWIATY: *POWIATS:*						
buski	132	98	7	91	34	34
jędrzejowski	127	108	11	97	19	17
kazimierski	37	17	-	17	20	19
kielecki	277	199	5	194	78	73
konecki	177	126	7	119	51	48
opatowski	68	55	3	52	13	13
ostrowiecki	342	252	14	238	90	84
pińczowski	66	51	4	47	15	14
sandomierski	210	164	9	155	46	46
skarżyski	210	167	10	157	43	39
starachowicki	309	255	12	243	54	50
staszowski	125	98	4	94	27	26
włoszczowski	68	53	4	49	15	14
MIASTO NA PRAWACH POWIATU *CITY WITH POWIAT STATUS*						
Kielce	**2163**	**1837**	**136**	**1701**	**326**	**287**

TABL. 4 (73) **OSOBY FIZYCZNE [a] PROWADZĄCE DZIAŁALNOŚĆ GOSPODARCZĄ WEDŁUG WYBRANYCH SEKCJI W 2007 R.**
Stan w dniu 31 XII

NATURAL PERSONS [a] CONDUCTING ECONOMIC ACTIVITY BY SELECTED SECTIONS IN 2007
As of 31 XII

WYSZCZEGÓLNIENIE *SPECIFICATION*	Ogółem *Grand total*	W tym *Of which*						
		przetwórstwo przemysłowe *manufacturing*	budownictwo *construction*	handel i naprawy[Δ] *trade and repair*[Δ]	hotele i restauracje *hotels and restaurants*	transport, gospodarka magazynowa i łączność *transport, storage and communication*	pośrednictwo finansowe *financial intermediation*	obsługa nieruchomości i firm[Δ] *real estate, renting and business activities*
WOJEWÓDZTWO..... *VOIVODSHIP*	**85720**	**7879**	**11022**	**35184**	**2381**	**6946**	**3528**	**9361**
Podregion świętokrzyski ..... *Subregion*	**85720**	**7879**	**11022**	**35184**	**2381**	**6946**	**3528**	**9361**
POWIAT BUSKI	**4647**	**346**	**804**	**1886**	**199**	**347**	**170**	**380**
Gminy miejsko-wiejskie: *Urban-rural gminas:*								
Busko-Zdrój	2831	201	403	1099	140	215	122	279
w tym miasto ..... *of which city*	2077	137	240	807	123	140	103	232
Gminy wiejskie: *Rural gminas:*								
Gnojno	204	7	41	95	2	32	8	10
Nowy Korczyn	205	18	33	100	10	10	7	9
Pacanów	250	35	47	108	7	21	4	11
Solec-Zdrój	237	18	52	89	13	12	6	17
Stopnica.....	542	36	132	235	17	30	11	36
Tuczępy	134	12	46	47	5	10	2	6
Wiślica	244	19	50	113	5	17	10	12
POWIAT JĘDRZEJOWSKI	**4888**	**541**	**651**	**2112**	**121**	**294**	**187**	**484**
Gminy miejsko-wiejskie: *Urban-rural gminas:*								
Jędrzejów	1983	197	199	912	52	98	80	212
w tym miasto ..... *of which city*	1468	141	125	692	40	65	59	163
Małogoszcz	734	91	159	257	13	71	26	66
w tym miasto ..... *of which city*	326	43	53	129	8	31	14	26
Sędziszów	725	71	64	352	23	29	30	76
w tym miasto ..... *of which city*	456	45	36	226	18	12	19	54

a Bez osób prowadzących indywidualne gospodarstwa rolne.

a Excluding persons tending private farms.

TABL. 4 (73) **OSOBY FIZYCZNE [a] PROWADZĄCE DZIAŁALNOŚĆ GOSPODARCZĄ WEDŁUG WYBRANYCH SEKCJI W 2007 R. (cd.)**
Stan w dniu 31 XII

NATURAL PERSONS [a] CONDUCTING ECONOMIC ACTIVITY BY SELECTED SECTIONS IN 2007 (cont.)
As of 31 XII

WYSZCZEGÓLNIENIE *SPECIFICATION*	Ogółem *Grand total*	W tym *Of which*						
		przetwórstwo przemysłowe *manufacturing*	budownictwo *construction*	handel i naprawy[Δ] *trade and repair[Δ]*	hotele i restauracje *hotels and restaurants*	transport, gospodarka magazynowa i łączność *transport, storage and communication*	pośrednictwo finansowe *financial intermediation*	obsługa nieruchomości i firm[Δ] *real estate, renting and business activities*
POWIAT JĘDRZEJOWSKI (dok.)								
Gminy wiejskie: *Rural gminas:*								
Imielno	116	14	23	48	2	7	4	7
Nagłowice	205	29	26	80	11	14	5	20
Oksa	210	21	43	81	5	16	3	15
Słupia (Jędrzejowska)	140	27	15	56	1	13	5	10
Sobków	425	50	83	168	4	22	17	51
Wodzisław	350	41	39	158	10	24	17	27
POWIAT KAZIMIERSKI	**1067**	**74**	**128**	**457**	**24**	**85**	**41**	**99**
Gminy miejsko-wiejskie: *Urban-rural gminas:*								
Kazimierza Wielka	594	41	84	228	12	35	27	65
w tym miasto *of which city*	348	20	49	132	8	12	20	45
Skalbmierz	206	14	17	111	5	14	8	14
w tym miasto *of which city*	110	11	5	64	1	3	5	7
Gminy wiejskie: *Rural gminas:*								
Bejsce	69	4	7	31	2	12	1	5
Czarnocin	110	7	13	54	1	13	1	6
Opatowiec	88	8	7	33	4	11	4	9
POWIAT KIELECKI	**10565**	**994**	**1713**	**4355**	**321**	**1119**	**316**	**816**
Gminy miejsko-wiejskie: *Urban-rural gminas:*								
Bodzentyn	397	31	74	179	17	22	19	17
w tym miasto *of which city*	163	14	23	77	6	8	5	10
Chęciny	746	72	102	282	15	106	30	63
w tym miasto *of which city*	321	29	39	131	7	41	8	26
Chmielnik	588	44	54	330	17	39	16	39
w tym miasto *of which city*	322	24	16	203	10	14	8	19
Daleszyce	897	92	89	493	18	59	19	56
w tym miasto *of which city*	262	13	11	183	8	20	4	13

a Bez osób prowadzących indywidualne gospodarstwa rolne.

a Excluding persons tending private farms.

TABL. 4 (73) **OSOBY FIZYCZNE [a] PROWADZĄCE DZIAŁALNOŚĆ GOSPODARCZĄ WEDŁUG WYBRANYCH SEKCJI W 2007 R. (cd.)**
Stan w dniu 31 XII

NATURAL PERSONS [a] CONDUCTING ECONOMIC ACTIVITY BY SELECTED SECTIONS IN 2007 (cont.)
As of 31 XII

WYSZCZEGÓLNIENIE *SPECIFICATION*	Ogółem *Grand total*	W tym *Of which*						
		przetwórstwo przemysłowe *manufacturing*	budownictwo *construction*	handel i naprawy[Δ] *trade and repair[Δ]*	hotele i restauracje *hotels and restaurants*	transport, gospodarka magazynowa i łączność *transport, storage and communication*	pośrednictwo finansowe *financial intermediation*	obsługa nieruchomości i firm[Δ] *real estate, renting and business activities*
POWIAT KIELECKI (dok.)								
Gminy wiejskie: *Rural gminas:*								
Bieliny	455	40	59	167	27	94	9	24
Górno	706	63	140	260	23	97	17	54
Łagów	308	25	25	177	9	17	5	18
Łopuszno	440	49	76	157	11	68	7	31
Masłów	728	79	125	244	16	69	25	84
Miedziana Góra	729	73	149	237	21	88	20	74
Mniów	364	31	90	160	7	26	5	14
Morawica	892	77	168	351	20	95	21	84
Nowa Słupia	410	37	78	171	35	25	9	20
Piekoszów	724	71	136	265	18	80	32	65
Pierzchnica	178	16	27	80	6	12	3	16
Raków	283	12	42	189	10	8	4	4
Sitkówka-Nowiny	478	46	69	171	12	69	27	59
Strawczyn	465	42	100	178	14	64	18	18
Zagnańsk	777	94	110	264	25	81	30	76
POWIAT KONECKI	**5265**	**726**	**779**	**2297**	**148**	**267**	**157**	**383**
Gminy miejsko-wiejskie: *Urban-rural gminas:*								
Końskie	2933	417	316	1305	88	137	92	265
w tym miasto *of which city*	2097	257	203	911	67	94	76	237
Stąporków	1073	142	215	432	28	77	30	74
w tym miasto *of which city*	473	45	78	229	10	32	16	35
Gminy wiejskie: *Rural gminas:*								
Fałków	130	17	28	51	3	12	6	3
Gowarczów	187	35	24	80	3	7	5	8
Radoszyce	467	48	98	222	12	16	12	18
Ruda Maleniecka	128	24	14	57	-	6	4	8
Słupia (Konecka)	128	13	21	64	4	6	3	3
Smyków	219	30	63	86	10	6	5	4

a Bez osób prowadzących indywidualne gospodarstwa rolne.

a Excluding persons tending private farms.

TABL. 4 (73) **OSOBY FIZYCZNE [a] PROWADZĄCE DZIAŁALNOŚĆ GOSPODARCZĄ WEDŁUG WYBRANYCH SEKCJI W 2007 R. (cd.)**
Stan w dniu 31 XII

NATURAL PERSONS [a] CONDUCTING ECONOMIC ACTIVITY BY SELECTED SECTIONS IN 2007 (cont.)
As of 31 XII

WYSZCZEGÓLNIENIE *SPECIFICATION*	Ogółem *Grand total*	W tym *Of which*						
		przetwórstwo przemysłowe *manufacturing*	budownictwo *construction*	handel i naprawy[Δ] *trade and repair[Δ]*	hotele i restauracje *hotels and restaurants*	transport, gospodarka magazynowa i łączność *transport, storage and communication*	pośrednictwo finansowe *financial intermediation*	obsługa nieruchomości i firm[Δ] *real estate, renting and business activities*
POWIAT OPATOWSKI	**2573**	**220**	**351**	**1115**	**55**	**258**	**76**	**190**
Gminy miejsko-wiejskie: *Urban-rural gminas:*								
Opatów	833	52	82	384	18	60	25	93
w tym miasto *of which city*	653	41	59	309	15	40	12	74
Ożarów	573	51	72	255	17	60	12	45
w tym miasto *of which city*	345	28	43	157	13	33	8	30
Gminy wiejskie: *Rural gminas:*								
Baćkowice	165	15	33	71	3	16	3	7
Iwaniska	274	34	80	103	2	21	8	8
Lipnik	172	14	17	70	-	34	7	10
Sadowie	184	26	23	74	3	18	6	7
Tarłów	224	14	31	106	5	30	6	12
Wojciechowice	148	14	13	52	7	19	9	8
POWIAT OSTROWIECKI	**9310**	**721**	**1093**	**4145**	**283**	**810**	**372**	**919**
Gminy miejskie: *Urban gminas:*								
Ostrowiec Świętokrzyski	7330	513	790	3279	222	655	310	767
Gminy miejsko-wiejskie: *Urban-rural gminas:*								
Ćmielów	399	56	51	178	12	27	15	31
w tym miasto *of which city*	184	28	25	83	3	7	6	16
Kunów	400	38	68	168	16	37	16	21
w tym miasto *of which city*	135	10	24	49	8	14	8	11
Gminy wiejskie: *Rural gminas:*								
Bałtów	139	14	21	63	1	11	2	9
Bodzechów	839	80	112	380	27	65	24	76
Waśniów	203	20	51	77	5	15	5	15

a Bez osób prowadzących indywidualne gospodarstwa rolne.

a Excluding persons tending private farms.

TABL. 4 (73) **OSOBY FIZYCZNE [a] PROWADZĄCE DZIAŁALNOŚĆ GOSPODARCZĄ WEDŁUG WYBRANYCH SEKCJI W 2007 R. (cd.)**
Stan w dniu 31 XII

NATURAL PERSONS [a] CONDUCTING ECONOMIC ACTIVITY BY SELECTED SECTIONS IN 2007 (cont.)
As of 31 XII

WYSZCZEGÓLNIENIE *SPECIFICATION*	Ogółem *Grand total*	W tym *Of which*						
		przetwórstwo przemysłowe *manufacturing*	budownictwo *construction*	handel i naprawy[Δ] *trade and repair[Δ]*	hotele i restauracje *hotels and restaurants*	transport, gospodarka magazynowa i łączność *transport, storage and communication*	pośrednictwo finansowe *financial intermediation*	obsługa nieruchomości i firm[Δ] *real estate, renting and business activities*
POWIAT PIŃCZOWSKI	**1806**	**206**	**238**	**747**	**59**	**159**	**65**	**132**
Gminy miejsko-wiejskie: *Urban-rural gminas:*								
Działoszyce	175	14	10	96	5	17	4	7
w tym miasto *of which city*	74	7	4	47	2	3	1	3
Pińczów	1173	130	160	461	42	102	48	96
w tym miasto *of which city*	846	87	90	329	35	72	37	81
Gminy wiejskie: *Rural gminas:*								
Kije	146	24	24	60	3	16	5	3
Michałów	153	22	15	61	5	16	3	13
Złota	159	16	29	69	4	8	5	13
POWIAT SANDOMIERSKI	**4991**	**308**	**413**	**2365**	**168**	**455**	**212**	**528**
Gminy miejskie: *Urban gminas:*								
Sandomierz	2816	176	202	1281	110	200	128	363
Gminy miejsko-wiejskie: *Urban-rural gminas:*								
Koprzywnica	249	16	21	129	7	22	11	19
w tym miasto *of which city*	129	8	8	67	6	8	6	7
Zawichost	201	12	18	106	8	13	7	18
w tym miasto *of which city*	122	8	9	61	6	8	5	10
Gminy wiejskie: *Rural gminas:*								
Dwikozy	387	30	26	191	6	54	15	34
Klimontów	315	14	58	144	7	35	13	10
Łoniów	259	17	39	127	-	29	8	17
Obrazów	263	19	15	130	12	38	8	19
Samborzec	406	18	26	213	14	51	19	40
Wilczyce	95	6	8	44	4	13	3	8

a Bez osób prowadzących indywidualne gospodarstwa rolne.

a Excluding persons tending private farms.

TABL. 4 (73) **OSOBY FIZYCZNE [a] PROWADZĄCE DZIAŁALNOŚĆ GOSPODARCZĄ WEDŁUG WYBRANYCH SEKCJI W 2007 R. (cd.)**
Stan w dniu 31 XII

NATURAL PERSONS [a] CONDUCTING ECONOMIC ACTIVITY BY SELECTED SECTIONS IN 2007 (cont.)
As of 31 XII

WYSZCZEGÓLNIENIE *SPECIFICATION*	Ogółem *Grand total*	W tym *Of which*						
		przetwórstwo przemysłowe *manufacturing*	budownictwo *construction*	handel i naprawy[Δ] *trade and repair[Δ]*	hotele i restauracje *hotels and restaurants*	transport, gospodarka magazynowa i łączność *transport, storage and communication*	pośrednictwo finansowe *financial intermediation*	obsługa nieruchomości i firm[Δ] *real estate, renting and business activities*
POWIAT SKARŻYSKI ...	**6355**	**696**	**644**	**2789**	**160**	**445**	**283**	**666**
Gminy miejskie: *Urban gminas:*								
Skarżysko-Kamienna...	4622	469	428	2010	106	340	224	521
Gminy miejsko-wiejskie: *Urban-rural gminas:*								
Suchedniów	784	116	77	363	30	38	29	68
w tym miasto ..... *of which city*	678	96	64	314	28	26	27	64
Gminy wiejskie: *Rural gminas:*								
Bliżyn	457	53	74	187	15	32	21	38
Łączna	221	25	30	96	7	15	5	16
Skarżysko Kościelne	271	33	35	133	2	20	4	23
POWIAT STARACHOWICKI.....	**5569**	**570**	**684**	**2228**	**153**	**405**	**295**	**575**
Gminy miejskie: *Urban gminas:*								
Starachowice	3867	358	390	1591	108	265	222	468
Gminy miejsko-wiejskie: *Urban-rural gminas:*								
Wąchock.....	375	64	30	163	13	27	11	27
w tym miasto ..... *of which city*	197	44	13	78	8	11	8	12
Gminy wiejskie: *Rural gminas:*								
Brody	445	53	54	145	13	34	24	39
Mirzec.....	333	30	59	143	4	26	19	14
Pawłów	549	65	151	186	15	53	19	27

a Bez osób prowadzących indywidualne gospodarstwa rolne.

a Excluding persons tending private farms.

TABL. 4 (73) **OSOBY FIZYCZNE [a] PROWADZĄCE DZIAŁALNOŚĆ GOSPODARCZĄ WEDŁUG WYBRANYCH SEKCJI W 2007 R. (dok.)**
Stan w dniu 31 XII

NATURAL PERSONS [a] CONDUCTING ECONOMIC ACTIVITY BY SELECTED SECTIONS IN 2007 (cont.)
As of 31 XII

WYSZCZEGÓLNIENIE *SPECIFICATION*	Ogółem *Grand total*	W tym *Of which*						
		przetwórstwo przemysłowe *manufacturing*	budownictwo *construction*	handel i naprawy[Δ] *trade and repair[Δ]*	hotele i restauracje *hotels and restaurants*	transport, gospodarka magazynowa i łączność *transport, storage and communication*	pośrednictwo finansowe *financial intermediation*	obsługa nieruchomości i firm[Δ] *real estate, renting and business activities*
POWIAT STASZOWSKI	**4099**	**352**	**793**	**1729**	**110**	**286**	**132**	**264**
Gminy miejsko-wiejskie: *Urban-rural gminas:*								
Osiek	322	16	59	138	6	49	8	20
w tym miasto *of which city*	118	7	21	56	2	13	3	5
Połaniec	667	57	112	280	31	42	25	42
w tym miasto *of which city*	528	40	87	211	27	30	21	39
Staszów	1968	193	306	851	51	109	62	158
w tym miasto *of which city*	1547	141	206	697	40	73	58	134
Gminy wiejskie: *Rural gminas:*								
Bogoria	359	26	63	184	6	34	15	13
Łubnice	151	14	28	67	7	13	5	6
Oleśnica	231	6	141	55	1	5	5	6
Rytwiany	293	31	64	110	5	29	10	15
Szydłów	108	9	20	44	3	5	2	4
POWIAT WŁOSZCZOWSKI	**2481**	**441**	**399**	**861**	**70**	**185**	**80**	**230**
Gminy miejsko-wiejskie: *Urban-rural gminas:*								
Włoszczowa	993	126	111	426	36	59	47	79
w tym miasto *of which city*	752	87	71	338	26	38	37	65
Gminy wiejskie: *Rural gminas:*								
Kluczewsko	239	29	67	71	10	13	6	15
Krasocin	896	241	169	218	12	78	19	114
Moskorzew	90	10	24	34	4	10	1	5
Radków	109	16	10	46	3	9	4	6
Secemin	154	19	18	66	5	16	3	11
MIASTO NA PRAWACH POWIATU *CITY WITH POWIAT STATUS*								
Kielce	**22104**	**1684**	**2332**	**8098**	**510**	**1831**	**1142**	**3695**

a Bez osób prowadzących indywidualne gospodarstwa rolne.

a Excluding persons tending private farms.

ANEKS
ANNEX

U w a g a. Dane zaprezentowano zgodnie z obowiązującym od 1 I 2008 r. podziałem kraju na 66 podregionów (NTS 3), wynikającym ze zmiany Nomenklatury Jednostek Terytorialnych do Celów Statystycznych na poziomie NTS 3, wprowadzonym Rozporządzeniem Rady Ministrów z dnia 14 XI 2007 r. (Dz. U. Nr 214, poz. 1573).

N o t e. Data are presented according to administrative division on 66 subregions (NTS 3) binding since 1 I 2008 and resulting from amendment of the Nomeclature of Territorial Units for Statistical Purposes (NTS 3) that was introduced by the Decree of the Council of Ministers, dated 14 XI 2007 (Journal of Laws No. 214, item 1573).

I. WYBRANE DANE O PODREGIONACH (NTS 3) I POWIATACH (NTS 4) W 2007 R.

SELECTED DATA BY SUBREGIONS (NTS 3) AND POWIATS (NTS 4) IN 2007

WYSZCZEGÓLNIENIE *SPECIFICATION*	Powierzchnia [ab] w km² *Total area [ab] in km²*	Ludność [a] *Population [a]*					
		ogółem w tys. *total in thous.*	*w wieku w % at age in %*			na 1 km² *per 1 km²*	w miastach w % ogółu ludności *in urban areas in % of total population*
			przedprodukcyjnym *pre-working*	produkcyjnym *working*	poprodukcyjnym *post-working*		
WOJEWÓDZTWO ..... *VOIVODSHIP*	**11710**	**1275,6**	**19,4**	**63,1**	**17,4**	**109**	**45,4**
Podregion kielecki ..... *Subregion*	**5030**	**777,9**	**19,0**	**64,1**	**16,8**	**155**	**56,3**
POWIATY: *POWIATS:*							
kielecki	2246	199,8	22,8	62,8	14,3	89	6,7
konecki	1139	83,6	19,4	62,5	18,1	73	31,6
ostrowiecki	617	115,3	18,2	64,2	17,6	187	68,9
skarżyski	395	79,3	17,5	63,9	18,7	201	72,3
starachowicki	523	94,0	19,1	62,3	18,6	180	58,9
MIASTO NA PRAWACH POWIATU *CITY WITH POWIAT STATUS*							
Kielce	110	205,9	16,2	67,0	16,8	1879	100,0
Podregion sandomiersko-jędrzejowski ..... *Subregion*	**6680**	**497,7**	**20,1**	**61,6**	**18,3**	**75**	**28,4**
POWIATY: *POWIATS:*							
buski	968	73,4	18,9	61,2	19,9	76	23,2
jędrzejowski	1257	89,1	20,2	62,5	17,4	71	30,5
kazimierski	422	35,5	18,9	60,8	20,3	84	19,9
opatowski	911	56,1	20,0	61,3	18,6	62	20,6
pińczowski	613	41,8	19,2	60,9	19,9	68	30,6
sandomierski	676	81,1	20,2	61,7	18,1	120	36,0
staszowski	925	73,7	21,5	62,3	16,2	80	34,8
włoszczowski	908	47,0	21,4	60,7	17,9	52	22,9

a Stan w dniu 31 XII. *b* Według ewidencji geodezyjnej.

a As of 31 XII. b According to geodetic register.

I. WYBRANE DANE O PODREGIONACH (NTS 3) I POWIATACH (NTS 4) W 2007 R. (cd.)
SELECTED DATA BY SUBREGIONS (NTS 3) AND POWIATS (NTS 4) IN 2007 (cont.)

WYSZCZEGÓLNIENIE *SPECIFICATION*	Przyrost naturalny na 1000 ludności *Natural increase per 1000 population*	Zgony *Deaths*		Saldo migracji wewnętrznych i zagranicznych na pobyt stały na 1000 ludności *Net internal and international migration for permanent residence per 1000 population*
		na 1000 ludności *per 1000 population*	w tym niemowląt na 1000 urodzeń żywych *of which infant deaths per 1000 live births*	
WOJEWÓDZTWO *VOIVODSHIP*	**-1,4**	**10,7**	**5,0**	**-2,3**
Podregion kielecki *Subregion*	**-0,7**	**10,1**	**5,3**	**-2,2**
POWIATY: *POWIATS:*				
kielecki	1,6	9,5	4,1	3,9
konecki	-2,1	11,6	5,0	-4,3
ostrowiecki	-2,3	10,9	5,0	-2,8
skarżyski	-3,5	11,9	3,0	-2,4
starachowicki	-1,4	10,8	7,9	-3,7
MIASTO NA PRAWACH POWIATU *CITY WITH POWIAT STATUS*				
Kielce	-0,0	8,5	6,9	-6,1
Podregion sandomiersko-jędrzejowski *Subregion*	**-2,4**	**11,6**	**4,5**	**-2,4**
POWIATY: *POWIATS:*				
buski	-3,6	12,6	4,5	-1,7
jędrzejowski	-1,2	10,9	1,1	-2,3
kazimierski	-5,6	14,0	3,3	-1,9
opatowski	-4,4	12,7	6,3	-3,3
pińczowski	-3,6	12,0	-	-2,7
sandomierski	-1,8	10,9	2,7	-2,3
staszowski	-0,7	10,7	13,4	-3,1
włoszczowski	-0,6	10,6	2,1	-2,0

I. WYBRANE DANE O PODREGIONACH (NTS 3) I POWIATACH (NTS 4) W 2007 R. (cd.)

SELECTED DATA BY SUBREGIONS (NTS 3) AND POWIATS (NTS 4) IN 2007 (cont.)

WYSZCZEGÓLNIENIE *SPECIFICATION*	Ludność korzystająca [a] z oczyszczalni ścieków w % ludności ogółem *Population connected to [a] waste water treatment plants in % of total population*	Nakłady na środki trwałe (ceny bieżące) na 1 mieszkańca w zł *Outlays on fixed assets (current prices) per capita in zl*		Przestępstwa stwierdzone w zakończonych postępowaniach przygotowawczych na 10 tys. ludności *Ascertained crimes in completed preparatory proceedings per 10 thous. population*	Wskaźnik wykrywalności sprawców przestępstw stwierdzonych w % *Rate of detectability of delinquents in ascertained crimes in %*
		służące ochronie środowiska *in environmental protection*	służące gospodarce wodnej *in water management*		
WOJEWÓDZTWO *VOIVODSHIP*	**50,4**	**104,8**	**30,6**	**317,5**	**77,8**
Podregion kielecki *Subregion*	**60,2**	**68,2**	**28,9**	**357,4**	**x**
POWIATY: *POWIATS:*					
kielecki	32,3	85,7	45,1	192,0	67,1 [b]
konecki	35,6	47,1	22,5	256,0	84,1
ostrowiecki	59,2	30,6	78,4	291,9	77,8
skarżyski	70,2	85,5	1,9	560,6	83,2
starachowicki	66,5	140,7	7,7	267,8	71,3
MIASTO NA PRAWACH POWIATU *CITY WITH POWIAT STATUS*					
Kielce	91,2	41,2	8,2	557,0	64,5
Podregion sandomiersko-jędrzejowski *Subregion*	**35,0**	**162,0**	**33,4**	**255,3**	**x**
POWIATY: *POWIATS:*					
buski	37,4	246,3	56,4	218,5	81,9
jędrzejowski	35,0	11,4	13,1	240,8	95,9
kazimierski	20,8	19,6	53,8	135,0	88,5
opatowski	29,9	221,6	32,2	180,7	83,5
pińczowski	39,4	58,1	32,3	705,4	97,3
sandomierski	35,6	48,5	37,9	227,0	79,9
staszowski	41,6	530,5	16,7	177,3	85,1
włoszczowski	32,2	62,8	41,0	289,8	89,9

a Dane szacunkowe. b Wskaźnik wykrywalności obliczono łącznie dla powiatu kieleckiego i miasta Kielce. Brak oddzielnych statystyk.

a Estimated data. b Rates of detectability are calculated including data of kielecki powiat and Kielce city. Separate statistics do not exist.

I. WYBRANE DANE O PODREGIONACH (NTS 3) I POWIATACH (NTS 4) W 2007 R. (cd.)

SELECTED DATA BY SUBREGIONS (NTS 3) AND POWIATS (NTS 4) IN 2007 (cont.)

WYSZCZEGÓLNIENIE *SPECIFICATION*	Pracujący [ab] *Employed persons* [ab]				
	ogółem w tys. *total in thous.*	rolnictwo, łowiectwo i leśnictwo; rybactwo *agriculture, hunting and forestry; fishing*	przemysł i budownictwo *Industry and construction*	usługi rynkowe *market services*	usługi nierynkowe *non-market services*
		w % ogółem on % of total			
WOJEWÓDZTWO	**366,6**	**39,1**	**23,7**	**17,8**	**19,4**
VOIVODSHIP					
Podregion kielecki	**201,3**	**22,5**	**31,0**	**23,2**	**23,3**
Subregion					
POWIATY: *POWIATS:*					
kielecki	41,5	58,5	16,3	8,6	16,7
konecki	20,6	36,4	31,2	12,4	20,1
ostrowiecki	27,2	22,8	33,4	24,1	19,7
skarżyski	15,5	5,8	39,7	28,7	25,8
starachowicki	25,3	23,0	48,7	11,4	16,9
MIASTO NA PRAWACH POWIATU *CITY WITH POWIAT STATUS*					
Kielce	71,4	1,0	30,5	37,4	31,1
Podregion sandomiersko-jędrzejowski	**165,3**	**59,3**	**14,8**	**11,2**	**14,7**
Subregion					
POWIATY: *POWIATS:*					
buski	26,3	62,9	7,8	11,4	17,9
jędrzejowski	26,1	57,5	14,6	13,4	14,6
kazimierski	13,2	77,0	5,5	7,2	10,3
opatowski	18,6	64,5	12,3	8,4	14,8
pińczowski	14,7	64,2	11,5	9,9	14,3
sandomierski	27,1	57,4	13,8	14,2	14,6
staszowski	24,2	46,5	27,2	11,9	14,4
włoszczowski	15,2	53,3	23,3	8,7	14,6

a Stan w dniu 31 XII. *b* Według faktycznego miejsca pracy; bez podmiotów gospodarczych o liczbie pracujących do 9 osób; łącznie z osobami pracującymi w fundacjach, stowarzyszeniach, partiach politycznych, organizacjach społecznych, organizacjach pracodawców, samorządu gospodarczego i zawodowego oraz w gospodarstwach indywidualnych w rolnictwie.

a As of 31 XII. b By actual workplace; excluding economic entities employing up to 9 persons; including persons employed in foundations, associations, political parties, trade unions, organizations of employers and economic and professional self-governments as well as on private farms in agriculture.

I. WYBRANE DANE O PODREGIONACH (NTS 3) I POWIATACH (NTS 4) W 2007 R. (cd.)
SELECTED DATA BY SUBREGIONS (NTS 3) AND POWIATS (NTS 4) IN 2007 (cont.)

WYSZCZEGÓLNIENIE *SPECIFICATION*	Bezrobotni zarejestrowani [a] *Registered unemployed persons* [a]				Stopa bezrobocia rejestrowanego [a] w % *Registered unemployment rate* [a] *in %*
	ogółem w tys. *total in thous*	z ogółem – w % *of total – in %*			
		kobiety *women*	pozostający bez pracy dłużej niż 1 rok *out of work for longer than 1 year*	w wieku 24 lata i mniej *24 age and less*	
WOJEWÓDZTWO *VOIVODSHIP*	**83,3**	**55,2**	**49,7**	**19,7**	**14,9**
Podregion kielecki *Subregion*	**55,1**	**55,4**	**48,1**	**16,9**	**x**
POWIATY: *POWIATS:*					
kielecki	14,3	54,4	51,7	19,4	20,2
konecki	8,3	58,0	51,6	16,1	23,1
ostrowiecki	8,6	57,5	46,5	19,1	18,8
skarżyski	7,8	53,0	47,4	17,3	25,9
starachowicki	5,3	57,9	38,8	16,6	13,9
MIASTO NA PRAWACH POWIATU *CITY WITH POWIAT STATUS*					
Kielce	10,7	53,6	47,0	12,4	10,0
Podregion sandomiersko-jędrzejowski *Subregion*	**28,2**	**54,7**	**52,6**	**25,2**	**x**
POWIATY: *POWIATS:*					
buski	3,2	47,7	47,3	28,2	9,0
jędrzejowski	4,5	62,9	54,3	24,5	12,3
kazimierski	1,8	52,8	58,2	34,6	10,9
opatowski	4,5	49,3	54,7	26,5	16,7
pińczowski	1,8	58,0	50,3	24,7	9,3
sandomierski	4,8	51,6	53,4	22,9	12,3
staszowski	4,3	56,3	45,1	24,1	12,4
włoszczowski	3,2	59,6	59,9	21,1	14,6

a Stan w dniu 31 XII.
a As of 31 XII.

I. WYBRANE DANE O PODREGIONACH (NTS 3) I POWIATACH (NTS 4) W 2007 R. (cd.)
SELECTED DATA BY SUBREGIONS (NTS 3) AND POWIATS (NTS 4) IN 2007 (cont.)

WYSZCZEGÓLNIENIE *SPECIFICATION*	Zasoby mieszkaniowe [a] *Dwelling stocks* [a]				Mieszkania oddane do użytkowania na 1000 ludności *Dwellings completed per 1000 population*
	mieszkania *dwellings*		przeciętna powierzchnia użytkowa w m^2 *average usable floor space in* m^2		
	w tys. *in thous.*	na 1000 ludności *per 1000 population*	1 mieszkania *dwelling*	na 1 osobę *per person*	
WOJEWÓDZTWO	**417601**	**327,4**	**71,0**	**23,2**	**1,8**
VOIVODSHIP					
Podregion kielecki	**261338**	**335,9**	**66,5**	**22,3**	**2,1**
Subregion					
POWIATY: *POWIATS:*					
kielecki	54869	274,6	82,8	22,7	2,6
konecki	28491	340,8	68,3	23,3	2,0
ostrowiecki	40296	349,4	64,7	22,6	1,2
skarżyski	29299	369,5	61,1	22,6	1,5
starachowicki	31308	333,2	65,0	21,7	0,9
MIASTO NA PRAWACH POWIATU *CITY WITH POWIAT STATUS*					
Kielce	77075	374,3	57,9	21,7	2,8
Podregion sandomiersko-jędrzejowski	**156263**	**314,0**	**78,5**	**24,6**	**1,3**
Subregion					
POWIATY: *POWIATS:*					
buski	23269	316,8	81,4	25,8	1,7
jędrzejowski	28534	320,4	75,2	24,1	1,0
kazimierski	10698	301,6	89,1	26,9	0,8
opatowski	18184	324,1	74,3	24,1	1,1
pińczowski	13856	331,4	76,7	25,4	1,4
sandomierski	24330	300,1	79,2	23,8	1,0
staszowski	22229	301,6	78,6	23,7	1,3
włoszczowski	15163	322,9	78,0	25,2	2,5

a Stan w dniu 31 XII. *a As of 31 XII.*

I. WYBRANE DANE O PODREGIONACH (NTS 3) I POWIATACH (NTS 4) W 2007 R. (cd.)

SELECTED DATA BY SUBREGIONS (NTS 3) AND POWIATS (NTS 4) IN 2007 (cont.)

WYSZCZEGÓLNIENIE *SPECIFICATION*	Uczniowie w szkołach dla dzieci i młodzieży [a] *Pupils and students of schools for children and youth* [a]						Łóżka w szpitalach ogólnych [b] *Beds in general hospitals* [b]
	podstawowych *primary*	gimnazjach *lower secondary*	zasadniczych zawodowych *basic vocational*	ogólnokształcących [c] *general secondary* [c]	liceach profilowanych *specialized secondary*	technikach [d] *technical secondary* [d]	
	na 10 tys. ludności *per 10 thous. population*						
WOJEWÓDZTWO ..... *VOIVODSHIP*	**619,0**	**390,5**	**52,1**	**195,3**	**21,9**	**186,1**	**44,4**
Podregion kielecki ..... *Subregion*	**600,7**	**378,3**	**50,8**	**207,2**	**18,9**	**194,8**	**47,4**
POWIATY: *POWIATS:*							
kielecki	740,3	452,4	5,2	49,6	5,3	52,7	22,9
konecki	623,2	394,5	54,0	148,1	17,5	198,6	66,6
ostrowiecki	576,8	356,0	58,4	220,1	10,8	187,3	41,6
skarżyski	545,5	344,2	59,3	227,9	18,2	252,2	46,2
starachowicki	605,1	391,3	67,1	196,6	27,7	158,1	41,1
MIASTO NA PRAWACH POWIATU *CITY WITH POWIAT STATUS*							
Kielce	488,9	319,6	78,9	373,7	33,6	330,1	69,8
Podregion sandomiersko-jędrzejowski ..... *Subregion*	**647,7**	**409,5**	**54,0**	**176,8**	**26,5**	**172,6**	**39,8**
POWIATY: *POWIATS:*							
buski	627,0	384,4	68,1	161,6	-	182,2	57,0
jędrzejowski	647,4	396,8	31,0	153,6	25,0	177,7	21,3
kazimierski	592,1	392,5	42,3	166,3	29,3	243,3	16,1
opatowski	643,7	417,8	71,6	158,6	20,1	101,1	23,0
pińczowski	629,0	424,5	28,9	140,9	53,1	129,6	28,5
sandomierski	635,0	405,7	49,6	215,0	25,8	206,0	58,3
staszowski	713,1	435,4	84,3	211,8	33,5	165,0	38,5
włoszczowski	663,1	428,0	46,0	185,0	43,0	172,3	65,8

a Bez szkół specjalnych. *b* Stan w dniu 31 XII. *c, d* Łącznie z: *c* – uzupełniającymi liceami ogólnokształcącymi., *d* – technikami uzupełniającymi i ogólnokształcącymi szkołami artystycznymi dającymi uprawnienia zawodowe.

a Excluding special schools. b As of 31 XII. c, d Including: c – supplementary general secondary schools, d – supplementary technical secondary schools and general art schools leading to professional certification.

I. WYBRANE DANE O PODREGIONACH (NTS 3) I POWIATACH (NTS 4) W 2007 R. (cd.)

SELECTED DATA BY SUBREGIONS (NTS 3) AND POWIATS (NTS 4) IN 2007 (cont.)

WYSZCZEGÓLNIENIE *SPECIFICATION*	Liczba ludności [a] na *Population [a] per*		Wypożyczenia księgozbioru z bibliotek publicznych [b] na 1 czytelnika w wol. *Public library loans [b] per borrower in vol.*	Liczba ludności na 1 placówkę biblioteczną [a] *Population per library establishment [a]*	Widzowie w kinach stałych na 1 seans *Audience in fixed cinemas per screening*	Turystyczne obiekty zbiorowego zakwaterowania *Collective tourist accommodation establishments*		
	1 podmiot ambulatoryjnej opieki zdrowotnej [c] *provider of out-patient health care [c]*	1 aptekę ogólnodostępną *public pharmacy*				miejsca noclegowe [d] *number of beds [d]*	udzielone noclegi *nights spent (overnight stay)*	korzystający z noclegów *tourists accommodated*
						na 1000 ludności *per 1000 population*		
WOJEWÓDZTWO	**1714**	**3173**	**18,5**	**4075**	**29,8**	**7,7**	**876,1**	**306,5**
VOIVODSHIP								
Podregion kielecki	**1677**	**2850**	**18,5**	**5720**	**39,5**	**8,4**	**679,8**	**361,7**
Subregion								
POWIATY: *POWIATS:*								
kielecki	2324	4758	20,5	3843	-	11,9	1001,9	551,4
konecki	3483	2985	18,1	3344	27,7	16,4	754,0	185,2
ostrowiecki	1559	2746	17,9	5242	39,4	2,7	394,0	226,3
skarżyski	1524	2478	17,7	6608	39,1	4,5	283,0	136,2
starachowicki	1807	2847	16,9	3758	49,7	3,3	444,0	244,3
MIASTO NA PRAWACH POWIATU *CITY WITH POWIAT STATUS*								
Kielce	1170	2145	18,4	13727	28,7	9,0	758,7	466,1
Podregion sandomiersko-jędrzejowski	**1777**	**3858**	**18,6**	**3072**	**48,7**	**6,5**	**1182,8**	**220,4**
Subregion								
POWIATY: *POWIATS:*								
buski	1791	3060	15,5	3672	-	24,4	6351,0	575,8
jędrzejowski	2172	4688	20,5	3181	84,1	3,8	337,3	121,2
kazimierski	2086	4434	16,7	2365	-	2,2	115,4	106,2
opatowski	1753	4008	20,6	2338	-	1,7	82,3	63,5
pińczowski	1549	4646	16,1	2091	-	3,7	288,6	100,2
sandomierski	1530	3525	18,4	3861	-	4,8	408,7	282,0
staszowski	2168	3350	22,4	3879	36,3	5,2	512,5	295,8
włoszczowski	1342	4696	15,6	3131	-	0,4	21,6	10,3

a Stan w dniu 31 XII. *b* Łącznie z punktami bibliotecznymi; bez wypożyczeń międzybibliotecznych. *c* Ambulatoryjne zakłady opieki zdrowotnej łącznie z praktykami lekarskimi, bez służb medycyny pracy. *d* Stan w dniu 31 VII.

a As of 31 XII. b Including library service points; excluding interlibrary lending. c Out-patient health care institutions including medical practices, excluding workplace medical service. d As of 31 VII.

I. WYBRANE DANE O PODREGIONACH (NTS 3) I POWIATACH (NTS 4) W 2007 R. (cd.)

SELECTED DATA BY SUBREGIONS (NTS 3) AND POWIATS (NTS 4) IN 2007 (cont.)

WYSZCZEGÓLNIENIE *SPECIFICATION*	Produkcja sprzedana przemysłu [a] (ceny bieżące) *Sold production of industry [a] (current prices)*		Drogi publiczne o twardej nawierzchni [b] w km *Hard surface public roads [b] in km*		Nakłady inwestycyjne w przedsiębiorstwach [a] według lokalizacji inwestycji (ceny bieżące) *Investment outlays in enterprises [a] according to investment location (current prices)*		Wartość brutto środków trwałych w przedsiębiorstwach [ab] (bieżące ceny ewidencyjne) *Gross value of fixed assets in enterprises [ab] (current-keeping prices)*	
	w mln zł *in mln zl*	na 1 mieszkańca w zł *per capita in zl*	powiatowe *powiat roads*	gminne *gmina roads*	w mln zł *in mln zl*	na 1 mieszkańca w zł *per capita in zl*	w mln zł *in mln zl*	na 1 mieszkańca w zł *per capita in zl*
WOJEWÓDZTWO *VOIVODSHIP*	**19189,1**	**15021**	**5652,2**	**4881,6**	**2374,2**	**1858**	**24080,6**	**18879**
Podregion kielecki *Subregion*	**12430,7**	**15962**	**2335,2**	**1524,9**	**1693,3**	**2179**	**14162,5**	**18206**
POWIATY: *POWIATS:*								
kielecki	1716,0	8615	1019,6	540,4	216,3	1086	1665,1	8332
konecki	1171,5	13986	521,5	243,8	105,7	1262	1118,0	13375
ostrowiecki	3326,8	28794	282,0	300,1	306,7	2655	1578,3	13685
skarżyski	1689,7	21269	169,6	112,3	161,5	2033	1325,7	16719
starachowicki	1151,9	12247	235,0	206,0	272,1	2893	1564,5	16652
MIASTO NA PRAWACH POWIATU *CITY WITH POWIAT STATUS*								
Kielce	3374,8	16320	107,5	122,3	631,0	3051	6910,9	33564
Podregion sandomiersko-jędrzejowski *Subregion*	**6758,4**	**13552**	**3317,0**	**3356,7**	**680,8**	**1365**	**9918,1**	**19931**
POWIATY: *POWIATS:*								
buski	136,5	1857	604,1	629,4	60,1	817	723,6	9852
jędrzejowski	1532,3	17178	596,8	389,2	155,2	1740	999,4	11222
kazimierski	#	#	284,6	188,2	5,7	160	95,1	2681
opatowski	#	#	413,0	487,3	34,6	614	1073,8	19139
pińczowski	364,3	8682	315,2	194,6	57,8	1378	776,3	18566
sandomierski	1271,1	15628	319,1	385,6	120,1	1477	1717,6	21186
staszowski	1642,8	22264	436,4	848,1	109,3	1482	3945,5	53537
włoszczowski	870,5	18483	347,8	234,3	138,0	2930	586,8	12494

a Dane dotyczą podmiotów gospodarczych, w których liczba pracujących przekracza 9 osób. *b* Stan w dniu 31 XII.

a Data concern economic entities employing more than 9 persons. b As of 31 XII.

I. WYBRANE DANE O PODREGIONACH (NTS 3) I POWIATACH (NTS 4) W 2007 R. (dok.)

SELECTED DATA BY SUBREGIONS (NTS 3) AND POWIATS (NTS 4) IN 2007 (cont.)

WYSZCZEGÓLNIENIE *SPECIFICATION*	Podmioty gospodarki narodowej [a] zarejestrowane w rejestrze REGON *Entities of the national economy [a] recorded in the REGON register*					
	ogółem *total*		osoby prawne i jednostki organizacyjne mniemające osobowości prawnej *legal persons and organizational entities without legal personality*		osoby fizyczne prowadzące działalność gospodarczą *natural persons conducting economic activity*	
	w liczbach bezwzględnych *in absolute numbers*	na 10 tys. ludności *per 10 thous. population*	w liczbach bezwzględnych *in absolute numbers*	na 10 tys. ludności *per 10 thous. population*	w liczbach bezwzględnych *in absolute numbers*	na 10 tys. ludności *per 10 thous. population*
WOJEWÓDZTWO *VOIVODSHIP*	**106904**	**838**	**21184**	**166**	**85720**	**672**
Podregion kielecki *Subregion*	**73611**	**946**	**14443**	**186**	**59168**	**761**
POWIATY: *POWIATS:*						
kielecki	12523	627	1958	98	10565	529
konecki	6359	761	1094	131	5265	630
ostrowiecki	11049	958	1739	151	9310	807
skarżyski	7773	980	1418	179	6355	801
starachowicki	6999	745	1430	152	5569	593
MIASTO NA PRAWACH POWIATU *CITY WITH POWIAT STATUS*						
Kielce	28908	1404	6804	330	22104	1074
Podregion sandomiersko-jędrzejowski *Subregion*	**33293**	**669**	**6741**	**135**	**26552**	**534**
POWIATY: *POWIATS:*						
buski	5592	761	945	129	4647	633
jędrzejowski	6039	678	1151	129	4888	549
kazimierski	1501	423	434	122	1067	301
opatowski	3301	588	728	130	2573	459
pińczowski	2388	571	582	139	1806	432
sandomierski	6335	781	1344	166	4991	616
staszowski	5060	687	961	130	4099	556
włoszczowski	3077	655	596	127	2481	528

a Stan w dniu 31 XII; bez osób prowadzących gospodarstwa indywidualne w rolnictwie.

a As of 31 XII; excluding persons tending private farms in agriculture.

POBÓR WODY NA POTRZEBY GOSPODARKI NARODOWEJ W 2007 R.
WATER WITHDRAWAL FOR NEEDS OF THE NATIONAL ECONOMY IN 2007

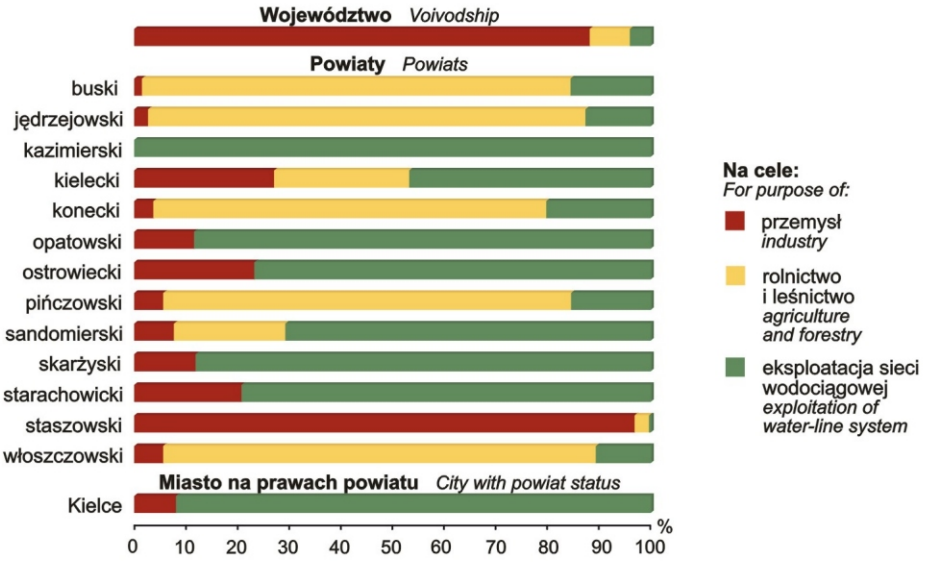

ODPADY[a)] WYTWORZONE W 2007 R.
GENERATED WASTE[a)] IN 2007

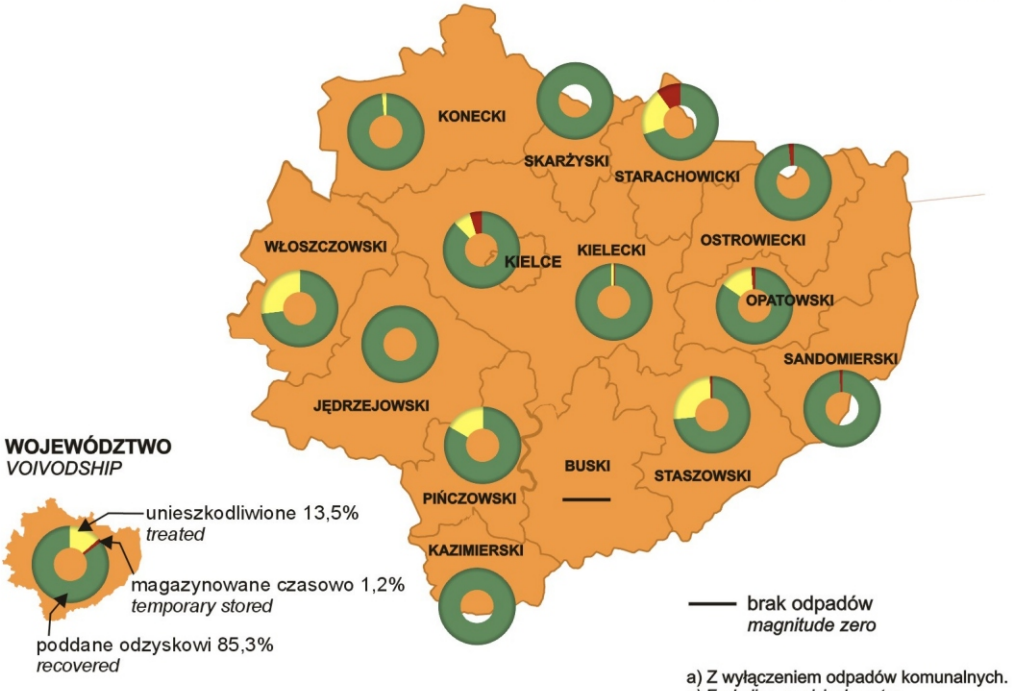

a) Z wyłączeniem odpadów komunalnych.
a) Excluding municipal wastes.

WYDATKI INWESTYCYJNE NA OCHRONĘ ŚRODOWISKA I NA GOSPODARKĘ WODNĄ (ceny bieżące) NA 1 MIESZKAŃCA W ZŁ W 2007 R.

INVESTMENT EXPENDITURES ON ENVIROMENTAL PROTECTION AND WATER MANAGEMENT (current prices) PER CAPITA IN ZL IN 2007

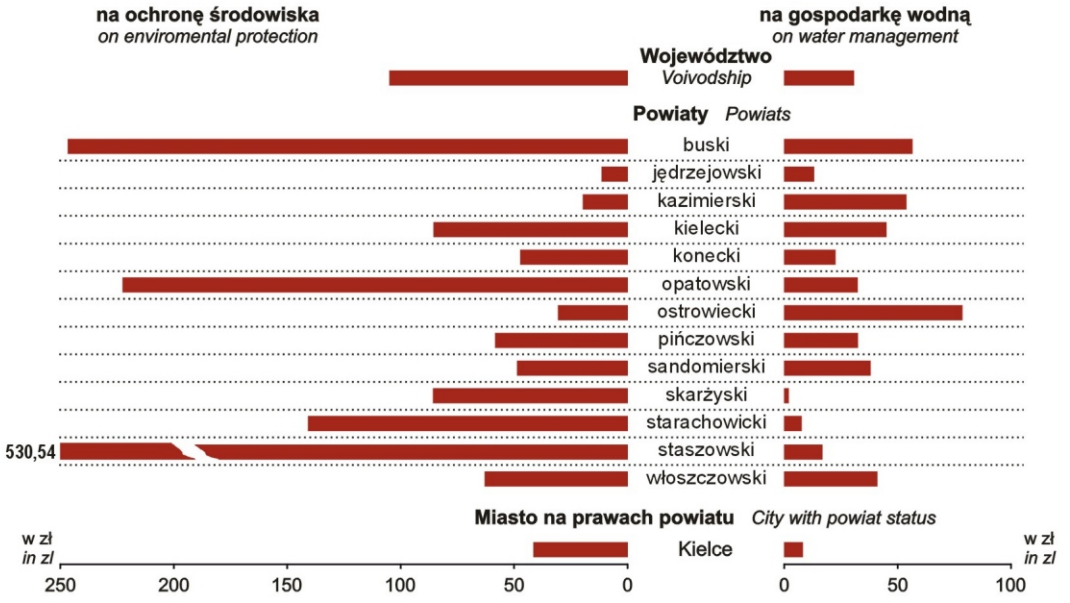

POWIERZCHNIA O SZCZEGÓLNYCH WALORACH PRZYRODNICZYCH PRAWNIE CHRONIONA W 2007 R.

LEGALLY PROTECTED AREAS POSSESING UNIQUE ENVIRONMENTAL VALUE IN 2007

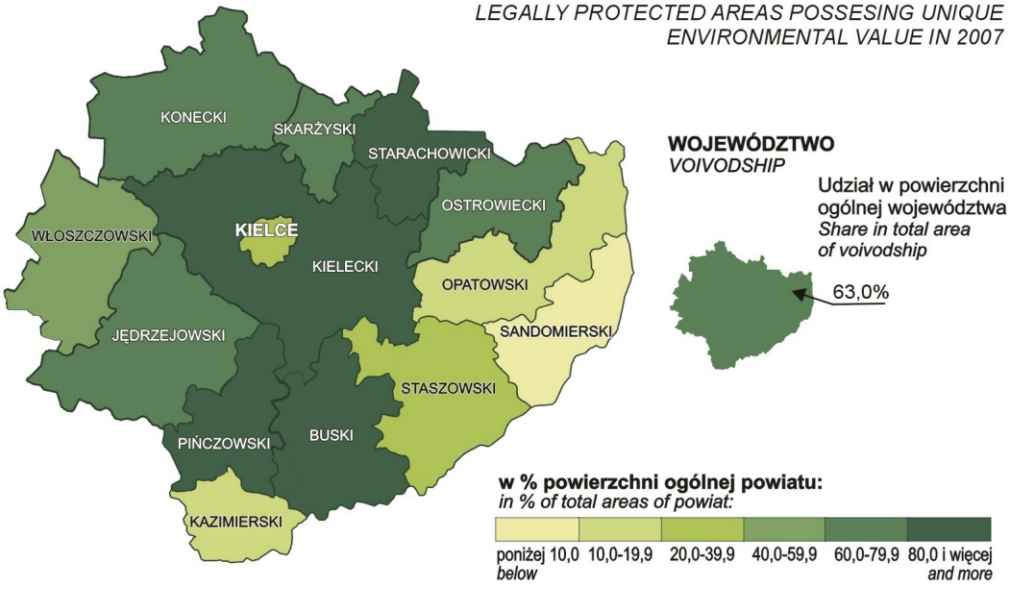

PODZIAŁ ADMINISTRACYJNY
WOJEWÓDZTWA ŚWIĘTOKRZYSKIEGO W 2007 R.
Stan w dniu 31 XII
ADMINISTRATIVE DIVISION
OF ŚWIĘTOKRZYSKIE VOIVODSHIP IN 2007
As of 31 XII

Granice:
Borders:

powiatów
powiats

gmin
gminas

GĘSTOŚĆ ZALUDNIENIA W 2007 R. Stan w dniu 31 XII
POPULATION DENSITY IN 2007. As of 31 XII

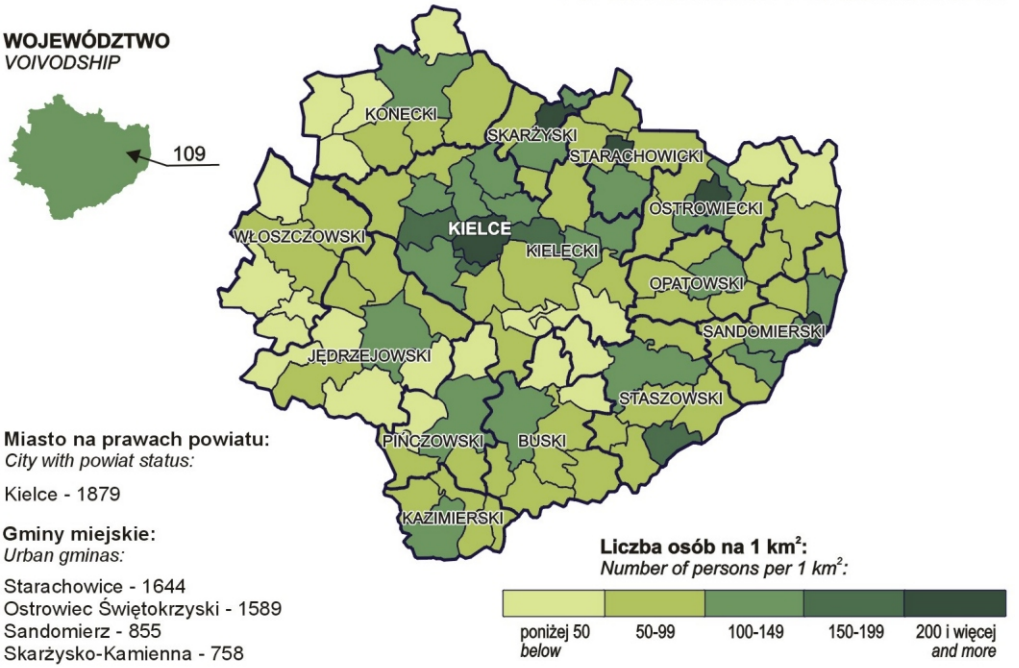

RUCH NATURALNY LUDNOŚCI W 2007 R.
VITAL STATISTICS IN 2007

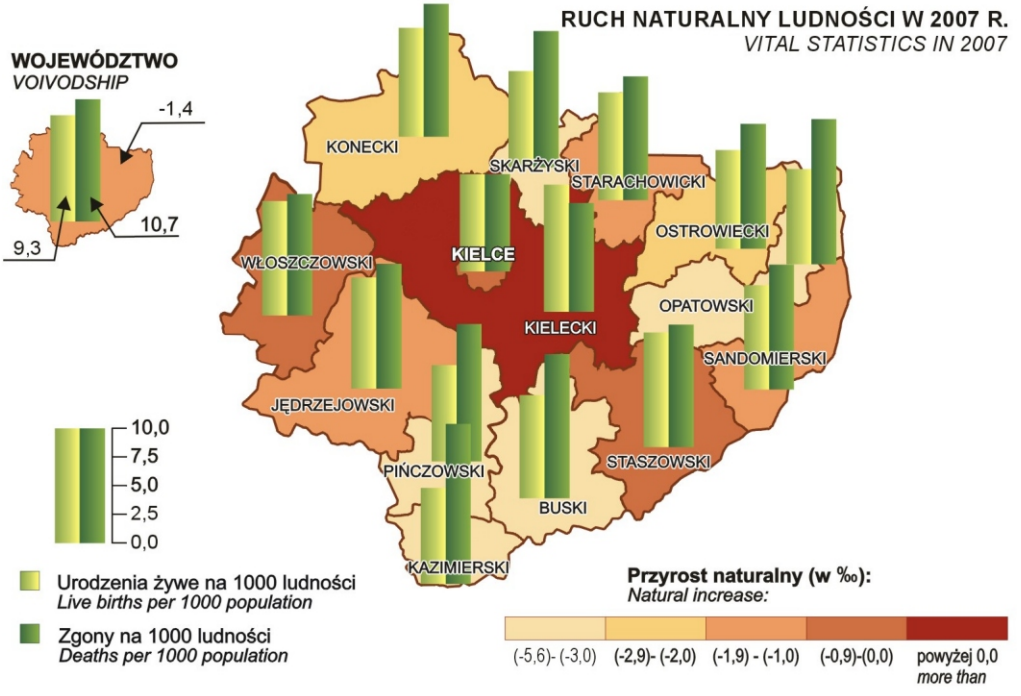

WSPÓŁCZYNNIK FEMINIZACJI W 2007 R.
Stan w dniu 31 XII
COEFFICIENT OF FEMINISM IN 2007
As of 31 XII

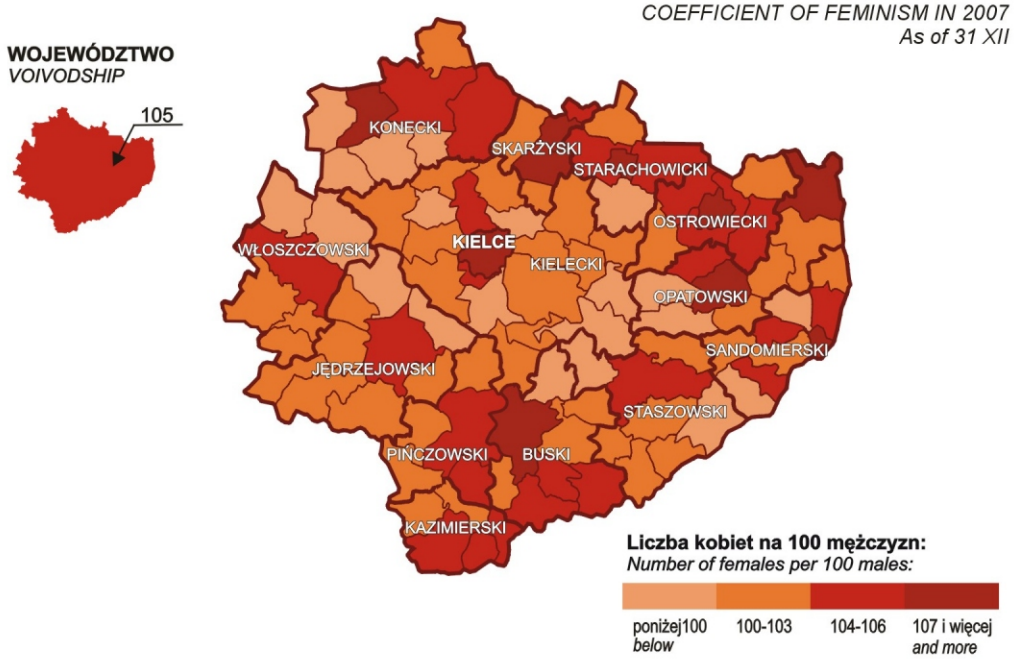

MIGRACJE LUDNOŚCI W 2007 R.
MIGRATION OF POPULATION IN 2007

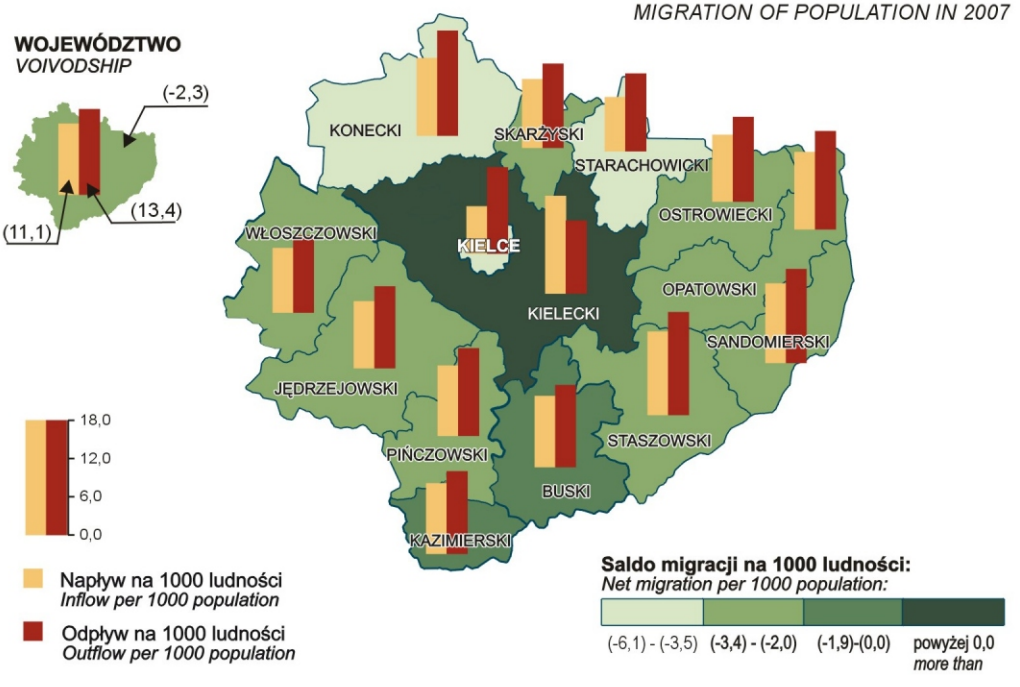

LUDNOŚĆ W WIEKU NIEPRODUKCYJNYM NA 100 OSÓB W WIEKU PRODUKCYJNYM W 2007 R.

Stan w dniu 31 XII

NON-WORKING AGE POPULATION PER 100 PERSONS OF WORKING AGE IN 2007

As of 31 XII

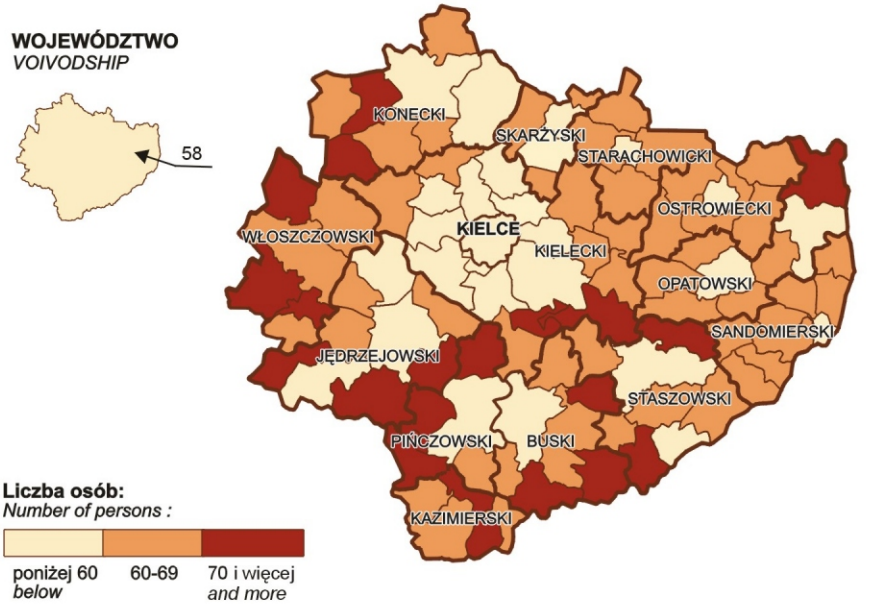

PRACUJĄCY WEDŁUG RODZAJÓW DZIAŁALNOŚCI W 2007 R.

Stan w dniu 31 XII

EMPLOYED PERSONS BY KIND OF ACTIVITIES IN 2007

As of 31 XII

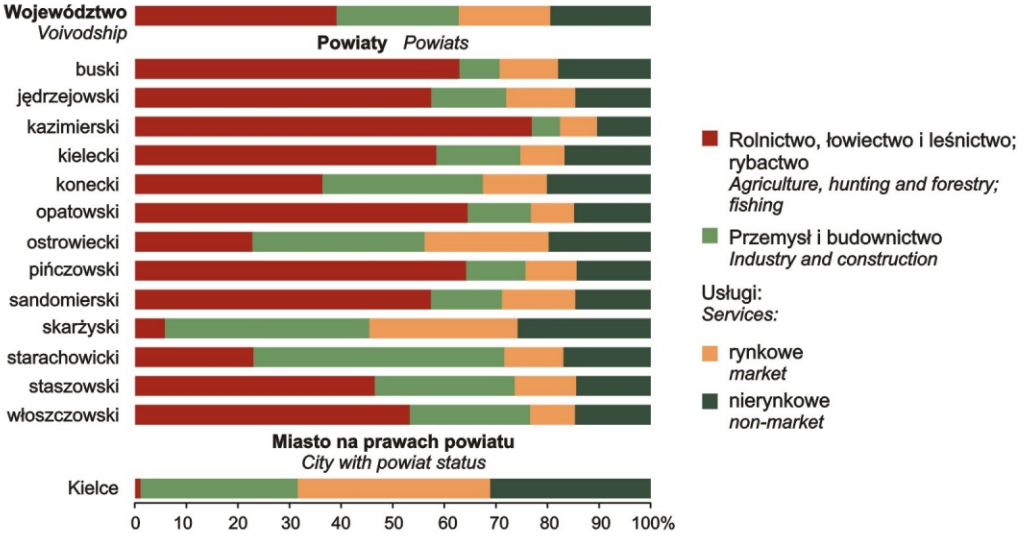

RYNEK PRACY[a] W 2007 R.
LABOUR MARKET[a] IN 2007

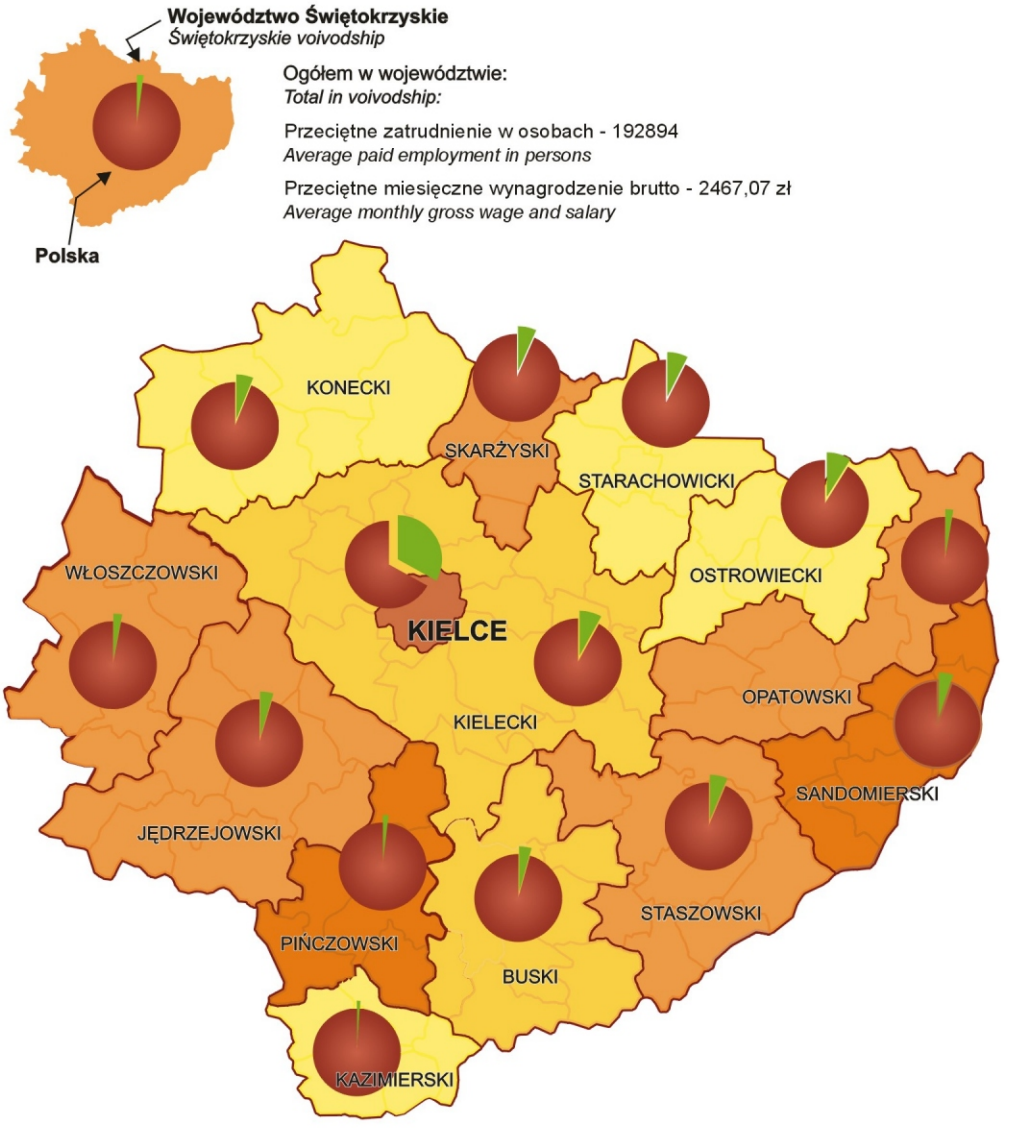

Ogółem w województwie:
Total in voivodship:

Przeciętne zatrudnienie w osobach - 192894
Average paid employment in persons

Przeciętne miesięczne wynagrodzenie brutto - 2467,07 zł
Average monthly gross wage and salary

Przeciętne zatrudnienie w osobach:
Average paid employment in persons:

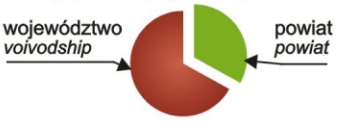

Przeciętne miesięczne wynagrodzenie brutto (w zł):
Average monthly gross wage and salary (in zl):

2050-2249	2250-2449	2450-2649	2650 i więcej *and more*

a) Podmioty gospodarcze zatrudniające powyżej 9 osób.
a) Economic entities employing more than 9 persons.

BEZROBOCIE W 2007 R.
Stan w dniu 31 XII
UNEMPLOYMENT IN 2007
As of 31 XII

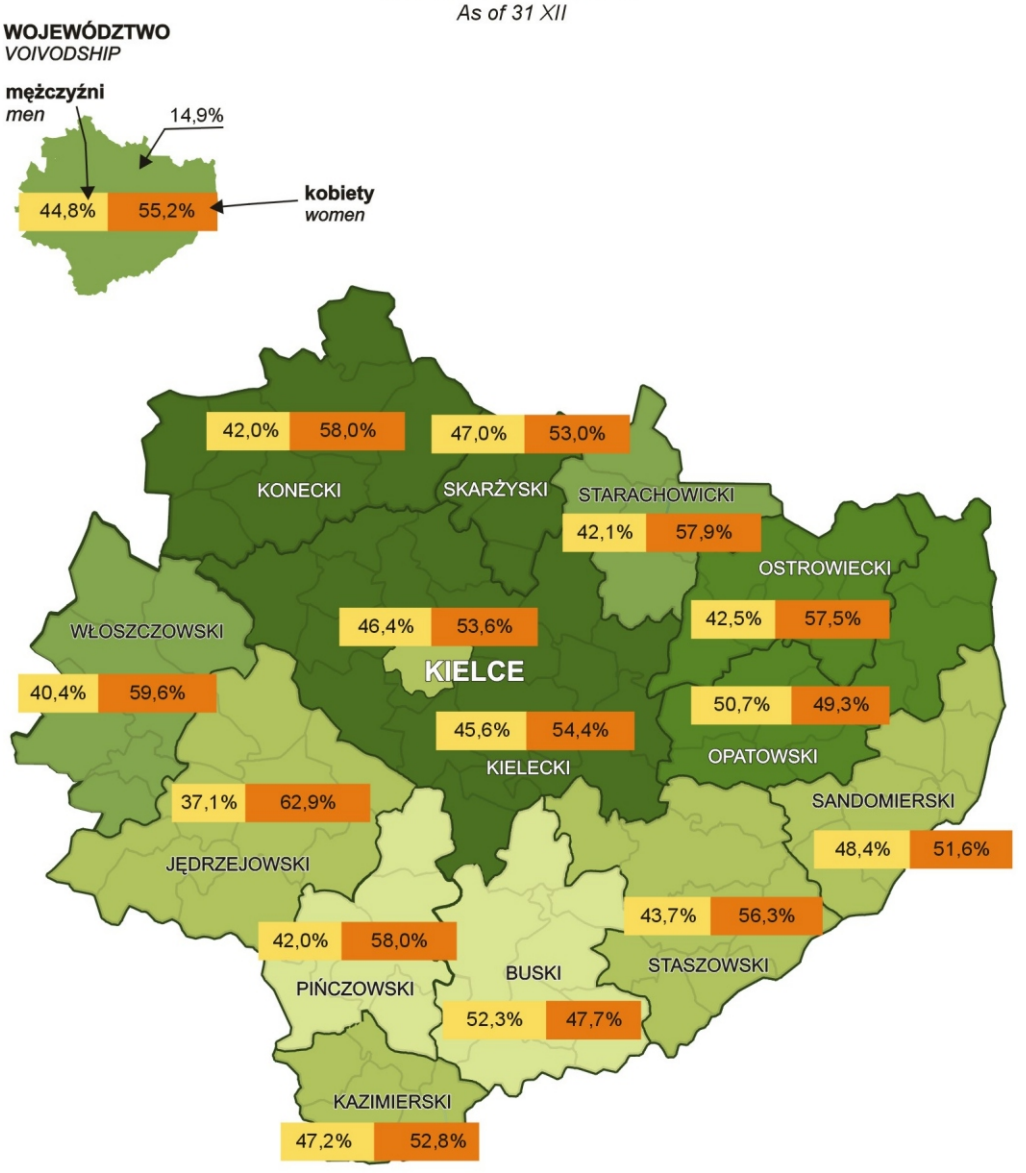

Stopa bezrobocia rejestrowanego w %:
Registered unemployment rate in %:

poniżej 10,0 *below*	10,0 - 12,9	13,0 - 15,9	16,0 - 18,9	19,0 i więcej *and more*

ZASOBY MIESZKANIOWE ZAMIESZKANE I ODDANE DO UŻYTKU W 2007 R.
INHABITED AND COMPLETED DWELLINGS STOCKS IN 2007

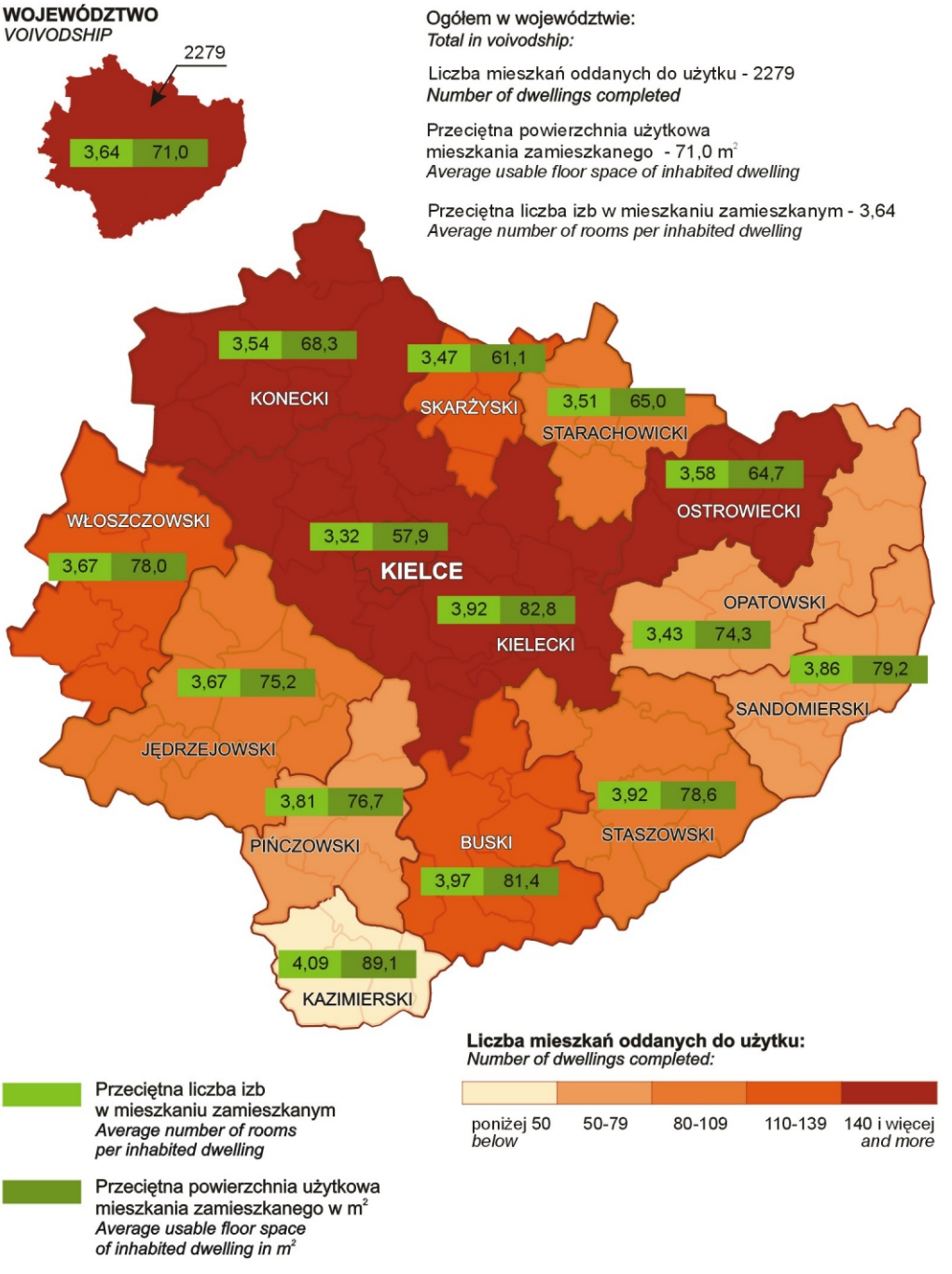

ZUŻYCIE WODY Z WODOCIĄGÓW W GOSPODARSTWACH DOMOWYCH W 2007 R.
CONSUMPTION OF WATER FROM WATER-LINE SYSTEM IN HOUSEHOLDS IN 2007

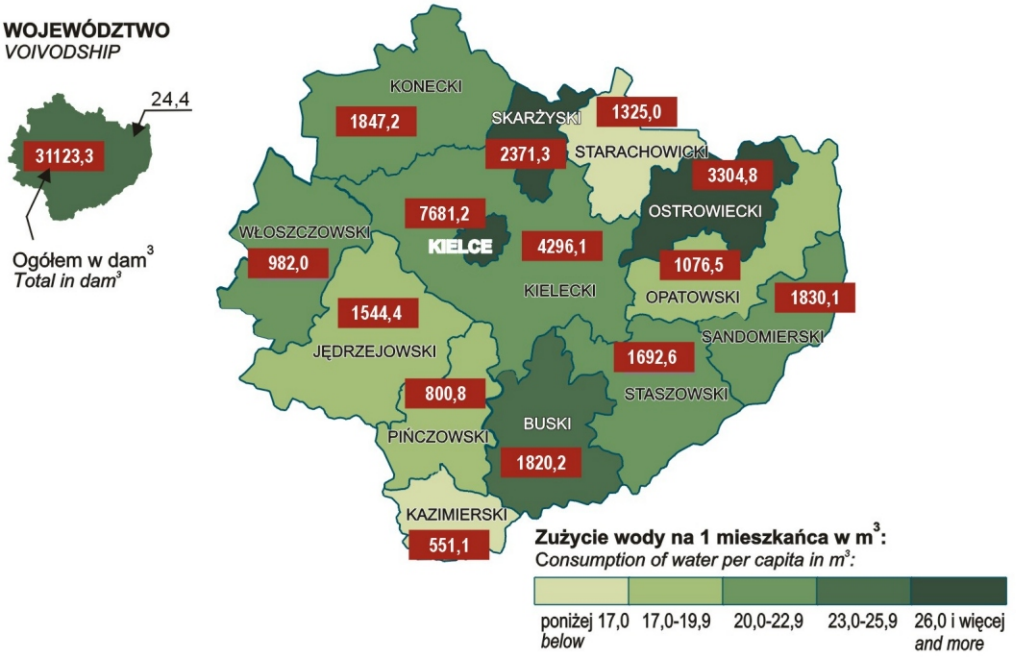

ZUŻYCIE ENERGII ELEKTRYCZNEJ I GAZU Z SIECI W GOSPODARSTWACH DOMOWYCH NA 1 MIESZKAŃCA W 2007 R.
CONSUMPTION OF ELECTRICITY AND GAS FROM GAS-LINE SYSTEM IN HOUSEHOLDS PER CAPITA IN 2007

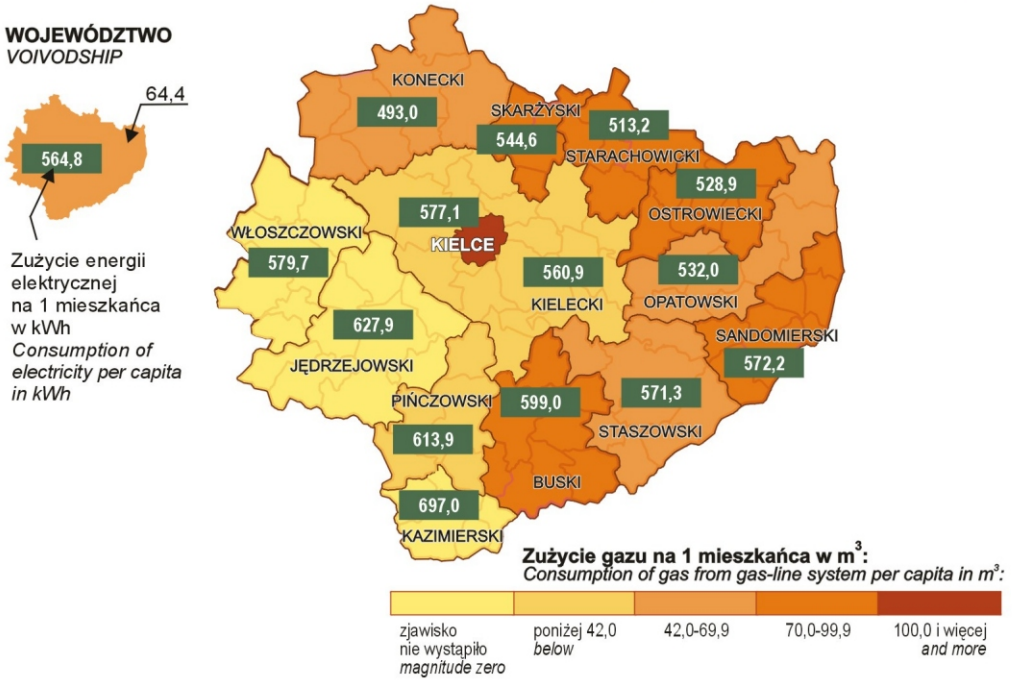

APTEKI W 2007 R.
PHARMACIES IN 2007

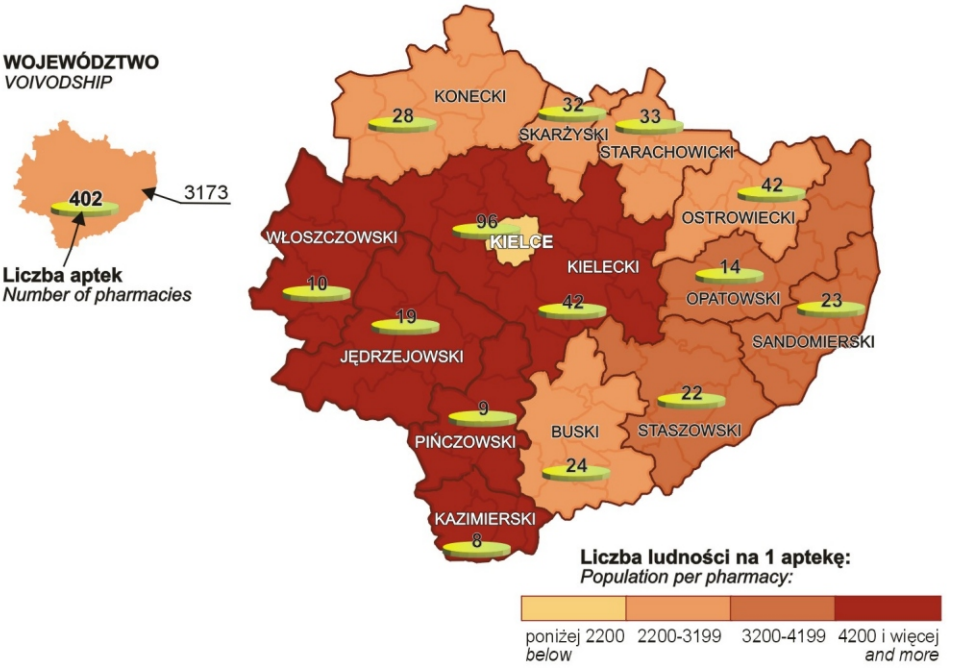

BAZA NOCLEGOWA TURYSTYKI W 2007 R.
TOURISTS ACCOMMODATION FACILITIES IN 2007

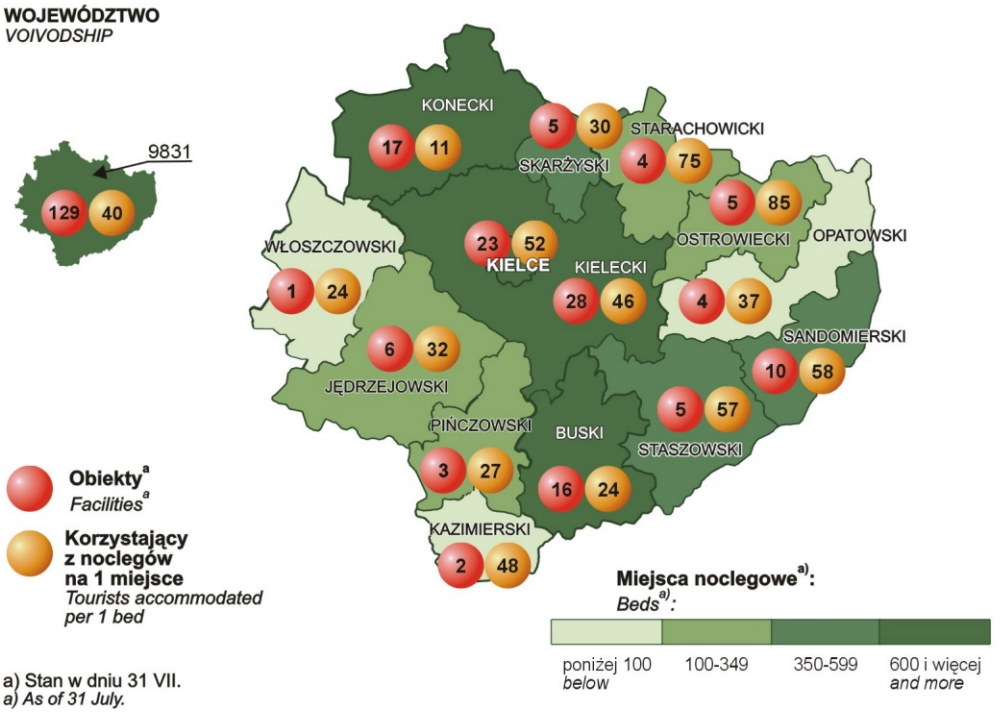

a) Stan w dniu 31 VII.
a) As of 31 July.

LESISTOŚĆ W 2007 R.
FOREST COVER IN 2007

WOJEWÓDZTWO
VOIVODSHIP

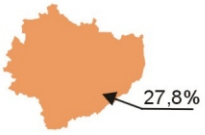

A. WEDŁUG POWIATÓW
A. BY POWIAT

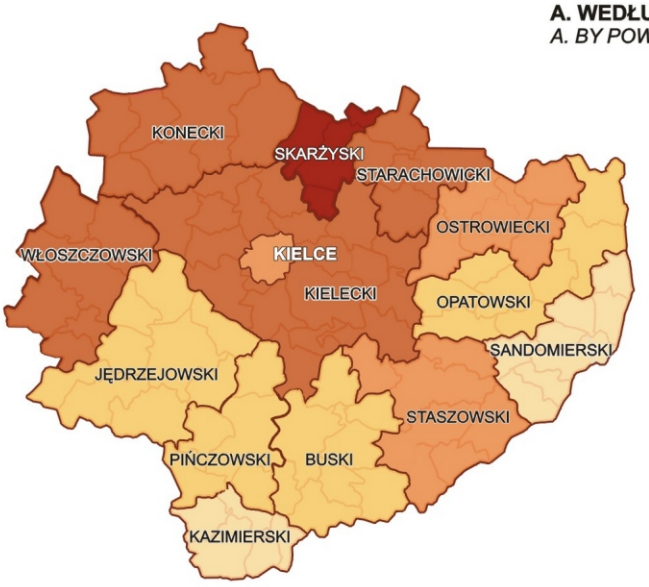

Wskaźnik lesistości w %:
Forest cover indicator in %:

poniżej 10,0 *below*	10,0-19,9	20,0-29,9	30,0-49,9	50,0 i więcej *and more*

B. WEDŁUG GMIN
B. BY GMINA

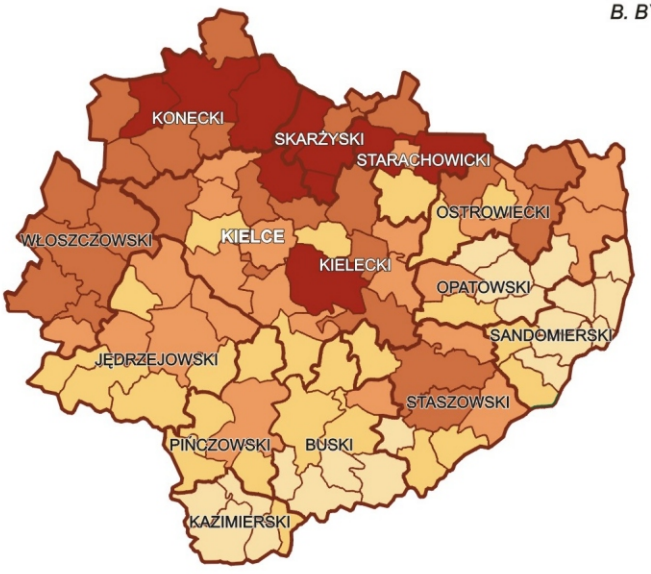

DOCHODY WŁASNE BUDŻETÓW GMIN W % DOCHODÓW OGÓŁEM W 2007 R.
OWN REVENUE OF GMINA BUDGETS IN % OF TOTAL REVENUE IN 2007

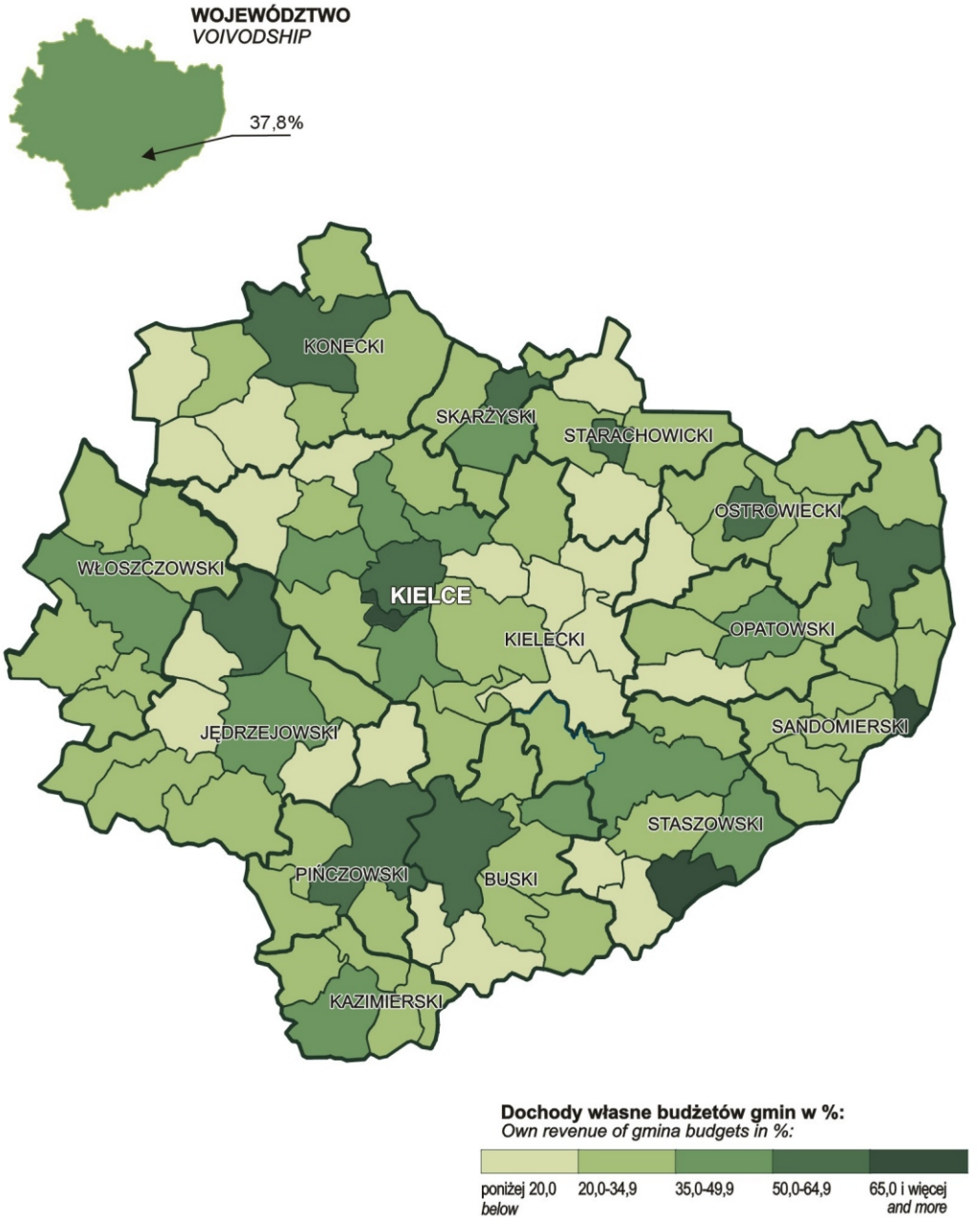

DOCHODY BUDŻETÓW GMIN NA 1 MIESZKAŃCA W 2007 R.
REVENUE OF GMINAS BUDGETS PER CAPITA IN 2007

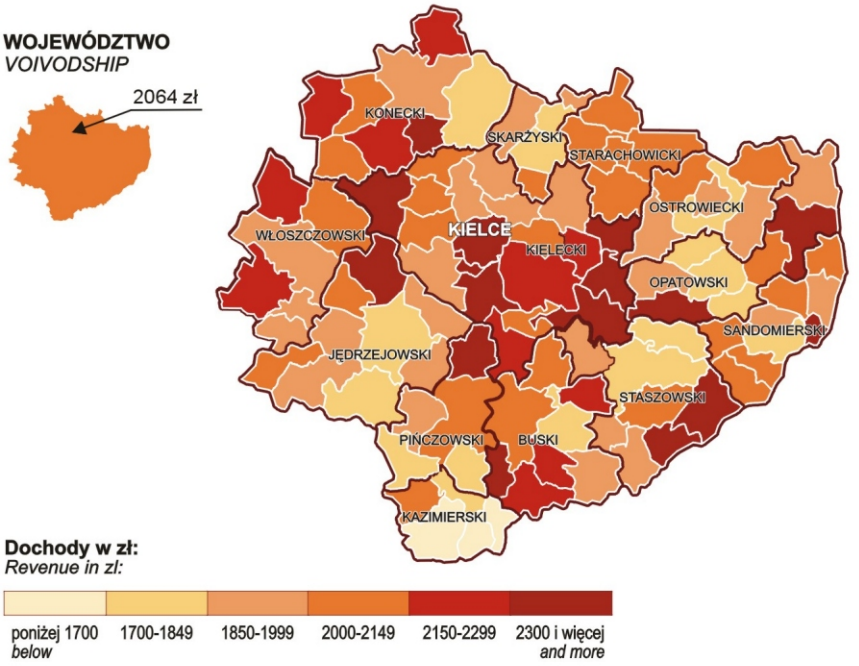

WYDATKI BUDŻETÓW GMIN NA 1 MIESZKAŃCA W 2007 R.
EXPENDITURE OF GMINAS BUDGETS PER CAPITA IN 2007

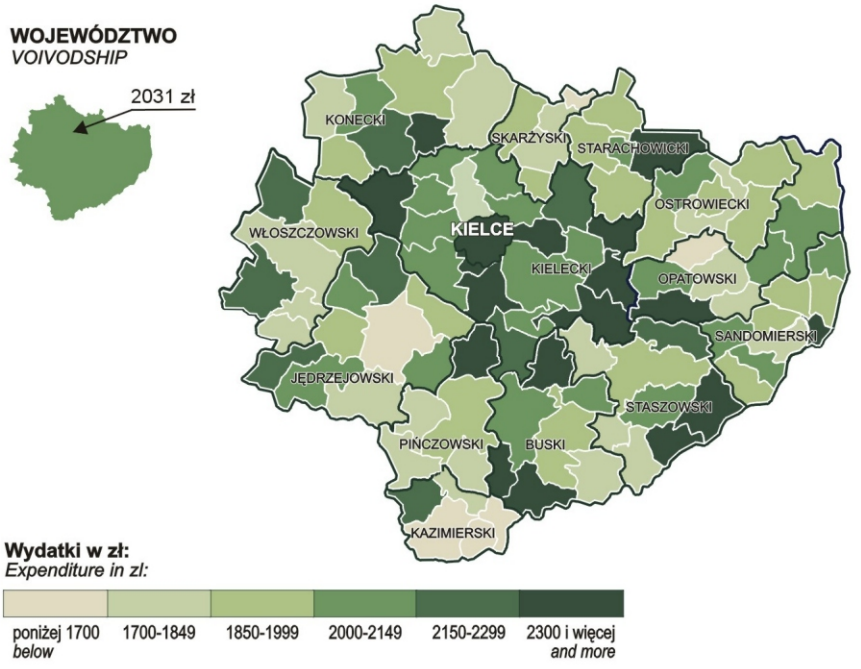

NAKŁADY INWESTYCYJNE W PRZEDSIĘBIORSTWACH [a)] (ceny bieżące) NA 1 MIESZKAŃCA W ZŁ W 2007 R.

INVESTMENT OUTLAYS IN ENTERPRISES [a)] (current prices) PER CAPITA IN ZL IN 2007

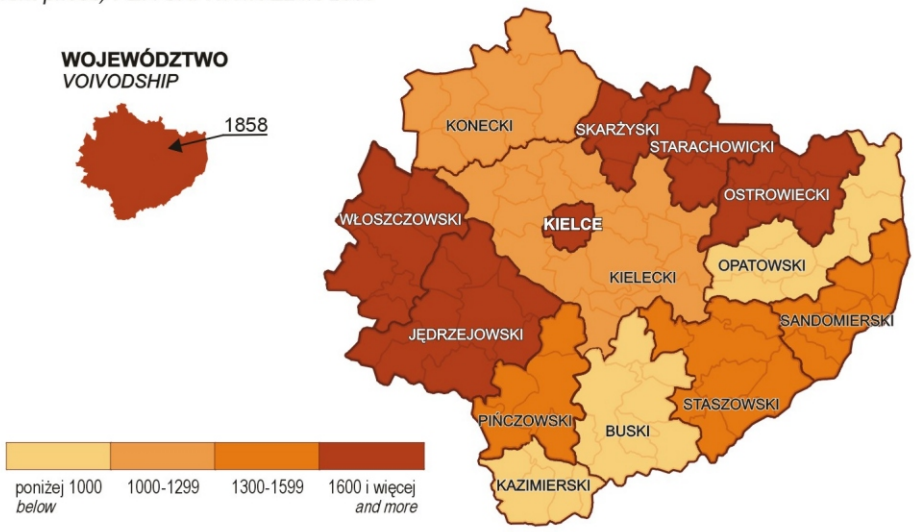

a) Dane dotyczą podmiotów gospodarczych, w których liczba pracujących przekracza 9 osób; według lokalizacji inwestycji.
a) Data concern economic entities employing more than 9 persons; according to investment location.

WARTOŚĆ BRUTTO ŚRODKÓW TRWAŁYCH [a)] (bieżące ceny ewidencyjne) NA 1 MIESZKAŃCA W ZŁ W 2007 R. Stan w dniu 31 XII

GROSS VALUE OF FIXED ASSETS [a)] (current book-keeping prices) PER CAPITA IN 2007. As of 31 XII

a) Dane dotyczą podmiotów gospodarczych, w których liczba pracujących przekracza 9 osób; według siedziby jednostki lokalnej.
a) Data concern economic entities employing more than 9 persons; according to local unit.

PODMIOTY GOSPODARKI NARODOWEJ[a] ZAREJESTOWANE W REJESTRZE REGON NA 10 TYS. LUDNOŚCI W 2007 R. Stan w dniu 31 XII

ENTITIES OF THE NATIONAL ECONOMY[a] REGISTERED IN THE REGON REGISTER PER 10 THOUS. POPULATION IN 2007. As of 31 XII

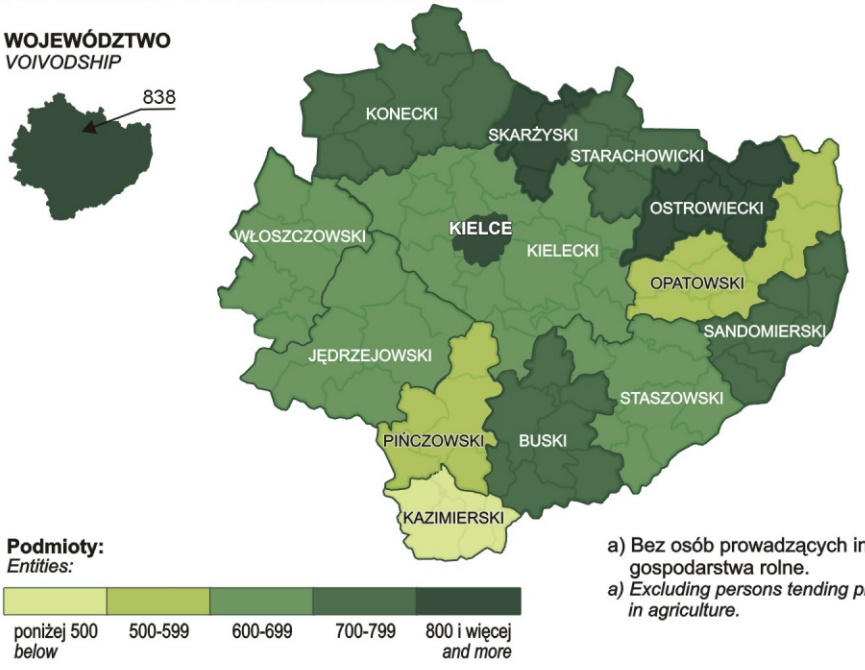

a) Bez osób prowadzących indywidualne gospodarstwa rolne.
a) Excluding persons tending private farms in agriculture.

PODMIOTY GOSPODARKI NARODOWEJ[a] ZAREJESTOWANE W REJESTRZE REGON WEDŁUG SEKTORÓW WŁASNOŚCI W 2007 R. Stan w dniu 31 XII

ENTITIES OF THE NATIONAL ECONOMY[a] REGISTERED IN THE REGON REGISTER BY OWNERSHIP SECTORS IN 2007. As of 31 XII

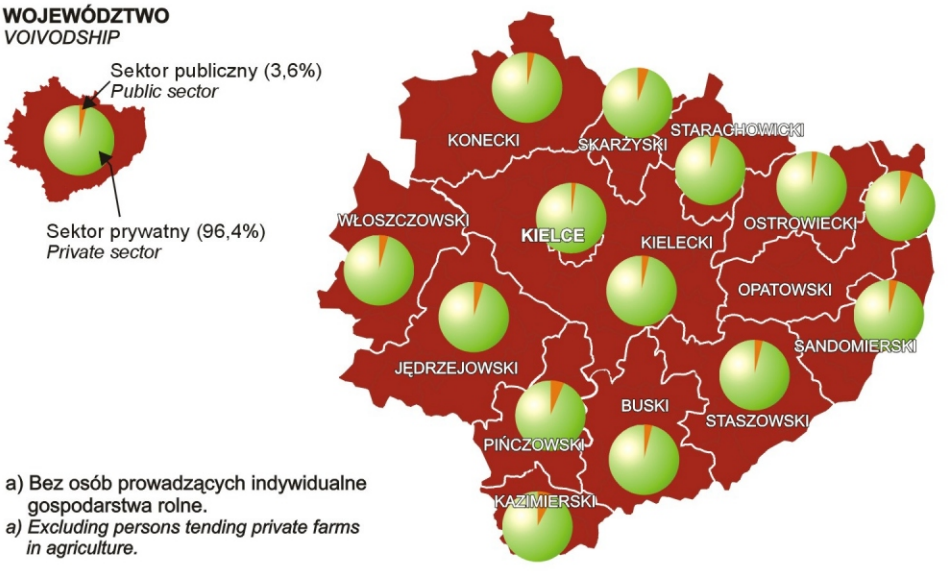

a) Bez osób prowadzących indywidualne gospodarstwa rolne.
a) Excluding persons tending private farms in agriculture.