URZĄD STATYSTYCZNY W KIELCACH
STATISTICAL OFFICE IN KIELCE

WOJEWÓDZTWO ŚWIĘTOKRZYSKIE

PODREGIONY
POWIATY
GMINY

2010

SUBREGIONS
POWIATS
GMINAS

ŚWIĘTOKRZYSKIE VOIVODSHIP

GRUDZIEŃ 2010
DECEMBER 2010

ZESPÓŁ REDAKCYJNY URZĘDU STATYSTYCZNEGO ***EDITORIAL BOARD OF STATISTICAL OFFICE***

PRZEWODNICZĄCY *PRESIDENT*
Lidia Jarosz

REDAKTOR GŁÓWNY *EDITOR-IN-CHIEF*
Beata Bielewicz-Kosińska

CZŁONKOWIE *MEMBERS*
Piotr Ochwanowski, Anna Rudnicka, Małgorzata Sobieraj,
Zofia Włoch, Teresa Wójcik

REDAKCJA MERYTORYCZNA I TECHNICZNA *EDITORS AND TECHNICAL SUPERVISION*
Zespół pracowników Urzędu Statystycznego w Kielcach *Team of the Statistical Office in Kielce*

PROJEKT OKŁADKI *COVER DESIGN*
Lidia Motrenko-Makuch

ISSN 1733-1196

Prosimy o podanie źródła przy publikowaniu danych US

When publishing SO data please indicate source

PRZEDMOWA

Urząd Statystyczny w Kielcach przekazuje Państwu publikację zatytułowaną „Województwo Świętokrzyskie 2010 – Podregiony, Powiaty, Gminy", która jest kontynuacją rozpoczętego w 2004 r. cyklu opracowań o województwie świętokrzyskim. Opracowanie to stanowi uzupełnienie i rozwinięcie w ujęciu przestrzennym najnowszej edycji „Rocznika Statystycznego Województwa Świętokrzyskiego 2010".

Poprzez prezentację najistotniejszych danych na poziomie podregionów, powiatów i gmin m. in. z zakresu: demografii, rynku pracy, gospodarki, finansów publicznych, kultury i oświaty oraz bezpieczeństwa publicznego publikacja umożliwia wielowymiarową charakterystykę poszczególnych dziedzin życia społeczno-gospodarczego naszego regionu. Zamieszczony materiał statystyczny wzbogacony został ilustracją graficzną w postaci map i wykresów.

Przekazując Państwu niniejsze opracowanie zwracamy się z prośbą o nadsyłanie uwag i wszelkich propozycji, dotyczących zarówno doboru danych, jak i sposobu ich prezentacji. Przyczynią się one do wzbogacenia i udoskonalenia następnych edycji tego wydawnictwa.

Dyrektor
Urzędu Statystycznego w Kielcach

Lidia Jarosz

Kielce, grudzień 2010 r.

PREFACE

The Statistical Office in Kielce is pleased to present the publication „Świętokrzyskie Voivodship 2010 – Subregions, Powiats, Gminas". With the following publication we aim to continue a series of statistical studies which was begun in 2004, devoted to the data presentation from the Świętokrzyskie voivodship. The elaboration constitutes the addition to the newest edition of the „Statistical Yearbook of Świętokrzyskie Voivodship 2010" according to the territorial division. This publication is the supplemental part of the Statistical Yearbook of Świętokrzyskie Voivodship.

This elaboration presents the major data on different levels of territorial aggregation (subregions, powiats, gminas). These are information concerning i. a.: population, labour market, economy, public finance, culture and education and public safety. Statistical information collected there gives a multidimensional characteristic of respective areas of socio-economic life of our region. Statistical material has been enriched with graphical illustrations in the form of maps and charts.

Presenting to you the very publication we kindly ask you for any comments and proposals concerning both the selection of the data used as well as the way of its presentation. They will contribute to the improvement and enrichment of further editions.

Director
of the Statistical Office in Kielce

Lidia Jarosz

Kielce, December 2010

SPIS RZECZY

CONTENTS

		Str. / *Page*
Przedmowa	***Preface***	3
Spis tablic	***List of tables***	5 – 9
Spis map i wykresów	***List of maps and charts***	10
Objaśnienia znaków umownych. Ważniejsze skróty	***Symbols. Major abbreviations***	11
Uwagi ogólne	***General notes***	12 – 37
TABLICE PRZEGLĄDOWE	***REVIEW TABLES***	
I. Ważniejsze dane o województwie [2000, 2001, 2002, 2003, 2004, 2005, 2006, 2007, 2008, 2009]	*Major data on voivodship [2000, 2001, 2002, 2003, 2004, 2005, 2006, 2007, 2008, 2009]*	38 – 69
II. Wybrane dane o podregionach (NTS 3) i powiatach (NTS 4) [2000, 2005, 2009]	*Selected data by subregions (NTS 3) and powiats (NTS 4) [2000, 2005, 2009]*	70 – 77
III. Powiaty na tle województwa w 2009 r.	*Powiats against the background of voivodship in 2009*	78 – 80
DZIAŁY	***CHAPTERS***	
I. Stan i ochrona środowiska	*Environmental protection*	81 – 93
II. Radni gmin i powiatów	*Councillors of gminas and powiats*	94 – 101
III. Bezpieczeństwo publiczne	*Public safety*	102 – 103
IV. Powierzchnia i ludność	*Area and population*	104 – 131
V. Rynek pracy	*Labour market*	132 – 154
VI. Infrastruktura komunalna. Mieszkania	*Municipal infrastructure. Dwellings*	155 – 178
VII. Edukacja i wychowanie	*Education*	179 – 207
VIII. Ochrona zdrowia i opieka społeczna	*Health care and social welfare*	208 – 210
IX. Kultura i turystyka	*Culture and tourism*	211 – 220
X. Leśnictwo	*Forestry*	221 – 229

XI.	Transport	*Transport*	230 – 231
XII.	Handel	*Trade*	232
XIII.	Finanse publiczne	*Public finance*	233 – 267
XIV.	Inwestycje i środki trwałe	*Investments and fixed assets*	268 – 272
XV.	Podmioty gospodarki narodowej	*Entities of the national economy*	273 – 294

SPIS TABLIC

LIST OF TABLES

		Tabl. *Table*	Str. *Page*
DZIAŁ I **STAN I OCHRONA ŚRODOWISKA**	*CHAPTER I* ***ENVIRONMENTAL PROTECTION***		
Zużycie wody na potrzeby gospodarki narodowej i ludności w 2009 r.	*Water consumption for needs of the national economy and population in 2009*	1	81
Ścieki przemysłowe i komunalne oraz ludność korzystająca z oczyszczalni ścieków w 2009 r.	*Industrial and municipal waste water and population using waste water treatment plants in 2009*	2	82
Emisja i redukcja przemysłowych zanieczyszczeń powietrza w 2009 r.	*Emission and reduction of industrial air pollutants in 2009*	3	83
Odpady wytworzone i nagromadzone oraz tereny ich składowania w 2009 r.	*Generated and accumulated waste and their storage yards areas in 2009*	4	84
Ochrona przyrody i krajobrazu w 2009 r.	*Nature and landscape protection in 2009*	5	85
Nakłady na środki trwałe służące ochronie środowiska i gospodarce wodnej (ceny bieżące) w 2009 r.	*Outlays on fixed assets in environmental protection and water management (current prices) in 2009*	6	86
Nakłady na środki trwałe służące ochronie środowiska i gospodarce wodnej (ceny bieżące) według źródeł finansowania w 2009 r.	*Outlays on fixed assets in environmental protection and water management (current prices) by financing source in 2009*	7	93
DZIAŁ II **RADNI GMIN I POWIATÓW**	*CHAPTER II* ***COUNCILLORS OF GMINAS AND POWIATS***		
Radni gmin według płci, wieku i poziomu wykształcenia w 2009 r.	*Gmina councillors by sex, age and educational level in 2009*	1(8)	94
Radni powiatów i miast na prawach powiatu według płci, wieku i poziomu wykształcenia w 2009 r.	*Councillors of powiats and cities with powiat status by sex, age and educational level in 2009*	2(9)	101
DZIAŁ III **BEZPIECZEŃSTWO PUBLICZNE**	*CHAPTER III* ***PUBLIC SAFETY***		
Przestępstwa stwierdzone w zakończonych postępowaniach przygotowawczych według wybranych rodzajów przestępstw w 2009 r.	*Ascertained crimes in completed preparatory proceedeing by selected type of crimes in 2009*	1(10)	102
Wskaźniki wykrywalności sprawców przestępstw stwierdzonych według wybranych rodzajów przestępstw w 2009 r.	*Rates of detectability of delinquents in ascertained crimes by selected type of crimes in 2009*	2(11)	103
DZIAŁ IV **POWIERZCHNIA I LUDNOŚĆ**	*CHAPTER IV* ***AREA AND POPULATION***		
Powierzchnia i ludność w 2009 r.	*Area and population in 2009*	1(12)	104

		Tabl. *Table*	Str. *Page*
Ludność według płci i wieku w 2009 r.	*Population by sex and age in 2009*	2(13)	110
Ludność w wieku produkcyjnym i nieprodukcyjnym w 2009 r.	*Working and non-working age population in 2009*	3(14)	114
Ruch naturalny ludności w 2009 r.	*Vital statistics in 2009*	4(15)	121
Małżeństwa i rozwody w 2009 r.	*Marriages and divorces in 2009*	5(16)	128
Migracje wewnętrzne i zagraniczne ludności na pobyt stały w 2009 r.	*Internal and international migration of population for permanent residence in 2009*	6(17)	129
Migracje wewnętrzne ludności na pobyt stały w 2009 r.	*Internal migration of population for permanent residence in 2009*	7(18)	130
DZIAŁ V **RYNEK PRACY**	*CHAPTER V* ***LABOUR MARKET***		
Pracujący w 2009 r.	*Employed persons in 2009*	1(19)	132
Pracujący według rodzajów działalności w 2009 r.	*Employed persons by kind of activities in 2009*	2(20)	139
Zatrudnienie i wynagrodzenia w 2009 r.	*Paid employment and wages and salaries in 2009*	3(21)	140
Podstawowe dane o bezrobotnych zarejestrowanych w 2009 r.	*Basic data on registered unemployed persons in 2009*	4(22)	142
Bezrobotni zarejestrowani według wieku i poziomu wykształcenia w 2009 r.	*Registered unemployed persons by age and educational level in 2009*	5(23)	143
Bezrobotni zarejestrowani według czasu pozostawania bez pracy w 2009 r.	*Registered unemployed persons by duration of unemployment in 2009*	6(24)	144
Bezrobotni zarejestrowani według stażu pracy w 2009 r.	*Registered unemployed persons by work seniority in 2009*	7(25)	145
Bezrobotni zarejestrowani w powiatowych urzędach pracy w 2009 r.	*Registered unemployed persons in powiats in 2009*	8(26)	146
Zatrudnieni w warunkach zagrożenia w 2009 r.	*Persons working in hazardous condition in 2009*	9(27)	153
Poszkodowani w wypadkach przy pracy (poza gospodarstwami indywidualnymi w rolnictwie) według skutków i liczby dni niezdolności do pracy w 2009 r.	*Persons injured in accidents at work (excluding private farms in agriculture) by results and days of inability to work in 2009*	10(28)	154
DZIAŁ VI **INFRASTRUKTURA KOMUNALNA. MIESZKANIA**	*CHAPTER VI* ***MUNICIPAL INFRASTRUCTURE. DWELLINGS***		
Wodociągi i kanalizacja w 2009 r.	*Water–line and sewerage systems in 2009*	1(29)	155
Sieć gazowa oraz odbiorcy i zużycie gazu z sieci w gospodarstwach domowych w 2009 r.	*Gas–line system as well as consumers and consumption of gas from gas-line system in households in 2009*	2(30)	162
Odbiorcy oraz zużycie energii elektrycznej w gospodarstwach domowych w 2009 r.	*Consumers and consumption of electricity in households in 2009*	3(31)	163

		Tabl. Table	Str. Page
Zasoby mieszkaniowe w 2009 r.	*Dwelling stocks in 2009*	4(32)	164
Budynki oddane do użytku w 2009 r.	*Buildings completed in 2009*	5(33)	171
Mieszkania oddane do użytku w 2009 r.	*Dwellings completed in 2009*	6(34)	172
DZIAŁ VII **EDUKACJA I WYCHOWANIE**	*CHAPTER VII* ***EDUCATION***		
Szkoły podstawowe dla dzieci i młodzieży w roku szkolnym 2009/10	*Primary schools for children and youth in the 2009/10 school year*	1(35)	179
Gimnazja dla dzieci i młodzieży w roku szkolnym 2009/10	*Lower secondary schools for children and youth in the 2009/10 school year*	2(36)	186
Szkoły zasadnicze zawodowe dla młodzieży w roku szkolnym 2009/10	*Basic vocational schools for youth in the 2009/10 school year*	3(37)	193
Licea ogólnokształcące dla młodzieży w roku szkolnym 2009/10	*General secondary schools for youth in the 2009/10 school year*	4(38)	194
Licea profilowane dla młodzieży w roku szkolnym 2009/10	*Specialized secondary schools for youth in the 2009/10 school year*	5(39)	195
Technika dla młodzieży w roku szkolnym 2009/10	*Technical schools for youth in the 2009/10 school year*	6(40)	196
Szkoły policealne w roku szkolnym 2009/10 (bez szkół specjalnych)	*Post-secondary schools in the 2009/10 school year (excluding special schools)*	7(41)	197
Szkoły dla dorosłych w roku szkolnym 2009/10	*Schools for adults in the 2009/10 school year*	8(42)	198
Wychowanie przedszkolne w roku szkolnym 2009/10	*Pre-school education in the 2009/10 school year*	9(43)	201
DZIAŁ VIII **OCHRONA ZDROWIA I OPIEKA SPOŁECZNA**	*CHAPTER VIII* ***HEALTH CARE AND SOCIAL WELFARE***		
Szpitale, ambulatoryjna opieka zdrowotna i apteki w 2009 r.	*General hospitals, out-patient health care and pharmacies in 2009*	1(44)	208
Żłobki oraz domy i zakłady pomocy społecznej w 2009 r.	*Nurseries and social welfare homes and facilities in 2009*	2(45)	209
Całodobowe placówki opiekuńczo-wychowawcze dla dzieci i młodzieży w 2009 r.	*Round-the-clock care and education centres for children and young people in 2009*	3(46)	210
DZIAŁ IX **KULTURA I TURYSTYKA**	*CHAPTER IX* ***CULTURE AND TOURISM***		
Biblioteki publiczne w 2009 r.	*Public libraries in 2009*	1(47)	211

		Tabl. *Table*	Str. *Page*
Muzea w 2009 r.	*Museums in 2009*	2(48)	218
Kina stałe w 2009 r.	*Fixed cinemas in 2009*	3(49)	219
Turystyczne obiekty zbiorowego zakwaterowania w 2009 r.	*Collective tourist accommodation establishments in 2009*	4(50)	220
DZIAŁ X **LEŚNICTWO**	*CHAPTER X* ***FORESTRY***		
Ważniejsze dane o leśnictwie w 2009 r.	*Major data on forestry in 2009*	1(51)	221
Grunty nieleśne zalesione i przeznaczone do zalesienia w 2009 r.	*Non-forest land afforested and designated for afforestation in 2009*	2(52)	228
Lasy niestanowiące własności skarbu państwa w 2009 r.	*Forests non-owned by the state treasury in 2009*	3(53)	229
DZIAŁ XI **TRANSPORT**	*CHAPTER XI* ***TRANSPORT***		
Drogi publiczne w 2009 r.	*Public roads in 2009*	1(54)	230
Wypadki drogowe w 2009 r.	*Road traffic accidents in 2009*	2(55)	231
DZIAŁ XII **HANDEL**	*CHAPTER XII* ***TRADE***		
Targowiska w 2009 r.	*Marketplaces in 2009*	1(56)	232
DZIAŁ XIII **FINANSE PUBLICZNE**	*CHAPTER XIII* ***PUBLIC FINANCE***		
Dochody budżetów powiatów i miast na prawach powiatu według rodzajów w 2009 r.	*Revenue of powiats and cities with powiat status budgets by type in 2009*	1(57)	233
Dochody budżetów powiatów i miast na prawach powiatu według działów w 2009 r.	*Revenue of powiats and cities with powiat status budgets by division in 2009*	2(58)	234
Dochody budżetów gmin według rodzajów w 2009 r.	*Revenue of gminas budgets by type in 2009*	3(59)	236
Wydatki budżetów powiatów i miast na prawach powiatu według rodzajów w 2009 r.	*Expenditure of powiats and cities with powiats status budgets by type in 2009*	4(60)	243

		Tabl. Table	Str. Page
Wydatki budżetów powiatów i miast na prawach powiatu według działów w 2009 r.	*Expenditure of powiats and cities with powiat status budgets by division in 2009*	5(61)	244
Wydatki budżetów gmin według rodzajów w 2009 r.	*Expenditure of gminas budgets by type in 2009*	6(62)	246
Wydatki budżetów gmin według działów w 2009 r.	*Expenditure of gminas budgets by division in 2009*	7(63)	253
Dochody i wydatki budżetów powiatów i miast na prawach powiatu na 1 mieszkańca w 2009 r.	*Revenue and expenditure of powiats and cities with powiat status budgets per capita in 2009*	8(64)	260
Dochody i wydatki budżetów gmin na 1 mieszkańca w 2009 r.	*Revenue and expenditure of gminas budgets per capita in 2009*	9(65)	261
DZIAŁ XIV	*CHAPTER XIV*		
INWESTYCJE I ŚRODKI TRWAŁE	***INVESTMENTS AND FIXED ASSETS***		
Nakłady inwestycyjne w przedsiębiorstwach według wybranych sekcji w 2009 r. (ceny bieżące)	*Investment outlays in enterprises by selected sections in 2009 (current prices)*	1(66)	268
Nakłady inwestycyjne w państwowych i samorządowych jednostkach i zakładach budżetowych według wybranych sekcji w 2009 r. (ceny bieżące)	*Investment outlays in budgetary state and local self-government units and entities by selected sections in 2009 (current prices)*	2(67)	270
Wartość brutto środków trwałych w przedsiębiorstwach według wybranych sekcji w 2009 r. (bieżące ceny ewidencyjne)	*Gross value of fixed assets in enterprises by selected sections in 2009 (current bookkeeping prices)*	3(68)	271
DZIAŁ XV	*CHAPTER XV*		
PODMIOTY GOSPODARKI NARODOWEJ	***ENTITIES OF THE NATIONAL ECONOMY***		
Podmioty gospodarki narodowej zarejestrowane w rejestrze REGON w 2009 r.	*Entities of the national economy registered in the REGON register in 2009*	1(69)	273
Podmioty gospodarki narodowej zarejestrowane w rejestrze REGON według wybranych sekcji w 2009 r.	*Entities of the national economy registered in the REGON register by selected sections in 2009*	2(70)	280
Spółki handlowe według form prawnych w 2009 r.	*Commercial companies by legal status in 2009*	3(71)	287
Osoby fizyczne prowadzące działalność gospodarczą według wybranych sekcji w 2009 r.	*Natural persons conducting economic activity by selected sections in 2009*	4(72)	288

SPIS MAP I WYKRESÓW

LIST OF MAPS AND CHARTS

		Str. *Page*
Pobór wody na potrzeby gospodarki narodowej w 2009 r.	*Water withdrawal for needs of the national economy in 2009*	78
Odpady wytworzone w 2009 r..	*Generated waste in 2009*	78
Wydatki inwestycyjne na ochronę środowiska i na gospodarkę wodną (ceny bieżące) na 1 mieszkańca w zł w 2009 r.	*Investment expenditures on environmental protection and water management (current prices) per capita in zl in 2009*	79
Powierzchnia o szczególnych walorach przyrodniczych prawnie chroniona w 2009 r.	*Legally protected areas possesing unique environmental value in 2009*	79
Podział administracyjny województwa świętokrzyskiego w 2009 r.	*Administrative division of świętokrzyskie voivodship in 2009*	102
Podział województwa świętokrzyskiego według nomenklatury jednostek terytorialnych do celów statystycznych (NTS) w 2009 r.	*Division of świętokrzyskie voivodship by nomenclature of territorial units for statistical purposes (NTS) in 2009*	102
Gęstość zaludnienia w 2009 r.	*Population density in 2009*	103
Ruch naturalny ludności w 2009 r.	*Vital statistics in 2009*	103
Współczynnik feminizacji w 2009 r.	*Coefficient of feminism in 2009*	128
Migracje ludności w 2009 r.	*Migration of population in 2009*	128
Ludność w wieku nieprodukcyjnym na 100 osób w wieku produkcyjnym w 2009 r.	*Non-working age population per 100 persons of working age in 2009*	129
Pracujący według rodzajów działalności w 2009 r.	*Employed persons by kind of activities in 2009*	129
Przeciętne zatrudnienie w 2009 r.	*Average paid employment in 2009*	142
Bezrobocie w 2009 r.	*Unemployment in 2009*	143
Zasoby mieszkaniowe zamieszkane i mieszkania oddane do użytku w 2009 r.	*Dwelling stocks and dwellings completed in 2009*	170
Zużycie wody z wodociągów w gospodarstwach domowych w 2009 r.	*Consumption of water from water-line system in households in 2009*	171
Zużycie energii elektrycznej i gazu z sieci w gospodarstwach domowych na 1 mieszkańca w 2009 r.	*Consumption of electricity and gas from gas-line system in households per capita in 2009*	171
Apteki w 2009 r.	*Pharmacies in 2009*	220
Baza noclegowa turystyki w 2009 r.	*Tourist accommodation facilities in 2009*	220
Lesistość w 2009 r.	*Forest cover in 2009*	221
A. Według powiatów	*A. By powiat*	221
B. Według gmin	*B. By gminas*	221
Dochody własne budżetów gmin w % dochodów ogółem w 2009 r.	*Own revenue of gmina budgets in % of total revenue in 2009*	242
Dochody budżetów gmin na 1 mieszkańca w 2009 r.	*Revenue of gminas budgets per capita in 2009*	243
Wydatki budżetów gmin na 1 mieszkańca w 2009 r.	*Expenditure of gminas budgets per capita in 2009*	243
Nakłady inwestycyjne w przedsiębiorstwach (ceny bieżące) na 1 mieszkańca w zł w 2009 r.	*Investment outlays in enterprises (current prices) per capita in zl in 2009*	270
Wartość brutto środków trwałych (bieżące ceny ewidencyjne) na 1 mieszkańca w zł w 2009 r.	*Gross value of fixed assets (current book-keeping prices) per capita in 2009*	270
Podmioty gospodarki narodowej zarejestrowane w rejestrze REGON na 10 tys. ludności w 2009 r.	*Entities of the national economy registered in the REGON register per 10 thous. population in 2009*	271
Podmioty gospodarki narodowej zarejestrowane w rejestrze REGON według sektorów własności w 2009 r.	*Entities of the national economy registered in the REGON register by ownership sectors in 2009*	271

OBJAŚNIENIA ZNAKÓW UMOWNYCH
SYMBOLS

Kreska	(-)	– zjawisko nie wystąpiło. *magnitude zero.*
Zero:	(0)	– zjawisko istniało w wielkości mniejszej od 0,5; *magnitude not zero, but less than 0,5 of a unit;*
	(0,0)	– zjawisko istniało w wielkości mniejszej od 0,05. *magnitude not zero, but less than 0,05 of a unit.*
Kropka	(•)	– zupełny brak informacji lub brak informacji wiarygodnych. *data not available or not reliable.*
Znak	x	– wypełnienie pozycji jest niemożliwe lub niecelowe. *not applicable.*
Znak	Δ	– oznacza, że nazwy zostały skrócone w stosunku do obowiązującej klasyfikacji; ich pełne nazwy podano w uwagach ogólnych do Rocznika, ust. 14 na str. 14. *categories of applied classification are presented in abbreviated form; their full names are given in the general notes to the Yearbook, item 14 on page 14.*
Znak	#	– oznacza, że dane nie mogą być opublikowane ze względu na konieczność zachowania tajemnicy statystycznej w rozumieniu ustawy o statystyce publicznej. *data may not be published due to the necessity of maintaining statistical confidentiality in accordance with the Law on Public Statistics.*
„W tym” *„Of which”*		– oznacza, że nie podaje się wszystkich składników sumy. *indicates that not all elements of the sum are given.*
Comma		*used in figures represents the decimal point.*

WAŻNIEJSZE SKRÓTY
MAJOR ABBREVIATIONS

tys. *thous.*	= tysiąc = *thousand*	hm^3	= hektometr sześcienny *cubic hectometre*
mln	= milion *million*	kW	= kilowat *kilowatt*
zł *zl*	= złoty = *zloty*	kW•h	= kilowatogodzina *kilowatt•hour*
szt *pcs*	= sztuka = *piece*	GW	= gigawat *gigawatgt*
wol *vol.*	= wolumin = *volume*	GW•h	= gigawatogodzina *gigawatt•hour*
kg	= kilogram *kilogram*	kJ	= kilodżul *kilojoule*
dt	= decytona *deciton*	h	= godzina *hour*
t	= tona *tonne*	r.	= rok
m	= metr *metre*	cd. *cont.*	= ciąg dalszy *continued*
km	= kilometr *kilometre*	dok. *cont.*	= dokończenie *continued*
m^2	= metr kwadratowy *square metre*	nr (Nr) *No.*	= numer = *number*
ha	= hektar *hectare*	poz.	= pozycja
km^2	= kilometr kwadratowy *square kilometre*	tabl.	= tablica *table*
l	= litr *litre*	ust.	= ustęp
m^3	= metr sześcienny *cubic metre*	Dz. U.	= Dziennik Ustaw
dam^3	= dekametr sześcienny *cubic decametre*	PKP	= Polskie Koleje Państwowe

UWAGI OGÓLNE

Uwagi wstępne

1. Dane zamieszczone w publikacji - jeśli nie zaznaczono inaczej - podano **w każdorazowym podziale administracyjnym kraju** (z wyjątkiem zweryfikowanej liczby ludności dla lat 2000 i 2001, którą podano zgodnie z podziałem administracyjnym obowiązującym w dniu 31 XII 2002 r.) oraz zgodnie z każdorazowym stanem organizacyjnym jednostek gospodarki narodowej.

W tablicach zawierających informacje w podziale na miasta, przez ,,miasta'' rozumie się obszar położony w granicach administracyjnych tych jednostek.

2. Dane prezentowane dla podregionów i powiatów odpowiadają poziomowi 3 i 4 Nomenklatury Jednostek Terytorialnych do Celów Statystycznych (NTS), opracowanej na podstawie Nomenclature of Territorial Units for Statistics (NUTS) obowiązującej w krajach Unii Europejskiej. NTS wprowadzona została rozporządzeniem Rady Ministrów z dnia 13 VII 2000 r. (Dz. U. Nr 58, poz. 685, z późniejszymi zmianami).

Podregiony (poziom 3) grupują jednostki szczebla powiatowego.

3. Prezentowane dane - jeśli nie zaznaczono inaczej - dotyczą **całej gospodarki narodowej**, tj. wszystkich podmiotów zlokalizowanych na terenie województwa, bez względu na formy organizacyjne i formy własności.

4. Prezentowane informacje przedstawione zostały stosownie do zakresu prowadzonych badań, obejmujących podmioty klasyfikowane według kryterium **liczby pracujących** i - jeśli nie zaznaczono inaczej - obejmują podmioty o liczbie pracujących:
- do 9 osób,
- od 10 do 49 osób,
- powyżej 49 osób.

5. Dane prezentuje się:

1) w układzie **Polskiej Klasyfikacji Działalności – PKD 2007,** opracowanej na podstawie Statystycznej Klasyfikacji Działalności Gospodarczych we Wspólnocie Europejskiej – Statistical Classification of Economic Activities in the European Community – NACE Rev. 2. PKD 2007; wprowadzona z dniem 1 I 2008 r. rozporządzeniem Rady Ministrów z dnia 24 XII 2007 r. (Dz. U. Nr 251, poz. 1885) zastąpiła Polską Klasyfikację Działalności – PKD 2004.

   PKD 2007, w stosunku do dotychczas stosowanej klasyfikacji PKD 2004, wprowadza zmiany zakresowe polegające na uwzględnieniu nowych grupowań rodzajów działalności (ujęcie nowych, podział lub agregacja dotychczasowych), a także na przesunięciu rodzajów działalności pomiędzy poszczególnymi poziomami klasyfikacyjnymi.

GENERAL NOTES

Preliminary notes

1. *Data in the publication are presented according to* ***the administrative division of the country in a given period*** *(excluding the verified number of population for years 2000 and 2001, which was given according to administrative division as of 31 XII 2002), unless otherwise noted as well as in accordance with the respective organizational status of units of the national economy.*

In the tables containing information divided into urban areas, the term urban areas is understood as areas located within the administrative borders of these units.

2. *Data presented for subregions and powiats correspond to levels 3 and 4 of the Nomenclature of Territorial Units for Statistical Purposes (NTS), compiled on the basis of the Nomenclature of Territorial Units for Statistics (NUTS) obligatory in countries of the European Union. NTS was introduced by a Regulation of the Council of Ministers dated 13 VII 2000 (Journal of Laws No. 58, item 685, with later amendments).*

Subregions *(level 3) group powiat-level entities.*

3. *Presented data, unless otherwise indicated, concern the* ***entire national economy****, i.e., all units located on the voivodship territory regardless of organizational and ownership forms.*

4. *Information is presented in compliance with the scope of conducted surveys, including entities classified according to the criterion of the* ***number of persons employed****, and (unless otherwise indicated) include entities employing:*
- up to 9 persons,
- from 10 to 49 persons,
- more than 49 persons.

5. *Data are presented:*

1) according to the ***Polish Classification of Activities – PKD 2007,*** *compiled on the basis of the Statistical Classification of Economic Activities in the European Community – NACE Rev. 2. PKD 2007; was introduced on 1 I 2008 by the decree of the Council of Ministers of 24 XII 2007 (Journal of Laws No. 251, item 1885) and replaced the Polish Classification of Activities – PKD 2004.*

   PKD 2007/NACE Rev. 2 differs from the previously used PKD 2004/NACE Rev. 1.1 classification in the introduction of changes in scope, i.e. new groupings of activity types (presentation of new types, division or aggregation of the previous ones) as well as transfers of some types of activities between individual classification levels.

W ramach PKD 2007 dokonano dodatkowego grupowania, ujmując pod pojęciem **„Przemysł”** sekcje: „Górnictwo i wydobywanie”, „Przetwórstwo przemysłowe”, „Wytwarzanie i zaopatrywanie w energię elektryczną, gaz, parę wodną, gorącą wodę i powietrze do układów klimatyzacyjnych” oraz „Dostawa wody; gospodarowanie ściekami i odpadami oraz działalność związana z rekultywacją”.

Pod pojęciem **„Pozostałe usługi”** ujęte są sekcje: „Działalność profesjonalna naukowa i techniczna”, „Działalność z zakresu usług administrowania i działalność wspierająca”, „Administracja publiczna i obrona narodowa; obowiązkowe zabezpieczenia społeczne”, „Edukacja”, „Opieka zdrowotna i pomoc społeczna”, „Działalność związana z kulturą, rozrywką i rekreacją” oraz „Pozostała działalność usługowa”.

2) według **sektorów własności**:

- **sektor publiczny** - grupujący własność państwową (Skarbu Państwa i państwowych osób prawnych), własność jednostek samorządu terytorialnego oraz ,,własność mieszaną'' z przewagą kapitału (mienia) podmiotów sektora publicznego,
- **sektor prywatny** - grupujący własność prywatną krajową (osób fizycznych i pozostałych jednostek prywatnych), własność zagraniczną (osób zagranicznych) oraz ,,własność mieszaną'' z przewagą kapitału (mienia) podmiotów sektora prywatnego.

  ,,Własność mieszana'' określona jest głównie dla spółek i wyznaczana na podstawie struktury kapitału (mienia) deklarowanego we wniosku rejestracyjnym spółki.

6. Dane według sekcji PKD oraz w podziale administracyjnym opracowano - jeśli nie zaznaczono inaczej - tzw. metodą przedsiębiorstw.

Metoda przedsiębiorstw (podmiotowa) oznacza przyjmowanie całych podmiotów gospodarki narodowej za podstawę grupowania wszystkich danych charakteryzujących ich działalność według poszczególnych poziomów klasyfikacyjnych i podziałów terytorialnych.

7. Liczby względne (wskaźniki, odsetki) obliczono z reguły na podstawie danych bezwzględnych wyrażonych z większą dokładnością niż podano w tablicach.

8. Przy przeliczeniach na 1 mieszkańca (1000 ludności itp.) danych według stanu w końcu roku przyjęto liczbę ludności według stanu w dniu 31 XII, a przy przeliczeniach danych charakteryzujących wielkość zjawiska w ciągu roku (np. ruch naturalny ludności, produkcja, zużycie wody, energii i gazu) - według stanu w dniu 30 VI.

*The item **”Industry”** was introduced, including NACE Rev. 2 sections: “Mining and quarrying”, “Manufacturing”, “Electricity, gas, steam and air conditioning supply” and “Water supply; sewerage, waste management and remediation activities”, as an additional grouping.*

*The item **“Other services”** was introduced including sections: “Professional scientific and technical activities”, “Administrative and support service activities”, “Public administration and defence; compulsory social security”, “Education”, “Human health and social work activities”, “Arts, entertainment and recreation” and “Other service activities”.*

*2) according to **ownership sectors**:*

- ***public sector** - grouping state ownership (of the State Treasury and state legal persons), local self-government entity ownership, as well as ''mixed ownership'' with a predominance of public sector entity capital (property),*
- ***private sector** - grouping private domestic ownership (of natural persons and other private entities), foreign ownership (of foreign persons) as well as ''mixed ownership'' with a predominance of private sector entity capital (property).*

  ''Mixed ownership'' is defined mainly for companies and determined on the basis of the capital (property) structure as declared in a company's registration application.

***6.** Data according to NACE sections as well as according to administrative division are compiled using the so-called enterprise method, unless otherwise noted.*

*In the **enterprise** (entity) **method**, the entire organizational unit of entities in the national economy is the basis for grouping all data describing their activity according to individual classification levels and territorial divisions.*

***7. Relative numbers (indices, percentages)** are, as a rule, calculated on the basis of absolute data expressed with higher precision than that presented in the tables.*

***8.** When **computing per capita data (1000 population, etc.)** as of the end of a year, the number of the population was adopted as of 31 XII, whereas data describing the magnitude of a phenomenon within a year (e.g., vital statistics, production, consumption of water, electricity and gas) - as of 30 VI.*

9. Dane - jeśli nie zaznaczono inaczej - nie obejmują jednostek budżetowych resortu obrony narodowej i resortu spraw wewnętrznych i administracji.

10. Wyjaśnienia metodyczne dotyczące podstawowych pojęć i metod opracowania danych liczbowych zamieszczono w uwagach ogólnych do poszczególnych działów. Rozszerzone wyjaśnienia dotyczące poszczególnych dziedzin statystyki znajdzie Czytelnik w publikacjach tematycznych oraz w serii ,,Zeszyty metodyczne i klasyfikacje''.

11. Niektóre dane liczbowe zostały podane na podstawie danych nieostatecznych i mogą ulec zmianie w następnych publikacjach Urzędu Statystycznego.

12. Ze względu na elektroniczną technikę przetwarzania danych, w niektórych przypadkach sumy składników mogą się różnić od podanych wielkości ,,ogółem''.

13. Informacje statystyczne pochodzące ze źródeł spoza Urzędu Statystycznego opatrzono odpowiednimi notami.

14. W Roczniku zastosowano skróty nazw niektórych poziomów klasyfikacyjnych; zestawienie zastosowanych skrótów i pełnych nazw podaje się poniżej:

9. *Data do not include budget entities of the Ministry of National Defence and the Ministry of Interior and Administration, unless otherwise noted.*

10. Methodological explanations *concerning basic definitions and methods of compiling statistical data are enumerated in the general notes to individual chapters. More detailed information pertaining to particular fields of statistics can be found in subject matter publications as well as in the series ''Zeszyty metodyczne i klasyfikacje'' (Methodological Papers and Classifications).*

11. *Some data are given on the basis of preliminary data and may change in subsequent publications of the Statistical Office.*

12. *Due to the electronic method of data processing, in some cases component totals can differ from the amount given in the item ''total''.*

13. *Statistical information originating from sources other than Statistical Office is indicated in the appropriate notes.*

14. *The names of some classification levels used in the Yearbook have been abbreviated; the list of abbreviations used and their full names is given below:*

POLSKA KLASYFIKACJA DZIAŁALNOŚCI — PKD 2007

NOMENCLATURE DES ACTIVITÉS DE COMMUNAUTÉ EUROPÉENNE — NACE rev. 2

sekcje
sections

skrót ***abbreviation***	**pełna nazwa** ***full name***
Handel; naprawa pojazdów samochodowych	Handel hurtowy i detaliczny; naprawa pojazdów samochodowych, włączając motocykle
Trade; repair of motor vehicles	*Wholesale and retail trade; repair of motor vehicles and motorcycles*
Zakwaterowanie i gastronomia	Działalność związana z zakwaterowaniem i usługami gastronomicznymi
Accommodation and catering	*Accommodation and food service activities*
Obsługa rynku nieruchomości	Działalność związana z obsługą rynku nieruchomości
x	*Real estate activities*

Stan i ochrona środowiska

1. Dane o **ściekach** dotyczą ścieków odprowadzonych do wód lub do ziemi przez:

1) jednostki organizacyjne wnoszące opłaty za pobór z ujęć własnych rocznie 5 dam^3 i więcej wody podziemnej albo 20 dam^3 i więcej wody powierzchniowej lub odprowadzających rocznie 20 dam^3 i więcej ścieków,
2) wszystkie jednostki nadzorujące pracę sieci wodociągowej (w tym również spółdzielnie mieszkaniowe, spółki wodne, zakłady usług wodnych, zakłady pracy, itd.).

2. Jako **ścieki wymagające oczyszczania** przyjęto wody odprowadzane siecią kanałów lub rowów otwartych bezpośrednio do wód lub do ziemi, lub do sieci kanalizacyjnej z jednostek produkcyjnych (łącznie z zanieczyszczonymi wodami z odwadniania zakładów górniczych i chłodniczymi), z innych jednostek oraz z gospodarstw domowych.

Dane o **ściekach oczyszczanych** dotyczą ścieków oczyszczanych mechanicznie, chemicznie, biologicznie oraz z podwyższonym usuwaniem biogenów i odprowadzonych do wód lub do ziemi.

Przez **ścieki oczyszczane mechanicznie** rozumie się ścieki poddane procesowi usuwania jedynie zanieczyszczeń nierozpuszczalnych, tj. ciał stałych i tłuszczów ulegających osadzaniu lub flotacji, przy użyciu krat, sit, piaskowników, odtłuszczaczy współpracujących z osadnikami Imhoffa.

Chemiczne oczyszczanie ścieków polega na wytrącaniu niektórych związków rozpuszczalnych względnie ich neutralizacji metodami chemicznymi, takimi jak koagulacja, sorpcja na węglu aktywnym itp.

Biologiczne oczyszczanie ścieków następuje w procesie mineralizacji przez drobnoustroje w środowisku wodnym w sposób naturalny (np. poprzez rolnicze wykorzystanie ścieków, zraszanie pól, stawy rybne) lub w urządzeniach sztucznych (złoża biologiczne, osad czynny) i polega na usuwaniu ze ścieków zanieczyszczeń organicznych oraz związków biogennych i refrakcyjnych.

Podwyższone usuwanie biogenów w ściekach następuje w oczyszczalniach ścieków o wysokoefektywnych technologiach oczyszczania (głównie biologicznych, a także chemicznych) umożliwiających zwiększoną redukcję azotu i fosforu.

Większa ilość ścieków miejskich i wiejskich oczyszczanych od odprowadzonych siecią kanalizacyjną może występować w następujących przypadkach:

– oczyszczalnia otrzymuje ścieki oddzielnym kolektorem z zakładu lub do kolektora zakładowego odprowadzone są ścieki socjalno-bytowe z miast/wsi,

– kolektor zakładowy pełni rolę sieci kanalizacyjnej, lecz nie został przejęty przez jednostki prowadzące działalność wodociągowo-kanalizacyjną,

Environmental protection

1. *Data regarding* ***waste water*** *concern waste water discharged into waters or into the ground by:*

1) organizational entities making payments for the annual withdrawal of 5 dam^3 or more of underground water, or 20 dam^3 or more of surface water from their own intakes, or discharging 20 dam^3 or more of waste water annually,
2) all entities responsible for the management of the water-line system (including housing cooperatives, water companies, waterworks and workplaces).

2. Waste water requiring treatment *is understood as water discharged by means of open channel or ditch systems directly into waters or into the ground, or sewerage system of entities engaged in production (including contaminated drainage water from mines and cooling water), other entities as well as households.*

Data regarding ***treated waste water*** *concern waste water treated mechanically, chemically, biologically, and with increased biogen removal, discharged into waters and into the ground.*

Mechanical treatment of waste water *is understood as the process of removing only non-soluble pollutants, i.e., solid bodies and fats subject to settlement or floatation, through the use of greates, filters, grit chambers, grease traps in conjunction with Imhoff tanks.*

Chemical treatment of waste water *consists in precipitating certain soluble compounds, or their neutralization through chemical methods, such as coagulation, sorption on active carbon, etc.*

Biological treatment of waste water *occurs through mineralisation processes caused by microorganisms in the natural water environment (e.g. through agricultural use of waste water, field irrigation, fish ponds) or in artificial facilities (biofilters, activated sludge) and consists in the removal of organic pollutants or biogenous and refractive compounds from sewage.*

Increased biogen removal from sewage *occurs in treatment plants with highly efficient treatment technologies (mostly biological, and also chemical) allowing for an increased reduction in nitrogen and phosphorus content.*

A ***larger volume of municipal and rural treated wastewater discharged*** *via sewerage system may exist in the following circumstances:*

– *wastewater treatment plant receives sewerage from a separate interceptor from a plant or residential wastewater from cities and villages are discharges to an industrial interceptor,*

– *industrial interceptor fulfils a role of a sewerage network; however, it has not managed by water supply and sewage discharge entities,*

– ścieki dowożone są do oczyszczalni,
– stosowania metody określania ścieków komunalnych odprowadzonych siecią kanalizacyjną opartej głównie na odczytach wodomierzy, przyjmując ilość ścieków równą ilości dostarczanej wody i informacjach o ryczałtowych ilościach odprowadzanych ścieków.

Dane o ludności korzystającej z oczyszczalni ścieków podano na podstawie badań Głównego Urzędu Statystycznego w oparciu o szacunek liczby ludności korzystającej z oczyszczalni oczyszczających ścieki z miast i wsi.

W przypadku, gdy miasto obsługiwane jest przez kilka oczyszczalni o różnym sposobie oczyszczania, o zakwalifikowaniu miasta do obsługiwanego przez poszczególny rodzaj oczyszczalni ścieków decyduje przewaga ilości ścieków oczyszczanych przez dany rodzaj oczyszczalni.

3. Informacje o źródłach i wielkości **emisji przemysłowych zanieczyszczeń powietrza** oraz **o stanie wyposażenia i efektach eksploatacji urządzeń do redukcji tych zanieczyszczeń** dotyczą jednostek organizacyjnych ustalonych przez Ministra Ochrony Środowiska i Zasobów Naturalnych na podstawie określonej wysokości opłat wniesionych w 1986 r. za roczną emisję substancji zanieczyszczających powietrze według stawek określonych w rozporządzeniu Rady Ministrów z dnia 13 I 1986 r. w sprawie opłat za gospodarcze korzystanie ze środowiska i wprowadzanie w nim zmian (Dz. U. Nr 7, poz. 40 z późniejszymi zmianami).

Dane o **emisji pyłów** dotyczą: pyłów ze spalania paliw, cementowo-wapienniczych i materiałów ogniotrwałych, krzemowych, nawozów sztucznych, węglowo-grafitowych, sadzy oraz innych rodzajów zanieczyszczeń pyłowych.

Dane o **emisji gazów** dotyczą: dwutlenku siarki, tlenku węgla, tlenków azotu, węglowodorów oraz innych rodzajów zanieczyszczeń gazowych (bez dwutlenku węgla).

Dane o emisji pyłów i gazów obejmują emisję zorganizowaną oraz niezorganizowaną (wykazaną przez większość jednostek sprawozdawczych) w zasadzie określoną tylko z procesów technologicznych.

Wielkość emisji z poszczególnych źródeł i poszczególnych rodzajów zanieczyszczeń ustalona została albo na drodze pomiarów, albo na podstawie obliczeń z bilansu surowcowo-paliwowego w oparciu o wskaźniki emisji zanieczyszczeń dla charakterystycznych procesów technologicznych.

4. Informacje o **odpadach** opracowane zostały na podstawie katalogu odpadów (wprowadzonego w życie 1 I 2002 r.), opartego o Listę Odpadów wprowadzoną do prawodawstwa Unii Europejskiej z dniem 1 I 2002 r.

Informacje o **ilości i rodzajach odpadów** dotyczą zakładów, które wytworzyły w ciągu roku powyżej 1 tys. t odpadów lub nagromadziły 1 mln t i więcej odpadów (z wyłączeniem odpadów komunalnych).

– the waste water is transported to wastewater treatment plants,
– the use of the method of estimating the municipal wastewater discharged via sewerage network based mainly on water meter readouts, adopting the volume of wastewater equalling the volume of supplied water and information on lump-sum quantities of discharged wastewater.

Data concerning the population using waste treatment plants *is given on the basis of surveys of the Central Statistical Office based on estimates of the number of the population using waste water treatment plants treating urban and rural waste.*

When an urban area is served by several treatment plants with various methods of treatment, the predominate amount of waste treated by a given treatment plant determines the classification of the urban area in the appropriate type of waste treatment plant.

3. *Information regarding the sources and amounts of* ***industrial atmospheric pollutant emissions*** *as well as the* ***equipment reducing such pollutants and the effects of its utilisation*** *concerns organizational entities established by the Minister of the Ministry of Environmental Protection and natural Resources on the basis of the defined amount of fees borne in 1986 for the annual emission of substances polluting the air, according to rates defined in the decree of the Council of Ministers, dated 13 I 1986, regarding payments for economic use of the environment and modifications to it (Journal of Laws No. 7, item 40 with later amendments).*

Data regarding ***particulate emissions*** *concern: particulates from the combustion of fuels, particulates from cement and lime, fire-resistant materials, silicates, artificial fertilisers, carbon and graphite, soot, as well as other types of particulates.*

Data regarding ***gas emissions*** *concern: sulphur dioxide, carbon monoxide, nitrogen oxides, hydrocarbons, as well as other types of gaseous pollutants (excluding carbon dioxide).*

Data regarding particulate and gas emissions include organized and disorganized emissions (emitted by most of the surveyed entities) estimated solely on the basic of technological processes.

The emission volumes of different pollutant types from various sources *were estimated through measurements or on the basis of calculations of the raw material and fuel balance, based on pollutant emission indicators for the characteristic technological processes.*

4. *Information regarding* ***waste*** *was compiled on the basis of a catalogue of waste (introduced 1 I 2002), based on List of Waste introduced into legislation of the European Union 1 I 2002.*

Information regarding ***the quantity and types of waste*** *concerns plants which generated over 1 thous. t of waste in the course of the year or accumulated 1 mln t of waste and more (excluding municipal waste).*

Odpady oznaczają każdą substancję lub przedmiot należący do jednej z kategorii określonych w załączniku nr 1 do Ustawy z dnia 27 IV 2001 r. o odpadach (tekst jednolity Dz. U. z 2007 r. Nr 39, poz. 251), których posiadacz pozbywa się, zamierza pozbyć się lub do ich pozbycia się jest obowiązany.

Przez **odzysk odpadów** rozumie się wszelkie działania, niestwarzające zagrożenia dla życia, zdrowia ludzi lub dla środowiska, polegające na wykorzystaniu odpadów w całości lub w części, lub prowadzące do odzyskania z odpadów substancji, materiałów lub energii i ich wykorzystania.

Unieszkodliwianie odpadów polega na poddaniu ich procesom przekształcania biologicznego, fizycznego lub chemicznego w celu doprowadzenia ich do stanu, który nie stwarza zagrożeń dla życia lub zdrowia ludzi lub dla środowiska. Unieszkodliwianiem odpadów jest także składowanie odpadów.

Magazynowanie odpadów to czasowe przetrzymywanie lub gromadzenie odpadów przed ich transportem, odzyskiem lub unieszkodliwianiem.

Dane o **odpadach dotychczas składowanych (nagromadzonych)** dotyczą ilości odpadów zdeponowanych na terenach własnych zakładów w wyniku składowania w roku sprawozdawczym i w latach poprzednich.

5. Parki krajobrazowe są przestrzennie wydzielonymi obszarami o ściśle określonych granicach, poddanymi ochronie ze względu na nieprzeciętne właściwości naturalne środowiska przyrodniczego oraz wysokie walory estetyczne i turystyczne krajobrazu. Na terenie parku obowiązuje zakaz lokalizacji inwestycji, które powodują degradację środowiska.

6. Rezerwat przyrody jest obszarem, na którym zachowane są w stanie naturalnym lub mało zmienionym ekosystemy, określone gatunki roślin i zwierząt, elementy przyrody nieożywionej mające istotną wartość ze względów naukowych, przyrodniczych, kulturowych lub krajobrazowych.

7. Obszar chronionego krajobrazu jest przestrzennie wydzieloną jednostką o ściśle określonych granicach, poddaną ochronie ze względu na mało zniekształcone środowisko przyrodnicze, zachowujące zdolności równowagi biologicznej. Na obszarach chronionego krajobrazu zabronione jest fizyczne i chemiczne zanieczyszczanie środowiska.

8. Pomniki przyrody są to pojedyncze twory przyrody lub ich skupiska chronione ze względu na szczególne wartości naukowe, kulturowe, historyczno-pamiątkowe oraz swoiste cechy krajobrazu.

9. Dane o wydatkach inwestycyjnych i efektach rzeczowych inwestycji ochrony środowiska i gospodarki wodnej prezentuje się zgodnie z Polską Klasyfikacją Statystyczną Dotyczącą Działalności i Urządzeń Związanych z Ochroną Środowiska, wprowadzoną rozporządzeniem Rady Ministrów z dnia 2 III 1999 r. (Dz. U. Nr 25, poz. 218). Klasyfikacja ta opracowana została na podstawie Międzynarodowej Standardowej Statystycznej Klasyfikacji EKG/ONZ Dotyczącej Działalności i Urządzeń Związanych z Ochroną Środowiska i Europejskiego Systemu Zbierania Informacji Ekonomicznych Dotyczących Ochrony Środowiska (SERIEE) wdrażanego przez Unię Europejską.

Waste *shall mean any substance or object in one of the categories listed in Annex I to the Act on Waste of 27 IV 2001 (uniform text in Journal of Laws 2007 No. 39, item 251), which the holder there of discards or intends or is required to discard.*

Recovery of waste *shall mean any operations which do not endanger human life and health or the environment, consisting in the use of waste in whole or in part, or leading to extraction and use of substances, materials or energy.*

Treatment waste *shall mean the submission of waste to the processes of biological, physical or chemical treatment as a result of which the nature of waste does not pose risks to human life and health or the environment. Storing waste is also a method of rendering waste harmless.*

Waste storage *shall mean temporary waste storage or collection prior to its transport, recovery or disposal.*

Data regarding ***stored up to now (accumulated) waste*** *concern the quantity of waste deposited on the grounds of the plants generating it as a result depositing it during the reporting and previous years.*

5. Scenic parks *are areas with strictly defined boundaries, subject to protection due to the outstanding properties of their natural environment as well as the high aesthetic and tourist value of the landscape. Investment activities which result in a degradation of the natural environment are prohibited in these parks.*

6. A nature reserve *is an area in which defined species of flora and fauna and elements of inanimate nature, having a significant scientific, natural, cultural or scenic value, are maintained in their natural or insignificantly altered ecosystems.*

7. Areas of protected landscape *are areas with strictly defined boundaries, subject to protection due to the relatively unchanged natural environment and capable of maintaining a biological balance. Physical and chemical pollution of the natural environment is prohibited in these areas.*

8. Nature monuments *are individual natural objects, or their clusters, protected due to their scientific, cultural, historic and commemorative values as well as to their unique landscape characteristics.*

9. *Data* ***regarding investment expenditures and tangible effects of investments in environmental protection and water management*** *are presented in accordance with the Polish Statistical Classification of Environmental Protection and Facilities, introduced on the basis of the Regulation of the Council of Ministers, dated 2 III 1999 (Journal of Laws No. 25, item 218). This classification was compiled on the basis of the ECE/UN Single European Standard Statistical Classification of Environmental Protection Activities and Facilities as well as the European System for the Collection of Economic Information on the Environment (SERIEE), implemented by the European Union.*

10. Fundusze ekologiczne są to fundusze tworzone z opłat za korzystanie ze środowiska i wprowadzanie w nim zmian, tj. kwot pieniężnych pobieranych za emisję zanieczyszczeń do powietrza, składowanie odpadów, usuwanie drzew lub krzewów oraz za pobór i korzystanie z wód i wprowadzanie ścieków do wód lub ziemi, opłat za wyłączenie gruntów rolnych na cele nierolnicze oraz z kar za przekroczenie ustalonych warunków korzystania ze środowiska, a także innych kwot ustalonych przez terenowe organy administracji rządowej oraz samorządowej. Środki funduszów przeznaczone są na finansowanie w całości lub w części działalności związanej z ochroną środowiska i gospodarką wodną.

11. Podziału wydatków inwestycyjnych według podregionów i powiatów dokonano na podstawie faktycznej lokalizacji inwestycji.

Radni gmin i powiatów

1. Kadencja rad gmin, rad miejskich na prawach powiatu i rad powiatów trwa 4 lata, licząc od dnia wyborów.

2. Charakterystykę radnych w jednostkach samorządu terytorialnego oparto o wyniki sprawozdawczości za rok 2009, aktualizującej dane o radnych zawarte w obwieszczeniach terytorialnych komisji wyborczych z wyborów samorządowych w dniu 12 XI 2006 r.

Bezpieczeństwo publiczne

1. Przestępstwo stwierdzone jest to zdarzenie, co, do którego w zakończonym postępowaniu przygotowawczym potwierdzono, że jest przestępstwem. Przestępstwo – zgodnie z Kodeksem karnym z 1997 r. obowiązującym od 1 IX 1998 r. (ustawa z dnia 6 VI 1997 r., Dz. U. Nr 88, poz. 553, z późniejszymi zmianami) – jest to zbrodnia lub występek ścigany z oskarżenia publicznego lub z oskarżenia prywatnego objęty oskarżeniem prokuratora, a nadto każdy występek skarbowy, których charakter jako przestępstwa został potwierdzony w wyniku postępowania przygotowawczego.

Informacje o przestępstwach stwierdzonych i wskaźnikach wykrywalności sprawców przestępstw opracowano na podstawie statystyki policyjnej, uzupełnianej informacjami o śledztwach własnych prowadzonych w prokuraturach i o postępowaniach wobec nieletnich w sądach rodzinnych.

2. Wskaźnik wykrywalności sprawców przestępstw jest to stosunek liczby przestępstw wykrytych w danym roku (łącznie z wykrytymi po podjęciu z umorzenia) do liczby przestępstw stwierdzonych w danym roku, powiększonej o liczbę przestępstw stwierdzonych w podjętych postępowaniach a umorzonych w latach poprzednich z powodu niewykrycia sprawców.

10. Ecological funds *are funds created from income originating from fees for the use of the natural environment and for introducing changes to it, i.e.: payments collected for emission of air pollutants, storing waste, the removal of trees and bushes as well as for the withdrawal and use of water and discharging sewage into water or into the ground, payments for designating agricultural land for non-agricultural purposes, fines for violating the requirements of environmental protection as well as other payments established by regional divisions of the state and local self-government administration. These funds are used to finance, in part or in full, activity connected with environmental protection and water management.*

11. *The division of investment expenditures by subregions and powiats is made on the basis of the actual location of the investment.*

Councillors of gminas and powiat

1. *Term of gmina councils, city councils in cities with powiat status and powiat councils lasts 4 years, counting from the day of election.*

2. *The characteristic of councillors in local self--government entities is based on reporting results for 2009, updating information concerning councillors included in announcements of local election commissions from the 12 XI 2006 elections.*

Public safety

1. *An* ***ascertained crime*** *is an event, which after the completion of preparatory proceedings was confirmed as a crime. In connection with the Criminal Code of 1997, coming into force on 1 IX 1998 (the Law dated 6 VI 1997, Journal of Laws No. 88, item 553, with later amendments) crime is a felony or misdemeanour prosecuted upon by public accusation or private accusation by public prosecutor, moreover every revenue-related misdemeanour, the character of which was confirmed as a crime as a result of preparatory proceedings.*

Information regarding ascertained crimes and rates of detectability of delinquents in ascertained crimes has been prepared on the basis of the police statistics, supplemented with information on investigations conducted by the public prosecutors` offices and on juvenile proceedings in family courts

2. The rate of detectability of the delinquents *is the proportion between the number of detected crimes in a given year (including those detected after resumption following discontinuance) to the total number of crimes ascertained in a given year, plus the number of crimes recorded in commenced proceedings and discontinued in previous years due to undetected delinquents.*

3. Dane o przestępstwach stwierdzonych ze względu na niedostępność informacji według gmin, zestawiono według zasięgu działania komend rejonowych policji (rejonów).

Powierzchnia i ludność

1. Dane opracowano na podstawie:

1) bilansów stanu i struktury ludności **faktycznie zamieszkałej** na terenie gminy. Bilanse ludności sporządzane są dla okresów międzyspisowych w oparciu o wyniki ostatniego spisu powszechnego, przy uwzględnieniu:
   a) zmian w danym okresie spowodowanych ruchem naturalnym (urodzenia, zgony) i migracjami ludności (zameldowania i wymeldowania na pobyt stały z innych gmin i z zagranicy), a także przesunięciami adresowymi ludności z tytułu zmian administracyjnych,
   b) różnicy między liczbą osób zameldowanych na pobyt czasowy ponad 3 miesiące (do 2005 r. – na ponad 2 miesiące) na terenie gminy a liczbą osób czasowo nieobecnych uzyskiwanej z cyklicznie przeprowadzanych badań, która stanowi jednocześnie różnicę między liczbą osób zameldowanych na pobyt stały w gminie a liczbą osób faktycznie mieszkających na terenie gminy;
2) rejestrów Ministerstwa Spraw Wewnętrznych i Administracji - o migracjach wewnętrznych i zagranicznych na pobyt stały (od 2006 r. źródłem tych danych jest rejestr PESEL – Powszechny Elektroniczny System Ewidencji Ludności);
3) sprawozdawczości urzędów stanu cywilnego – o zarejestrowanych małżeństwach, urodzeniach i zgonach;
4) sprawozdawczości sądów okręgowych – o prawomocnie orzeczonych rozwodach.

U w a g a. Począwszy od danych za 2000 r. bilans stanu i struktury ludności oraz wszystkie współczynniki demograficzne są opracowywane przy uwzględnieniu wyników Narodowego Spisu Powszechnego Ludności i Mieszkań 2002.

2. Przez ludność **w wieku produkcyjnym** rozumie się ludność w wieku zdolności do pracy. Dla mężczyzn przyjęto wiek 18-64 lata, dla kobiet - 18-59 lat. Wśród ludności w wieku produkcyjnym wyróżnia się ludność w wieku **mobilnym**, tj. w wieku 18-44 lata i **niemobilnym**, tj. mężczyźni - 45-64 lata, kobiety - 45-59 lat. Przez ludność w wieku **nieprodukcyjnym** rozumie się ludność **w wieku przedprodukcyjnym**, tj. do 17 lat oraz **w wieku poprodukcyjnym**, tj. mężczyźni - 65 lat i więcej, kobiety - 60 lat i więcej.

3. *Data regarding ascertained crimes because of lack of information by gminas are presented by activity of police headquarters.*

Area and population

1. *Data were compiled on the basis of:*

*1) the balances of the size and structure of the population (**actually living** in a gmina). Population balances are compiled for periods between censuses on the basis of the last census, taking into account:*
   a) changes in a given period connected with vital statistics (births, deaths) and migration of the population (registering and cancelling registration for permanent residence from other gminas and from abroad) as well as address changes of the population due to changes in the administrative division,
   b) difference between the number of people registered for temporary stay for a period of more than 3 months (to 2005 – more than 2 months) in a gmina and the number of people temporary absent there being gathered on the basis of surveys conducted periodically, which simultaneously makes the difference between the number of people registered for permanent residence in a gmina and the number of people actually living in the gmina;
2) the registers of the Ministry of the Interior and Administration on internal and international migration of population for permanent residence (since 2006 the source of this data is PESEL register –Common Electronic System of Population Register);
3) documentation of Civil Status Offices regarding registered marriages, births and deaths;
4) documentation of regional courts - regarding legally valid decisions in actions for divorce.

N o t e. Since 2000 the data regarding the population and its structure as well as demographic indices are compiled on the basis of the Population and Housing Census 2002.

2. *The **working age population** refers to males aged 18-64, and females aged 18-59. In this category the age groups of **mobility** (i.e. 18-44) and **non-mobility** (i.e. 45-64 for males and 45-59 for females) are distinguished. **The nonworking age population** is defined as the **preworking age population**, i.e., up to the age of 17 and the **post-working age population**, i.e., 65 and more for males and 60 and more for females.*

3. Dane o **ruchu naturalnym ludności** w podziale terytorialnym opracowano: małżeństwa - według miejsca zameldowania męża przed ślubem, a jeśli mąż mieszkał na stałe za granicą - według miejsca zameldowania żony w Polsce przed zawarciem związku małżeńskiego; rozwody - według miejsca zamieszkania osoby wnoszącej powództwo; urodzenia - według miejsca zameldowania na pobyt stały matki noworodka; zgony - według miejsca zameldowania na pobyt stały osoby zmarłej.

Przyrost naturalny ludności stanowi różnicę między liczbą urodzeń żywych i zgonów w danym okresie.

4. Przez **niemowlęta** rozumie się dzieci w wieku poniżej 1 roku.

Dane o urodzeniach i zgonach (w tym zgonach niemowląt) prezentowane są zgodnie z kryteriami definicji urodzenia i zgonu noworodka rekomendowanej przez Światową Organizację Zdrowia.

5. Przeciętne dalsze trwanie życia wyraża średnią liczbę lat, jaką ma jeszcze do przeżycia osoba w wieku x lat, przy założeniu stałego poziomu umieralności z okresu, dla którego opracowano tablice trwania życia.

6. Migracje wewnętrzne są to zmiany miejsca zamieszkania w kraju; **migracje zagraniczne** – to wyjazdy poza granicę kraju zamieszkania, a tym samym przyjazdy do danego kraju. Dane o **migracjach** ludności opracowano na podstawie informacji o zameldowaniach na pobyt stały. Informacje te nie uwzględniają zmian adresu w obrębie tej samej gminy (miasta), z wyjątkiem gmin miejsko-wiejskich, dla których został zachowany podział na tereny miejskie i wiejskie.

Napływ ludności obejmuje zameldowania na pobyt stały, odpływ - wymeldowania ze stałego miejsca zamieszkania.

__3.__ Data regarding the __vital statistics__ according to territorial division were compiled as follows: marriages - by the husband's place of permanent residence before contracting of a marriage or by the wife's place of residence in Poland if her husband stayed permanently abroad before contracting of a marriage; divorces - according to the plaintiff's place of residence; births - according to the mother's place of permanent residence; deaths - according to the place of permanent residence of the deceased.

__Natural increase of the population__ accounts for the difference between the number of live births and deaths in a given period.

__4. Infant__ is a child under the age of 1.

Data by births and deaths (including infant deaths) are presented according to criteria of the definition of infant births and deaths recommended by the World Health Organization (WHO).

__5. Life expectancy__ is expressed by the average number of years that a person at the exact age x still has to live on, assuming a fixed mortality level from the period for which life expectancy tables were compiled.

__6. Internal migration__ of the population is understood as changes in the place of residence within the country; __international migration__ of the population is understood as departures from country of residence to abroad as well as arrivals to a given country from abroad. Data regarding __migration__ of the population were compiled on the basis of information regarding the registration for permanent residence. This information does not include changes of address within the same gmina (town), with the exception of urban-rural gminas for which the division into urban and rural areas has been kept.

The inflow of the population includes registration of arrival for permanent residence, outflow - registration of departure from permanent residence.

Rynek pracy. Wynagrodzenia

Rynek pracy

1. Dane o **pracujących** dotyczą osób wykonujących pracę przynoszącą im zarobek lub dochód. Nie ujęto pracujących w jednostkach budżetowych resortów spraw wewnętrznych i obrony narodowej oraz duchowieństwa wszystkich wyznań, fundacji, stowarzyszeń i innych organizacji.

Do pracujących zalicza się:

1) osoby zatrudnione na podstawie stosunku pracy (umowa o pracę, powołanie, mianowanie lub wybór);
2) pracodawców i pracujących na własny rachunek, a mianowicie:

Labour market. Wages and salaries

Labour merket

__1.__ Data regarding __employment__ concern persons performing work providing earnings or income. Data do not include persons employed in budgetary entities of the Ministry of the Interior and the Ministry of the National Defence as well as clergy, foundations, associations and other organizations.

Employed persons are:

1) employees hired on the basis of employment contracts (labour contact, call-up, appointment or election);
2) employers and own-account workers, i.e.:

a) właścicieli, współwłaścicieli i dzierżawców gospodarstw indywidualnych w rolnictwie (łącznie z pomagającymi członkami ich rodzin), tj. pracujących w gospodarstwach indywidualnych (o powierzchni użytków rolnych do 1 ha i powyżej 1 ha) oraz indywidualnych właścicieli zwierząt gospodarskich nieposiadających użytków rolnych, z pewnym wyłączeniem od 2002 r. (patrz ust. 2),
b) właścicieli i współwłaścicieli (łącznie z pomagającymi członkami ich rodzin; z wyłączeniem wspólników spółek, którzy nie pracują w spółce), podmiotów prowadzących działalność gospodarczą poza gospodarstwami indywidualnymi w rolnictwie,
c) inne osoby pracujące na własny rachunek, np. osoby wykonujące wolne zawody;

3) osoby wykonujące pracę nakładczą;
4) agentów (łącznie z pomagającymi członkami ich rodzin oraz osobami zatrudnionymi przez agentów);
5) członków spółdzielni produkcji rolniczej (rolniczych spółdzielni produkcyjnych i spółdzielni powstałych na ich bazie oraz spółdzielni kółek rolniczych).

2. Dane dotyczące **pracujących według stanu** w dniu 31 XII podano bez przeliczenia niepełnozatrudnionych na pełnozatrudnionych, przy przyjęciu zasady jednorazowego ujmowania tych osób **w głównym miejscu pracy.**

Od 2002 r. do pracujących w gospodarstwach indywidualnych w rolnictwie **nie zalicza się** osób pracujących:

1) w gospodarstwach o powierzchni użytków rolnych powyżej 1 ha produkujących **wyłącznie** na własne potrzeby;
2) w gospodarstwach o powierzchni użytków rolnych do 1,0 ha (łącznie z indywidualnymi właścicielami zwierząt gospodarskich nieposiadających użytków rolnych) produkujących **wyłącznie** lub **głównie** na własne potrzeby.

3. Dane dotyczące **przeciętnego zatrudnienia** ujmują wyłącznie zatrudnionych na podstawie stosunku pracy. Informacje dotyczą pracowników pełnozatrudnionych oraz niepełnozatrudnionych w przeliczeniu na pełnozatrudnionych.

4. Dane o **bezrobotnych zarejestrowanych** obejmują osoby, które zgodnie z ustawą z dnia 20 IV 2004 r. o promocji zatrudnienia i instytucjach rynku pracy obowiązującą od 1 VI 2004 r. (Dz. U. Nr 99, poz. 1001, z późniejszymi zmianami) określone są jako bezrobotne.

Pod pojęciem **bezrobotnego** należy rozumieć osobę niezatrudnioną i niewykonującą innej pracy zarobkowej, zdolną i gotową do podjęcia zatrudnienia w pełnym wymiarze czasu pracy (bądź jeśli jest osobą niepełnosprawną – zdolną i gotową do podjęcia zatrudnienia co najmniej w połowie tego wymiaru czasu pracy), nieuczącą się w szkole,

a) owners, co-owners and leaseholders of private farms in agriculture (including contributing family workers), i.e., working on private farms (with area up to 1 ha and more than 1 ha of agricultural land) as well as individual owners of livestock who do not possess agricultural land, with some exeption since 2002 (see item 2),
b) owners and co-owners (including contributing family workers; excluding partners in companies who do not work in them), units conducting economic activity excluding private farms in agriculture,
c) other self-employed persons, e.g. self-employed professionals;

3) persons engaged in outwork;
4) agent (including contributing family workers and persons employed by agents);
5) members of agricultural production co-operatives, (agricultural producers' co-operatives, and co-operatives established on their basis as well as agricultural farmes' co-operatives).

2. *Data concerning* ***employment as of 31 XII*** *are presented without converting part-time paid employees into full-time paid employees, each person being listed once according to the* ***main job****.*

Since 2002 the following employed persons are not included in the employed on private farms:

1) on farms with the area more than 1 ha of agricultural land producing ***exclusively*** *for their own needs;*
2) on farms with the area to 1 ha of agricultural land (including individual owners of livestock who do not posses agricultural land) producing ***exclusively*** *or* ***mainly*** *for their own needs.*

3. *Data concerning* ***average paid employment*** *include exclusively employees hired on the basis of an employment contract. Information concerns full- and part-time paid employees in terms of full-time paid employees.*

4. *Data regarding* ***registered unemployed persons*** *include persons who, in accordance with the Law, dated 20 IV 1994 on Promoting Employment and Labour Market Institution, in force since 1 VI 2004 (uniform text Journal of Laws 2004 No. 99, item 1001, with later amendments) are classified as unemployed.*

An ***unemployed person*** *is understood as a person not employed and not performing any other kind of paid work who is capable of work and ready to take full-time employment obligatory for a given job or service (or in case he/she is a disabled person – capable and ready to take work comprising no less than a half of working time), not*

z wyjątkiem szkół dla dorosłych (lub przystępującą do egzaminu eksternistycznego z zakresu tej szkoły) lub szkół wyższych w systemie studiów niestacjonarnych, zarejestrowaną we właściwym dla miejsca zameldowania (stałego lub czasowego) powiatowym urzędzie pracy oraz poszukującą zatrudnienia lub innej pracy zarobkowej jeżeli:

1) ukończyła 18 lat (z wyjątkiem młodocianych absolwentów);
2) kobieta nie ukończyła 60 lat, a mężczyzna - 65 lat;
3) nie nabyła prawa do emerytury lub renty z tytułu niezdolności do pracy, renty szkoleniowej, renty socjalnej, nie pobiera: zasiłku przedemerytalnego, świadczenia przedemerytalnego, świadczenia rehabilitacyjnego, zasiłku chorobowego lub macierzyńskiego;
4) nie jest właścicielem lub posiadaczem (samoistnym lub zależnym) nieruchomości rolnej o powierzchni użytków rolnych powyżej 2 ha przeliczeniowych;
5) nie podlega ubezpieczeniu emerytalno-rentowemu z tytułu stałej pracy jako współmałżonek lub domownik w gospodarstwie rolnym o powierzchni użytków rolnych przekraczającej 2 ha przeliczeniowe;
6) nie posiada wpisu do ewidencji działalności gospodarczej lub nie podlega – na podstawie odrębnych przepisów – obowiązkowi ubezpieczenia społecznego lub zaopatrzenia emerytalnego;
7) nie jest tymczasowo aresztowana lub nie odbywa kary pozbawienia wolności;
8) nie uzyskuje miesięcznego przychodu w wysokości przekraczającej połowę najniższego wynagrodzenia za pracę z wyłączeniem przychodów od środków pieniężnych zgromadzonych na rachunkach bankowych;
9) nie pobiera, na podstawie przepisów o pomocy społecznej, zasiłku stałego;
10) nie pobiera na podstawie przepisów o świadczeniach rodzinnych, świadczenia pielęgnacyjnego lub dodatku do zasiłku rodzinnego z tytułu samotnego wychowywania dziecka i utraty prawa do zasiłku dla bezrobotnych na skutek upływu ustawowego okresu jego pobierania,
11) nie pobiera, po ustaniu zatrudnienia, świadczenia szkoleniowego.

5. Stopę bezrobocia rejestrowanego obliczono jako stosunek liczby bezrobotnych zarejestrowanych do liczby cywilnej ludności aktywnej zawodowo, tj. bez osób odbywających czynną służbę wojskową oraz pracowników jednostek budżetowych prowadzących działalność w zakresie obrony narodowej i bezpieczeństwa publicznego.

attending a school with the exception of schools for adults (or taking extra curriculum exam within the scope of this school programme exam) or tertiary schools in part–time programme, looking for employment or other kind of paid work and registered in a powiat labour office, appropriate for his/her permanent stay, if he/she fulfilled, among others, the following conditions:

1) is aged 18 or more (excluding juvenile school-leavers);
2) is aged less than 60 (for females) or less than 65 (for males);
3) did not acquire the right to retirement pay or pension resulting from an inability to work, pension due to training, social pension, does not receive: a pre-retirement benefit or allowance, a rehabilitation benefit, a sick or maternity benefit;
4) is not the owner or holder (sole or dependent) of agricultural real estate with an area of agricultural land exceeding 2 convertible ha;
5) is not subject to retirement and pension insurance from full-time work due to being a spouse or a member of an agricultural household with an area of agricultural land exceeding 2 convertible ha;
6) did not entered in the register rolls of economic activity or is not subject, on the basis of separate regulations, to compulsory social security or a retirement provision;
7) is not temporarily under arrest or not serving a prison sentence;
8) does not receive a monthly income of the amount exceeding half of minimal remuneration for work; excluding income generated from money gathered on bank accounts;
9) does not receive, on the basis of social welfare regulations, a permanent benefit;
10) does not receive on the basis of regulations concerning family allowances, nursing allowance or allowance supplementary to family benefit due to single parenthood and losing rights to the unemployment benefit due to the expiry of the legal duration of benefit receiving,
11) does not receive, after termination of employment, training benefit.

***5. The registered unemployment rate** is calculated as the relation of the number of registered unemployed persons to the economically active civilian population, i.e., excluding persons in active military service as well as employees of budgetary entities conducting activity within the scope of national defence and public safety.*

6. Informacje o **zatrudnionych w warunkach zagrożenia** czynnikami szkodliwymi dla zdrowia opracowano na podstawie sprawozdawczości.

Dane:

1) obejmują zatrudnionych w podmiotach zaliczanych do sekcji: rolnictwo, łowiectwo i leśnictwo (bez gospodarstw indywidualnych w rolnictwie oraz gospodarki łowieckiej), rybactwo (bez rybołówstwa w wodach morskich), górnictwo, przetwórstwo przemysłowe, wytwarzanie i zaopatrywanie w energię elektryczną, gaz, wodę, budownictwo, handel i naprawy, transport, gospodarka magazynowa i łączność, obsługa nieruchomości i firm (w zakresie wynajmu maszyn i urządzeń bez obsługi oraz wypożyczania artykułów użytku osobistego i domowego, informatyki i działalności pokrewnej oraz prowadzenia prac badawczo-rozwojowych w dziedzinie nauk przyrodniczych i technicznych), edukacja (w zakresie szkolnictwa wyższego), ochrona zdrowia i pomoc społeczna (bez opieki wychowawczej i społecznej), działalność usługowa komunalna, społeczna i indywidualna, pozostała (w zakresie odprowadzania i oczyszczania ścieków, gospodarowania odpadami, pozostałych usług sanitarnych i pokrewnych);
2) dotyczą osób narażonych na działanie czynników związanych: ze środowiskiem pracy (substancje chemiczne, przemysłowe pyły zwłókniające, hałas, wibracja, gorący lub zimny mikroklimat itp.), z uciążliwością pracy (wymuszona pozycja ciała, nadmierne obciążenie fizyczne itp.) oraz z czynnikami mechanicznymi związanymi z maszynami szczególnie niebezpiecznymi.

*6. Information regarding **persons working in hazardous conditions i.e.**, with substances hazardous to health is compiled on the basis of reports.*

Data concern persons:

1) employed by entities included in the sections: agriculture, hunting and forestry (excluding private farms in agriculture and hunting), fishing (excluding sea-fishing), mining and quarrying, manufacturing, electricity, gas and water supply, construction, trade and repair, transport, storage and communication, real estate, renting and business activities (in regard to renting of machinery without operator and of personal and household goods, computer and related activities and research and experimental development on natural sciences and engineering), education (in regard to higher education), health and social work (excluding social work activities), other community, social and personal service activities (in the scope of sewage and refuse disposal, sanitation and similar activities);
2) exposed to factors connected with the work environment (chemical substances, fibrosis-inducing industrial dusts, noise, vibrations, hot or cold micro-climates, etc.), strenuous work conditions (forced body positioning, excessive physical exertion, etc.) as well as mechanical factors connected with particularly dangerous machinery.

Wynagrodzenia

7. Przeciętne miesięczne wynagrodzenia (nominalne) przypadające na 1 zatrudnionego obliczono przyjmując:

- wynagrodzenia osobowe, bez wynagrodzeń osób wykonujących pracę nakładczą oraz uczniów, a także osób zatrudnionych za granicą,
- wypłaty z tytułu udziału w zysku i w nadwyżce bilansowej w spółdzielniach,
- dodatkowe wynagrodzenia roczne dla pracowników jednostek sfery budżetowej,
- honoraria wypłacone niektórym grupom pracowników za prace wynikające z umowy o pracę, np. dziennikarzom, realizatorom filmów, programów radiowych i telewizyjnych.

8. Dane o przeciętnych miesięcznych wynagrodzeniach brutto przypadających na 1 zatrudnionego obejmują zaliczki na poczet podatku dochodowego od osób fizycznych oraz obowiązkowe składki na ubezpieczenia społeczne (emerytalne, rentowe i chorobowe) płacone przez ubezpieczonego pracownika.

Wages and salaries

***7. The average monthly (nominal) wages and salaries** per paid employee were calculated assuming:*

- *personal wages and salaries, excluding wages and salaries of persons engaged in outwork as well as apprentices and persons employed abroad,*
- *payments from profit and balance surplus in co-operatives,*
- *annual extra wages and salaries for employees of budgetary sphere entities,*
- *fees paid to selected groups of employees for performing work in accordance with a labour contract, e.g., to journalists, film producers, radio and television program producers.*

***8.** Data regarding the average monthly gross wages and salaries per paid employee include the deduction from pay for personal income taxes and contributions to compulsory social security (retirement, pension and illness) paid by insured employee.*

Infrastruktura komunalna. Mieszkania

Infrastruktura komunalna

1. Dane o **urządzeniach komunalnych** dotyczą urządzeń czynnych i prezentowane są według lokalizacji obiektów.

2. Informacje o sieci wodociągowej, kanalizacyjnej i gazowej obejmują sieć obsługującą gospodarstwa domowe i innych użytkowników.

Informacje o **długości sieci wodociągowej i gazowej** dotyczą przewodów ulicznych bez połączeń prowadzących do budynków mieszkalnych i innych obiektów. Informacje uwzględniają dane o sieci przesyłowej (magistralnej) oraz sieci rozdzielczej.

Dane o **długości sieci kanalizacyjnej**, oprócz przewodów ulicznych uwzględniają kolektory, tj. przewody odbierające ścieki z sieci ulicznej; nie uwzględniają natomiast kanałów przeznaczonych wyłącznie do odprowadzania wód opadowych.

Przez **połączenia wodociągowe, kanalizacyjne i gazowe** prowadzące do budynków mieszkalnych (łącznie z budynkami zbiorowego zamieszkania, jak np.: hotele pracownicze, domy studenckie i internaty, domy opieki społecznej) rozumie się odgałęzienia łączące poszczególne budynki z siecią rozdzielczą lub w przypadku kanalizacji – z siecią ogólnospławną.

3. Dane o **liczbie odbiorców gazu** podano bez odbiorców z gazomierzy zbiorczych.

Dane o **zużyciu gazu** odnoszą się do wszystkich gospodarstw domowych.

4. Dane o **liczbie odbiorców i zużyciu energii elektrycznej** nie obejmują gospodarstw domowych, których głównym źródłem utrzymania jest dochód z użytkowanego gospodarstwa indywidualnego w rolnictwie.

Dane o **zużyciu energii elektrycznej i gazu z sieci** w gospodarstwach domowych (w tym również zużycie w gospodarstwach domowych prowadzących drobną działalność usługową) ustalono w oparciu o zaliczkowy system opłat.

Mieszkania

1. Informacje o **zasobach mieszkaniowych i mieszkaniach oddanych do użytku** dotyczą mieszkań, a także izb i powierzchni użytkowej w tych mieszkaniach, znajdujących się w budynkach mieszkalnych i niemieszkalnych. Nie obejmują one lokali zbiorowego zamieszkania (np. hoteli pracowniczych, domów studenckich, internatów, domów opieki społecznej i in.) i pomieszczeń nieprzeznaczonych na cele mieszkalne, a z różnych względów zamieszkanych (np. pomieszczenia inwentarskie, barakowozy, statki, wagony i in.).

Municipal infrastructure. Dwellings

Municipal infrastructure

1. *Data regarding municipal installations concern operative installations; data is presented by location of constructions.*

2. *Information regarding the length of the water-line, the sewerage systems and gas-line system includes systems servicing households and others.*

Information regarding the ***length of the water-line and gas-line network*** *concerns street conduits excluding connections leading to residential buildings and other constructions. Information connected those networks includes data on the transmission (main) and the distribution network.*

Data regarding the ***length of the sewerage network****, apart from street conduits, include collectors, i.e., conduits receiving sewerage from the street network; while they do not include sewers designed exclusively for draining run-off.*

Water-line, sewerage and gas-line connections *leading to residential buildings (including buildings with multiple residents, e.g.: employee boarding houses, student dormitories and boarding schools, social welfare homes) are understood as branches linking individual buildings with the distribution system or, in the case of the sewerage system, with the main drainage system.*

3. *Data regarding the* ***number of consumers of gas from gas-line*** *was given excluding consumers using collective gas-meters.*

Data regarding the ***consumption of gas from gas-line****, concern all the households.*

4. *Data regarding the* ***number of consumers and the consumption of electricity*** *do not include households, in which the main source of maintenance is income from a private farm in agriculture.*

Data regarding the ***consumption of electricity and gas from the gas-line network*** *in households (including also consumption in households conducting small-scale service activity) have been estimated on the basis of the prepayment system of charges.*

Dwellings

1. *Information regarding* ***dwelling stocks and completed dwellings*** *concerns dwellings, as well as rooms and the usable floor space in these dwellings, located in residential and non-residential buildings. Data do not include collective accommodation facilities (e.g., employee hostels, student dormitories and boarding schools, social welfare homes and others) and spaces not designed for residential purposes, but which for various reasons are inhabited (e.g., animal accommodations, caravans, ships, wagons and others).*

Mieszkanie jest to lokal składający się z kilku lub jednej izby, łącznie z pomieszczeniami pomocniczymi, wybudowany lub przebudowany dla celów mieszkalnych dla jednej rodziny, konstrukcyjnie wydzielony (trwałymi ścianami) w obrębie budynku, do którego to lokalu prowadzi niezależne wejście z klatki schodowej, ogólnego korytarza, wspólnej sieni bądź bezpośrednio z ulicy, podwórza lub ogrodu.

Izba jest to pomieszczenie w mieszkaniu oddzielone od innych pomieszczeń stałymi ścianami, o powierzchni co najmniej 4 m^2, z bezpośrednim oświetleniem dziennym, tj. oknem lub oszklonymi drzwiami w ścianie zewnętrznej budynku. Za izbę uważa się zarówno pokój, jak i kuchnię – jeżeli odpowiada warunkom określonym w definicji.

Dane o liczbie izb w mieszkaniu uwzględniają także izby użytkowane stale i wyłącznie do prowadzenia działalności gospodarczej, jeżeli izby te znajdowały się w obrębie mieszkania konstrukcyjnego i nie miały dodatkowego, oddzielnego wejścia z ulicy, podwórza lub z ogólnie dostępnej części budynku.

Powierzchnia użytkowa mieszkania jest to łączna powierzchnia pokoi, kuchni, przedpokoi, łazienek i wszystkich innych pomieszczeń wchodzących w skład mieszkania.

2. Pod względem rodzaju podmiotów władających sklasyfikowano mieszkania na stanowiące własność:

1) **spółdzielni mieszkaniowych** – mieszkania własnościowe lub lokatorskie, do których zaliczone zostały mieszkania stanowiące własność spółdzielni, zajmowane na podstawie stosunku najmu;
2) **gmin** – mieszkania stanowiące własność gminy lub powiatu (lokalnej wspólnoty samorządowej), a także mieszkania przekazane gminie, ale pozostające w dyspozycji jednostek użyteczności publicznej, takich jak: zakłady opieki zdrowotnej, ośrodki pomocy społecznej, jednostki systemu oświaty, instytucje kultury;
3) **zakładów pracy** (sektora publicznego i prywatnego);
4) **Skarbu Państwa** – mieszkania pozostające w zasobie: Agencji Własności Rolnej Skarbu Państwa, Wojskowej Agencji Mieszkaniowej, w zarządzie jednostek podległych ministerstwom: Obrony Narodowej, Spraw Wewnętrznych i Administracji, Sprawiedliwości, w zarządzie organów władzy państwowej, administracji państwowej, kontroli państwowej itp.;
5) **osób fizycznych** – mieszkania, do których prawo własności posiada osoba fizyczna (jedna lub więcej), przy czym osoba ta:
   – może być właścicielem całej nieruchomości (np. indywidualny dom jednorodzinny),

A dwelling *is a premise comprising one or several rooms including auxiliary spaces, built or remodelled for residential purposes for a single family, structurally separated (by permanent walls) within a building, into which a separate access leads from a staircase, passage, common hall or directly from the street, courtyard or garden.*

A room *is a space in a dwelling separated from other spaces by permanent walls, with an area of at least 4 m^2, with direct day lighting, i.e., with a window or door containing a glass element in an external wall of the building. A kitchen area is treated as a room if it meets the conditions described in the definition.*

Data concerning the number of rooms in a dwelling also include rooms used regularly and exclusively to conduct economic activity, if these rooms were located within a separately constructed dwelling and did not have an additional, separate access from the street, courtyard and from a common space in the building.

The usable floor space *of a dwelling is the total usable floor space of the rooms, kitchen, foyers, bathrooms, and all other spaces comprising the dwelling.*

2. *As regards the type of ownership, dwellings were classified as owned by:*

1) ***housing co-operatives*** *– owner-occupied or resident's dwellings, which include dwellings owned by the co-operatives, occupied on the grounds of rental relation;*
2) ***gminas*** *– dwellings which are owned by a gmina or a powiat (local self-government community), and also dwellings handed over to a gmina, but remaining at the disposal of units of public use such as: health care centres, social aid centres, units of education system, institutions of culture;*
3) ***workplaces*** *(of public and private sector);*
4) ***State Treasury*** *– dwellings remaining as the stock of: State Treasury Agricultural Ownership Agency, Military Housing Agency, under the management of units subordinated to the ministries of: National Defence, Internal Affairs and Administration, Justice, under the management of state authority organs, state administration, state control etc.;*
5) ***natural persons*** *– dwellings, the title of ownership of which belongs to a natural person (one or more), while this person:*
   – can be the owner of the whole real estate (for example an individual detached house),

– może posiadać udział w nieruchomości wspólnej, jako właściciel lokalu mieszkalnego, np. znajdującego się w budynku wielomieszkaniowym objętym wspólnotą mieszkaniową. Zaliczono tu również mieszkania w budynkach spółdzielni mieszkaniowych, dla których na mocy ustawy z dnia 15 XII 2000 r. o spółdzielniach mieszkaniowych zostało ustanowione odrębne prawo własności na rzecz osoby fizycznej (osób fizycznych) ujawnione w księdze wieczystej.

Pojęcie **wspólnoty mieszkaniowej** odnosi się do budynku wielomieszkaniowego, w którym część lub wszystkie lokale stanowią wyodrębnione własności, potwierdzone wpisem do księgi wieczystej. Wspólnotę mieszkaniową tworzy ogół właścicieli lokali (mieszkalnych i użytkowych) w danym budynku;

3. Informacje o **mieszkaniach oddanych do użytku** dotyczą mieszkań w budynkach nowo wybudowanych i rozbudowanych (w części stanowiącej rozbudowę) oraz uzyskanych w wyniku przebudowy pomieszczeń niemieszkalnych.

Podziału na mieszkania w budynkach spółdzielni mieszkaniowych, indywidualnych (tj. realizowanych przez osoby fizyczne, kościoły i związki wyznaniowe) oraz realizowanych z przeznaczeniem na sprzedaż lub wynajem dokonano na podstawie sposobu finansowania budowy lub przeznaczenia mieszkań.

Informacje o efektach **budownictwa indywidualnego** dotyczą mieszkań oddanych do użytku przez osoby fizyczne (prowadzące i nieprowadzące działalność gospodarczą), kościoły i związki wyznaniowe, z przeznaczeniem na użytek własny inwestora lub na sprzedaż i wynajem.

Edukacja i wychowanie

1. System edukacji w Polsce funkcjonuje zgodnie z ustawą z dnia 7 IX 1991 r. o systemie oświaty (tekst jednolity Dz. U. 2004 Nr 256, poz. 2572, z późn. zmianami) oraz ustawą z dnia 27 VII 2005 r. – Prawo o szkolnictwie wyższym (Dz. U. Nr 164, poz. 1365, z późn. zmianami).

W wyniku wdrażania nowego systemu edukacji:

– w roku szkolnym 1999/2000 w miejsce 8-letnich szkół podstawowych powstały 6-letnie szkoły podstawowe i 3-letnie gimnazja, w których nauka jest obowiązkowa; w związku z powyższym od roku szkolnego 2001/02 nie przeprowadza się naboru do klas pierwszych szkół ponadpodstawowych dla młodzieży, tj. zasadniczych (zawodowych) i średnich ogólnokształcących oraz zawodowych – na podbudowie programowej VIII klasy szkoły podstawowej (nie dotyczy szkół średnich zawodowych na podbudowie programowej szkoły zasadniczej – zawodowej), natomiast nadal trwał nabór do klas pierwszych szkół ponadpodstawowych dla dorosłych,

– *can have a share in a shared real estate, as the owner of a dwelling for example located in a building comprising of multiple dwellings included in a housing community. Dwellings in buildings of co--operatives were also included, for which, on the grounds of the Law dated 15 XII 2000 on housing co-operatives, a separate ownership title was established for the benefit of a natural person (natural persons) found in land and mortgage register.*

*The notion of **housing community** refers to a building comprising of multiple dwellings, in which a part or all dwellings constitute separate properties, certified by a record in land and mortgage register. Housing co-operative constitutes of all owners of dwellings (housing and usable) in a given building;*

***3.** Information regarding **completed dwellings** concerns dwellings in newly built and expanded buildings (partly comprising the expansion) as well as dwellings obtained as a result of investment adaptations, together with dwellings obtained from conversion of non-residential spaces.*

The division of dwellings into buildings of housing co-operatives, private buildings (i.e., realized by natural persons, churches and religious associations) as well as dwellings realized for sale or rent was made on the basis of the way of construction financing or dwellings designing.

*Information regarding the results of **private construction** concerns dwellings completed by natural persons (conducting or not conducting economic activity), churches and religious associations, designed for the own use of the investor or for sale and rent.*

Education

***1.** The educational system in Poland functions according to the Education System Act of 7 IX 1991 (consolidated text, Journal of Laws 2004 No. 256, item 2572, with later amendments) and the Act of 27 VII 2005 – Higher Education Law (Journal of Laws No. 164, item 1365 with later amendments).*

As a result of introduction of new educational system:

– *in 1999/2000 school year instead of 8-year primary schools, 6-year primary schools and 3-year lower secondary schools were established, education in which was compulsory; due to this since 2001/02 no enrolment will have been carried out to first grades of upper secondary (post-primary) schools for youth, i.e. basic vocational schools and secondary schools general secondary and vocational schools – on the programme basis of 8-year primary school (irrelevant for secondary vocational schools - with programme basis of basic vocational schools), however enrolment to first grades of upper secondary (post-primary) schools for adults was still in progress,*

– w roku szkolnym 2002/03 zaczął funkcjonować system szkół ponadgimnazjalnych, obejmujący: 2-3 letnie zasadnicze szkoły zawodowe, 3-letnie licea ogólnokształcące, 3-letnie licea profilowane i 4-letnie technika oraz od roku szkolnego 2004/05 dla absolwentów zasadniczych szkół zawodowych – 2-letnie uzupełniające licea ogólnokształcące i 3-letnie technika uzupełniające oraz specjalne szkoły przysposabiające do pracy.

2. W związku ze stopniowym wprowadzaniem reformy ustroju szkolnego, obok **szkół ponadgimnazjalnych** (dla absolwentów gimnazjum), działają jeszcze – do czasu zakończenia cyklu kształcenia – **szkoły ponadpodstawowe** (dla absolwentów 8-letniej szkoły podstawowej) oraz ich oddziały będące w strukturze szkół ponadgimnazjalnych (część szkół ponadpodstawowych została przekształcona w szkoły ponadgimnazjalne).

3. Prezentowane w dziale dane dotyczą: wychowania przedszkolnego, szkół dla dzieci i młodzieży (podstawowych, gimnazjów, ponadpodstawowych i ponadgimnazjalnych), policealnych oraz szkół dla dorosłych (podstawowych, gimnazjalnych, ponadpodstawowych i ponadgimnazjalnych).

4. W obecnej edycji Publikacji dane dotyczące szkół **ponadgimnazjalnych** (dla absolwentów gimnazjum) **podaje się łącznie ze szkołami ponadpodstawowymi** (dla absolwentów 8-letniej szkoły podstawowej), natomiast dane dotyczące ogólnokształcących szkół artystycznych podaje się od roku szkolnego 2007/08, a w przypadku absolwentów od roku 2006/07 z wyłączeniem szkół artystycznych realizujących wyłącznie kształcenie artystyczne. Dane za lata poprzednie są porównywalne z danymi z roku szkolnego 2007/08.

5. Dane obejmują szkoły i placówki prowadzone przez jednostki administracji centralnej (rządowej), jednostki samorządu terytorialnego (gminy, powiaty i województwa) oraz inne osoby prawne i fizyczne.

6. Szkoły i placówki mogą być publiczne, niepubliczne oraz (z wyjątkiem szkół wyższych) niepubliczne o uprawnieniach szkół publicznych. Szkoła niepubliczna może uzyskać uprawnienia szkoły publicznej, jeżeli realizuje minimum programowe oraz stosuje zasady klasyfikowania i promowania uczniów ustalone przez Ministra Edukacji Narodowej, umożliwiające uzyskanie świadectw lub dyplomów państwowych.

Jednostki administracji centralnej (rządowej) i jednostki samorządu terytorialnego mogą prowadzić tylko szkoły publiczne. Szkoły podstawowe i gimnazja mogą być tylko publiczne lub niepubliczne o uprawnieniach szkoły publicznej.

– in 2002/03 school year a system of upper secondary schools, including: 2-3-year basic vocational schools, 3-year general secondary schools, 3-year specialized secondary schools, and 4-year technical secondary schools and in 2004/05 – for graduates of basic vocational schools – 2-year supplementary general secondary schools and 3-year supplementary technical secondary schools as well as special job-training schools.

2. *In relation to gradual introduction of school system's reform, besides* ***upper secondary schools*** *(for graduates of lower secondary schools), there are still operating – by the time of finishing the educational cycle –* ***upper secondary (post-primary) schools*** *(for graduates of 8-year primary school) and their sections, which are in the structure of upper secondary schools; a part of upper secondary (post-primary) schools was transformed into upper secondary schools.*

3. *Data, presented in the chapter are related to: pre-primary education, schools for children and youth i.e. primary, lower secondary, upper secondary (post-primary) schools and upper secondary schools, as well as post-secondary schools and schools for adults i.e. primary, lower secondary, upper secondary (post-primary) schools and upper secondary schools.*

4. *In this edition of the Publication data regarding* ***upper secondary schools*** *(for graduates of lower secondary schools)* ***are presented including upper secondary (post-primary) schools*** *(for graduates of 8-year primary schools). Data concerning art schools are given (since 2007/08 school year and in case of graduates since 2006/07 school year) excluding art schools giving only artistic education. Data for previous years are comparable with 2007/08 school year*

5. *Data include schools and establishments managed by central (government) entities and local self-government entities (gminas, powiats and voivodships), as well as by other legal and natural persons.*

6. *Schools and establishments may be public, non-public and (with the exception of higher education institutions) non-public with the competence of a public school. A non-public school can obtain the competence of a public school, if it implements the programme minimum as well as applies the principles of classifying and promoting pupils and students as established by the Ministry of National Education, allowing students to obtain state certificates or diplomas.*

Central (government) entities and local self-government entities can only administer public schools. Primary schools and lower secondary schools can be administered either as public schools, or non-public schools with the competence of a public school.

7. Szkoły dla dzieci i młodzieży obejmują:

1) **szkoły podstawowe** (łącznie ze specjalnymi), spośród których wyróżnia się:
   a) szkoły sportowe i mistrzostwa sportowego (bez szkół specjalnych),
   b) szkoły filialne (bez szkół specjalnych),
   c) ,,małe szkoły'' (bez szkół specjalnych), organizowane od roku szkolnego 2001/02, prowadzące klasy I-III dla uczniów, którzy mają utrudniony dostęp do szkół (głównie ze względu na znaczną odległość od miejsca zamieszkania),
   d) szkoły artystyczne (bez szkół specjalnych), realizujące jednocześnie program szkoły podstawowej.

Z dniem 1 IX 2004 r. dzieci w wieku 6 lat zobowiązane są do rocznego przygotowania w oddziałach przedszkolnych przy szkołach podstawowych i przedszkolach (łącznie ze specjalnymi).

2) **gimnazja** (łącznie ze specjalnymi), spośród których wyróżnia się:
   a) szkoły sportowe i mistrzostwa sportowego (bez szkół specjalnych),
   b) szkoły przysposabiające do pracy na podbudowie programowej VI klasy szkoły podstawowej.
3) **szkoły ponadpodstawowe** (łącznie ze specjalnymi), obejmujące:
   a) szkoły zasadnicze (zawodowe),
   b) szkoły średnie:
      - licea ogólnokształcące,
      - zawodowe: licea i technika, licea zawodowe oraz - bez szkół specjalnych - licea techniczne;
4) **szkoły ponadgimnazjalne** (łącznie ze specjalnymi), obejmujące:
   a) zasadnicze szkoły zawodowe,
   b) licea ogólnokształcące,
   c) uzupełniające licea ogólnokształcące,
   d) licea profilowane,
   e) technika,
   f) technika uzupełniające,
   g) ogólnokształcące szkoły artystyczne dające uprawnienia zawodowe,
   h) specjalne szkoły przysposabiające do pracy.

8. Szkoły policealne - kształcące w formie dziennej, wieczorowej lub zaocznej - obejmują:

1) policealne szkoły zawodowe (1-, 2- lub 3-letnie), łącznie ze szkołami specjalnymi;
2) nauczycielskie kolegia języków obcych oraz kolegia nauczycielskie (w których absolwentom nie nadaje się tytułu licencjata; bez szkół specjalnych), prowadzone przez wydziały edukacji wojewódzkich urzędów marszałkowskich,
3) kolegia pracowników służb społecznych (3-letnie) – od roku szkolnego 2005/06.

7. Schools for children and youth *include:*

1) ***primary schools*** *(including special schools), of which:*
   a) sports schools and athletic schools (excluding special schools),
   b) branch schools (excluding special schools),
   c) ''small schools'' (excluding special schools) organized since 2001/02 school year, comprising grades I-III for children who have limited access (primarily due to distance from place of residence),
   d) art schools (excluding special schools) simultaneously conducting a primary school programme.

Since 1 IX 2004 an obligatory 1 year pre-primary education has been introduced for children at the age of 6 in pre-primary sections of primary schools and nursery schools (including special schools).

2) ***lower secondary schools*** *(including special schools), of which:*
   a) sports schools and athletic schools (excluding special schools),
   b) job-training schools on the basis of 6th grade of primary school.

3) ***upper secondary (post-primary) schools*** *(including special schools), include:*
   a) basic vocational schools,
   b) secondary schools:
      - general secondary schools,
      - vocational schools: specialized secondary and technical schools, vocational secondary schools as well as - excluding special schools - general-technical secondary schools;

4) ***upper secondary schools*** *(including special schools), include:*
   a) basic vocational schools,
   b) general secondary schools,
   c) supplementary general secondary schools,
   d) specialized secondary schools,
   e) technical secondary schools,
   f) supplementary technical secondary schools,
   g) general art schools leading to professional certification,
   h) special job-training schools.

8. Post-secondary schools *- educating in day, evening or weekend form include:*

1) post-secondary vocational schools (1-, 2- or 3-year), including special schools;
2) foreign language teacher training colleges as well as teacher training colleges (in which graduates do not receive title of licentiate; excluding special schools) conducted by education departments of voivodship marshals' offices,
3) colleges of social work (3-year) – since 2005/06 school year.

9. Szkoły dla dorosłych - kształcące w formie dziennej i wieczorowej oraz zaocznej - obejmują:
1) szkoły podstawowe;
2) gimnazja;
3) szkoły ponadpodstawowe:
   a) zasadnicze (zawodowe),
   b) średnie:
      - licea ogólnokształcące,
      - zawodowe: licea i technika, licea zawodowe;
4) szkoły ponadgimnazjalne:
   a) zasadnicze szkoły zawodowe,
   b) licea ogólnokształcące,
   c) uzupełniające licea ogólnokształcące,
   d) licea profilowane,
   e) technika,
   f) technika uzupełniające.

10. Szkoły specjalne organizowane są dla dzieci i młodzieży ze specjalnymi potrzebami edukacyjnymi, w tym dla młodzieży niepełnosprawnej. Kształcenie może być realizowane w systemie szkolnym lub w formie indywidualnej. Kształcenie specjalne odbywa się w funkcjonujących samodzielnie szkołach specjalnych, w szkołach ogólnodostępnych (w których tworzone są oddziały specjalne lub klasy integracyjne, ogólnodostępne, terapeutyczne i wyrównawcze) oraz w specjalnych ośrodkach szkolno-wychowawczych lub w zakładach opieki zdrowotnej.

11. Placówki wychowania przedszkolnego są to placówki opiekuńczo-wychowawcze, przeznaczone dla dzieci w wieku od lat 3 do rozpoczęcia przez nie nauki w szkole podstawowej, zapewniające dzieciom opiekę oraz mające na celu przygotowanie ich do nauki w szkole. Do placówek wychowania przedszkolnego zaliczono;
- przedszkola,
- oddziały przedszkolne przy szkołach podstawowych.

12. Uczniów i absolwentów w szkołach ponadpodstawowych dla młodzieży podaje się od roku szkolnego 2002/03 łącznie z uczniami i absolwentami oddziałów tych szkół będących w strukturze szkół ponadgimnazjalnych. Uczniów w szkołach ponadgimnazjalnych dla dorosłych podaje się łącznie z uczniami oddziałów tych szkół będących w strukturze szkół ponadpodstawowych.

13. Dane dotyczące wychowania przedszkolnego oraz szkół podano według stanu na początku roku szkolnego; dane o absolwentach - na koniec poprzedniego roku szkolnego.

14. Dane, poza szkołami wyższymi i dla dorosłych, prezentuje się, jeśli nie zaznaczono inaczej, łącznie ze szkołami specjalnymi.

15. Absolwenci eksterni występują w szkołach ponadpodstawowych (zasadniczych i średnich zawodowych) dla młodzieży, policealnych oraz w szkołach dla dorosłych (podstawowych, gimnazjach i ponadpodstawowych).

9. Schools for adults *educating in day and evening as well as weekend form include:*
1) primary schools;
2) lower secondary schools;
3) upper secondary (post-primary) schools:
   a) basic vocational schools,
   b) secondary schools:
      - general secondary schools,
      - vocational secondary schools: specialized secondary and technical schools, vocational secondary schools;
4) upper secondary schools:
   a) basic vocational schools,
   b) general secondary schools,
   c) supplementary general secondary schools,
   d) specialized secondary schools,
   e) technical secondary schools,
   f) supplementary technical secondary schools.

10. Special schools *are organized for handicapped children and youth with special educational needs. Education may be conducted within the school system or individually. Special education occurs in special schools operating independently, in mainstream schools (in which special departments or integration, mainstream, therapeutic and compensatory classes are established) as well as in special educational centres or health care institutions.*

11. Pre-primary education establishments *are care and educational centres designated for children 3 of age until beginning education in primary school secured children for care and aimed at preparation to education in school. Pre-primary education establishments include:*
- *nursery schools,*
- *pre-primary sections in primary schools.*

12. *Students and graduates of upper secondary (post-primary) schools for youth were given since 2002/03 school year, including students and graduates of division of these schools in the structure of upper secondary schools. Students in upper secondary schools for adults are given together with students of divisions of these schools in the structure of upper secondary (post-primary) schools.*

13. *Data regarding pre-primary education as well as schools, concern the beginning of the school year; data concerning graduates - the end of the previous school year.*

14. *Data, with the exception of higher education institutions and for the adults concern, unless otherwise stated, including special schools.*

15. *Extramural graduates occur in upper--secondary (post-primary) schools (basic vocational and secondary vocational) for youth, post-secondary schools as well as schools for adults (primary, lower secondary and upper secondary - post-primary).*

Ochrona zdrowia i opieka społeczna

1. Prezentowane w dziale dane w zakresie ochrony zdrowia obejmują informacje o działalności publicznej i niepublicznej służby zdrowia, z wyłączeniem **ochrony zdrowia resortu obrony narodowej, resortu spraw wewnętrznych i administracji, a także ochrony zdrowia w zakładach karnych**.

2. Dane o **zakładach ambulatoryjnej opieki zdrowotnej** obejmują przychodnie, ośrodki zdrowia i od 2001 r. poradnie (samodzielne). Udzielone porady podaje się w zakresie ww. zakładów.

Porady udzielone przez lekarzy i lekarzy dentystów w zakresie ambulatoryjnej opieki zdrowotnej podaje się łącznie z badaniami profilaktycznymi i z poradami lekarskimi udzielonymi w izbach przyjęć szpitali ogólnych oraz z poradami udzielonymi przez lekarzy i lekarzy dentystów prowadzących praktykę lekarską.

3. Praktyki lekarskie: indywidualne, indywidualne specjalistyczne i grupowe to forma organizacyjna działalności m.in. ambulatoryjnej opieki zdrowotnej. Istotą tej formy jest realizowanie przez prywatne podmioty świadczeń zdrowotnych dla ludności, także w ramach środków publicznych. Dane o praktykach lekarskich obejmują te podmioty, które świadczą usługi zdrowotne **wyłącznie w ramach środków publicznych**.

Dane o praktykach lekarskich wykazywane są łącznie z praktykami lekarskimi przeprowadzającymi badania profilaktyczne w zakresie służby medycyny pracy.

4. Informacje o **szpitalach** podano łącznie z filiami szpitali (do 2004 r. określane jako zamiejscowe oddziały szpitalne); oznacza to, że filie te nie są wykazane jako odrębne zakłady.

Od 2008 r. dane o **łóżkach w szpitalach ogólnych** obejmują miejsca (łóżka i inkubatory) dla noworodków w oddziałach neonatologicznych. Nie wlicza się miejsc na oddziałach dziennego pobytu. Do 2003 r. dane obejmowały również łóżka na oddziałach szpitalnych przy stacjach pogotowia ratunkowego i innych samodzielnych oddziałach.

5. Dane o **aptekach** nie obejmują aptek w stacjonarnych zakładach opieki zdrowotnej, np. w szpitalach, w sanatoriach.

6. Dane o **domach i zakładach pomocy społecznej** dotyczą placówek stacjonarnych, dla których organami założycielskimi i podmiotami prowadzącymi są: jednostki samorządu terytorialnego, stowarzyszenia, organizacje społeczne, kościoły i związki wyznaniowe, fundacje, osoby fizyczne i prawne.

Rodzaje domów i zakładów prezentuje się zgodnie z ustawą o pomocy społecznej z dnia 12 III 2004 r. (Dz. U. Nr 64, poz. 593).

7. Placówki opiekuńczo-wychowawcze dla dzieci i młodzieży prezentuje się zgodnie z ustawą o pomocy społecznej z dnia 12 III 2004 r. (Dz. U. Nr 64, poz. 593). Wyróżnia się placówki:

Health care and social welfare

1. *The data presented in this chapter within the scope of health care include information concerning public and non-public activities of the* ***health care services excluding health care services of the Ministry of National Defence, the Ministry of the Interior and Administration as well as health service in prisons****.*

Data concerning ***facilities of the out-patient health care*** *include out-patient departments, health centres and since 2001 out-patient clinics (independent). Consultation provided are presented within the scope of above mentioned facilities.*

Consultations provided *by doctors and dentists within the scope of out-patient health care are presented together with preventive examinations and together with consultations provided by doctors in admission rooms in general hospitals as well as consultations provided by doctors and dentists conducting medical practice.*

3. Medical practices*: individual, specialized and group private practices are an organizational form of activity among others ambulatory health care service. The basis of this form of activity is the realization of health care services for the general population by private entities, as well as within the framework of public funds. Data concerning medical practices include those entities that render health care services* ***exclusively within the framework of public funds****.*

Presented data concerning medical practices include medical practices conducted within the framework of occupational medical service.

4. *Information regarding* ***hospitals*** *is given together with hospital branches; i.e., these branches are not listed as separate facilities.*

Since 2008 data regarding ***beds in general hospitals*** *include places (beds and incubators) for new-borns. They do not include places in day wards. Until 2003 data also included beds in hospital wards located near emergency stations and in other independent wards.*

5. *Data concerning* ***pharmacies*** *do not include pharmacies in stationary health care institutions e.g., in hospitals and sanatoria.*

6. *Data regarding* ***social welfare homes and facilities*** *concern facilities, established and led by local self-government entities, societies, social organisations, the Church and religious associations, foundations, legal and natural persons.*

Data are presented in accordance with the Law on Social Welfare, dated 12 III 2004 (Journal of Laws No. 64, item 593).

7. Care and education centres for children and young people *are presented in accordance with the Law on Social Welfare of 12 III 2004 (Journal of Laws No. 64, item 593). There are following types of such centres:*

- **interwencyjne** – zapewniające na czas trwania sytuacji kryzysowej doraźną opiekę i wychowanie, kształcenie dostosowane do wieku i możliwości rozwojowych, przygotowujące diagnozę dziecka i jego sytuacji rodzinnej oraz ustalające wskazania dalszej pracy z dzieckiem,
- **rodzinne** – tworzące wielodzietną rodzinę, umożliwiające całodobową opiekę i wychowanie (np. licznemu rodzeństwu), zapewniające kształcenie i wyrównywanie opóźnień rozwojowych i szkolnych,
- **socjalizacyjne** – zapewniające całodobową opiekę, wychowanie i kształcenie oraz zaspokojenie niezbędnych potrzeb dziecka, zapewniające zajęcia korekcyjne, kompensacyjne, logopedyczne i terapeutyczne, rekompensujące brak wychowania w rodzinie i przygotowujące do życia społecznego, a dzieciom niepełnosprawnym - odpowiednią rehabilitację i zajęcia specjalistyczne,
- **wielofunkcyjne** – zapewniające dzienną i całodobową opiekę oraz wychowanie poprzez realizację zadań przewidzianych dla placówki: wsparcia dziennego , interwencyjnej i socjalizacyjnej, a także łączące dzienne i całodobowe działania terapeutyczne, interwencyjne i socjalizacyjne skierowane na dziecko i rodzinę dziecka,
- **wsparcia dziennego** – działające w najbliższym środowisku dziecka, wspierające funkcje opiekuńcze rodziny, z tego:
  - **opiekuńcze** – prowadzone w formie kół zainteresowań, świetlic, klubów, ognisk wychowawczych, które pomagają dzieciom w pokonywaniu trudności szkolnych i organizowaniu czasu wolnego,
  - **specjalistyczne** – realizujące program psychokorekcyjny lub psychoprofilaktyczny, w tym terapię pedagogiczną, psychologiczną, rehabilitację, resocjalizację.

- ***intervention centres*** *– providing short-term care during a crisis situation, education adapted to the age and developmental capabilities, preparing diagnosis of a child and the child's family condition and establishing recommendations for the further course of working with the child,*
- ***family centres*** *– creating family with many children, allowing for 24-hour care for e.g. numerous brothers and sisters, providing education, compensanting for worse development and performance at school,*
- ***socialization centres*** *– providing 24-hour care and education as well as fulfilling the necessary needs of the child, providing corrective activities, compensatory classes, speech therapy classes, therapeutic classes compensating lack of family care and preparing for life in society, and providing appropriate rehabilitation and specializaed activities for children with disabilities,*
- ***multi-functional centres*** *–providing daytime and 24-hour care by performing tasks of: daytime assistance centre, intervention and socialization centre, as well as by combining daytime and 24-hour therapeutic, intervention and socialization activity, directed to child and child's family,*
- ***day-support centres*** *– operating in the immediate vicinity of the child, supporting the family in its protective functions, including:*
  - ***care*** *– in the form of extracurricular activities, after-school clubs, clubs, childcare centres, assisting children in overcoming difficulties at school and organizing their spare time,*
  - ***specialized*** *– implementing psychocorrective or psychoprofilactic programme, including pedagogical therapy, psychological therapy, rehabilitation, resocialization.*

Kultura i turystyka

1. Do **księgozbioru** bibliotek publicznych zaliczono książki i broszury oraz gazety i czasopisma.

Za **czytelnika** uważa się osobę, która w ciągu roku sprawozdawczego została zarejestrowana w bibliotece i dokonała co najmniej jednego wypożyczenia.

2. W muzeach jako **muzealia** wykazano rzeczy ruchome i nieruchomości wpisane do inwentarza muzealiów.

3. Informacje o **kinach** dotyczą działalności kin ogólnie dostępnych, tj. powołanych do publicznego udostępniania filmów w formie projekcji na seansach filmowych, bez względu na rodzaj stosowanego nośnika filmu (taśma światłoczuła, taśma magnetyczna eksploatowana w technice wideo).

Culture and tourism

1. *Books and pamphlets as well as newspapers and magazines constitute the* ***collection*** *of public libraries.*

A borrower *is a person who in the course of a reporting year was registered at a library and checked out at least one item.*

2. *Movable subjects and real estate registered in exhibit inventory are presented as* ***exhibits*** *in museums.*

3. *Information regarding* ***cinemas*** *concerns the activity of public cinemas, i.e., established for the purpose of public film screenings, regardless of the film carrier used (light-sensitive and magnetic tape).*

4. Termin turystyka - zgodnie z definicją Światowej Organizacji Turystyki – obejmuje czynności osób podróżujących w celach innych niż podjęcie pracy zarobkowej, tj. głównie w celach wypoczynkowych, służbowych, religijnych itp. i pozostających poza swoim codziennym środowiskiem nie dłużej niż 1 rok.

5. Baza noclegowa turystyki dotyczy turystycznych obiektów zbiorowego zakwaterowania, tj. nie obejmuje pokoi gościnnych i kwater agroturystycznych.

6. W informacjach o **miejscach noclegowych turystyki** nie uwzględnia się miejsc w obiektach przejściowo nieczynnych z powodu przebudowy, remontu, itp.

Leśnictwo

1. Informacje w zakresie leśnictwa dotyczą:

1) **lasów publicznych** stanowiących własność:
   a) Skarbu Państwa - zarządzanych oraz użytkowanych czasowo lub wieczyście przez:
      - Państwowe Gospodarstwo Leśne Lasy Państwowe (w skrócie ,,Lasy Państwowe''), nadzorowane przez Ministra Środowiska,
      - jednostki ochrony przyrody (parki narodowe),
      - jednostki organizacyjne innych ministrów, wojewodów, gmin lub związków komunalnych i Agencję Nieruchomości Rolnych,
   b) gmin (w tym gmin mających również status miasta na prawach powiatu);
2) **lasów prywatnych** stanowiących własność:
   a) osób fizycznych,
   b) wspólnot gruntowych będących własnością wszystkich lub części mieszkańców wsi,
   c) spółdzielni produkcji rolniczej,
   d) innych osób prawnych.

2. Powierzchnia gruntów leśnych obejmuje powierzchnię lasów oraz gruntów związanych z gospodarką leśną.

Do **powierzchni lasów** zalicza się grunty o zwartej powierzchni co najmniej 0,1 ha:

- pokryte roślinnością leśną (powierzchnia zalesiona),
- przejściowo pozbawione roślinności leśnej (zręby, halizny, płazowiny, plantacje choinek i krzewów oraz poletka łowieckie).

Są to grunty przeznaczone do produkcji leśnej lub wchodzące w skład rezerwatów przyrody i parków narodowych albo wpisane do rejestrów zabytków.

Do **gruntów związanych z gospodarką leśną** zalicza się grunty zajęte pod wykorzystywane dla potrzeb gospodarki leśnej: budynki i budowle, linie podziału przestrzennego lasu, drogi leśne, szkółki leśne, miejsca składowania drewna itp.

***4. Tourism**, in accordance with the definition of the World Tourism Organization (WTO), includes activities of persons travelling for purposes other than that connected with earning income, i.e., mainly for recreational, work-related, religious and other purposes, and remaining outside their normal environment not longer than 1 year.*

***5. Tourist accommodation facilities** include collective tourist accommodation establishments (i.e., do not include rooms for rent and agrotourism lodgings).*

***6.** In data regarding the **number of beds** for tourists, places in temporary inactive facilities due to expansion, renovation, etc., are not included.*

Forestry

***1.** Information within the scope of forestry concerns:*

*1) **public forests** owned by:*
   a) the State Treasury – managed and utilized temporarily or perpetually by:
      - State Forestry Organizational Entity ''State Forests'' (abbreviated as ''State Forests'') supervised by the Minister of Environment,
      - nature protection units (national parks),
      - organizational units supervised by different ministers, voivods, gminas or municipal associations and the Agricultural Property Agency,
   b) gminas (of which gminas which are also cities with powiat status);
*2) **private forests** owned by:*
   a) natural persons,
   b) land held in common by all or part of the residents of a village,
   c) agricultural production co-operatives,
d) other legal persons.

***2. Forest land** includes area of forests as well as land connected with silviculture.*

***Forest areas** include land with a homogeneous area of at least 0,1 ha:*

- covered by forest vegetation (wooded area),
- temporarily devoid of forest vegetation (felling sites, blanks, irregularly stocked open stands, coniferous tree and bush plantations, hunting grounds).

These areas are designated for silviculture production, comprising portions of nature reserves and national parks or are registered as nature monuments.

***Land connected with silviculture** includes land used for purposes of forest management: buildings and structures, spatial division lines in forests, forest roads, forest nurseries, wood stockpiling areas, etc.*

Zalesienia polegają na zakładaniu upraw leśnych na gruntach pozostających poprzednio poza uprawą leśną (niezaliczonych do powierzchni lasów).

3. Wskaźnik lesistości (lesistość) obliczono jako stosunek procentowy powierzchni lasów do ogólnej powierzchni województwa/powiatu/gminy.

Afforestation *consists in establishing woodland crops on land previously outside silviculture (not included in forest area).*

3. *The* ***forest cover indicator*** *(forest cover) was calculated as the percentage ratio of forest area to the total area of the voivodship/powiat/gmina.*

Transport

1. Drogi publiczne, na podstawie znowelizowanych przepisów ustawy o drogach publicznych (jednolity tekst Dz. U. z 2000 r. Nr 71, poz. 838), dzielą się na następujące kategorie: drogi krajowe, wojewódzkie, powiatowe i gminne.

Do **dróg powiatowych** zalicza się drogi (poza krajowymi i wojewódzkimi) stanowiące połączenia miast będących siedzibami powiatów z siedzibami gmin i siedzib gmin między sobą.

Do **dróg gminnych** zalicza się drogi o znaczeniu lokalnym, stanowiące uzupełniającą sieć dróg (poza krajowymi, wojewódzkimi i powiatowymi) służącą miejscowym potrzebom, z wyłączeniem dróg wewnętrznych.

2. Dane o **wypadkach drogowych** obejmują zdarzenia mające związek z ruchem pojazdów na drogach publicznych, w wyniku których nastąpiła śmierć lub uszkodzenie ciała osób.

Za **śmiertelną ofiarę wypadku drogowego** uznano osobę zmarłą (w wyniku doznanych obrażeń) na miejscu wypadku lub w ciągu 30 dni.

Za **ranną ofiarę wypadku drogowego** uznano osobę, która doznała obrażeń ciała i otrzymała pomoc lekarską.

Transport

1. Public roads *are divided on the basis of amended provisions to the Law on Public Roads (Journal of Laws 2000 No. 71, item 838) into following categories: national, voivodship, powiat and gmina roads.*

Powiat roads *include roads (excluding national and voivodship roads), which link powiat capital cities with gmina capital cities with other such cities.*

Gmina roads *are local roads complementing the road network (excluding domestic, voivodship and powiat roads) serving regional needs, excluding interior roads.*

2. *Data regarding* ***road traffic accidents*** *cover events connected with the movement of vehicles on public roads as a result of which death or injury occurred.*

A road traffic accident fatality *is understood as a person who died (as a result of injuries incurred) at the scene of the accident or within the course of 30 days.*

A road traffic accident injury *is understood as a person who incurred injuries and received medical attention.*

Handel

1. Informacje o **sklepach** dotyczą sklepów łącznie z aptekami ogólnodostępnymi. Podziału sklepów dokonano zgodnie z ich lokalizacją.

2. Do **targowisk** zaliczono wyodrębnione tereny i budowle (place, ulice, hale targowe) ze stałymi, względnie sezonowymi punktami sprzedaży drobnodetalicznej lub urządzeniami przeznaczonymi do prowadzenia handlu w wyznaczone dni tygodnia lub codziennie (bazary).

Za **targowiska sezonowe** uznano te place i ulice, gdzie uruchamiane są na okres do 6 miesięcy punkty handlowe, w związku ze wzmożonym ruchem nabywców (np. nadmorski ruch urlopowy) i działalność ta jest ponawiana w kolejnych sezonach.

Trade

1. *Information regarding* ***shops*** *concerns shops including public pharmacies. The division of shops has been done according to the location.*

2. Marketplace *is a separate ground including buildings (squares, streets, covered markets) with permanent or seasonal retail sales outlets or with devices designated for conducting trade activity on a stated day of week or every day (bazaar).*

Seasonal marketplaces *are squares and streets where retail outlets operate up to 6 months in connection with active demand (e.g., holiday traffic at the seaside) and this kind of activity is renewed in following seasons.*

Finanse publiczne

1. Finanse publiczne obejmują procesy związane z gromadzeniem środków publicznych oraz ich rozdysponowaniem.

Podstawę prawną określającą te procesy stanowi ustawa z dnia 30 VI 2005 r. o finansach publicznych (Dz. U. Nr 249, poz. 2104) z późniejszymi zmianami. W przypadku gospodarki finansowej jednostek samorządu terytorialnego podstawę prawną stanowi również:

- ustawa z dnia 8 III 1990 r. o samorządzie gminnym (tekst jednolity Dz. U. z 2001 r. Nr 142, poz. 1591) z późniejszymi zmianami,
- ustawa z dnia 5 VI 1998 r. o samorządzie powiatowym (tekst jednolity Dz. U. z 2001 r. Nr 142) poz. 1592, z późniejszymi zmianami,
- ustawa z dnia 5 VI 1998 r. o samorządzie województwa (tekst jednolity Dz. U. z 2001 r. Nr 142, poz. 1590) z późniejszymi zmianami,
- ustawa z dnia 13 XI 2003 r. o dochodach jednostek samorządu terytorialnego (Dz. U. Nr 203, poz. 1966) z późniejszymi zmianami,
- rozporządzenie Ministra Finansów z dnia 27 VI 2006 r. w sprawie sprawozdawczości budżetowej (Dz. U. Nr 115, poz. 781),
- rozporządzenie Ministra Finansów z dnia 20 IX 2004 r. w sprawie szczegółowej klasyfikacji dochodów, wydatków, przychodów i rozchodów oraz środków pochodzących ze źródeł zagranicznych (Dz. U. Nr 209, poz. 2132) z późniejszymi zmianami,
- rozporządzenie Ministra Finansów z dnia 14 VI 2006 r. w sprawie szczegółowej klasyfikacji dochodów, wydatków, przychodów i rozchodów oraz środków pochodzących ze źródeł zagranicznych (Dz. U. Nr 107, poz. 726) z późniejszymi zmianami.

2. Na dochody budżetów jednostek samorządu terytorialnego składają się:

1) dochody własne, tj.:
   - dochody z tytułu udziału we wpływach z podatku dochodowego od osób prawnych i osób fizycznych,
   - wpływu z podatków oraz opłat ustalanych i pobieranych na podstawie odrębnych ustaw, w tym podatek od nieruchomości, podatek rolny, leśny, podatek od środków transportu, podatek od czynności cywilnoprawnych, opłata skarbowa, opłata eksploatacyjna, opłata targowa,
   - dochody z majątku, np. dochody z najmu i dzierżawy;

Public finance

1. *Public finances cover the processes connected with accumulation and allocation of public funds.*

The legal basis defining these processes is provided by the Law of 30 June 2005 on Public Finances (Journal of Laws No. 249, item 2104), with subsequent amendments. In the case of the financial management of local self-government entities, the legal basis is provided also by the following:

- *the Law of 8 March 1990 on Gmina Self-government (uniform text Journal of Laws of 2001, No. 142, item 1592), with subsequent amendments,*
- *the Law of 5 June 1998 on Powiat Self-government (uniform text Journal of Laws of 2001, No. 142, item 1592), with subsequent amendments,*
- *the Law of 5 June 1998 on Voivodship Self-government (uniform text Journal of Laws of 2001, No. 142, item 1590), with subsequent amendments,*
- *the Law of 13 November 2003 on Incomes of Local Self-government Entities (Journal of Laws No. 203, item 1966), with subsequent amendments,*
- *the Minister of Finances Regulation of 27 June 2006 on Budgetary Reporting (Journal of Laws No. 115, item 781),*
- *the Minister of Finances Regulation of 20 September 2004 on Detailed Classification of Incomes, Expenses, Revenues and Expenditures, and Funds from Foreign Resources (Journal of Laws No. 209, item 2132), with subsequent amendments,*
- *the Minister of Finances Regulation of 14 June 2006 on Detailed Classification of Incomes, Expenses, Revenues and Expenditures, and Funds from Foreign Resources (Journal of Laws No. 107, item 726), with subsequent amendments.*

2. Budget revenues of local self-government entities comprise:

1) own revenue, i.e.:
   - *revenues from shares in receipts from corporate and personal income taxes,*
   - *receipts from charges and taxes established and collected on the basis of separate acts, including the tax on real estate, the agricultural tax, forest tax, the tax on means of transport, the tax on civil law transactions, and receipts arising from the Financial Statute, the Service Law and the Marketplace Law,*
   - *revenue from property, i.e. income from renting and leasing.*

2) dotacje celowe:
   – z budżetu państwa na zadania: z zakresu administracji rządowej, własne, realizowane na podstawie porozumień z organami administracji rządowej,
   – otrzymane z funduszy celowych,
   – pozostałe dotacje, w tym realizowane na podstawie porozumień między jednostkami samorządu terytorialnego;
3) środki na dofinansowanie własnych zadań ze źródeł pozabudżetowych;
4) subwencja ogólna z budżetu państwa, która składa się z części: wyrównawczej, oświatowej, rekompensującej, równoważącej i regionalnej.

3. Wydatki budżetów jednostek samorządu terytorialnego dzielą się na majątkowe (w tym inwestycyjne) i bieżące, do których zalicza się m.in.:
– wydatki na wynagrodzenia (wraz z pochodnymi),
– wydatki na zakup materiałów i usług,
– dotacje dla jednostek organizacyjno-prawnych działających w budżetach jednostek samorządu terytorialnego,
– wydatki na obsługę długu,
– wydatki z tytułu udzielenia poręczeń i gwarancji.

4. Informacje dotyczące budżetów jednostek samorządu terytorialnego opracowano na podstawie sprawozdań Ministerstwa Finansów.

2) appropriated allocations:
   – from the state budget for: government administration-related tasks, own tasks, tasks fulfilled on the basis of agreements with bodies of the government administration,
   – allocations received from appropriated funds,
   – other allocations, including allocations based on agreements with bodies of the government administration,
3) funds for the additional financing of own tasks from non-budgetary sources,
4) general subsidy from the state budget, consisting of the following parts: equalization, educational, compensatory, balancing and regional.

***3. Expenditures of local self-government entities budgets** are divided into: property-related (including investment-related) and current expenditures, such as:*
– expenditures on wages and salaries (including derivatives),
– expenditures on the purchase of materials and services,
– allocations for organisational and legal units operating within local self-government entities budgets,
– expenditures on debt servicing,
– expenditures related to granting endorsements and guarantees.

***4.** Information concerning local self-government entities budgets is compiled on the basis of financial reports of the Ministry of Finance.*

Inwestycje i środki trwałe

1. Informacje o nakładach inwestycyjnych opracowano według zasad systemu rachunków narodowych, zgodnie z zaleceniami „ESA 1995".

Nakłady inwestycyjne są to nakłady finansowe lub rzeczowe, których celem jest stworzenie nowych środków trwałych lub ulepszenie (przebudowa, rozbudowa, rekonstrukcja lub modernizacja) istniejących obiektów majątku trwałego, a także nakłady na tzw. pierwsze wyposażenie inwestycji.

Nakłady inwestycyjne dzielą się na nakłady na środki trwałe oraz pozostałe nakłady.

Nakłady na środki trwałe są to nakłady na:
– budynki i budowle (obejmują budynki i lokale oraz obiekty inżynierii lądowej i wodnej), w tym m.in. roboty budowlano-montażowe, dokumentacje projektowo-kosztorysowe,
– maszyny, urządzenia techniczne i narzędzia (łącznie z przyrządami, ruchomościami i wyposażeniem),
– środki transportu,
– inne, tj.: melioracje szczegółowe, koszty ponoszone przy nabyciu gruntów i używanych środków trwałych, inwentarz żywy (stado podstawowe) i zasadzenia wieloletnie, a ponadto odsetki

Investments and fixed assets

***1.** Information regarding investment outlays was compiled according to the principles of the system of national accounts, according to the recommendations of "European System of Accounts 1995" (ESA).*

***Investment outlays** are financial or tangible outlays, the purpose of which is the creation of new fixed assets or the improvement (rebuilding enlargement, reconstruction or modernization) of existing capital asset items, as well as outlays on so-called initial investments.*

Investment outlays are divided into outlays on fixed assets and other outlays.

***Outlays on fixed assets** include outlays on:*
– buildings and structures (include buildings and places as well as land and water engineering constructions), of which, i.a., construction and assembly works, design and cost estimate documentations,
– machinery, technical equipment and tools (including instruments, movables and endowments),
– transport equipment,
– others, i.e.: detailed meliorations, costs incurred for purchasing land and second-hand fixed assets, livestock (basic herd), long-term plantings,

od kredytów i pożyczek inwestycyjnych za okres realizacji inwestycji (uwzględnione wyłącznie w danych wyrażonych w cenach bieżących), z wyjątkiem odsetek nieuwzględnionych w wartości nakładów na środki trwałe przez podmioty stosujące Międzynarodowe Standardy Rachunkowości (MSR) wprowadzone od 1 I 2005 r.

Pozostałe nakłady są to nakłady na tzw. pierwsze wyposażenie inwestycji oraz inne koszty związane z realizacją inwestycji. Nakłady te nie zwiększają wartości środków trwałych.

2. Nakłady inwestycyjne zaliczono do odpowiednich sekcji Polskiej Klasyfikacji Działalności zgodnie z zaklasyfikowaniem działalności inwestora (podmiotu gospodarki narodowej), z wyjątkiem nakładów na obiekty niezwiązane z jego podstawową działalnością, które zaliczono do odpowiedniej sekcji według kryterium przeznaczenia obiektu (dotyczy np. budynków i lokali mieszkalnych, obiektów przeznaczonych dla potrzeb edukacji, ochrony zdrowia, sportu i rekreacji).

3. Podziału nakładów inwestycyjnych według podregionów i powiatów dokonano na podstawie faktycznej lokalizacji inwestycji.

4. Do środków trwałych zalicza się kompletne i nadające się do użytku, składniki majątkowe o przewidywanym okresie używania dłuższym niż rok, w tym również drogi publiczne, ulice i place łącznie z poboczami i podbudową, uzbrojenie terenu, zasadzenia wieloletnie, melioracje, budowle wodne, grunty oraz inwentarz żywy (stado podstawowe) oraz od 1 I 2002 r. spółdzielcze własnościowe prawo do lokalu mieszkalnego i spółdzielcze prawo do lokalu niemieszkalnego (użytkowego).

Dane o środkach trwałych nie obejmują wartości gruntów uznanych od 1 I 1991 r. za środki trwałe zgodnie z rozporządzeniem Rady Ministrów z dnia 12 XII 1990 r. (Dz. U. Nr 90, poz. 529) oraz prawa użytkowania wieczystego gruntu uznanego od 1 I 2002 r. za środki trwałe zgodnie z ustawą o rachunkowości z dnia 29 IX 1994 r. (jednolity tekst Dz. U. z 2002 r., Nr 76, poz. 694 z późniejszymi zmianami).

5. Wartość brutto środków trwałych jest to wartość równa nakładom poniesionym na ich zakup lub wytworzenie, bez potrącenia wartości zużycia (umorzenia).

Przez **wartość brutto** środków trwałych według stanu w dniu 31 XII 2007 r. **w bieżących cenach ewidencyjnych** należy rozumieć:

- w zakresie środków trwałych przekazanych do eksploatacji:
  - przed 1 I 1995 r. — wartość w cenach odtworzenia z września 1994 r.,
  - po 1 I 1995 r. — wartość w cenach bieżących nabycia lub wytworzenia,

interests on investment credits and investment loans for the period of investment realization (included exclusively in data expressed at current prices),except for interests not included in outlays on fixed assets by units that have used implemented since 2005 International Accounting Standards (IAS).

Other outlays *are outlays on so-called initial investments as well as other costs connected with investment realization. These outlays do not increase the value of fixed assets.*

2. *Investment outlays are included into the appropriate sections and divisions of the NACE rev. 1 in accordance with the classification of the investor's activity (entity of the national economy), with the exception of outlays on structures not connected with its basic activity, which were included into the appropriate sections and divisions according to the criteria of structure destination (concerning, e. g. residential buildings, buildings for education, health care, sport and recreational purposes).*

3. *The division of investment outlays by subregions and powiats was made on the basis of the actual location of the investment.*

4. Fixed assets *include means of work and other objects completed and ready, on the day of transfer for usage, with an expected period of utility exceeding 1 year, of which also public roads, streets and squares, together with shoulders and foundations, development of tracts of land, long-term plantings, meliorations, water structures, land and livestock (basic herd) as well as since 1 I 2002 co-operative ownership right to residential premise and co-operative right to non-residential (utilitarian) premise.*

Data regarding fixed assets do not include the value of land recognised since 1 I 1991, as a fixed asset, in accordance with the decree of the Council of Ministers, dated 12 XII 1990 (Journal of Laws No. 90, item 529) as well as right of perpetual use of land regarded as fixed assets since 1 I 2002, in accordance with the Act on Accounting, dated 29 IX 1994 (uniform text, Journal of Laws 2002, No. 76, item 694, with later amendments).

5. The gross value of fixed assets *is the value equal to the outlays incurred on purchasing or manufacturing them, without deducting consumption value (depreciation).*

The ***gross value*** *of fixed assets as of 31 XII 2007 at* ***current book-keeping prices*** *is understood:*

- within the scope of fixed assets designated for exploitation:

- before 1 I 1995 — the value at replacement prices of September 1994,

- after 1 I 1995 — the purchase or manufacturing value at current prices,

- w podmiotach stosujących Międzynarodowe Standardy Rachunkowości (MSR), wprowadzone od 1 I 2005 r. - również wycenę według wartości godziwej.

6. Podziału środków trwałych według sekcji Polskiej Klasyfikacji Działalności w układzie podregionów i powiatów dokonano zgodnie z siedzibą jednostki lokalnej rodzaju działalności.

Rachunki regionalne

1. Rachunki regionalne opracowano zgodnie z zasadami Europejskiego Systemu Rachunków Narodowych i Regionalnych (ESA 1995). W systemie rachunków regionalnych dla podregionów obliczane są: produkt krajowy brutto (PKB) i wartość dodana brutto (WDB) według grup rodzajów działalności.

2. Produkt krajowy brutto (PKB) przedstawia końcowy rezultat działalności wszystkich podmiotów gospodarki narodowej. Produkt krajowy brutto równa się sumie wartości dodanej brutto wytworzonej przez wszystkie krajowe jednostki instytucjonalne powiększonej o podatki od produktów i pomniejszonej o dotacje do produktów. Produkt krajowy brutto jest liczony w cenach rynkowych.

3. Wartość dodana brutto mierzy wartość nowo wytworzoną w wyniku działalności produkcyjnej krajowych jednostek instytucjonalnych. Wartość dodana brutto stanowi różnicę między produkcją globalną a zużyciem pośrednim, jest wyrażona w cenach bazowych.

4. Grupowanie danych w podziale na rodzaje działalności według Polskiej Klasyfikacji Działalności (PKD) zostało dokonane **metodą jednostek lokalnych rodzaju działalności,** tj. według siedziby i podstawowego rodzaju działalności jednostki lokalnej przedsiębiorstwa.

5. W rachunkach regionalnych uwzględnia się szacunek „szarej gospodarki" w zakresie produkcji ukrytej dla zarejestrowanych podmiotów gospodarczych.

6. Dane za lata 2001-2007 dotyczące nominalnych dochodów w sektorze gospodarstw domowych zostały zmienione w stosunku do opublikowanych w poprzednich edycjach. Zmiany wynikają z weryfikacji danych w rachunkach narodowych, m.in. aktualizacji składek na ubezpieczenia społeczne oraz różnych transferów bieżących.

7. Wyjaśnienia dotyczące rachunków regionalnych (zasady metodologiczne oraz podstawowe pojęcia) zamieszczono w publikacji Produkt krajowy brutto – Rachunki regionalne w 2008 r.

Podmioty gospodarki narodowej

Dane dotyczące **podmiotów gospodarki narodowej** obejmują podmioty zarejestrowane w krajowym rejestrze urzędowym podmiotów gospodarki narodowej (REGON), tj. osoby prawne, jednostki organizacyjne nie mające osobowości prawnej oraz osoby fizyczne prowadzące działalność gospodarczą, z wyłączeniem osób prowadzących indywidualne gospodarstwa rolne.

- in units that use International Accounting Standards (IAS) implemented since 1 I 2005 - also revaluation according to fair value.

***6. The division of fixed assets** by NACE rev. 2 sections by subregions and powiats was made according to the abode of local kind-of-activity unit.*

Regional accounts

***1. Regional accounts** were compiled according to the principles of the European System of National and Regional Accounts (ESA 1995). The following categories are calculated for subregions: gross domestic product (GDP) and gross value added (GVA) by kind-of-activity groups.*

***2. Gross domestic product (GDP)** presents the final result of the activity of all entities of the national economy. Gross domestic product is equal to the sum of the gross value added generated by all national institutional units, increased by taxes on products and decreased by subsidies on products. Gross domestic product is calculated in market prices.*

***3. Gross value added** measures the newly generated value as a result of the production activity of national institutional units. Gross value added is the difference between gross output and intermediate consumption, and is presented in basic prices.*

***4.** The grouping of data according to kind of activity of the Polish Classification of Activities (PKD) was conducted applying the **local kind of activity unit method**, i.e., by the place of residence and main kind of the activity of the local unit of the enterprise.*

***5.** The estimation of scale of the "hidden economy" is included in the regional accounts in the field of concealed production for registered economic entities.*

***6.** Data concerning nominal income in the households sector for the years 2001-2007 have been changed with reference to data published in previous editions. Changes result from data verification in the national accounts including data on social contributions as well as other current transfers updating.*

***7.** Explanations concerning regional accounts (methodological principles, basic concepts) were placed in the publication Gross Domestic Product – Regional Accounts in 2008.*

Entities of the national economy

*Data concerning **entities of the national economy** include entities registered in the country official register of the units of the national economy (REGON), i.e., legal persons, organizational units without legal personality as well as natural persons conducting economic activity, excluding private farms in agriculture.*

Uwaga. Przeliczeń danych na 1 mieszkańca (1000 ludności itp.) za lata 2000 i 2001 dokonano przy przyjęciu
Note. Calculations of data per capita (1000 population, etc.) for 2000 and 2001 are based on the revised number of

I. WAŻNIEJSZE DANE O WOJEWÓDZTWIE
MAJOR DATA ON THE VOIVODSHIP

Lp.	WYSZCZEGÓLNIENIE	2000	2001	2002	2003	2004
						POWIERZCHNIA *AREA*
1	Powierzchnia w km^2 (stan w dniu 31 XII)	11691	11691	11691	11691	11708
						STAN I OCHRONA *ENVIRONMENTAL*
	Pobór wody — w % poboru ogółem — na cele:					
2	produkcyjne [a] (poza rolnictwem, łowiectwem, leśnictwem oraz rybołówstwem i rybactwem)	91,3	92,1	87,0	89,1	86,8
3	eksploatacji sieci wodociągowej [b]	5,3	5,0	5,0	5,7	5,9
	Zużycie wody na 1 km^2 w dam^3:					
4	na potrzeby gospodarki narodowej i ludności	94	96	97	98	93
	w tym:					
5	do produkcji przemysłowej	87	88	85	88	82
6	Ścieki przemysłowe i komunalne oczyszczane w % wymagających oczyszczania [c]	95,0	95,4	95,4	86,2	85,1
7	Ścieki przemysłowe i komunalne nieoczyszczane na 1 km^2 w dam^3	0,3	0,2	0,2	0,7	0,7
8	Ludność korzystająca [d] z oczyszczalni ścieków w % ogółu ludności	41,2	41,9	44,2	45,2	45,3
	Emisja przemysłowych zanieczyszczeń powietrza z zakładów szczególnie uciążliwych dla czystości powietrza na 1 km^2 w t:					
9	pyłowych	0,8	0,5	0,5	0,6	0,5
10	gazowych (bez dwutlenku węgla)	7,3	6,9	6,4	6,5	6,3

a Z ujęć własnych. *b* Pobór wody na ujęciach przed wtłoczeniem do sieci. *c* Odprowadzone do wód (do 2002 r. — do wód powierzchnio-
a From own intakes. b Water withdrawal by intakes before entering the water system. c Discharged into waters (until 2002 — into

skorygowanej liczby ludności uwzględniającej wyniki Narodowego Spisu Powszechnego Ludności i Mieszkań 2002.
population, which considers the results of Population and Housing Census of 2002.

2005	2006	2007	2008	2009	*SPECIFICATION*	*No.*
11708	11710	11710	11710	11711	*Area in km^2 (as of 31 XII)*	1
ŚRODOWISKA *PROTECTION*						
					Water withdrawal — in % of total withdrawal — for purposes of:	
83,9	87,7	87,2	87,0	88,6	*production [a] (excluding agriculture, hunting and forestry and fishing)*	2
7,2	5,0	5,1	5,3	4,5	*exploitation of water-line system [b]*	3
					Consumption of water per 1 km^2 in dam^3:	
78	103	99	91	106	*for needs of the national economy and population*	4
					of which:	
67	90	86	80	95	*for industrial production*	5
94,6	92,7	82,0	84,3	77,4	*Industrial and municipal waste water treated in % of requiring treatment [c]*	6
0,2	0,3	0,8	0,7	.	*Industrial and municipal waste water untreated per 1 km^2 in dam^3*	7
47,4	49,4	50,4	52,4	52,7	*Population using [d] waste water treatment plants in % of total population*	8
					Emission of industrial air pollutants by plants generating substantial air pollution per 1 km^2 in t:	
0,4	0,3	0,3	0,3	0,3	*particulates*	9
5,2	6,5	7,0	7,2	6,8	*gases (excluding carbon dioxide)*	10

wych) lub do ziemi. *d* Na podstawie szacunków.
surface waters) or into the ground. d Estimated data.

I. WAŻNIEJSZE DANE O WOJEWÓDZTWIE (cd.)
MAJOR DATA ON THE VOIVODSHIP (cont.)

Lp.	WYSZCZEGÓLNIENIE	2000	2001	2002	2003	2004
						STAN I OCHRONA *ENVIRONMENTAL*
	Redukcja przemysłowych zanieczyszczeń powietrza z zakładów szczególnie uciążliwych dla czystości powietrza w % zanieczyszczeń wytworzonych:					
11	pyłowych	99,4	99,6	99,6	99,5	99,5
12	gazowych (bez dwutlenku węgla)	25,4	28,6	27,2	33,8	29,0
13	Odpady (z wyłączeniem odpadów komunalnych)[a] wytworzone (w ciągu roku) na 1 km^2 w t	164,0	146,3	118,6	120,1	150,4
14	Odpady komunalne zebrane (w ciągu roku)[bc] na 1 mieszkańca w kg	180	177	162	141	139
	Nakłady na środki trwałe[d] (ceny bieżące) — w % nakładów ogółem — służące:					
15	ochronie środowiska	5,9	5,1	3,9	3,9	4,9
16	gospodarce wodnej	2,5	2,5	2,9	4,5	4,5
	Powierzchnia o szczególnych walorach przyrodniczych prawnie chroniona (stan w dniu 31 XII):					
17	w % powierzchni ogólnej	50,2	61,3	62,0	62,0	61,9
18	na 1 mieszkańca w m^2	4501	5517	5597	5615	5628
						BEZPIECZEŃSTWO *PUBLIC*
	Przestępstwa stwierdzone w zakończonych postępowaniach przygotowawczych:					
19	w liczbach bezwzględnych	33160	36356	39063	42565	42462
20	na 10 tys. ludności	254,4	279,4	301,1	329,1	329,1
21	Wskaźnik wykrywalności sprawców przestępstw stwierdzonych w %	61,3	63,5	65,8	67,6	67,4

a Patrz uwagi ogólne ust. 4 na str. 16. *b* Dane szacunkowe; do 2001 r. określane jako odpady stałe wywiezione. *c* Od 2003 r. dane są

a See general notes item 4 on page 16. b Estimated data; until 2001 defined as solid waste removed. c Since 2003 data are not

2005	2006	2007	2008	2009	*SPECIFICATION*	*No.*
ŚRODOWISKA (dok.)						
PROTECTION (cont.)						
					Reduction of industrial air pollutants by plants generating substantial air pollution in % of pollutants produced:	
99,7	99,7	99,8	99,8	99,8	*particulates*	11
32,3	31,4	38,8	36,1	39,5	*gases (excluding carbon dioxide)*	12
136,5	134,9	139,9	182,3	212,1	*Waste (excluding municipal waste)* [a] *generated (during the year) per 1 km*^{2} *in t*	13
144	156	162	162	163	*Municipal waste collected (during the year)* [bc] *per capita in kg*	14
					Outlays on fixed assets [d] *(current prices) — in % of total outlays — in:*	
5,2	5,0	3,3	4,4	5,4	*environmental protection*	15
2,7	1,8	1,0	1,1	1,2	*water management*	16
					Legally protected areas possessing unique environmental value (as of 31 XII):	
61,9	62,6	63,0	63,9	64,6	*in % of total area*	17
5644	5726	5786	5882	5952	*per capita in m*^{2}	18
PUBLICZNE						
SAFETY						
					Ascertained crimes in completed preparatory proceedings:	
39944	41074	40561	34606	35619	*in absolute numbers*	19
310,5	320,4	317,5	271,7	280,2	*per 10 thous. population*	20
68,5	73,1	77,8	77,3	79,1	*Rate of detectability of delinquents in ascertained crimes in %*	21

nieporównywalne z danymi za lata poprzednie ze względu na zmianę katalogu odpadów. *d* Do 2001 r. określane jako nakłady inwestycyjne.
comparable with data for previous years due to change in the catalogue of waste. d Until 2001 defined as investment outlays.

I. WAŻNIEJSZE DANE O WOJEWÓDZTWIE (cd.)
MAJOR DATA ON THE VOIVODSHIP (cont.)

Lp.	WYSZCZEGÓLNIENIE	2000	2001	2002	2003	2004
						LUDNOŚĆ *POPULATION*
22	Ludność (stan w dniu 31 XII) w tys.	1302,7	1299,4	1295,9	1291,6	1288,7
23	1999 = 100	100,0	99,8	99,5	99,2	98,9
24	miasta	599,4	596,6	593,0	589,6	586,7
25	wieś	703,3	702,8	702,9	702,0	702,0
26	w tym kobiety	666,4	664,6	663,0	660,9	659,6
27	Kobiety na 100 mężczyzn (stan w dniu 31 XII)	105	105	105	105	105
28	Ludność na 1 km^2 powierzchni ogólnej (stan w dniu 31 XII)	111	111	111	110	110
	Ludność w wieku (stan w dniu 31 XII) w tys.:					
29	produkcyjnym	767,0	775,8	784,7	792,4	798,2
30	poprodukcyjnym	216,0	216,8	216,7	216,5	217,7
31	Małżeństwa na 1000 ludności	5,7	5,3	5,5	5,4	5,3
32	Rozwody na 1000 ludności	0,5	0,5	0,4	0,4	0,2
33	Urodzenia żywe na 1000 ludności	9,6	9,4	9,0	8,9	8,7
34	Zgony[a] na 1000 ludności	10,2	10,3	10,3	10,5	10,3
35	Przyrost naturalny na 1000 ludności	-0,6	-0,8	-1,3	-1,6	-1,6
36	Zgony niemowląt na 1000 urodzeń żywych	8,6	7,8	8,0	6,5	5,5
	Przeciętna liczba lat dalszego trwania życia w momencie urodzenia:					
37	mężczyźni	70,5	70,5	70,5	70,5	70,9
38	kobiety	78,6	78,9	79,3	79,5	80,3
39	Saldo migracji wewnętrznych i zagranicznych na pobyt stały na 1000 ludności	-1,6	-1,8	-1,9	-2,0	-1,8

a Łącznie ze zgonami niemowląt.

a Including infant deaths.

2005	2006	2007	2008	2009	SPECIFICATION	No.
1285,0	1279,8	1275,6	1272,8	1270,1	*Population (as of 31 XII) in thous.*	22
98,7	98,3	97,9	97,7	97,5	*1999 = 100*	23
583,5	579,8	579,0	576,2	573,7	*urban areas*	24
701,5	700,0	696,6	696,6	696,4	*rural areas*	25
658,1	656,0	654,1	653,1	651,8	*of which females*	26
105	105	105	105	105	*Females per 100 males (as of 31 XII)*	27
110	109	109	109	108	*Population per 1 km^2 of total area (as of 31 XII)*	28
					Population of age (as of 31 XII) in thous.:	
802,4	804,3	805,4	806,5	806,9	*working*	29
218,3	219,9	222,1	224,8	227,8	*post-working*	30
5,5	6,1	6,6	6,7	6,5	*Marriages per 1000 population*	31
0,7	0,7	0,9	1,0	0,8	*Divorces per 1000 population*	32
8,9	8,8	9,3	9,9	10,0	*Live births per 1000 population*	33
10,5	10,7	10,7	10,8	10,8	*Deaths [a] per 1000 population*	34
-1,7	-1,9	-1,4	-0,9	-0,8	*Natural increase per 1000 population*	35
5,9	5,0	5,0	4,7	4,2	*Infant deaths per 1000 live births*	36
					Life expectancy at the moment of birth:	
70,6	70,9	71,0	71,2	71,7	*males*	37
80,2	80,3	80,6	80,7	81,1	*females*	38
-1,7	-2,7	-2,3	-1,8	-1,7	*Internal and international net migration for permanent residence per 1000 population*	39

I. WAŻNIEJSZE DANE O WOJEWÓDZTWIE (cd.)
MAJOR DATA ON THE VOIVODSHIP (cont.)

Lp.	WYSZCZEGÓLNIENIE	2000	2001	2002	2003	2004
						RYNEK *LABOUR*
	Pracujący [ab] (stan w dniu 31 XII):					
40	w tys.	594,2	580,4	432,4	430,7	429,6
41	w tym kobiety	289,3	285,2	203,6	201,8	199,7
42	1999 = 100	97,6	95,3	71,0	70,7	70,5
43	na 1000 ludności	456,2	446,7	333,7	333,5	333,3
	z liczby ogółem w %:					
44	rolnictwo,leśnictwo, łowiectwo i rybactwo	.	.	.	.	.
45	przemysł i budownictwo	.	.	.	.	.
46	handel; naprawa pojazdów samochodowych[Δ], transport i gospodarka magazynowa, zakwaterowanie i gastronomia[Δ], informacja i komunikacja	.	.	.	.	.
47	działalność finansowa i ubezpieczeniowa, obsługa rynku nieruchomości[Δ]	.	.	.	.	.
48	pozostałe usługi	.	.	.	.	.
49	pracujący w sektorze prywatnym	.	.	.	.	.
	Przeciętne zatrudnienie:					
	w przemyśle:					
50	w tys.	.	.	.	.	.
51	na 1000 ludności	.	.	.	.	.
	w budownictwie:					
52	w tys.	.	.	.	.	.
53	na 1000 ludności	.	.	.	.	.
	Bezrobotni zarejestrowani (stan w dniu 31 XII):					
54	w tys.	118,5	131,1	131,3	126,5	126,3
55	1999 = 100	110,2	122,0	122,1	117,7	117,5
	z liczby ogółem w %:					
56	kobiety	53,0	51,1	49,3	48,8	49,7
57	w wieku do 24 lat	30,1	29,8	28,2	26,7	25,4
58	pozostający bez pracy 12 miesięcy i dłużej	49,4	52,5	54,2	55,3	53,0
59	Stopa bezrobocia rejestrowanego [c] (stan w dniu 31 XII) w %	16,6	22,4	22,5	22,0	22,0

a Według faktycznego miejsca pracy. *b* Dane za lata 2002-2009 nie są w pełni porównywalne z danymi za lata poprzednie. na podstawie wyników Powszechnego Spisu Rolnego 1996, a dla lat 2002-2009 – na podstawie wyników Narodowego Spisu z danymi za lata następne. Stopę bezrobocia podaje się z uwzględnieniem pracujących w gospodarstwach indywidualnych Powszechnego Spisu Rolnego 1996; dla lat 2001-2009 – na podstawie wyników Narodowego Spisu Powszechnego Ludności i Mieszkań 2002

a By actual workplace. b Data for 2002-2009 are not strictly comparable to those for previous years. Data regarding employment concer- 1996; for 2002-2009 on the basis of the results of the Population and Housing Census 2002 as well as the Agricultural Census 2002. employed persons on private farms in agriculture (as a part of the economically active civilian population) estimated: for 2000 2002 as well as Agricultural Census 2002.

2005	2006	2007	2008	2009	SPECIFICATION	No.
PRACY *MARKET*						
					Employed persons [ab] *(as of 31 XII):*	
434,8	443,2	457,1	468,9	451,7	*in thous.*	40
202,9	205,5	209,1	214,1	207,4	*of which women*	41
71,4	72,8	75,0	77,0	74,2	*1999 = 100*	42
338,4	346,3	358,4	368,4	355,6	*per 1000 population*	43
					of total number in %:	
.	.	.	.	31,7	*agriculture, forestry and fishing*	44
.	.	.	.	23,7	*industry and construction*	45
.	.	.	.	19,3	*trade; repair of motor vehicles*[A], *transportation and storage, accommodation and catering*[A], *information and communication*	46
.	.	.	.	2,1	*financial and insurance activities, real estate activities*	47
.	.	.	.	23,1	*other activities*	48
76,7	77,9	78,6	78,5	77,8	*employed persons in private sector*	49
					Average paid employment:	
					in industry:	
69,4	69,7	74,6	76,0	70,5	*in thous.*	50
53,9	54,4	58,4	59,7	55,4	*per 1000 population*	51
					in construction:	
13,5	14,2	16,0	19,2	20,5	*in thous.*	52
10,5	11,1	12,5	15,1	16,1	*per 1000 population*	53
					Registered unemployed persons (as of 31 XII):	
117,8	99,4	83,3	77,7	83,8	*in thous.*	54
109,6	92,5	77,5	72,3	78,0	*1999 = 100*	55
					of total number in %:	
51,3	53,7	55,2	54,9	50,0	*women*	56
23,9	21,7	19,7	20,9	21,9	*up to age 24*	57
53,2	52,9	49,7	43,2	31,7	*staying out of work 12 months and more*	58
20,6	17,7	14,9	13,7	15,1	*Registered unemployment rate* [c] *(as of 31 XII) in %*	59

Dane o pracujących uwzględniają pracujących w gospodarstwach indywidualnych w rolnictwie wyszacowanych dla lat 2000 i 2001 Powszechnego Ludności i Mieszkań 2002 oraz Powszechnego Spisu Rolnego 2002. *c* Dane za 2000 r. nie są w pełni porównywalne w rolnictwie (będących składową cywilnej ludności aktywnej zawodowo) wyszacowanych: dla 2000 r. – na podstawie oraz Powszechnego Spisu Rolnego 2002.

ning employed persons on private farms in agriculture estimated: for 2000 and 2001 – on the basis of the results of the Agricultural Census c Data for 2000 are not strictly comparable to those for following years. The unemployment rate is given considering – on the basis of the results of the Agricultural Census 1996; for 2001-2009 on the basis of the results of the Population and Housing Census

I. WAŻNIEJSZE DANE O WOJEWÓDZTWIE (cd.)
MAJOR DATA ON THE VOIVODSHIP (cont.)

Lp.	WYSZCZEGÓLNIENIE	2000	2001	2002	2003	2004
						WYNAGRODZENIA. ŚWIADCZENIA *WAGES AND SALARIES.*
60	Przeciętne miesięczne wynagrodzenia brutto w zł	1717,85	1815,12	1852,35	1912,25	1991,63
61	1999 = 100	113,5	119,9	122,3	126,3	131,5
	w tym:					
62	przemysł	.	.	.	.	.
63	budownictwo	.	.	.	.	.
64	Przeciętna liczba emerytów i rencistów [a] w tys.	336,0	329,7	326,8	324,4	321,9
65	z pozarolniczego systemu ubezpieczeń społecznych	229,0	226,4	226,2	226,5	227,7
66	rolników indywidualnych	107,2	103,3	100,7	97,9	94,2
	Przeciętna miesięczna emerytura i renta brutto [b] w zł:					
67	z pozarolniczego systemu ubezpieczeń społecznych	764,69	837,75	895,23	939,82	980,95
68	rolników indywidualnych [c]	575,32	657,23	676,37	702,95	720,54
						INFRASTRUKTURA KOMUNALNA. *MUNICIPAL INFRASTRUCTURE.*
	Długość sieci (stan w dniu 31 XII) w km:					
	rozdzielczej:					
69	wodociągowej	9289,1	9702,3	10218,5	10725,6	10977,5
70	kanalizacyjnej [d]	1476,8	1675,2	1687,6	2071,0	2292,8
71	gazowej	x	x	x	3515,1	3580,5
	Zużycie w gospodarstwach domowych:					
	wody z wodociągów:					
72	w hm^3	38,0	36,0	35,2	41,4	39,1
73	na 1 mieszkańca w m^3	29,1	27,7	27,1	32,0	30,3
	energii elektrycznej w miastach:					
74	w GW·h	314,6	317,1	314,2	315,8	319,4
75	na 1 mieszkańca w kW·h	523,7	529,9	527,8	534,1	543,5
	gazu z sieci:					
76	w hm^3	86,5	91,5	87,1	82,2	81,6
77	na 1 odbiorcę w m^3	621,6	667,9	638,1	521,5	506,6

a Bez emerytów i rencistów, którzy otrzymują świadczenia wypłacane przez Ministerstwo Obrony Narodowej, Ministerstwo na mocy umów międzynarodowych. *b* Bez emerytur i rent wypłacanych przez Ministerstwo Obrony Narodowej, Ministerstwo Spraw umów międzynarodowych; bez zasiłków rodzinnych i pielęgnacyjnych. *c* Łącznie z wypłatami z Funduszu Ubezpieczeń Społecznych w 2001 r. łącznie z jednorazowym wyrównaniem waloryzacji za 2000 r. *d* Łącznie z kolektorami.

a Excluding retirees and pensioners, who receive benefits paid by the Ministry of National Defence, the Ministry of the Interior international agreements. b Excluding retirement pay and pension paid by the Ministry of National Defence, the Ministry of the agreements; excluding family and nursing benefits. c Including payments from the Social Insurance Fund, in the case of for 2000. d Including collectors.

2005	2006	2007	2008	2009	*SPECIFICATION*	*No.*
Z UBEZPIECZEŃ SPOŁECZNYCH *SOCIAL SECURITY BENEFITS*						
2042,43	2118,00	2289,82	2548,80	2681,61	*Average monthly gross wages and salaries in zl*	60
134,9	139,9	151,2	168,3	177,1	*1999 = 100*	61
					of which:	
2126,97	2220,31	2413,69	2677,07	2754,89	*industry*	62
1655,24	1744,40	1930,42	2178,43	2258,00	*construction*	63
318,4	316,5	316,1	317,2	317,0	*Average number of retirees and pensioners [a] in thous.:*	64
227,3	228,9	231,9	236,1	238,9	*from non-agricultural system of social insurance*	65
91,1	87,6	84,1	81,1	78,1	*farmers*	66
					Average monthly gross retirement pay and pension [b] in zl:	
1010,88	1085,24	1118,41	1225,89	1328,03	*from non-agricultural social security system*	67
736,04	779,49	790,61	835,31	887,94	*farmers [c]*	68
MIESZKANIA *DWELLINGS*						
					Network (as of 31 XII) in km:	
					distribution:	
11195,0	11557,8	11734,2	11902,1	12143,1	*water-line*	69
2689,0	2702,1	2909,5	2953,2	3040,7	*sewerage [d]*	70
3624,4	3674,9	3741,9	3801,1	3848,8	*gas-line*	71
					Consumption in households:	
					water from water-line systems:	
31,4	31,3	31,1	31,2	31,3	*in hm^3*	72
24,4	24,4	24,4	24,5	24,6	*per capita in m^3*	73
					electricity in urban areas:	
332,7	341,0	340,0	353,4	355,5	*in GW·h*	74
568,6	586,5	585,1	611,9	618,3	*per capita in kW·h*	75
					gas from gas-line system:	
80,3	79,4	82,2	77,5	76,4	*in hm^3*	76
497,0	485,2	517,7	485,5	476,3	*per consumer in m^3*	77

Spraw Wewnętrznych i Administracji oraz Ministerstwo Sprawiedliwości; bez emerytów i rencistów otrzymujących świadczenia Wewnętrznych i Administracji oraz Ministerstwo Sprawiedliwości; bez emerytur i rent realizowanych na mocy w przypadku łączenia uprawnień do świadczeń z tego funduszu z uprawnieniami do świadczeń z Funduszu Emerytalno-Rentowego;

and Administration as well as the Ministry of Justice; excluding retirees and pensioners receiving benefits on the basis of Interior and Administration as well as the Ministry of Justice; excluding retirement pay and pension execute under international a simultaneous right to benefits from this fund and to benefits from the Pension Fund; in 2001 including a one-off valorization payment

I. WAŻNIEJSZE DANE O WOJEWÓDZTWIE (cd.)
MAJOR DATA ON THE VOIVODSHIP (cont.)

Lp.	WYSZCZEGÓLNIENIE	2000	2001	2002	2003	2004
						INFRASTRUKTURA KOMUNALNA. *MUNICIPAL INFRASTRUCTURE.*
	Zasoby mieszkaniowe [a] (stan w dniu 31 XII):					
	mieszkania:					
78	w tys.	395,2	397,0	406,3	410,6	412,6
79	na 1000 ludności	303,4	305,5	313,5	317,9	320,2
80	izby na 1000 ludności	1000,7	1009,8	1127,5	1149,9	1160,5
	powierzchnia użytkowa mieszkań w m^2:					
81	na 1000 ludności	18127	18320	21812	22336	22567
82	przeciętna 1 mieszkania	59,7	60,0	69,6	70,3	70,5
	Mieszkania oddane do użytku:					
	mieszkania:					
83	w tys.	1,8	1,8	2,8	4,5	2,0
84	na 1000 ludności	1,4	1,4	2,1	3,5	1,5
85	izby na 1000 ludności	6,5	6,8	10,5	18,9	7,9
	powierzchnia użytkowa mieszkań w m^2:					
86	na 1000 ludności	143,8	151,9	250,8	456,5	179,7
87	przeciętna 1 mieszkania	102,2	108,3	118,1	131,6	117,1
						EDUKACJA [b] *EDUCATION [b]*
	Uczniowie w szkołach [c] (stan na początku roku szkolnego) w tys.:					
88	podstawowych	111,1	107,0	102,8	98,0	93,6
89	gimnazjach	40,8	60,1	58,8	57,8	56,9
90	specjalnych przysposabiających do pracy	0,1	0,1	0,1	0,0	0,1
91	zasadniczych zawodowych	18,5	11,8	8,2	5,5	7,0
92	liceach ogólnokształcących	32,1	24,4	25,5	25,8	26,2 [d]
93	liceach profilowanych	x	x	3,1	5,6	7,7
94	technikach	37,9	30,3	27,4	27,8	23,7 [d]
95	artystycznych ogólnokształcących [e]	0,3	0,3	0,3	0,4	0,4
96	policealnych	4,3	4,1	4,3	4,4	5,0

a Patrz uwagi ogólne, ust. 1 na str. 24. *b* Patrz uwagi ogólne ust. 1 i 2 na str. 26 oraz 27. *c* Bez szkół dla dorosłych, z wyjątkiem szkół wych średnich szkół zawodowych). *f g* Ponadto szkół artystycznych realizujących wyłącznie kształcenie artystyczne: *f* - 0,1 tys., *g* - 0,2 tys.

a See general notes, item 1 on page 24. b See general notes item 1 and 2 on page 26 and 27. c Excluding schools for adults, except for secondary (post-primary) schools. f g Furthermore art schools giving only artistic education: f - 0,1 thous., g – 0,2 thous. pupils.

2005	2006	2007	2008	2009	SPECIFICATION	No.
MIESZKANIA *DWELLINGS*						
					Dwellings stocks [a] *(as of 31 XII):*	
					dwellings:	
414,5	415,8	417,6	420,2	422,0	*in thous.*	78
322,5	324,9	327,4	330,1	332,3	*per 1000 population*	79
1176,0	1180,8	1192,2	1205,4	1215,0	*rooms per 1000 population*	80
					usable floor space of dwellings in m^2:	
22777	22997	23237	23528	23743	*per 1000 population*	81
70,6	70,8	71,0	71,3	71,5	*average per dwelling*	82
					Dwellings completed:	
					dwellings:	
2,1	1,6	2,3	2,7	1,9	*in thous.*	83
1,6	1,3	1,8	2,1	1,5	*per 1000 population*	84
7,7	6,7	9,2	10,8	7,2	*Rooms per 1000 population*	85
					Usable floor space of dwellings in m^2:	
172,2	150,1	204,1	243,5	168,7	*per 1000 population*	86
104,4	119,2	114,4	116,3	113,3	*average per dwelling*	87
I WYCHOWANIE						
					Pupils and students in schools [c] *(as of beginning of the school year) in thous.:*	
89,0	84,1	79,6	76,4	73,8	*primary*	88
55,6	53,5	50,8	48,1	45,6	*lower secondary*	89
						90
0,2	0,3	0,3	0,4	0,4	*special job-training*	
6,7	7,0	7,2	7,6	7,6	*basic vocational*	91
25,7 [d]	25,6 [d]	24,9 [d]	24,2 [d]	23,5 [d]	*general secondary*	92
6,5	4,8	2,8	1,4	0,8	*specialized secondary*	93
22,2 [d]	22,5 [d]	23,5 [d]	23,9 [d]	23,5 [d]	*technical secondary*	94
						95
0,4	0,3	0,3 [f]	0,3 [f]	0,2 [g]	*general art schools* [e]	
6,7	8,7	8,9	10,8	9,0	*post-secondary*	96

policealnych. *d* Łącznie z uzupełniającymi. *e* Dające uprawnienia zawodowe (do roku szkolnego 2002/2003 zaliczane do ponadpodstawo-
uczniów.

post-secondary schools. *d Including supplementary.* *e Leading to professional certification; until 2002/03 school year rate to vocational*

I. WAŻNIEJSZE DANE O WOJEWÓDZTWIE (cd.)
MAJOR DATA ON THE VOIVODSHIP (cont.)

Lp.	WYSZCZEGÓLNIENIE	2000	2001	2002	2003	2004
						EDUKACJA [a] *EDUCATION [a] (cont.)*
	Absolwenci [b] szkół w tys.:					
97	podstawowych	19,4	18,9	18,5	18,4	17,5
98	gimnazjów	x	20,2	19,4	19,2	18,6
99	specjalnych przysposabiających do pracy	0,0	0,0	0,0	0,0	0,0
100	zasadniczych zawodowych	6,0 [c]	5,6	5,2	0,6	2,2
101	liceów ogólnokształcących	7,2	7,7	7,9	8,0	8,7
102	liceów profilowanych	x	x	x	x	2,7
103	techników	8,0 [c]	8,5	5,4	8,7	6,9
104	artystycznych ogólnokształcących [e]	0,0	0,0	0,1	0,1	0,1
105	policealnych	1,8	1,5	1,6	1,7	1,6
106	Absolwenci szkół ponadgimnazjalnych i ponadpodstawowych [f] na 1000 ludności	16,4	16,9	14,4	13,5	16,0
107	Studenci szkół wyższych [g] (stan w dniu 30 XI) w tys.	53,9	62,9	65,1	65,4	65,1
108	Absolwenci szkół wyższych [gh] w tys.	9,5	14,4	14,3	16,9	16,6
109	Uczniowie szkół dla dorosłych (stan na początku roku szkolnego) w tys.	14,6	14,8	14,4	14,2	11,4
110	Absolwenci szkół dla dorosłych w tys.	3,7 [c]	4,3	4,1	4,4	4,0
	Wychowanie przedszkolne (stan na początku roku szkolnego):					
111	miejsca w przedszkolach w tys.	18,2	17,5	17,4	16,8	16,5
	dzieci w tys.:					
	w tym:					
112	w przedszkolach	18,2	17,0	16,6	16,1	15,7
113	w oddziałach przedszkolnych przy szkołach podstawowych	8,4	8,0	8,1	7,9	7,7
114	Dzieci w przedszkolach (stan na początku roku szkolnego) na 1000 dzieci w wieku 3—6 lat	300	295	300	311	310

a Patrz uwagi ogólne 1 i 2 na str. 26 oraz 27. *b* Bez szkół dla dorosłych, z wyjątkiem szkół policealnych. c W szkolnictwie zawodowym ponadpodstawowych średnich szkół zawodowych). *f* Bez szkół dla dorosłych. *g* Łącznie z filiami, wydziałami zamiejscowymi i punktami *h* W roku akademickim 2000/01 – z roku kalendarzowego.

a See general notes item 1 and 2 on page 26 and 27. b Excluding schools for adults, excluding post-secondary schools. school year rate to upper secondary (post-primary) vocational schools. f Excluding schools for adults. g Including sections, branch Administration; excluding foreigners. h In 2000/01 school year – the calendar year.

2005	2006	2007	2008	2009	SPECIFICATION	No.
I WYCHOWANIE (dok.)						
					Graduates [b] in schools in thous.:	
16,7	16,8	15,3	14,0	.	*primary*	97
18,5	18,7	17,5	16,5	.	*lower secondary*	98
						99
0,0	0,0	0,0	0,1	.	*special job-training*	
2,2	2,1	2,0	2,3	.	*basic vocational*	100
8,2 [d]	8,4 [d]	8,2 [d]	8,1 [d]	.	*general secondary*	101
2,4	2,0	1,5	0,8	.	*specialized secondary*	102
4,8	4,4 [d]	4,5 [d]	4,7 [d]	.	*technical secondary*	103
						104
0,1	0,1	0,1	0,1	.	*general art [e]*	
2,0	2,3	2,8	2,6	.	*post-secondary*	105
					Graduates of upper secondary and upper secondary ((post-primary) [f] schools per 1000 population	106
13,7	13,3	12,8	12,6	.		
					Students of higher education institutions [g] (as of 30 XI) in thous.	107
64,0	60,9	56,7	54,5	53,0		
					Graduates higher education institutions [gh] in thous.	108
15,5	15,5	14,0	13,5	.		
					Students of schools for adults (as of beginning of the school year) in thous.	109
10,0	8,7	8,3	8,8	8,2		
					Graduates of schools for adults in thous.	110
4,3	1,8	2,3	2,2	.		
					Pre-primary education (as of beginning of the school year):	
					places in nursery schools in thous.	111
16,3	16,5	16,9	17,3	18,1		
					children in thous.:	
					of which:	
15,7	16,4	17,1	17,7	18,3	*in nursery schools*	112
						113
					in pre-primary sections	
7,4	7,5	6,9	7,3	7,8	*in primary schools*	
					Children in nursery schools (as of beginning of the school year) per 1000 children aged 3—6	114
322	346	368	389	406		

– bez eksternów. *d* Łącznie z uzupełniającymi. e Dające uprawnienia zawodowe (do roku szkolnego 2002/2003 zaliczane do konsultacyjnymi, bez szkół resortu obrony narodowej oraz resortu spraw wewnętrznych i administracji; bez cudzoziemców.

c In vocational schools – excluding extramural students. d Including supplementary. e Leading to professional certification (until 2002/0 departments and consultative units, excluding academies of the Ministry of National Defence and the Ministry of the Interior and

I. WAŻNIEJSZE DANE O WOJEWÓDZTWIE (cd.)
MAJOR DATA ON THE VOIVODSHIP (cont.)

Lp.	WYSZCZEGÓLNIENIE	2000	2001	2002	2003	2004
						OCHRONA ZDROWIA *HEALTH CARE*
	Pracownicy medyczni [ab] (stan w dniu 31 XII):					
115	lekarze	2685	2677	2678	2646	2618
116	lekarze dentyści	387	383	390	319	364
117	pielęgniarki [c]	6952	6809	6699	6447	6270
118	Łóżka w szpitalach ogólnych [d] (stan w dniu 31 XII) na 10 tys. ludności	46,7	45,7	46,2	46,4	45,8
119	Leczeni w szpitalach ogólnych na 10 tys. ludności	1507,0	1610,1	1721,3	1752,8	1815,0
120	Zakłady opieki zdrowotnej (stan w dniu 31 XII)	342	342	330	387	396
121	Apteki [e] (stan w dniu 31 XII)	297	293	310	329	353
122	Liczba ludności na 1 aptekę	4386	4435	4180	3926	3651
	Porady udzielone w zakresie ambulatoryjnej opieki zdrowotnej na 1 mieszkańca:					
123	lekarskie	5,5	5,6	5,7	5,6	5,7
124	stomatologiczne	0,6	0,7	0,7	0,7	0,7
125	Dzieci w żłobkach [f] (stan w dniu 31 XII) na 1000 dzieci w wieku do lat 3	11,7	8,6	7,8	7,7	7,5
						KULTURA. *CULTURE.*
126	Biblioteki publiczne (łącznie z filiami; stan w dniu 31 XII)	318	307	304	304	304
127	Księgozbiór bibliotek publicznych (stan w dniu 31 XII) na 1000 ludności w wol.	3442	3392	3391	3394	3394
128	Czytelnicy bibliotek publicznych na 1000 ludności	170	169	171	170	168
	Wypożyczenia księgozbioru z bibliotek publicznych w wol.:					
129	na 1000 ludności	3188	3137	3182	3160	3108
130	na 1 czytelnika	18,7	18,6	18,6	18,5	18,5

a Od 2001 r. łącznie z indywidualnymi praktykami lekarskimi i pielęgniarskimi zarejestrowanymi w Izbach Lekarskich i Izbach społeczna, jednostka administracji państwowej lub samorządu terytorialnego albo NFZ. b Łącznie z lekarzami i pielęgniarkami odbywającymi i inkubatorami) dla noworodków w oddziałach neonatologicznych. *e* Bez aptek w stacjonarnych zakładach.

a Since 2001 including individual medical practices and nurses registered at Chamber of Physicians; since 2005 working directly with National Health Fund. b Including interns. c Including nurses with completed tertiary education and masters of nursing. d Since 2008

2005	2006	2007	2008	2009	SPECIFICATION	No.
I OPIEKA SPOŁECZNA *AND SOCIAL WELFARE*						
					Medical personnel [ab] *(as of 31 XII):*	
2559	2597	2615	2603	2644	*doctors*	115
312	348	344	353	377	*dentists*	116
6385	6438	6486	6503	6721	*nurses* [c]	117
					Beds in general hospitals [d] *(as of 31 XII)*	118
45,0	44,8	44,4	49,0	49,7	*per 10 thous. population*	
					In-patients in general hospitals	119
1884,5	1903,2	1933,2	2100,3	2037,4	*per 10 thous. population*	
					Health care institutions	120
449	438	515	473	475	*(as of 31 XII)*	
					Pharmacies [e]	121
331	386	402	393	396	*(as of 31 XII)*	
					Population	122
3882	3316	3173	3239	3207	*per 1 pharmacy*	
					Consultations provided within the scope of out-patient health care per capita:	
6,0	5,7	6,2	6,7	6,5	*doctors*	123
0,7	0,6	0,6	0,7	0,8	*dentists*	124
					Children in nurseries [f] *(as of 31 XII) per 1000 children*	125
9,1	10,4	11,1	11,4	10,5	*up to age 3*	
TURYSTYKA *TOURISM*						
					Public libraries (including branches;	126
300	297	298	296	296	*as of 31 XII)*	
					Public library collections (as of 31 XII)	127
3435	3456	3500	3512	3510	*per 1000 population in vol.*	
					Public library borrowers	128
165	155	147	141	140	*per 1000 population*	
					Public library loans in vol.:	
2964	2827	2730	2542	2632	*per 1000 population*	129
18,0	18,2	18,5	18,0	18,8	*per borrower*	130

Pielęgniarskich; od 2005 r. pracujący bezpośrednio z pacjentem, tj. bez osób, dla których głównym miejscem pracy jest uczelnia, opieka staż. *c* Łącznie z pielęgniarkami z wyższym wykształceniem oraz z magistrami pielęgniarstwa. *d* Od 2008 r. łącznie z miejscami (łóżkami opieki zdrowotnej. *f* Łącznie z oddziałami żłobkowymi.

a patient, i.e. excluding persons for whom the primary workplace is university, units of state or local self-government administration and including places (beds and incubators) for new-borns. e Excluding pharmacies in in-patient health care facilities. f Including nursery wards.

I. WAŻNIEJSZE DANE O WOJEWÓDZTWIE (cd.)
MAJOR DATA ON THE VOIVODSHIP (cont.)

Lp.	WYSZCZEGÓLNIENIE	2000	2001	2002	2003	2004
						KULTURA. *CULTURE.*
131	Miejsca w teatrach i instytucjach muzycznych (stan w dniu 31 XII) na 1000 ludności	0,9	0,9	0,9	0,9	0,9
132	Widzowie i słuchacze w teatrach, instytucjach muzycznych i przedsiębiorstwach estradowych na 1000 ludności	214	214	205	202	266
133	Muzea (stan w dniu 31 XII)	20	20	21	22	22
134	Zwiedzający muzea i wystawy na 1000 ludności	303	262	252	320	292
135	Kina stałe (stan w dniu 31 XII)	24	24	23	22	17
136	Miejsca na widowni w kinach stałych (stan w dniu 31 XII) na 1000 ludności	5,5	5,7	5,6	6,4	5,0
137	Widzowie w kinach stałych na 1000 ludności	259	380	327	285	500
	Abonenci (stan w dniu 31 XII) na 1000 ludności:					
138	radiowi	225	226	231	234	225
139	telewizyjni	215	217	223	226	217
140	Turystyczne obiekty zbiorowego zakwaterowania (stan w dniu 31 VII)	162	153	163	131	124
141	w tym hotele	18	21	26	28	29
142	Miejsca noclegowe (stan w dniu 31 VII) na 10 tys. ludności	75,6	72,2	74,9	65,6	64,4
143	Korzystający z noclegów na 1000 ludności	202,9	218,5	225,0	225,6	234,9
						ROLNICTWO *AGRICULTURE*
144	Użytki rolne [a] (stan w czerwcu) w tys. ha	710,3	709,6	650,2 [b]	653,7	653,0
	w tym grunty orne:					
145	w tys. hektarów	548,4	548,0	491,6 [b]	494,2	493,8
146	w % powierzchni ogólnej	46,9	46,9	42,1	42,3	42,2

a Według granic administracyjnych; bez gruntów nie stanowiących gospodarstw rolnych. *b* Dane Powszechnego Spisu Rolnego według

a By administrative borders; excluding non-farm land. b Data of the Agricultural Census as of 20 V.

2005	2006	2007	2008	2009	SPECIFICATION	No.
TURYSTYKA (dok.) *TOURISM (cont.)*						
1,0	1,0	1,0	1,0	1,0	*Seats in theatres, music institutions and entertainment enterprises (as of 31 XII) per 1000 population*	131
241	254	228	242	240	*Audience in theatres and music institutions per 1000 population*	132
22	22	24	27	24	*Museums (as of 31 XII)*	133
419	361	466	542	661	*Museum and exhibition visitors per 1000 population*	134
14	12	10	11	11	*Fixed cinemas (as of 31 XII)*	135
4,5	4,2	3,7	4,0	4,2	*Seats in fixed cinemas (as of 31 XII) per 1000 population*	136
351	466	440	455	524	*Audience in fixed cinemas per 1000 population*	137
					Subscribers (as of 31 XII) per 1000 population:	
216	185	175	161	152	*radio*	138
207	179	169	155	147	*television*	139
119	111	129	123	143	*Collective tourist accommodation establishments (as of 31 VII)*	140
31	36	43	41	52	*of which hotels*	141
64,8	61,3	77,0	74,5	86,1	*Number of beds (as of 31 VII) per 10 thous. population*	142
229,8	261,0	306,5	277,9	302,0	*Tourists accommodated per 1000 population*	143
I LEŚNICTWO *AND FORESTRY*						
574,8	584,8	614,1	596,0	596,6	*Agricultural land*[a] *(as of June) in thous. ha*	144
					of which arable land:	
423,4	440,4	409,3	417,2	407,0	*in thous. hectares*	145
36,2	37,6	35,0	35,6	34,8	*in % of total area*	146

stanu w dniu 20 V.

I. WAŻNIEJSZE DANE O WOJEWÓDZTWIE (cd.)
MAJOR DATA ON THE VOIVODSHIP (cont.)

Lp.	WYSZCZEGÓLNIENIE	2000	2001	2002	2003	2004
						ROLNICTWO *AGRICULTURE*
147	Powierzchnia zasiewów (stan w czerwcu) w tys. ha	485,8	485,9	377,7 [a]	391,6	393,4
	w tym w %:					
148	zboża podstawowe (łącznie z mieszankami zbożowymi)	64,1	63,6	71,0	69,8	70,1
149	w tym: pszenica	20,4	19,8	22,0	21,3	20,8
150	żyto	15,2	14,9	13,5	11,5	11,7
151	ziemniaki	15,1	15,1	12,1	11,4	11,3
152	buraki cukrowe	2,3	2,4	2,6	2,6	2,6
	Zbiory w tys. t:					
153	zboża podstawowe (łącznie z mieszankami zbożowymi)	685,5	736,3	735,4	697,1	773,8
154	w tym: pszenica	255,4	262,5	259,9	235,1	260,7
155	żyto	134,7	147,3	120,1	91,4	106,1
156	ziemniaki	1283,7	992,5	771,4	762,0	774,7
157	buraki cukrowe	412,9	306,7	421,6	407,2	441,6
	Plony z 1 ha w dt:					
158	zboża podstawowe (łącznie z mieszankami zbożowymi)	22,0	23,8	27,4	25,5	28,1
159	w tym: pszenica	25,7	27,3	31,3	28,2	31,8
160	żyto	18,2	20,3	23,6	20,3	23,0
161	ziemniaki	175	135	168	170	175
162	buraki cukrowe	378	267	436	396	439
	Zwierzęta gospodarskie:					
	bydło (stan w czerwcu):					
163	w tys. szt.	259,1	248,2	203,7 [a]	206,5	198,4
164	na 100 ha użytków rolnych [b] w szt	36,5	34,0	32,4 [a]	32,6	31,3
	trzoda chlewna (stan w końcu lipca):					
165	w tys. szt.	402,6	387,4	483,9 [a]	398,3	392,7
166	na 100 ha użytków rolnych [b] w szt	56,7	53,0	76,9 [a]	62,8	62,0

a Dane Powszechnego Spisu Rolnego według stanu w dniu 20 V. *b* Do przeliczeń przyjęto użytki rolne według siedziby użytkownika
a Data of the Agricultural Census as of 20 V. b Calculations are based on agricultural land by official residence of the land user

2005	2006	2007	2008	2009	SPECIFICATION	No.
I LEŚNICTWO (cd.)						
AND FORESTRY (cont.)						
					Sown area	147
377,1	391,6	392,0	392,6	374,4	*(as of June) in thous. ha*	
					of which in %:	
71,4	70,0	71,6	73,2	72,7	*basic cereals (including cereal mixed)*	148
19,4	18,9	17,9	18,4	20,6	*of which: wheat*	149
10,4	9,6	9,3	9,8	8,9	*rye*	150
8,0	7,7	7,6	7,7	6,9	*potatoes*	151
2,4	2,2	1,9	1,5	1,6	*sugar beets*	152
					Crop production in thous. t:	
729,6	546,7	790,2	889,6	776,1	*basic cereals (including cereal mixed)*	153
219,2	161,8	224,9	258,7	253,1	*of which: wheat*	154
89,4	61,5	85,2	93,6	76,9	*rye*	155
515,3	451,4	520,7	544,3	446,2	*potatoes*	156
383,5	355,7	366,8	239,6	276,1	*sugar beets*	157
					Yields per 1 ha in dt:	
27,1	19,9	28,2	31,0	28,5	*basic cereals (including cereal mixed)*	158
30,0	21,9	32,0	35,7	32,8	*of which: wheat*	159
22,7	16,4	23,4	24,3	23,1	*rye*	160
170	150	176	181	173	*potatoes*	161
417	407	506	419	475	*sugar beets*	162
					Livestock:	
					cattle (as of June):	
193,3	194,8	188,9	178,8	171,6	*in thous. heads*	163
34,7	34,4	31,8	31,0	29,7	*per 100 ha of agricultural land[b] in heads*	164
					pigs (end of July):	
454,2	488,9	504,9	420,2	389,3	*in thous. heads*	165
81,6	86,3	84,9	72,8	67,3	*per 100 ha of agricultural land[b] in heads*	166

gospodarstwa bez gruntów nie stanowiących gospodarstw rolnych.
excluding non-farm land.

I. WAŻNIEJSZE DANE O WOJEWÓDZTWIE (cd.)
MAJOR DATA ON THE VOIVODSHIP (cont.)

Lp.	WYSZCZEGÓLNIENIE	2000	2001	2002	2003	2004
	ROLNICTWO *AGRICULTURE*					
	Produkcja na 1 ha użytków rolnych [a]:					
167	żywca rzeźnego w przeliczeniu na mięso (łącznie z tłuszczami i podrobami) [b] w kg	100,6	99,6	123,7	153,9	159,0
168	mleka krowiego w l	746,5	698,6	709,8	726,2	683,2
	Skup produktów rolnych na 1 ha użytków rolnych [a]:					
169	ziarno zbóż podstawowych (łącznie z mieszankami zbożowymi) w kg	51,5	40,0	115,1	64,3	57,4
170	ziemniaki w kg	7,7	3,7	5,7	4,7	9,1
171	buraki cukrowe w kg	581,9	432,6	670,0	642,5	697,0
172	żywiec rzeźny w przeliczeniu na mięso (łącznie z tłuszczami) [c] w kg	36,3	46,6	68,1	92,3	99,6
173	mleko krowie w l	250,1	244,4	264,4	271,0	272,5
	Zużycie nawozów w przeliczeniu na czysty składnik na 1 ha użytków rolnych [ad] w kg:					
174	mineralnych lub chemicznych (łącznie z wieloskładnikowymi)	66,8	67,4	72,9	69,6	73,0
175	wapniowych	37,2	46,0	70,7	66,8	59,4
176	Ciągniki rolnicze (stan w czerwcu) [e] na 100 ha użytków rolnych [a] w szt.	9,5	9,5	11,8 [f]	11,7	11,7
177	Powierzchnia gruntów leśnych (stan w dniu 31 XII) w tys. ha	320,4	320,7	321,8	325,0	328,1

a Do przeliczeń przyjęto użytki rolne według siedziby użytkownika gospodarstwa bez gruntów nie stanowiących gospodarstw *c* Wołowe, cielęce, wieprzowe, baranie, końskie i drobiowe; w wadze poubojowej ciepłej. *d* W roku gospodarczym. *e* Do 2004 r. – stan

a Calculations are based on agricultural land by official residence of the land user excluding non-farm land. b Beef, veel, pork, mutton, in post-slaughter warm weight. d In farming year. e Until 2004 – as of 31 XII. f Data of the Agricultural Census as of 20 V.

2005	2006	2007	2008	2009	SPECIFICATION	No.
I LEŚNICTWO (cd.) *AND FORESTRY (cont.)*						
					Production per 1 ha of agricultural land [a]:	
172,2	185,2	177,9	174,1	181,9	*animals for slaughter in terms of meat (including fats) [b] in kg*	167
667,4	623,2	596,6	612,8	618,7	*cows' milk in l*	168
					Procurement of agricultural products per 1 ha of agricultural land [a]:	
56,9	50,1	56,0	72,7	142,1	*basic cereal grains (including cereal mixed) in kg*	169
2,7	1,8	3,1	2,6	3,2	*potatoes in kg*	170
689,1	627,6	616,8	415,1	477,4	*sugar beets in kg*	171
100,5	112,3	104,8	108,5	123,6	*animals for slaughter in terms of meat (including fats) [c] in kg*	172
328,3	310,0	280,0	297,2	292,5	*cows' milk in l*	173
					Consumption of fertilizers in terms of pure ingredient per 1 ha of agricultural land [ad] in kg:	
84,2	109,8	104,3	105,7	83,1	*mineral or chemical (including mixed fertilizers)*	174
82,1	19,6	9,7	9,9	4,8	*lime*	175
14,2	.	14,3	14,7	14,7	*Agricultural tractors (as of June) [e] per 100 ha of agricultural land [a] in units*	176
329,5	330,2	331,7	333,0	332,9	*Forest land (as of 31 XII) in thous. ha*	177

rolnych. *b* Wołowe, cielęce, wieprzowe, baranie, końskie, drobiowe, kozie, królicze i dziczyzna; w wadze poubojowej ciepłej.
w dniu 31 XII *f* Dane Powszechnego Spisu Rolnego według stanu w dniu 20 V.

horseflesh, poultry, goat, rabbit and venison; in post-slaughter warm weight. c Beef, veal, pork, mutton, horseflesh and poultry;

I. WAŻNIEJSZE DANE O WOJEWÓDZTWIE (cd.)
MAJOR DATA ON THE VOIVODSHIP (cont.)

Lp.	WYSZCZEGÓLNIENIE	2000	2001	2002	2003	2004
						ROLNICTWO *AGRICULTURE*
	Powierzchnia lasów (stan w dniu 31 XII):					
178	w tys. hektarów	314,4	314,6	315,6	318,8	321,9
179	na 1 mieszkańca w ha	0,2	0,2	0,2	0,2	0,2
180	Lesistość (stan w dniu 31 XII) w %	26,9	26,9	27,0	27,3	27,5
181	Pozyskanie drewna (grubizny) na 100 ha powierzchni lasów w m^3	232,8	220,2	231,1	257,9	279,8
						PRZEMYSŁ *INDUSTRY*
	Produkcja sprzedana przemysłu:					
182	w mln zł (ceny bieżące)	.	.	.	.	.
183	2005 = 100 (ceny stałe)	.	.	.	.	.
184	na 1 zatrudnionego w zł (ceny bieżące)	.	.	.	.	.
185	na 1 mieszkańca w zł (ceny bieżące)	.	.	.	.	.
						BUDOWNICTWO *CONSTRUCTION*
	Sprzedaż produkcji budowlano-montażowej [a] (ceny bieżące):					
186	w mln zł	.	.	.	.	.
187	na 1 mieszkańca w zł	.	.	.	.	.
						TRANSPORT. *TRANSPORT.*
	Linie kolejowe eksploatowane normalnotorowe [b]:					
188	w km	722	722	722	722	707
189	na 100 km^2 powierzchni ogólnej w km	6,2	6,2	6,2	6,2	6,0

a Zrealizowanej przez podmioty budowlane — według miejsca wykonywania robót. *b* Łącznie z szerokotorowymi.
a Realized by construction units. b Including wide gauge.

2005	2006	2007	2008	2009	SPECIFICATION	No.
I LEŚNICTWO (dok.) *AND FORESTRY (cont.)*						
					Forest areas (as of 31 XII):	
323,2	323,8	325,2	326,5	326,5	*in thous. hectare*	178
0,3	0,3	0,3	0,3	0,3	*per capita in ha*	179
27,6	27,7	27,8	27,9	27,9	*Forest cover (as of 31 XII) in %*	180
279,0	281,5	313,3	289,7	309,6	*Removals (timber) per 100 ha of forest areas in m^3*	181
					Sold production of industry:	
15785,1	17915,4	20904,3	22821,6	19991,5	*in mln zl (current prices)*	182
100,0	112,9	127,9	131,0	122,0	*2005 = 100 (constant prices)*	183
227549	257124	280283	300102	283700	*per employee in zl (current prices)*	184
12271	13977	16364	17919	15726	*per capita in zl (current prices)*	185
					Sales of construction and assembly production[a] (current prices):	
.	.	.	.	4000,9	*in mln zl*	186
.	.	.	.	3147	*per capita in zl*	187
ŁĄCZNOŚĆ — stan w dniu 31 XII *COMMUNICATIONS — as of 31 XII*						
					Railway lines operated — standard gauge[b]:	
707	707	707	707	722	*in km*	188
6,0	6,0	6,0	6,0	6,2	*per 100 km^2 of total area in km*	189

I. WAŻNIEJSZE DANE O WOJEWÓDZTWIE (cd.)
MAJOR DATA ON THE VOIVODSHIP (cont.)

Lp.	WYSZCZEGÓLNIENIE	2000	2001	2002	2003	2004
						TRANSPORT. *TRANSPORT.*
	Drogi publiczne o twardej nawierzchni (miejskie i zamiejskie):					
190	w km	11332	11183	11203	11701	12129
191	na 100 km^2 powierzchni ogólnej w km	97,1	95,7	95,8	100,1	103,6
	Samochody osobowe zarejestrowane:					
192	w tys. szt.	324	345	325	331	358
193	na 1000 ludności	249	265	251	256	278
	Placówki pocztowe:					
194	w liczbach bezwzględnych	299	304	306	308	315
195	na 10 tys. ludności	2,3	2,3	2,4	2,4	2,4
	Telefoniczne łącza główne:					
196	w tys.	289	294	308	320	329
197	Na 1000 ludności	218,6	222,5	237,9	248,1	255,3
						HANDEL *TRADE*
	Sprzedaż detaliczna towarów (ceny bieżące):					
198	w mln zł	7382,1	7671,0	7949,1	8553,5	10429,8
199	na 1 mieszkańca w zł	5663	5896	6127	6614	8084
200	Sklepy [a] (stan w dniu 31 XII)	14581	16111	16397	14641	13790
201	Liczba ludności (stan w dniu 31 XII) na 1 sklep [a]	89	81	79	88	93
						FINANSE *PUBLIC*
	Budżety gmin [b]					
	Dochody:					
202	w mln zl	1207,8	1296,0	1377,8	1481,7	1630,2
203	na 1 mieszkańca w zł	1109	1191	1270	1369	1509
	Wydatki:					
204	w mln zł	1256,4	1333,3	1385,0	1479,7	1681,4
205	na 1 mieszkańca w zł	1153	1226	1276	1367	1557

a Ze względu na zmianę metody badania sklepów i stacji paliw prezentowane dane za lata 2004-2009 r. nie są w pełni porównywalne
a Due to change in the survey of shops and petrol stations methods data for 2004-2009 are not strictly comparable to those for previous

2005	2006	2007	2008	2009	SPECIFICATION	No.
ŁĄCZNOŚĆ — stan w dniu 31 XII (dok.)						
COMMUNICATIONS — as of 31 XII (cont.)						
					Hard surface public roads (urban and non-urban):	
12084	12189	12360	12525	12974	*in km*	190
103,2	104,1	105,7	107,1	110,8	*per 100 km^2 of total area in km*	191
					Registered passenger cars:	
378	412	451	502	517	*in thous. units*	192
294	322	354	395	407	*per 1000 population*	193
					Post offices:	
312	314	313	311	309	*in absolute numbers*	194
2,4	2,5	2,5	2,4	2,4	*per 10 thous. Population*	195
					Fixed main line:	
316	303	279	257	235	*in thous.*	196
246,1	237,0	219	202	185	*per 1000 population*	197
					Retail sales (current prices):	
9877,3	10242,7	11318,6	12693,9	12052,2	*in mln zl*	198
7678	7991	8860	9967	9481	*per capita in zl*	199
					Shops [a]	200
11968	14279	13138	15106	14056	*(as of 31 XII)*	
					Population (as of 31 XII)	201
107	90	97	84	90	*per shop* [a]	
PUBLICZNE						
FINANCE						
					Budgets of gminas [b]	
					Revenue:	
1837,6	2120,1	2209,5	2431,6	2674,0	*in mln zl*	202
1706	1974	2064	2277	2508	*per capita in zl*	203
					Expenditure:	
1825,0	2182,8	2174,5	2408,5	2918,5	*in mln zl*	204
1694	2032	2031	2255	2737	*per capita in zl*	205

z danymi za lata poprzednie. *b* Bez dochodów i wydatków gmin mających status miasta na prawach powiatu.

years. b Excluding revenue and expenditure of gminas which are cities with powiat status.

I. WAŻNIEJSZE DANE O WOJEWÓDZTWIE (cd.)
MAJOR DATA ON THE VOIVODSHIP (cont.)

Lp.	WYSZCZEGÓLNIENIE	2000	2001	2002	2003	2004
						FINANSE *PUBLIC*
	Budżety miast na prawach powiatu					
	Dochody:					
206	w mln zł.....	388,8	422,8	421,1	414,7	446,4
207	na 1 mieszkańca w zł.....	1818	1982	1983	1965	2126
	Wydatki:					
208	w mln zł.....	414,0	425,6	429,5	397,7	438,5
209	na 1 mieszkańca w zł.....	1936	1995	2022	1884	2089
	Budżety powiatów					
	Dochody:					
210	w mln zł.....	556,9	635,2	555,1	508,8	566,5
211	na 1 mieszkańca w zł.....	511	584	512	470	524
	Wydatki:					
212	w mln zł.....	558,1	638,1	568,8	519,6	566,8
213	na 1 mieszkańca w zł.....	512	587	524	480	525
	Budżet województwa					
	Dochody:					
214	w mln zł.....	189,4	183,8	162,0	175,4	200,5
215	na 1 mieszkańca w zł.....	145	141	125	136	155
	Wydatki:					
216	w mln zł.....	189,0	198,6	162,1	172,6	179,9
217	na 1 mieszkańca w zł.....	145	153	125	134	139
						INWESTYCJE. *INVESTMENTS.*
	Nakłady inwestycyjne [a] (ceny bieżące):					
218	w mln zł.....	2750,8	2288,2	2851,0	2567,2	2999,6
219	na 1 mieszkańca w zł.....	2110	1759	2197	1985	2325
	Udział w nakładach inwestycyjnych (ceny bieżące) w %:					
	w tym:					
220	rolnictwa, leśnictwa, łowiectwa i rybactwa.....	.	.	.	.	.
221	przemysłu	.	.	.	.	.
222	budownictwa	.	.	.	.	.

a Od 2002 r. dane nieporównywalne z danymi za lata poprzednie – w związku z nowelizacją ustawy o rachunkowości (jednolity tekst

a Since 2002 data are not comparable with data for previous years – due to amendment Act of Accounting (uniform text Journal of Laws

2005	2006	2007	2008	2009	SPECIFICATION	No.
PUBLICZNE (dok.) *FINANCE (cont.)*						
					Budgets of cities with powiat status	
					Revenue:	
507,6	580,4	646,4	745,7	806,9	*in mln zl*	206
2428	2794	3126	3626	3938	*per capita in zl*	207
					Expenditure:	
548,1	638,6	604,9	741,3	888,9	*in mln zl*	208
2622	3074	2925	3604	4339	*per capita in zl*	209
					Budgets of powiats	
					Revenue:	
612,4	659,0	721,7	815,4	938,5	*in mln zl*	210
568	614	674	763	880	*per capita in zl*	211
					Expenditure:	
628,1	709,7	724,6	804,5	966,7	*in mln zl*	212
583	661	677	753	907	*per capita in zl*	213
					Budget of voivodship	
					Revenue:	
172,6	276,5	344,3	478,5	783,7	*in mln zl*	214
134	216	270	376	617	*per capita in zl*	215
					Expenditure:	
171,6	256,1	312,5	374,1	754,3	*in mln zl*	216
133	200	245	294	593	*per capita in zl*	217
ŚRODKI TRWAŁE *FIXED ASSETS*						
					Investment outlays [a] (current prices):	
2987,5	3099,1	4110,2	5583,4	6179,6	*in mln zl*	218
2322	2418	3217	4384	4861	*per capita in zl*	219
					Share in investment outlays (current prices) in %:	
					of which:	
.	.	.	2,3	1,9	*agriculture, hunting and forestry*	220
.	.	.	53,2	43,3	*industry*	221
.	.	.	4,0	2,2	*construction*	222

Dz.U. 2002 Nr 76, poz. 694 z późniejszymi zmianami).

2002 No. 76, item 694, with later amendments).

I. WAŻNIEJSZE DANE O WOJEWÓDZTWIE (cd.)
MAJOR DATA ON THE VOIVODSHIP (cont.)

Lp.	WYSZCZEGÓLNIENIE	2000	2001	2002	2003	2004
						INWESTYCJE. *INVESTMENTS.*
	Udział w nakładach inwestycyjnych (ceny bieżące) w % (dok.):					
223	handlu; napraw pojazdów samochodowych [Δ]	.	.	.	.	.
224	transportu i gospodarki magazynowej	.	.	.	.	.
225	obsługi rynku nieruchomości [Δ]	.	.	.	.	.
	Wartość brutto środków trwałych (stan w dniu 31 XII; bieżące ceny ewidencyjne):					
226	w mln zł	.	.	.	.	.
227	na 1 mieszkańca w zł	.	.	.	.	.
	Udział w wartości brutto środków trwałych (stan w dniu 31 XII; bieżące ceny ewidencyjne) w %:					
	w tym:					
228	rolnictwa, leśnictwa, łowiectwa i rybactwa	.	.	.	.	.
229	przemysłu	.	.	.	.	.
230	budownictwa	.	.	.	.	.
231	handlu; napraw pojazdów samochodowych [Δ]	.	.	.	.	.
232	transportu i gospodarki magazynowej	.	.	.	.	.
233	obsługi rynku nieruchomości [Δ]	.	.	.	.	.
						PODMIOTY GOSPODARKI *ENTITIES OF THE NATIONAL*
234	Ogółem: w tys.	89,1	94,6	99,5	103,7	103,1
235	na 1000 ludności	68	73	77	80	80
	Osoby prawne i jednostki organizacyjne nie mające osobowości prawnej:					
236	w tys.	16,6	18,1	18,6	19,2	19,6
237	1999 = 100	108,0	117,8	121,1	124,6	127,6

a Bez osób prowadzących indywidualne gospodarstwa rolne.
a Excluding persons tending private farms.

2005	2006	2007	2008	2009	SPECIFICATION	No.
ŚRODKI TRWAŁE (dok.) *FIXED ASSETS (cont.)*						
					Share in investment outlays (current prices) in % (cont.):	
.	.	.	5,9	6,9	*trade; repair of motor vehicles*[Δ]	223
.	.	.	9,2	20,1	*transportation and storage*	224
.	.	.	10,6	9,3	*real estate activities*	225
					Gross value of fixed assets (as of 31 XII; current book-keeping prices):	
.	.	.	59153,9	62652,7	*in mln zl*	226
.	.	.	46445	49286	*per capita in zl*	227
					Share in gross value of fixed assets (as of 31 XII, current book-keeping prices) in %:	
					of which:	
.	.	.	8,3	8,0	*agriculture, forestry and fishing*	228
.	.	.	34,4	34,7	*industry*	229
.	.	.	1,5	1,6	*construction*	230
.	.	.	5,4	5,1	*trade; repair of motor vehicles*[Δ]	231
.	.	.	17,3	16,9	*transportation and storage*	232
.	.	.	19,1	18,4	*real estate activities*	233
NARODOWEJ[a] W REJESTRZE REGON — stan w dniu 31 XII *ECONOMY*[a] *IN THE REGON REGISTER — as of 31 XII*						
104,4	106,3	106,9	108,4	105,7	*Total: in thous.*	234
81	83	84	85	83	*per 1000 population*	235
					Legal persons and organizational entities without legal personality:	
20,1	20,7	21,2	21,2	21,4	*in thous.*	236
130,5	134,3	137,8	137,8	138,9	*1999 = 100*	237

I. WAŻNIEJSZE DANE O WOJEWÓDZTWIE (dok.)
MAJOR DATA ON THE VOIVODSHIP (cont.)

Lp.	WYSZCZEGÓLNIENIE	2000	2001	2002	2003	2004
						PODMIOTY GOSPODARKI *ENTITIES OF THE NATIONAL*
	Osoby prawne i jednostki organizacyjne nie mające osobowości prawnej (dok.):					
	w tym:					
238	przedsiębiorstwa państwowe	0,1	0,1	0,1	0,1	0,0
239	spółdzielnie	0,6	0,6	0,6	0,5	0,5
240	spółki handlowe	2,6	3,1	3,4	3,7	3,9
241	w tym z udziałem kapitału zagranicznego	0,4	0,5	0,5	0,5	0,5
242	spółki cywilne	7,4	7,1	7,0	7,0	7,0
	Osoby fizyczne prowadzące działalność gospodarczą:					
243	w tys.	72,5	76,5	80,9	84,5	83,5
244	1999 = 100	110,3	116,3	123,1	128,6	127,0
245	na 1000 ludności	56	59	62	65	65
						RACHUNKI *REGIONAL*
	Produkt krajowy brutto (ceny bieżące):					
246	w mln zł	19661	20159	21157	22289	24121
247	na 1 mieszkańca w zł	15083	15493	16307	17235	18696
	Wartość dodana brutto (ceny bieżące):					
248	w mln zł	17491	17979	18710	19677	21437
249	na 1 mieszkańca w zł	13419	13818	14421	15215	16615
	Nominalne dochody do dyspozycji brutto w sektorze gospodarstw domowych [b]:					
250	w mln zł	15438	16383	17021	17731	18617
251	na 1 mieszkańca w zł	11843	12591	13119	13711	14430

a Bez osób prowadzących indywidualne gospodarstwa rolne. *b* Dane za lata 2001-2007 zostały zmienione w stosunku do publikowanych.
a Excluding persons tending private farms. b Data for years 2001-2007 have been changed with reference to data published in previous

2005	2006	2007	2008	2009	*SPECIFICATION*	*No.*
NARODOWEJ[a] W REJESTRZE REGON — stan w dniu 31 XII (dok.)						
ECONOMY[a] IN THE REGON REGISTER — as of 31 XII (cont.)						
					Legal persons and organizational entities without legal personality (cont.):	
					of which:	
0,0	0,0	0,0	0,0	0,0	*state owned enterprises*	238
0,5	0,5	0,5	0,5	0,5	*co-operatives*	239
4,0	4,1	4,3	4,4	4,6	*commercial companies*	240
0,5	0,5	0,5	0,5	0,6	*of which with foreign capital participation*	241
7,0	7,1	7,2	7,1	7,0	*civil law partnership*	242
					Natural persons conducting economic activity:	
84,4	85,7	85,7	87,2	84,3	*in thous.*	243
128,3	130,3	130,4	132,7	128,3	*1999 = 100*	244
66	67	67	69	66	*per 1000 population*	245
REGIONALNE						
ACCOUNTS						
					Gross domestic product (current prices):	
24794	27084	30329	34086	.	*in mln zl*	246
19274	21130	23741	26763	.	*per capita in zl*	247
					Gross value added (current prices):	
21844	23792	26533	29838	.	*in mln zl*	248
16981	18561	20769	23428	.	*per capita in zl*	249
					Gross nominal disposable income in the households sector[b]:	
19087	20369	21834	23635	.	*in mln zl*	250
14838	15891	17091	18557	.	*per capita in zl*	251

w poprzednich edycjach; patrz uwagi ogólne ust 6 na str. 37. Dane prezentowane w niniejszej edycji są w pełni porównywalne.
editions; see general notes item 6 on page 37. Data presented in this edition are fully comparable.

II. WYBRANE DANE O PODREGIONACH (NTS 3) I POWIATACH (NTS 4)

SELECTED DATA BY SUBREGIONS (NTS 3) AND POWIATS (NTS 4)

Lp. No.	WYSZCZEGÓLNIENIE *SPECIFICATION*	Ludność [a] *Population [a]* w tys. *in thous.*			w miastach w % ogółu ludności *in urban areas in % of total population*			Przyrost naturalny na 1000 ludności *Natural increase per 1000 population*		
		2000	2005	2009	2000	2005	2009	2000	2005	2009
1	**WOJEWÓDZTWO** ..... *VOIVODSHIP*	**1302,7**	**1285,0**	**1270,1**	**46,0**	**45,4**	**45,2**	**-0,6**	**-1,7**	**-0,8**
2	**PODREGION KIELECKI** ..... *SUBREGION*	**790,1**	**782,8**	**775,8**	**57,3**	**56,3**	**56,0**	**-0,1**	**-1,0**	**0,1**
	Powiaty: *Powiats:*									
3	kielecki	194,0	198,4	201,6	5,6	5,3	6,6	2,2	0,8	2,1
4	konecki.....	85,9	84,5	83,0	32,3	31,7	31,3	-0,7	-2,1	-2,1
5	ostrowiecki	118,8	116,6	114,7	69,6	69,1	68,6	-1,3	-1,7	-1,5
6	skarżyski	81,5	80,4	78,4	73,6	72,6	72,2	-1,8	-4,1	-2,2
7	starachowicki.....	96,4	94,7	93,3	60,1	59,2	58,6	-0,7	-1,5	-0,9
	Miasto na prawach powiatu *City with powiat status*									
8	Kielce.....	213,5	208,2	204,8	100,0	100,0	100,0	-0,2	-0,3	1,2
9	**PODREGION SANDOMIERSKO-JĘDRZEJOWSKI** ..... *SUBREGION*	**512,5**	**502,2**	**494,3**	**28,1**	**28,5**	**28,2**	**-1,4**	**-2,7**	**-2,2**
	Powiaty: *Powiats:*									
10	buski.....	75,4	74,1	73,1	23,5	23,4	23,0	-3,2	-3,5	-2,6
11	jędrzejowski.....	91,3	89,6	88,7	30,8	30,7	30,3	-1,5	-1,8	-1,2
12	kazimierski	37,1	35,9	35,1	20,2	19,7	19,8	-4,1	-6,2	-4,2
13	opatowski	58,6	56,9	55,5	20,7	20,6	20,5	-2,2	-2,8	-3,8
14	pińczowski.....	43,5	42,3	41,3	30,8	30,8	30,2	-1,5	-4,6	-4,2
15	sandomierski	83,6	81,9	80,7	36,3	36,1	35,9	0,0	-2,1	-2,1
16	staszowski.....	75,3	74,2	73,3	35,3	34,9	34,7	0,3	-1,9	0,2
17	włoszczowski.....	47,8	47,3	46,7	22,7	22,8	22,9	-0,1	-1,3	-2,7

a Stan w dniu 31 XII. *b* W zakończonych postępowaniach przygotowawczych.

a As of 31 XII. b In completed preparatory proceedings.

Zgony *Deaths*						Saldo migracji wewnętrznych i zagranicznych na pobyt stały na 1000 ludności *Internal and international net migration for permanent residence per 1000 population*			Przestępstwa stwierdzone [b] na 10 tys. ludności *Ascertained crimes [b] per 10 thous. population*			Lp. No.
na 1000 ludności *per 1000 population*			w tym niemowląt na 1000 urodzeń żywych *of which infants per 1000 live births*									
2000	2005	2009	2000	2005	2009	2000	2005	2009	2000	2005	2009	
10,2	**10,5**	**10,8**	**8,6**	**5,9**	**4,2**	**-1,6**	**-1,7**	**-1,7**	**254,4**	**310,5**	**280,2**	1
9,5	**9,7**	**10,0**	**7,9**	**5,2**	**4,6**	**-1,1**	**-1,7**	**-1,5**	**306,8**	**360,6**	**306,4**	2
9,4	9,3	9,2	8,9	4,0	5,7	2,4	3,6	2,9	169,5	203,0	235,5	3
10,5	11,4	11,8	9,4	7,6	3,7	-3,3	-2,4	-2,0	268,0	286,2	288,1	4
10,4	10,3	10,8	4,6	5,0	2,8	-1,1	-2,3	-2,1	241,1	256,1	224,4	5
10,5	11,9	11,0	9,7	3,2	5,7	-1,6	-2,3	-3,0	390,0	438,8	600,6	6
9,8	9,9	11,2	9,0	2,5	2,1	-2,0	-3,6	-3,1	268,5	293,0	241,1	7
8,1	8,2	8,8	6,5	7,9	5,4	-2,6	-4,9	-4,1	469,7	595,0	346,2	8
11,2	**11,7**	**12,0**	**9,6**	**7,0**	**3,5**	**-2,4**	**-1,9**	**-1,8**	**173,6**	**232,5**	**239,2**	9
12,3	12,3	12,4	10,0	7,6	-	-2,1	-1,2	0,1	181,1	230,2	335,8	10
11,3	11,7	11,6	11,0	11,1	4,3	-3,5	-1,6	-2,0	150,1	217,6	172,3	11
12,7	13,7	12,5	6,1	11,0	-	-2,4	-0,3	-1,8	92,3	149,1	123,4	12
12,5	11,8	13,3	9,8	5,8	5,6	-3,3	-1,8	-1,1	154,0	267,9	210,5	13
11,1	12,7	12,8	7,1	5,8	-	-3,7	-2,7	-3,4	169,3	258,7	380,7	14
9,9	11,0	11,8	7,2	4,1	3,8	-1,4	-2,9	-2,2	241,0	248,8	166,1	15
10,1	11,1	10,4	13,9	5,8	5,1	-0,6	-2,2	-2,5	188,8	179,7	188,2	16
11,1	10,9	12,3	7,5	4,3	6,6	-3,0	-1,6	-2,4	158,4	289,0	417,1	17

II. WYBRANE DANE O PODREGIONACH (NTS 3) I POWIATACH (NTS 4) (cd.)

SELECTED DATA BY SUBREGIONS (NTS 3) AND POWIATS (NTS 4) (cont.)

Lp. No.	WYSZCZEGÓLNIENIE *SPECIFICATION*	Wskaźnik wykrywalności sprawców przestępstw stwierdzonych w % *Rate of detectability of delinquents in ascertained crimes in %*			Pracujący [abc]			
					ogółem w tys. *total in thous.)*		w % ogółem	
							rolnictwo, leśnictwo, łowiectwo i rybactwo *agriculture, forestry and fishing*	
		2000	2005	2009	2005	2009	2005	2009
1	**WOJEWÓDZTWO** ..... *VOIVODSHIP*	**61,3**	**68,5**	**79,1**	**355,1**	**369,8**	**40,4**	**38,6**
2	**PODREGION KIELECKI** ..... *SUBREGION*	**x**	**x**	**75,7**	**191,5**	**202,3**	**23,7**	**22,2**
	Powiaty: *Powiats:*							
3	kielecki	58,6[d]	60,2[d]	82,0	40,5	42,9	60,1	56,3
4	konecki	66,6	79,8	88,0	19,9	20,3	37,6	37,3
5	ostrowiecki	57,4	57,4	71,6	26,2	26,4	23,5	22,8
6	skarżyski	53,1	67,6	85,8	14,9	15,5	6,0	5,5
7	starachowicki.....	65,3	69,0	68,3	21,3	24,0	27,5	24,4
	Miasto na prawach powiatu *City with powiat status*							
8	Kielce	56,0	56,6	64,6	68,6	73,2	1,0	0,7
9	**PODREGION SANDOMIERSKO-JĘDRZEJOWSKI** ..... *SUBREGION*	**x**	**x**	**86,0**	**163,7**	**167,4**	**59,9**	**58,3**
	Powiaty: *Powiats:*							
10	buski.....	65,1	73,7	88,5	26,1	26,7	63,5	62,1
11	jędrzejowski.....	72,5	89,1	85,4	25,6	26,7	58,4	55,9
12	kazimierski	64,5	77,7	86,7	13,1	13,4	77,3	#
13	opatowski	68,1	83,7	82,7	18,4	18,0	65,2	65,8
14	pińczowski.....	71,2	88,3	94,0	14,5	14,9	65,3	63,1
15	sandomierski	61,6	72,9	69,7	27,3	27,4	57,1	#
16	staszowski.....	69,4	76,5	83,3	23,8	24,4	47,6	46,0
17	włoszczowski.....	66,8	84,3	91,9	14,9	16,0	54,2	50,7

a Stan w dniu 31 XII. *b* Według faktycznego miejsca pracy; bez podmiotów gospodarczych o liczbie pracujących do 9 osób; łącznie z osobami społecznych, organizacjach pracodawców, samorządu gospodarczego i zawodowego. *c* Brak przeliczonych danych za lata wcześniejsze,

a As of 31 XII. b By actual workplace; excluding economic entities employing up to 9 persons; including persons employed on private farms professional self-governments. c The change of PKD/NACE result in lack of previous data. d Rate of detectability is calculated

Employed persons [abc] *on % of total*								Bezrobotni zarejestrowani [a] (ogółem w tys.) *Registered unemployed persons* [a] *(total in thous.)*			Lp. No.
przemysł i budownictwo *industry and construction*		handel; naprawa pojazdów samochodowych[Δ], transport i gospodarka magazynowa, zakwaterowanie i gastronomia[Δ], informacja i komunikacja *trade; repair of motor vehicles*[Δ]*, transportation and storage, accommodation and catering*[Δ]*, information and communication*		działalność finansowa i ubezpieczeniowa, obsługa rynku nieruchomości[Δ] *financial and insurance activities, real estate activities*		pozostałe usługi *other services*					
2005	2009	2005	2009	2005	2009	2005	2009	2000	2005	2009	
22,1	**22,9**	**11,7**	**12,1**	**2,1**	**2,0**	**23,6**	**24,4**	**118,5**	**117,8**	**83,8**	1
28,8	**29,4**	**15,6**	**15,8**	**2,8**	**2,7**	**29,1**	**29,8**	**78,7**	**78,4**	**55,7**	2
14,0	17,2	5,2	6,2	0,7	0,7	20,0	19,6	19,5	20,1	13,6	3
29,6	29,5	8,2	8,5	1,5	1,4	23,2	23,3	11,9	11,4	7,1	4
33,4	30,7	15,3	15,6	3,7	3,7	24,1	27,3	12,4	12,1	9,5	5
38,0	41,2	22,8	21,2	2,4	2,1	30,9	30,0	8,7	10,0	7,3	6
38,9	42,5	8,9	8,8	1,6	1,4	23,2	22,9	11,8	9,5	7,0	7
30,3	29,3	24,5	24,8	4,7	4,4	39,5	40,8	14,4	15,4	11,3	8
14,4	**15,1**	**7,2**	**7,6**	**1,3**	**1,2**	**17,2**	**17,9**	**39,8**	**39,3**	**28,2**	9
8,1	8,0	7,8	9,4	1,4	1,1	19,3	19,5	4,6	4,3	3,2	10
12,5	17,7	10,6	9,3	1,3	1,1	17,1	16,0	6,5	6,9	4,6	11
5,2	5,5	4,5	4,7	0,7	#	12,4	13,9	1,9	2,2	1,9	12
12,1	10,8	4,4	4,6	1,1	1,0	17,3	17,8	5,1	5,5	5,5	13
10,9	12,0	5,6	7,5	1,3	1,1	17,0	16,2	2,9	3,0	1,6	14
15,4	13,8	7,9	8,6	1,8	#	17,8	19,5	6,7	6,4	4,4	15
26,2	26,1	7,5	7,4	1,1	1,2	17,6	19,3	7,0	5,9	3,9	16
22,4	23,6	5,7	6,0	1,1	1,2	16,7	18,5	5,0	5,0	3,0	17

pracującymi w gospodarstwach indywidualnych w rolnictwie oraz w fundacjach, stowarzyszeniach, partiach politycznych, organizacjach ze względu na zmianę PKD. *d* Wskaźnik wykrywalności obliczono łącznie dla powiatu kieleckiego i miasta Kielce. Brak oddzielnych statystyk.

in agriculture as well as in foundations, associations, political parties, trade unions, organizations of employers and economic and including data of kielecki powiat and Kielce city. Separate statistics do not exist.

II. WYBRANE DANE O PODREGIONACH (NTS 3) I POWIATACH (NTS 4) (cd.)

SELECTED DATA BY SUBREGIONS (NTS 3) AND POWIATS (NTS 4) (cont.)

Lp. No.	WYSZCZEGÓLNIENIE *SPECIFICATION*	Bezrobotni zarejestrowani [a] *Registered unemployed persons* [a] z ogółem – w % *of total – in %*						Stopa bezrobocia rejestrowanego [ab] w % *Registered unemployment rate* [ab] *in %*		
		pozostający bez pracy 12 miesięcy i dłużej *staying out of work 12 months and more*			w wieku 24 lata i mniej *24 age and less*					
		2000	2005	2009	2000	2005	2009	2000	2005	2009
1	**WOJEWÓDZTWO** ..... *VOIVODSHIP*	**49,4**	**53,2**	**31,7**	**30,1**	**23,9**	**21,9**	**16,6**	**20,6**	**15,1**
2	**PODREGION KIELECKI** ..... *SUBREGION*	**47,6**	**51,9**	**30,7**	**26,9**	**21,1**	**19,0**	**x**	**23,4**	**17,2**
	Powiaty: *Powiats:*									
3	kielecki	51,1	54,8	33,1	30,2	25,8	22,3	19,3	27,2	19,1
4	konecki	51,6	57,4	31,7	26,1	21,3	18,5	23,8	30,1	20,7
5	ostrowiecki	44,0	50,2	25,5	28,9	20,8	20,4	21,6	25,7	20,9
6	skarżyski	47,2	52,6	31,3	24,6	18,8	17,2	22,9	32,0	25,0
7	starachowicki	46,4	45,3	31,1	24,7	18,8	19,3	24,9	25,1	18,3
	Miasto na prawach powiatu *City with powiat status*									
8	Kielce	43,8	48,8	30,7	24,5	17,9	14,9	12,8	14,4	10,6
9	**PODREGION SANDOMIERSKO-JĘDRZEJOWSKI** ..... *SUBREGION*	**53,0**	**55,9**	**33,7**	**36,4**	**29,5**	**27,8**	**x**	**16,6**	**12,2**
	Powiaty: *Powiats:*									
10	buski	43,8	49,1	26,5	40,9	34,2	31,8	9,7	12,1	9,0
11	jędrzejowski	53,4	57,7	38,7	38,6	31,8	25,9	12,6	18,2	12,6
12	kazimierski	51,4	56,3	43,8	45,0	38,1	34,9	8,1	13,0	11,3
13	opatowski	56,9	60,8	41,6	38,6	28,2	28,5	13,4	19,8	20,1
14	pińczowski	52,8	56,8	33,5	35,2	30,3	27,6	10,9	15,2	8,5
15	sandomierski	57,9	57,8	31,2	33,6	26,7	26,3	13,7	16,0	11,4
16	staszowski	50,1	47,0	17,6	32,6	26,0	28,2	15,2	16,6	11,5
17	włoszczowski	54,8	61,2	37,6	33,9	27,3	22,6	17,4	21,8	13,7

a Stan w dniu 31 XII. *b* Dane za lata 2005 i 2009 nie są w pełni porównywalne z danymi za 2000 r. Stopę bezrobocia podaje się wyszacowanych: dla 2000 r. - na podstawie wyników Powszechnego Spisu Rolnego 1996, a dla lat 2005 i 2009 – na podstawie wyników gospodarczych, w których liczba pracujących przekracza 9 osób. *d* Brak przeliczonych danych za lata poprzednie, ze względu na zmianę Dz. U. 2002 Nr 76, poz. 694). *f* Według lokalizacji inwestycji.

a As of 31 XII. b Data for years 2005 and 2009 are not strictly comparable to for 2000. The unemployment rate is given considering of the results of the Agricultural Census 1996; for years 2005 and 2009 – on the basis of the results of the Population and Housing Census result in lack of previous data. e Since 2002 data are not comparable with data for previous years – due to amendment Act of Accounting

Mieszkania oddane do użytku na 1000 ludności *Dwellings completed per 1000 population*			Produkcja sprzedana przemysłu [cd] (ceny bieżące) *Sold production of industry [cd] (current prices)*				Nakłady inwestycyjne w przedsiębiorstwach [cdef] (ceny bieżące) w mln zł *Investment outlays in enterprises [cdef] (current prices) in zl*		Lp. No.
			w mln zł *in mln zl*		na 1 mieszkańca w zł *per capita in zl*				
2000	2005	2009	2005	2009	2005	2009	2008	2009	
1,4	**1,6**	**1,5**	**14345,2**	**18343,3**	**11152**	**14430**	**3673,3**	**3243,5**	1
1,7	**1,9**	**1,8**	**9221,6**	**11255,7**	**11770**	**14504**	**2430,7**	**2163,7**	2
1,7	1,9	1,8	1102,7	1792,9	5575	8917	186,7	237,0	3
0,8	1,3	1,4	#	1109,9	#	13339	106,6	92,9	4
0,8	1,0	1,0	#	3030,1	#	26380	885,5	1009,9	5
1,1	0,9	1,2	1039,4	1325,2	12895	16870	137,5	85,3	6
0,7	1,1	0,8	1256,0	921,4	13238	9861	243,7	168,6	7
3,1	3,5	3,1	3073,6	3076,2	14702	15014	870,5	570,0	8
1,0	**1,2**	**1,0**	**5123,6**	**7087,6**	**10188**	**14313**	**1242,8**	**1079,8**	9
0,8	1,3	1,1	#	167,5	#	2288	64,1	59,5	10
0,9	0,8	0,8	905,3	1565,1	10103	17635	305,7	179,8	11
0,9	0,6	0,6	#	54,6	#	1550	4,3	6,7	12
1,8	0,7	1,4	616,0	149,3	10811	2687	232,9	326,1	13
0,4	1,6	0,9	298,5	208,4	7063	5033	95,3	66,8	14
1,7	1,3	0,5	889,2	1224,2	10832	15150	81,5	102,8	15
0,6	1,4	0,6	1338,9	2740,5	18034	37312	372,1	245,0	16
0,8	1,9	2,6	697,5	978,1	14729	20921	86,9	93,1	17

z uwzględnieniem pracujących w gospodarstwach indywidualnych w rolnictwie (będących składową cywilnej ludności aktywnej zawodowo) Narodowego Spisu Powszechnego Ludności i Mieszkań 2002 oraz Powszechnego Spisu Rolnego 2002. c Dane dotyczą podmiotów PKD. *e* Od 2002 r. dane nieporównywalne z danymi za lata poprzednie - w związku z nowelizacją ustawy o rachunkowości (jednolity tekst

employed persons on private farms in agriculture (as part of the economically active civilian population) estimated: for 2000 – on the basis 2002 as well as Agricultural Census 2002. c Data concern economic entities employing more than 9 persons. d The change of PKD/NACE (uniform text Journal of Laws 2002 No. 76, item 694). f According to investment location.

II. WYBRANE DANE O PODREGIONACH (NTS 3) I POWIATACH (NTS 4) (dok.)

SELECTED DATA BY SUBREGIONS (NTS 3) AND POWIATS (NTS 4) (cont.)

Lp. No.	WYSZCZEGÓLNIENIE *SPECIFICATION*	Nakłady inwestycyjne w przedsiębiorstwach [abcd] (ceny bieżące) na 1 mieszkańca w zł *Investment outlays in enterprises [abc] (current prices) per capita in zl*		Wartość brutto środków trwałych [abdef] (bieżące ceny ewidencyjne) *Gross value of fixed assets [abde] (current book-keeping prices)*			
				w mln zł *in mln zl*		na 1 mieszkańca w zł *per capita in zl*	
		2008	2009	2008	2009	2008	2009
1	**WOJEWÓDZTWO** *VOIVODSHIP*	**2884**	**2552**	**26095,1**	**28078,4**	**20502**	**22107**
2	**PODREGION KIELECKI** *SUBREGION*	**3128**	**2788**	**15527,5**	**16427,3**	**19994**	**21174**
	Powiaty: *Powiats:*						
3	kielecki	933	1179	1828,3	1991,7	9114	9877
4	konecki	1280	1116	1279,1	1338,2	15344	16120
5	ostrowiecki	7697	8789	1888,6	1910,4	16411	16659
6	skarżyski	1738	1084	1453,8	1473,9	18447	18796
7	starachowicki	2600	1805	1710,7	1867,1	18268	20017
	Miasto na prawach powiatu *City with powiat status*						
8	Kielce	4231	2784	7367,0	7846,0	35920	38306
9	**PODREGION SANDOMIERSKO-JĘDRZEJOWSKI** *SUBREGION*	**2502**	**2180**	**10567,6**	**11651,1**	**21298**	**23571**
	Powiaty: *Powiats:*						
10	buski	873	814	799,2	894,5	10896	12234
11	jędrzejowski	3434	2026	1043,1	1350,1	11731	15229
12	kazimierski	122	190	70,1	73,2	1983	2085
13	opatowski	4166	5868	1207,5	1183,5	21664	21338
14	pińczowski	2290	1609	649,2	985,4	15605	23865
15	sandomierski	1007	1274	1821,0	1891,6	22501	23432
16	staszowski	5062	3335	4271,7	4461,3	58117	60886
17	włoszczowski	1849	1990	705,8	811,5	15074	17384

a Dane dotyczą podmiotów gospodarczych, w których liczba pracujących przekracza 9 osób *b* Od 2002 r. dane nieporównywalne z danymi inwestycji. *d* Brak przeliczonych danych za lata wcześniejsze, ze względu na zmianę PKD. *e* Według siedziby jednostki lokalnej.

a Data concern economic entities employing more than 9 persons. b Since 2002 data are not comparable with data for previous years – d The change of PKD/NACE result in lack of previous data. e Due to local unit. f As of 31 XII. g Excluding persons tending private farms

Podmioty gospodarki narodowej [fg] zarejestrowane w rejestrze REGON *Entities of the national economy [fg] recorded in the REGON register*									Lp. No.
na 10 tys. ludności *per 10 thous. population*			osoby prawne i jednostki organizacyjne nie mające osobowości prawnej na 10 tys. ludności *legal persons and organizational entities without legal personality per 10 thous. Population*			osoby fizyczne prowadzące działalność gospodarczą na 10 tys. ludności *natural persons conducting economic activity per 10 thous. population*			
2000	2005	2009	2000	2005	2009	2000	2005	2009	
684	**813**	**832**	**127**	**156**	**168**	**557**	**656**	**664**	1
772	**926**	**939**	**148**	**175**	**189**	**624**	**751**	**750**	2
508	594	654	76	92	99	432	502	555	3
657	747	752	94	122	133	564	625	618	4
678	884	945	115	142	152	563	742	793	5
790	944	962	140	170	180	650	774	783	6
656	736	756	128	144	151	528	592	605	7
1155	1417	1367	266	310	341	889	1107	1026	8
549	**637**	**664**	**96**	**127**	**136**	**453**	**510**	**528**	9
622	696	744	98	120	130	525	576	613	10
549	651	653	86	121	126	464	530	526	11
322	389	447	79	113	126	243	277	322	12
502	560	585	89	121	129	413	439	456	13
616	552	585	99	127	143	517	425	442	14
596	735	769	119	155	166	477	581	602	15
569	675	693	99	126	131	470	548	562	16
495	640	660	87	116	127	408	523	532	17

nymi za lata poprzednie - w związku z nowelizacją ustawy o rachunkowości (jednolity tekst Dz. U. 2002 Nr 76, poz. 694). *c* Według lokalizacji
f Stan w dniu 31 XII. *g* Bez osób prowadzących indywidualne gospodarstwa rolne.

to amendment Act of Accounting (uniform text Journal of Laws 2002 No. 76, item 694) *c According to investment location.*
in agriculture.

III. POWIATY NA TLE WOJEWÓDZTWA W 2009 R.

POWIATS AGAINST THE BACKGROUND OF VOIVODSHIP IN 2009

WYSZCZEGÓLNIENIE *SPECIFICATION*	Powierzchnia ogólna [a] *Total area* [a]	Ludność [a] *Population* [a]				Pracujący [ab] *Employed persons* [ab]	Bezrobotni zarejestrowani [a] *Registered unemployed persons* [a]
		ogółem total	w wieku *at age*				
			przedprodukcyjnym *pre-working*	produkcyjnym *working*	poprodukcyjnym *post-working*		
	w odsetkach *in percent*						
WOJEWÓDZTWO *VOIVODSHIP*	**100,0**	**100,0**	**100,0**	**100,0**	**100,0**	**100,0**	**100,0**
PODREGION KIELECKI *SUBREGION*	**43,0**	**61,1**	**59,8**	**61,9**	**59,6**	**54,7**	**66,4**
Powiaty: *Powiats:*							
kielecki	19,2	15,9	18,4	16,0	12,8	11,6	16,2
konecki	9,7	6,5	6,5	6,5	6,8	5,5	8,4
ostrowiecki	5,3	9,0	8,5	9,1	9,2	7,1	11,3
skarżyski	3,4	6,2	5,5	6,2	6,6	4,2	8,7
starachowicki	4,5	7,3	7,2	7,2	7,8	6,5	8,3
Miasto na prawach powiatu *City with powiat status*							
Kielce	0,9	16,1	13,6	16,8	16,3	19,8	13,5
PODREGION SANDOMIERSKO-JĘDRZEJOWSKI *SUBREGION*	**57,0**	**38,9**	**40,2**	**38,1**	**40,4**	**45,3**	**33,6**
Powiaty: *Powiats:*							
buski	8,3	5,8	5,7	5,6	6,4	7,2	3,8
jędrzejowski	10,7	7,0	7,3	6,9	6,9	7,2	5,5
kazimierski	3,6	2,8	2,6	2,7	3,1	3,6	2,3
opatowski	7,8	4,4	4,5	4,3	4,5	4,9	6,5
pińczowski	5,2	3,3	3,2	3,1	3,7	4,0	1,9
sandomierski	5,8	6,4	6,6	6,2	6,6	7,4	5,2
staszowski	7,9	5,8	6,3	5,7	5,4	6,6	4,7
włoszczowski	7,8	3,7	4,0	3,6	3,7	4,3	3,6

a Stan w dniu 31 XII. *b* Według faktycznego miejsca pracy; bez podmiotów gospodarczych o liczbie pracujących do 9 osób; łącznie z osobami pracującymi w gospodarstwach indywidualnych w rolnictwie oraz w fundacjach, stowarzyszeniach, partiach politycznych, organizacjach społecznych, organizacjach pracodawców, samorządu gospodarczego i zawodowego.

a As of 31 XII. b By actual workplace; excluding economic entities employing up to 9 persons; including persons employed on private farms in agriculture as well as in foundations, associations, political parties, trade unions, organizations of employers and economic and professional self-governments.

III. POWIATY NA TLE WOJEWÓDZTWA W 2009 R. (cd.)

POWIATS AGAINST THE BACKGROUND OF VOIVODSHIP IN 2009 (cont.)

WYSZCZEGÓLNIENIE *SPECIFICATION*	Sieć rozdzielcza [a] *Distribution network* [a]		Zasoby mieszkaniowe [a] *Dwelling stocks* [a]	Mieszkania oddane do użytku *Dwellings completed*	Uczniowie szkół *Students of schools*				Dzieci w placówkach wychowania przedszkolnego *Children attending pre-primary education establishments*
	wodociągowa *water-line*	kanalizacyjna oraz kolektory *sewerage and collectors*			podstawowych [b] *primary* [b]	gimnazjów [b] *lower secondary* [b]	ponadgimnazjalnych [bc] *upper secondary* [bc]	policealnych *post-secondary*	
	w odsetkach *in percent*								
WOJEWÓDZTWO ..... *VOIVODSHIP*	**100,0**	**100,0**	**100,0**	**100,0**	**100,0**	**100,0**	**100,0**	**100,0**	**100,0**
PODREGION KIELECKI ..... *SUBREGION*	**47,3**	**63,4**	**62,7**	**73,8**	**59,3**	**59,2**	**62,7**	**80,6**	**61,0**
Powiaty: *Powiats:*									
kielecki	19,9	26,4	13,2	19,0	18,6	17,6	3,6	3,0	16,1
konecki	8,2	3,2	6,8	6,3	6,6	6,6	5,9	3,6	5,3
ostrowiecki	7,1	6,3	9,6	6,3	8,4	8,6	9,3	10,5	8,3
skarżyski	3,9	4,2	7,0	5,1	5,3	5,8	7,1	4,6	5,6
starachowicki	5,6	13,1	7,5	4,1	7,1	7,3	7,1	5,7	6,4
Miasto na prawach powiatu *City with powiat status*									
Kielce	2,6	10,2	18,6	33,1	13,3	13,3	29,6	53,0	19,3
PODREGION SANDOMIERSKO-JĘDRZEJOWSKI ..... *SUBREGION*	**52,7**	**36,6**	**37,3**	**26,2**	**40,7**	**40,8**	**37,3**	**19,4**	**39,0**
Powiaty: *Powiats:*									
buski	8,9	7,0	5,6	4,2	5,9	5,7	5,6	2,5	5,6
jędrzejowski	5,4	5,2	6,8	3,8	7,3	7,2	6,1	2,1	7,4
kazimierski	4,5	1,9	2,5	1,1	2,6	2,6	3,1	2,5	2,1
opatowski	8,4	4,2	4,3	4,2	4,5	4,7	3,4	2,4	3,6
pińczowski	3,9	3,8	3,3	2,1	3,4	3,5	2,4	2,0	2,9
sandomierski	8,9	5,6	5,8	2,1	6,5	6,7	6,6	6,3	7,0
staszowski	7,9	4,9	5,3	2,3	6,5	6,4	6,3	1,1	6,5
włoszczowski	4,8	4,1	3,6	6,5	4,0	3,9	3,8	0,6	3,9

a Stan w dniu 31 XII. b Bez szkół dla dorosłych. c Łącznie ze szkołami artystycznymi ogólnokształcącymi dającymi uprawnienia zawodowe oraz specjalnymi szkołami przysposabiającymi do pracy.

a As of 31 XII. b Excluding schools for adults. c Including art schools leading to professional certification as well as special job-training schools.

III. POWIATY NA TLE WOJEWÓDZTWA W 2009 R. (dok.)

POWIATS AGAINST THE BACKGROUND OF VOIVODSHIP IN 2009 (cont.)

WYSZCZEGÓLNIENIE *SPECIFICATION*	Lasy [ab] *Forests* [ab]	Dochody budżetów powiatów i miast na prawach powiatów *Revenue of budgets of powiats and cities with powiat status*	Wydatki budżetów powiatów i miast na prawach powiatów *Expenditure of budgets of powiats and cities with powiat status*	Nakłady inwestycyjne [cd] (ceny bieżące) *Investment outlays* [cd] *(current prices)*	Wartość brutto środków trwałych [ac] (bieżące ceny ewidencyjne) *Gross value of fixed assets* [ac] *(current book-keeping prices)*	Podmioty gospodarki narodowej [ae] *Entities of the national economy* [ae]
	w odsetkach *in percent*					
WOJEWÓDZTWO ..... *VOIVODSHIP*	**100,0**	**100,0**	**100,0**	**100,0**	**100,0**	**100,0**
PODREGION KIELECKI ..... *SUBREGION*	**61,2**	**72,9**	**74,0**	**66,7**	**58,5**	**68,9**
Powiaty: *Powiats:*						
kielecki	23,6	6,7	6,9	7,3	7,1	12,5
konecki	17,1	4,2	4,1	2,9	4,8	5,9
ostrowiecki	5,6	6,2	6,3	31,1	6,8	10,3
skarżyski	7,0	4,7	4,5	2,6	5,2	7,1
starachowicki	7,3	4,8	4,3	5,2	6,6	6,7
Miasto na prawach powiatu *City with powiat status*						
Kielce	0,7	46,2	47,9	17,6	27,9	26,5
PODREGION SANDOMIERSKO-JĘDRZEJOWSKI ..... *SUBREGION*	**38,8**	**27,1**	**26,0**	**33,3**	**41,5**	**31,1**
Powiaty: *Powiats:*						
buski	3,1	4,8	4,5	1,8	3,2	5,1
jędrzejowski	7,2	4,3	4,2	5,5	4,8	5,5
kazimierski	0,5	2,0	1,9	0,2	0,3	1,5
opatowski	4,2	4,3	4,0	10,1	4,2	3,1
pińczowski	3,2	1,9	1,9	2,1	3,5	2,3
sandomierski	1,4	4,0	3,8	3,2	6,7	5,9
staszowski	7,7	3,8	3,7	7,6	15,9	4,8
włoszczowski	11,4	2,1	2,1	2,9	2,9	2,9

a Stan w dniu 31 XII. *b* Łącznie z gruntami związanymi z gospodarką leśną. *c* Dane dotyczą podmiotów gospodarczych, w których liczba pracujących przekracza 9 osób. *d* Według lokalizacji inwestycji. *e* Zarejestrowane w rejestrze REGON; bez osób prowadzących indywidualne gospodarstwa rolne.

a As of 31 XII. b Including land connected with silviculture. c Data concern economic entities employing more than 9 persons. d According to investment location. e In the REGON register; excluding persons tending private farms.

TABL. 1 **ZUŻYCIE WODY NA POTRZEBY GOSPODARKI NARODOWEJ I LUDNOŚCI W 2009 R.**
WATER CONSUMPTION FOR NEEDS OF THE NATIONAL ECONOMY AND POPULATION IN 2009

WYSZCZEGÓLNIENIE *SPECIFICATION*	Ogółem *Total*	Przemysł *Industry*	Rolnictwo i leśnictwo [a] *Agriculture and forestry* [a]	Eksploatacja sieci wodociągowej [b] *Exploitation of water-line system* [b]	Przemysł *Industry*	Rolnictwo i leśnictwo [a] *Agriculture and forestry* [a]	Eksploatacja sieci wodociągowej [b] *Exploitation of water-line system* [b]
	w hm^3 *in hm^3*				w % ogółem *in % of total*		
WOJEWÓDZTWO..... *VOIVODSHIP*	**1238,0**	**1109,0**	**86,8**	**42,2**	**89,6**	**7,0**	**3,4**
PODREGION KIELECKI..... *SUBREGION*	**46,9**	**5,4**	**12,5**	**29,0**	**11,6**	**26,6**	**61,8**
Powiaty: *Powiats:*							
kielecki.....	12,1	2,5	3,4	6,2	20,9	28,3	50,8
konecki	12,0	0,4	9,1	2,5	3,7	75,7	20,6
ostrowiecki.....	5,3	1,5	-	3,8	27,9	-	72,1
skarżyski.....	3,2	0,4	-	2,9	11,0	-	89,0
starachowicki	2,6	0,0	-	2,5	1,6	-	98,4
Miasto na prawach powiatu *City with powiat status*							
Kielce	11,8	0,6	-	11,2	5,1	-	94,9
PODREGION SANDOMIERSKO-JĘDRZEJOWSKI ..... *SUBREGION*	**1191,1**	**1103,6**	**74,3**	**13,2**	**92,7**	**6,2**	**1,1**
Powiaty: *Powiats:*							
buski.....	17,0	0,3	14,2	2,5	1,6	83,5	14,9
jędrzejowski.....	16,3	0,6	13,8	1,9	3,5	84,8	11,7
kazimierski.....	0,7	-	-	0,7	-	-	100,0
opatowski	1,6	0,2	-	1,3	15,4	-	84,6
pińczowski.....	7,6	0,5	6,1	1,1	5,9	80,0	14,1
sandomierski	3,1	0,3	0,5	2,3	9,0	17,0	74,0
staszowski.....	1132,4	1101,1	29,2	2,1	97,2	2,6	0,2
włoszczowski.....	12,5	0,7	10,5	1,3	5,8	84,1	10,1

a Woda zużyta do nawadniania w rolnictwie i leśnictwie oraz napełniania i uzupełniania stawów rybnych. *b* Bez zużycia wody na cele przemysłowe przez wodociągi stanowiące własność gmin, wojewódzkich zakładów usług wodnych i spółek wodnych.

a Water consumption for irrigation in agriculture and forestry as well as for filling up and completing fish ponds. b Excluding water consumption for industrial purposes from water-line system of gminas, voivodship waterworks and water companies.

TABL. 2 **ŚCIEKI PRZEMYSŁOWE I KOMUNALNE ORAZ LUDNOŚĆ KORZYSTAJĄCA Z OCZYSZCZALNI ŚCIEKÓW W 2009 R.**

INDUSTRIAL AND MUNICIPAL WASTE WATER AND POPULATION USING WASTE WATER TREATMENT PLANTS IN 2009

WYSZCZEGÓLNIENIE *SPECIFICATION*	Ścieki [a] *Waste water* [a]	Oczyszczane *Treated*				Nieoczyszczane *Untreated*		Ludność korzystająca z oczyszczalni ścieków w % ludności ogółem [c] *Population using waste water treatment plants in % of total population* [c]
		razem *total*	mechanicznie *mechanically*	chemicznie [b] i biologicznie *chemically* [b] *and biologically*	z podwyższonym usuwaniem biogenów *with increased biogene removal (disposal)*	razem *total*	odprowadzone siecią kanalizacyjną *discharged through sewerage system*	
	w dam^3	*in dam^3*	w % ogółem	*in % of total*		w dam^3	*in dam^3*	
WOJEWÓDZTWO..... *VOIVODSHIP*	**60460**	**46779**	**25,9**	**45,5**	**28,7**	**.**	**.**	**52,7**
PODREGION KIELECKI..... *SUBREGION*	**43254**	**36675**	**31,2**	**44,1**	**24,7**	**.**	**.**	**62,9**
Powiaty: *Powiats:*								
kielecki	22797	12985	82,8	10,3	6,9	9812	361	31,0
konecki	1324	1225	-	91,4	8,6	99	98	36,1
ostrowiecki.....	3502	3493	16,2	2,1	81,7	9	9	59,8
skarżyski.....	2334	2293	4,9	-	95,1	41	41	70,1
starachowicki.....	2860	2857	-	-	99,9	3	3	71,8
Miasto na prawach powiatu *City with powiat status*								
Kielce	10438[d]	13822[d]	x	x	x	.	.	100,0
PODREGION SANDOMIERSKO-JĘDRZEJOWSKI ..... *SUBREGION*	**17206**	**10104**	**6,5**	**50,4**	**43,1**	**7103**	**494**	**36,7**
Powiaty: *Powiats:*								
buski.....	1681	1412	9,4	17,3	73,3	269	269	38,2
jędrzejowski.....	1182	1101	-	38,4	61,6	81	64	35,1
kazimierski.....	225	200	-	96,5	3,5	25	25	21,6
opatowski	773	739	16,0	36,4	47,6	34	34	31,1
pińczowski.....	1982	835	1,4	16,6	81,9	1147	24	40,3
sandomierski	6586	1224	-	23,5	76,5	5362	29	42,2
staszowski.....	3910	3754	8,5	75,6	15,9	156	20	41,2
włoszczowski.....	868	839	9,4	82,7	7,9	29	29	36,0

a Wymagające oczyszczenia odprowadzone do wód lub do ziemi. *b* Dotyczy tylko ścieków przemysłowych. c Ludność korzystająca z oczyszczalni ścieków – na podstawie szacunków; ludność ogółem – na podstawie bilansów. *d* Większa ilość ścieków oczyszczanych od odprowadzonych wynika z szacunkowych metod określania ilości ścieków komunalnych odprowadzonych siecią kanalizacyjną; patrz Uwagi ogólne, ust. 2 na str. 15.

a Requiring treatment discharged into waters or into the ground. b Concerning only industrial waste water. c Population using waste water treatment plants – estimated data; total population – based on balances. d Difference between the amount of treated and untreated waste water is a result of estimate method of measurement of municipal waste water discharged through sewerage system; see General notes, item 2 on page 15.

TABL. 3 **EMISJA I REDUKCJA PRZEMYSŁOWYCH ZANIECZYSZCZEŃ POWIETRZA W 2009 R.**
EMISSION AND REDUCTION OF INDUSTRIAL AIR POLLUTANTS IN 2009

WYSZCZEGÓLNIENIE *SPECIFICATION*	Emisja zanieczyszczeń *Emission of pollutants*				Zanieczyszczenia zatrzymane w urządzeniach do redukcji zanieczyszczeń w % zanieczyszczeń wytworzonych *Pollutants retained in pollutant reduction systems in % of pollutants produced*	
	pyłowych *particulates*		gazowych [a] *gases* [a]			
	ogółem *total*	w tym ze spalania paliw *of which from the combustion of fuels*	ogółem *total*	w tym dwutlenek siarki *of which sulphur dioxide*	pyłowych *particulates*	gazowych [a] *gases* [a]
	w t *in t*					
WOJEWÓDZTWO *VOIVODSHIP*	**3222**	**2125**	**79524**	**17937**	**99,8**	**39,5**
PODREGION KIELECKI *SUBREGION*	**1579**	**1121**	**26932**	**3401**	**97,8**	**0,6**
Powiaty: *Powiats:*						
kielecki	358	67	20511	794	98,5	0,3
konecki	175	88	672	183	97,9	7,7
ostrowiecki	72	45	1568	484	99,7	-
skarżyski	362	360	761	400	74,0	-
starachowicki	241	200	1187	512	92,2	-
Miasto na prawach powiatu *City with powiat status*						
Kielce	371	361	2233	1028	94,6	1,9
PODREGION SANDOMIERSKO-JĘDRZEJOWSKI *SUBREGION*	**1643**	**1004**	**52592**	**14536**	**99,9**	**49,6**
Powiaty: *Powiats:*						
buski	59	57	1059	836	64,0	26,3
jędrzejowski	135	5	5146	756	99,9	-
kazimierski	43	43	235	58	82,9	-
opatowski	325	29	4642	521	100,0	-
pińczowski	89	64	382	87	76,5	-
sandomierski	77	24	1025	92	99,9	-
staszowski	663	660	25309	11878	99,9	67,0
włoszczowski	252	122	14794	308	96,2	-

a Bez dwutlenku węgla.
a Excluding carbon dioxide.

TABL. 4 **ODPADY [a] WYTWORZONE I NAGROMADZONE ORAZ TERENY ICH SKŁADOWANIA W 2009 R.**
GENERATED AND ACCUMULATED WASTE [a] AND THEIR STORAGE YARDS AREAS IN 2009

WYSZCZEGÓLNIENIE *SPECIFICATION*	Odpady wytworzone (w ciągu roku) w tys. t *Waste generated (during the year) in thous. t*				Odpady dotychczas składowane (nagromadzone; stan w końcu roku) [b] w tys. t *Waste landfilled up to now (accumulated; end of year) [b] in thous. t*	Tereny składowania odpadów, nie zrekultywowane (stan w końcu roku) w ha *Area of storage yards, non-reclaimed (end of year) in ha*
	ogółem *total*	poddane odzyskowi *recovered*	unieszkodliwione *treated*	magazynowane czasowo *temporary stored*		
WOJEWÓDZTWO..... VOIVODSHIP	**2483,9**	**2111,8**	**354,4**	**17,7**	**16279,7**	**112,2**
PODREGION KIELECKI..... SUBREGION	**1268,1**	**1239,8**	**13,9**	**14,4**	**166,4**	**13,5**
Powiaty: *Powiats:*						
kielecki	369,0	368,6	0,2	0,2	-	-
konecki	25,8	25,5	0,3	-	-	-
ostrowiecki.....	666,9	663,3	-	3,6	-	-
skarżyski.....	9,1	9,1	-	-	-	-
starachowicki	36,8	31,3	1,1	4,4	-	-
Miasto na prawach powiatu *City with powiat status*						
Kielce	160,5	142,0	12,3	6,2	166,4	13,5
PODREGION SANDOMIERSKO-JĘDRZEJOWSKI ..... SUBREGION	**1215,8**	**872,0**	**340,5**	**3,3**	**16113,3**	**98,7**
Powiaty: *Powiats:*						
buski.....	18,5	18,5	-	-	-	-
jędrzejowski.....	1,5	1,5	-	-	-	-
kazimierski.....	6,8	6,8	-	-	-	-
opatowski	19,8	8,2	8,5	3,1	-	-
pińczowski.....	26,9	26,8	0,1	-	3,9	0,5
sandomierski	29,9	29,7	0,2	-	-	-
staszowski.....	1009,5	677,9	331,6	-	14109,4	94,2
włoszczowski.....	102,9	102,6	0,1	0,2	2000,0	4,0

a Z wyłączeniem odpadów komunalnych. *b* Na terenie własnych zakładów.
a Excluding municipal wastes. b On own plant grounds.

TABL. 5 **OCHRONA PRZYRODY I KRAJOBRAZU W 2009 R.**
NATURE AND LANDSCAPE PROTECTION IN 2009

WYSZCZEGÓLNIENIE *SPECIFICATION*	Powierzchnia o szczególnych walorach przyrodniczych prawnie chroniona [a] *Legally protected areas possessing unique environmental value* [a]				Pomniki przyrody [a] *Nature monuments* [a]
	ogółem *total*	w tym *of which*			
		rezerwaty przyrody [b] *nature reserves* [b]	parki krajobrazowe [bc] *scenic parks* [bc]	obszary chronionego krajobrazu [c] *areas of protected landscape* [c]	
	w ha *in ha*				
WOJEWÓDZTWO *VOIVODSHIP*	**755972,0**	**3817,7**	**126536,9**	**617145,1**	**747**
PODREGION KIELECKI *SUBREGION*	**421055,3**	**2562,3**	**74895,2**	**335398,2**	**291**
Powiaty: *Powiats:*					
kielecki	209556,1	1704,6	48083,5	152590,7	101
konecki	81245,5	116,1	2387,0	78355,3	27
ostrowiecki	45191,4	471,8	1986,5	42724,4	27
skarżyski	29996,0	145,9	13151,1	16155,7	51
starachowicki	46920,2	65,0	6876,8	39932,0	37
Miasto na prawach powiatu *City with powiat status*					
Kielce	8146,1	58,9	2410,3	5640,1	48
PODREGION SANDOMIERSKO-JĘDRZEJOWSKI *SUBREGION*	**334916,7**	**1255,4**	**51641,7**	**281746,9**	**456**
Powiaty: *Powiats:*					
buski	89585,3	12,7	16716,3	72829,0	26
jędrzejowski	85094,4	49,7	5208,0	79805,1	97
kazimierski	7494,9	-	138,0	7354,0	9
opatowski	13185,8	-	1292,0	11817,0	88
pińczowski	59832,2	106,8	21956,2	37667,0	47
sandomierski	4742,8	715,3	-	4025,0	90
staszowski	33005,0	9,0	-	32988,7	73
włoszczowski	41976,3	361,9	6331,2	35261,1	26

a Łącznie z obiektami utworzonymi na mocy uchwały rady gmin. *b* Bez otuliny. *c* Bez powierzchni rezerwatów i innych form ochrony przyrody położonych na terenie parków krajobrazowych i obszarów chronionego krajobrazu.

a Including those created on the basis of gmina resolutions. b Excluding buffer zones. c Excluding nature reserves and other forms of nature protection within scenic parks and areas of protected landscape.

TABL. 6 **NAKŁADY NA ŚRODKI TRWAŁE SŁUŻĄCE OCHRONIE ŚRODOWISKA I GOSPODARCE WODNEJ (ceny bieżące) W 2009 R.**

OUTLAYS ON FIXED ASSETS IN ENVIRONMENTAL PROTECTION AND WATER MANAGEMENT (current prices) IN 2009

WYSZCZEGÓLNIENIE *SPECIFICATION*	Nakłady służące ochronie środowiska *Outlays in environmental protection*				Nakłady służące gospodarce wodnej *Outlays in water management*	
	ogółem *total*	w tym na *of which on*			ogółem *total*	w tym na ujęcia i doprowadzenia wody *of which water intakes and systems*
		gospodarkę ściekową i ochronę wód *waste water management and protection of waters*	ochronę powietrza atmosferycznego i klimatu *protection of air and climate*	gospodarkę odpadami, ochronę i przywrócenie wartości użytkowej gleb oraz wód podziemnych i powierzchniowych *waste management, protection and reclamation of soil as well as underground and surface waters*		
	w tys. zł *in thous. zl*					
WOJEWÓDZTWO..... VOIVODSHIP	**335103,4**	**165958,3**	**142597,3**	**18894,7**	**76959,1**	**42932,8**
PODREGION KIELECKI..... SUBREGION	**167301,3**	**117890,4**	**33265,9**	**9792,2**	**23941,2**	**15380,1**
Powiat kielecki	**90676,6**	**77715,3**	**10047,0**	**1078,7**	**14594,3**	**8171,0**
Gminy miejsko-wiejskie: *Urban-rural gminas:*						
Bodzentyn.....	2284,6	2284,6	-	-	791,0	86,0
w tym miasto ..... *of which city*	-	-	-	-	705,0	-
Chęciny.....	801,8	249,5	-	-	443,3	443,3
w tym miasto ..... *of which city*	801,8	249,5	-	-	141,9	141,9
Chmielnik.....	728,0	646,0	70,0	12,0	494,0	494,0
w tym miasto ..... *of which city*	644,0	574,0	70,0	-	405,0	405,0
Daleszyce.....	826,0	826,0	-	-	195,0	195,0
w tym miasto ..... *of which city*	25,0	25,0	-	-	-	-
Gminy wiejskie: *Rural gminas:*						
Bieliny.....	5681,4	5681,4	-	-	364,0	364,0
Górno.....	6101,2	6101,2	-	-	681,3	126,6
Łagów.....	404,6	334,6	-	70,0	268,8	268,8
Łopuszno.....	-	-	-	-	4,8	-
Masłów	690,2	690,2	-	-	240,0	240,0
Miedziana Góra	3369,6	3369,6	-	-	-	-
Mniów	3049	3049	-	-	433,0	433,0
Morawica	4307,8	4307,8	-	-	3717,5	423,7
Nowa Słupia	2876,6	2876,6	-	-	3608,2	3608,2
Piekoszów	9567,4	6929,8	2057,4	-	1,0	-
Pierzchnica	120,6	120,6	-	-	87,6	87,6
Raków.....	192	-	-	192,0	70,5	-
Sitkówka-Nowiny	41017,2	31627,5	7919,6	767,0	570,3	239,2
Strawczyn	3836,3	3798,6	-	37,7	1538,5	170,9
Zagnańsk.....	4822,3	4822,3	-	-	1085,5	990,7

TABL. 6 **NAKŁADY NA ŚRODKI TRWAŁE SŁUŻĄCE OCHRONIE ŚRODOWISKA I GOSPODARCE WODNEJ (ceny bieżące) W 2009 R. (cd.)**

OUTLAYS ON FIXED ASSETS IN ENVIRONMENTAL PROTECTION AND WATER MANAGEMENT (current prices) IN 2009 (cont.)

WYSZCZEGÓLNIENIE *SPECIFICATION*	Nakłady służące ochronie środowiska *Outlays in environmental protection*				Nakłady służące gospodarce wodnej *Outlays in water management*	
	ogółem *total*	w tym na *of which on*			ogółem *total*	w tym na ujęcia i doprowadzenia wody *of which water intakes and systems*
		gospodarkę ściekową i ochronę wód *waste water management and protection of waters*	ochronę powietrza atmosferycznego i klimatu *protection of air and climate*	gospodarkę odpadami, ochronę i przywrócenie wartości użytkowej gleb oraz wód podziemnych i powierzchniowych *waste management, protection and reclamation of soil as well as underground and surface waters*		
	w tys. zł *in thous. zl*					
PODREGION KIELECKI (cd.) *SUBREGION (cont.)*						
Powiat konecki.....	**12690,5**	**3062,4**	**9628,1**	**-**	**1324,1**	**1217,7**
Gminy miejsko-wiejskie: *Urban-rural gminas:*						
Końskie.....	9442,0	1369,9	8072,1	-	927,7	927,7
w tym miasto ..... *of which city*	7958,5	32,2	7926,3	-	66,9	66,9
Stąporków.....	1641,8	810,8	831,0	-	-	-
w tym miasto ..... *of which city*	288,0	288,0	-	-	-	-
Gminy wiejskie: *Rural gminas:*						
Fałków	-	-	-	-	-	-
Gowarczów.....	73,3	73,3	-	-	-	-
Radoszyce.....	-	-	-	-	-	-
Ruda Maleniecka	88,9	88,9	-	-	-	-
Słupia (Konecka)	725,0	-	725,0	-	-	-
Smyków	719,5	719,5	-	-	396,4	290,0
Powiat ostrowiecki	**16625,9**	**7953,0**	**7059,0**	**1543,0**	**4205,8**	**3169,0**
Gminy miejskie: *Urban gminas:*						
Ostrowiec Świętokrzyski.....	15983,7	7337,8	7032,0	1543,0	1245,9	1245,9
Gminy miejsko-wiejskie: *Urban-rural gminas:*						
Ćmielów.....	144,9	144,9	-	-	1122,3	132,5
w tym miasto ..... *of which city*	144,9	144,9	-	-	-	-
Kunów.....	66,0	66,0	-	-	-	-
w tym miasto ..... *of which city*	-	-	-	-	-	-
Gminy wiejskie: *Rural gminas:*						
Bałtów.....	-	-	-	-	558,0	558,0
Bodzechów	424,0	397,0	27,0	-	65,0	65,0
Waśniów	7,3	7,3	-	-	1214,6	1167,6

TABL. 6 **NAKŁADY NA ŚRODKI TRWAŁE SŁUŻĄCE OCHRONIE ŚRODOWISKA I GOSPODARCE WODNEJ (ceny bieżące) W 2009 R. (cd.)**

OUTLAYS ON FIXED ASSETS IN ENVIRONMENTAL PROTECTION AND WATER MANAGEMENT (current prices) IN 2009 (cont.)

WYSZCZEGÓLNIENIE *SPECIFICATION*	Nakłady służące ochronie środowiska *Outlays in environmental protection*				Nakłady służące gospodarce wodnej *Outlays in water management*	
	ogółem *total*	w tym na *of which on*			ogółem *total*	w tym na ujęcia i doprowadzenia wody *of which water intakes and systems*
		gospodarkę ściekową i ochronę wód *waste water management and protection of waters*	ochronę powietrza atmosferycznego i klimatu *protection of air and climate*	gospodarkę odpadami, ochronę i przywrócenie wartości użytkowej gleb oraz wód podziemnych i powierzchniowych *waste management, protection and reclamation of soil as well as underground and surface waters*		
	w tys. zł *in thous. zl*					
PODREGION KIELECKI (dok.) *SUBREGION (cont.)*						
Powiat skarżyski	**18076,1**	**9569,9**	**4674,4**	**857,4**	**1907,9**	**926,8**
Gminy miejskie: *Urban gminas:*						
Skarżysko-Kamienna	12883,9	4488,1	4674,4	847,3	397,8	397,8
Gminy miejsko-wiejskie: *Urban-rural gminas:*						
Suchedniów	2069,3	2059,2	-	10,1	25,0	25,0
w tym miasto *of which city*	2069,3	2059,2	-	10,1	25,0	25,0
Gminy wiejskie: *Rural gminas:*						
Bliżyn	154,4	154,4	-	-	1448,5	504,0
Łączna	2938,5	2838,2	-	-	-	-
Skarżysko Kościelne	30,0	30,0	-	-	36,6	-
Powiat starachowicki	**14859,6**	**13455,1**	**174,1**	**339,1**	**822,7**	**822,7**
Gminy miejskie: *Urban gminas:*						
Starachowice	4421,6	3052,8	138,4	339,1	650,3	650,3
Gminy miejsko-wiejskie: *Urban-rural gminas:*						
Wąchock	-	-	-	-	-	-
w tym miasto *of which city*	-	-	-	-	-	-
Gminy wiejskie: *Rural gminas:*						
Brody	119,7	84	35,7	-	32,0	32,0
Mirzec	275	275	-	-	-	-
Pawłów	10043,3	10043,3	-	-	140,4	140,4
Miasto na prawach powiatu *City with powiat status*						
Kielce	14372,6	6134,7	1683,3	5974,0	1086,4	1072,9

TABL. 6 **NAKŁADY NA ŚRODKI TRWAŁE SŁUŻĄCE OCHRONIE ŚRODOWISKA I GOSPODARCE WODNEJ (ceny bieżące) W 2009 R. (cd.)**

OUTLAYS ON FIXED ASSETS IN ENVIRONMENTAL PROTECTION AND WATER MANAGEMENT (current prices) IN 2009 (cont.)

WYSZCZEGÓLNIENIE *SPECIFICATION*	Nakłady służące ochronie środowiska *Outlays in environmental protection*				Nakłady służące gospodarce wodnej *Outlays in water management*	
	ogółem *total*	w tym na *of which on*			ogółem *total*	w tym na ujęcia i doprowadzenia wody *of which water intakes and systems*
		gospodarkę ściekową i ochronę wód *waste water management and protection of waters*	ochronę powietrza atmosferycznego i klimatu *protection of air and climate*	gospodarkę odpadami, ochronę i przywrócenie wartości użytkowej gleb oraz wód podziemnych i powierzchniowych *waste management, protection and reclamation of soil as well as underground and surface waters*		
	w tys. zł *in thous. zl*					
PODREGION SANDOMIERSKO-JĘDRZEJOWSKI ..... *SUBREGION*	**167802,1**	**48067,9**	**109331,4**	**9102,5**	**53017,9**	**27552,7**
Powiat buski	**8194,1**	**7604,9**	**422,0**	**39,0**	**1783,1**	**1321,0**
Gminy miejsko-wiejskie: *Urban-rural gminas:*						
Busko-Zdrój	1790,6	1240,4	422,0	-	1061,0	1061,0
w tym miasto ..... *of which city*	1754,0	1203,8	422,0	-	583,9	583,9
Gminy wiejskie: *Rural gminas:*						
Gnojno	-	-	-	-	245,0	245,0
Nowy Korczyn	-	-	-	-	172,3	-
Pacanów	81,7	81,7	-	-	289,8	-
Solec-Zdrój	284,8	284,8	-	-	-	-
Stopnica.....	4558,0	4558,0	-	-	-	-
Tuczępy	1479,0	1440,0	-	39,0	-	-
Wiślica	-	-	-	-	15,0	15,0
Powiat jędrzejowski.....	**8904,3**	**8333,6**	**570,7**	**-**	**1656,6**	**1656,6**
Gminy miejsko-wiejskie: *Urban-rural gminas:*						
Jędrzejów	694,2	290,3	403,9	-	149,0	149,0
w tym miasto ..... *of which city*	694,2	290,3	403,9	-	149,0	149,0
Małogoszcz	1222,0	1222,0	-	-	588,0	588,0
w tym miasto ..... *of which city*	54,0	54,0	-	-	230,0	230,0
Sędziszów	3330,8	3164,0	166,8	-	116,0	116,0
w tym miasto ..... *of which city*	3330,8	3164,0	166,8	-	116,0	116,0
Gminy wiejskie: *Rural gminas:*						
Imielno	-	-	-	-	-	-
Nagłowice	30,0	30,0	-	-	82,0	82,0
Oksa	-	-	-	-	148,0	148,0
Słupia (Jędrzejowska).....	486,7	486,7	-	-	-	-
Sobków	2520,4	2520,4	-	-	-	-
Wodzisław	620,2	620,2	-	-	573,6	573,6

TABL. 6 **NAKŁADY NA ŚRODKI TRWAŁE SŁUŻĄCE OCHRONIE ŚRODOWISKA I GOSPODARCE WODNEJ (ceny bieżące) W 2009 R. (cd.)**

OUTLAYS ON FIXED ASSETS IN ENVIRONMENTAL PROTECTION AND WATER MANAGEMENT (current prices) IN 2009 (cont.)

WYSZCZEGÓLNIENIE *SPECIFICATION*	Nakłady służące ochronie środowiska *Outlays in environmental protection*				Nakłady służące gospodarce wodnej *Outlays in water management*	
	ogółem *total*	w tym na *of which on*			ogółem *total*	w tym na ujęcia i doprowadzenia wody *of which water intakes and systems*
		gospodarkę ściekową i ochronę wód *waste water management and protection of waters*	ochronę powietrza atmosferycznego i klimatu *protection of air and climate*	gospodarkę odpadami, ochronę i przywrócenie wartości użytkowej gleb oraz wód podziemnych i powierzchniowych *waste management, protection and reclamation of soil as well as underground and surface waters*		
	w tys. zł *in thous. zl*					
PODREGION SANDOMIERSKO-JĘDRZEJOWSKI (cd.) *SUBREGION (cont.)*						
Powiat kazimierski.....	**2247,0**	**1829,4**	**54,0**	**363,6**	**3406,1**	**3406,1**
Gminy miejsko-wiejskie: *Urban-rural gminas:*						
Kazimierza Wielka	1759,2	1759,2	-	-	-	-
w tym miasto ..... *of which city*	49,5	49,5	-	-	-	-
Skalbmierz.....	-	-	-	-	364,0	364,0
w tym miasto ..... *of which city*	-	-	-	-	-	-
Gminy wiejskie: *Rural gminas:*						
Bejsce.....	417,6	-	54,0	363,6	2152,1	2152,1
Czarnocin	70,2	70,2	-	-	-	-
Opatowiec.....	-	-	-	-	890,0	890,0
Powiat opatowski	**17730,5**	**4237,3**	**11485,0**	**1578,0**	**8676,6**	**8038,3**
Gminy miejsko-wiejskie: *Urban-rural gminas:*						
Opatów	544,2	54,0	-	60,0	101,0	101,0
w tym miasto ..... *of which city*	544,2	54,0	-	60,0	36,0	36,0
Ożarów	16445,0	4027,0	11485,0	933,0	285,5	11,0
w tym miasto ..... *of which city*	414,0	46,0	-	368,0	-	-
Gminy wiejskie: *Rural gminas:*						
Baćkowice	625,3	40,3	-	585,0	146,4	-
Iwaniska.....	3,9	3,9	-	-	5413,3	5413,3
Lipnik	99,8	99,8	-	-	-	-
Sadowie	-	-	-	-	2336,0	2336,0
Tarłów.....	12,3	12,3	-	-	394,4	177,0
Wojciechowice	-	-	-	-	-	-

TABL. 6 **NAKŁADY NA ŚRODKI TRWAŁE SŁUŻĄCE OCHRONIE ŚRODOWISKA I GOSPODARCE WODNEJ (ceny bieżące) W 2009 R. (cd.)**

OUTLAYS ON FIXED ASSETS IN ENVIRONMENTAL PROTECTION AND WATER MANAGEMENT (current prices) IN 2009 (cont.)

WYSZCZEGÓLNIENIE *SPECIFICATION*	Nakłady służące ochronie środowiska *Outlays in environmental protection*				Nakłady służące gospodarce wodnej *Outlays in water management*	
	ogółem *total*	w tym na *of which on*			ogółem *total*	w tym na ujęcia i doprowadzenia wody *of which water intakes and systems*
		gospodarkę ściekową i ochronę wód *waste water management and protection of waters*	ochronę powietrza atmosferycznego i klimatu *protection of air and climate*	gospodarkę odpadami, ochronę i przywrócenie wartości użytkowej gleb oraz wód podziemnych i powierzchniowych *waste management, protection and reclamation of soil as well as underground and surface waters*		
	w tys. zł *in thous. zl*					
PODREGION SANDOMIERSKO-JĘDRZEJOWSKI (cd.) *SUBREGION (cont.)*						
Powiat pińczowski	**3685,3**	**3626,3**	**53,0**	**6,0**	**7151,1**	**7151,1**
Gminy miejsko-wiejskie: *Urban-rural gminas:*						
Działoszyce	-	-	-	-	-	-
w tym miasto *of which city*	-	-	-	-	-	-
Pińczów	941,1	882,1	53,0	6,0	4994,9	4994,9
w tym miasto *of which city*	267,7	261,7	-	6,0	147,2	147,2
Gminy wiejskie: *Rural gminas:*						
Kije	2744,2	2744,2	-	-	5,0	5,0
Michałów	-	-	-	-	2151,2	2151,2
Złota	-	-	-	-	-	-
Powiat sandomierski	**2381,7**	**1753,9**	**140,7**	**487,1**	**4833,5**	**1296,4**
Gminy miejskie: *Urban gminas:*						
Sandomierz	1900,4	1366,6	140,7	393,1	356,6	174,6
Gminy miejsko-wiejskie: *Urban-rural gminas:*						
Koprzywnica	4,1	4,1	-	-	192,3	-
w tym miasto *of which city*	-	-	-	-	-	-
Zawichost	32,7	32,7	-	-	-	-
w tym miasto *of which city*	32,7	32,7	-	-	-	-
Gminy wiejskie: *Rural gminas:*						
Dwikozy	94,0	-	-	94,0	180,8	-
Klimontów	-	-	-	-	758,5	758,5
Łoniów	350,5	350,5	-	-	2981,4	-
Obrazów	-	-	-	-	313,3	313,3
Samborzec	-	-	-	-	50,6	50,0
Wilczyce	-	-	-	-	-	-

TABL. 6 **NAKŁADY NA ŚRODKI TRWAŁE SŁUŻĄCE OCHRONIE ŚRODOWISKA I GOSPODARCE WODNEJ (ceny bieżące) W 2009 R. (dok.)**

OUTLAYS ON FIXED ASSETS IN ENVIRONMENTAL PROTECTION AND WATER MANAGEMENT (current prices) IN 2009 (cont.)

WYSZCZEGÓLNIENIE *SPECIFICATION*	Nakłady służące ochronie środowiska *Outlays in environmental protection*				Nakłady służące gospodarce wodnej *Outlays in water management*	
	ogółem *total*	w tym na *of which on*			ogółem *total*	w tym na ujęcia i doprowadzenia wody *of which water intakes and systems*
		gospodarkę ściekową i ochronę wód *waste water management and protection of waters*	ochronę powietrza atmosferycznego i klimatu *protection of air and climate*	gospodarkę odpadami, ochronę i przywrócenie wartości użytkowej gleb oraz wód podziemnych i powierzchniowych *waste management, protection and reclamation of soil as well as underground and surface waters*		
	w tys. zł *in thous. zl*					
PODREGION SANDOMIERSKO-JĘDRZEJOWSKI (dok.) *SUBREGION (cont.)*						
Powiat staszowski	**102534,0**	**5222,8**	**95372,1**	**1287,1**	**21743,5**	**915,8**
Gminy miejsko-wiejskie: *Urban-rural gminas:*						
Osiek	143,0	132,0	-	11,0	7553,0	-
w tym miasto ..... *of which city*	11,0	-	-	11,0	-	-
Połaniec.....	96651,6	-	94723,5	1276,1	5508,2	-
w tym miasto ..... *of which city*	579,1	-	-	579,1	561,2	-
Staszów.....	1552,8	904,2	648,6	-	621,6	621,6
w tym miasto ..... *of which city*	1552,8	904,2	648,6	-	-	-
Gminy wiejskie: *Rural gminas:*						
Bogoria	195,6	195,6	-	-	4,9	1,2
Łubnice.....	-	-	-	-	8055,8	293,0
Oleśnica.....	-	-	-	-	-	-
Rytwiany	3991,0	3991,0	-	-	-	-
Szydłów	-	-	-	-	-	-
Powiat włoszczowski.....	**22125,2**	**15459,7**	**1233,9**	**5341,7**	**3767,4**	**3767,4**
Gminy miejsko-wiejskie: *Urban-rural gminas:*						
Włoszczowa.....	8998,1	3016,5	550,0	5341,7	2918,0	2918,0
w tym miasto ..... *of which city*	8181,5	2413,4	550,0	5128,2	1985,0	1985,0
Gminy wiejskie: *Rural gminas:*						
Kluczewsko.....	1264,0	1264,0	-	-	74,0	74,0
Krasocin.....	10523,9	9840,0	683,9	-	233,0	233,0
Moskorzew	-	-	-	-	-	-
Radków.....	-	-	-	-	542,4	542,4
Secemin.....	1339,2	1339,2	-	-	-	-

TABL. 7 **NAKŁADY NA ŚRODKI TRWAŁE SŁUŻĄCE OCHRONIE ŚRODOWISKA I GOSPODARCE WODNEJ (ceny bieżące) WEDŁUG ŹRÓDEŁ FINANSOWANIA W 2009 R.**

OUTLAYS ON FIXED ASSETS IN ENVIRONMENTAL PROTECTION AND WATER MANAGEMENT (current prices) BY FINANCING SOURCE IN 2009

WYSZCZEGÓLNIENIE *SPECIFICATION*	Ogółem *Total*	Środki *Funds*						Fundusze ekologiczne (pożyczki, kredyty i dotacje) *Ecological funds (loans, credits and allocations)*	Kredyty i pożyczki krajowe, w tym bankowe *Domestic credits and loans, of which banks*	Inne środki, w tym nakłady niefinansowane *Other funds, of which non-financial outlays*
		własne *own*	z budżetu *from budget*				z zagranicy *foreign*			
			centralnego *central*	województwa *voivodship*	powiatu *powiat*	gminy *gmina*				
	w tys. zł *in thous. zl*									
WOJEWÓDZTWO.... VOIVODSHIP	**335103,4**	**211278,4**	**1811,1**	**2844,6**	**1495,9**	**9862,8**	**38973,0**	**39213,2**	**25340,4**	**4284,0**
PODREGION KIELECKI..... SUBREGION	**167301,3**	**69955,4**	**1208,5**	**1333,4**	**301,7**	**9713,2**	**29666,3**	**28665,2**	**22224,1**	**4233,5**
Powiaty: *Powiats:*										
kielecki	90676,6	36692,7	637,3	-	70,0	4562,0	25025,2	22395,0	83,8	1210,6
konecki	12690,5	4502,5	-	826,0	-	-	-	531,0	6831,0	-
ostrowiecki.....	16625,9	5698,1	-	-	150,0	7,3	-	3668,5	7032,0	70,0
skarżyski.....	18076,1	8234,6	-	148,0	-	2579,9	3677,2	695,3	-	2741,1
starachowicki.....	14859,6	6118,9	-	354,4	-	-	-	84,0	8277,3	25,0
Miasto na prawach powiatu *City with powiat status*										
Kielce	14372,6	8708,6	571,2	5,0	81,7	2564,0	963,9	1291,4	-	186,8
PODREGION SANDOMIERSKO-JĘDRZEJOWSKI ..... SUBREGION	**167802,1**	**141323,0**	**602,6**	**1511,2**	**1194,2**	**149,6**	**9306,7**	**10548,0**	**3116,3**	**50,5**
Powiaty: *Powiats:*										
buski.....	8194,1	1683,0	-	-	864,0	149,6	2703,0	2608,5	186,0	-
jędrzejowski.....	8904,3	4552,4	222,9	-	-	-	3004,5	433,0	641,0	50,5
kazimierski.....	2247,0	986,7	-	-	54,0	-	-	1206,3	-	-
opatowski	17730,5	17145,5	-	-	-	-	-	85,0	500,0	-
pińczowski.....	3685,3	718,3	-	1440,2	-	-	-	348,5	1178,3	-
sandomierski	2381,7	1326,1	368,0	70,0	-	-	-	617,6	-	-
staszowski.....	102534,0	98028,7	-	1,0	96,2	-	2718,0	1079,1	611,0	-
włoszczowski.....	22125,2	16882,3	11,7	-	180,0	-	881,2	4170,0	-	-

DZIAŁ II **RADNI GMIN I POWIATÓW**
CHAPTER II COUNCILLORS OF GMINAS AND POWIATS

TABL. 1 (8) **RADNI GMIN WEDŁUG PŁCI, WIEKU I POZIOMU WYKSZTAŁCENIA W 2009 R.**
Stan w dniu 31 XII
GMINA COUNCILLORS BY SEX, AGE AND EDUCATIONAL LEVEL IN 2009
As of 31 XII

WYSZCZEGÓLNIENIE *SPECIFICATION*	Ogółem *Total*	W tym kobiety *Of which women*	Z liczby ogółem – w wieku *Of total number – at age*			Z liczby ogółem – z wykształceniem *Of total number – with education*		
			29 lat i mniej *29 and less*	30-59	60 lat i więcej *60 and more*	wyższym i policealnym *tertiary and post-secondary*	średnim *secondary*	zasadniczym (zawodowym) i podstawowym *basic vocational and primary*
WOJEWÓDZTWO ..... *VOIVODSHIP*	**1579**	**292**	**48**	**1271**	**260**	**512**	**581**	**480**
PODREGION KIELECKI... *SUBREGION*	**674**	**152**	**23**	**533**	**118**	**259**	**229**	**184**
Powiat kielecki.....	**285**	**62**	**15**	**230**	**40**	**95**	**98**	**92**
Gminy miejsko-wiejskie: *Urban-rural gminas:*								
Bodzentyn	15	2	1	13	1	3	4	8
Chęciny	15	6	-	12	3	7	7	1
Chmielnik	15	5	-	13	2	8	3	4
Daleszyce.....	15	3	-	12	3	4	8	3
Gminy wiejskie: *Rural gminas:*								
Bieliny.....	15	3	-	15	-	3	6	6
Górno	15	5	1	12	2	5	3	7
Łagów.....	15	2	1	11	3	4	3	8
Łopuszno.....	15	4	1	12	2	5	4	6
Masłów	15	4	1	12	2	5	4	6
Miedziana Góra	15	3	2	9	4	8	6	1
Mniów.....	15	2	3	11	1	4	4	7
Morawica.....	15	2	2	12	1	5	6	4
Nowa Słupia	15	3	-	12	3	6	4	5
Piekoszów	15	2	-	14	1	4	6	5
Pierzchnica.....	15	4	-	14	1	-	6	9
Raków	15	1	2	11	2	3	7	5
Sitkówka-Nowiny	15	5	-	12	3	4	8	3
Strawczyn.....	15	4	1	11	3	7	5	3
Zagnańsk	15	2	-	12	3	10	4	1

TABL. 1 (8) **RADNI GMIN WEDŁUG PŁCI, WIEKU I POZIOMU WYKSZTAŁCENIA W 2009 R. (cd.)**
Stan w dniu 31 XII

GMINA COUNCILLORS BY SEX, AGE AND EDUCATIONAL LEVEL IN 2009 (cont.)
As of 31 XII

WYSZCZEGÓLNIENIE *SPECIFICATION*	Ogółem *Total*	W tym kobiety *Of which women*	Z liczby ogółem – w wieku *Of total number – at age*			Z liczby ogółem – z wykształceniem *Of total number – with education*		
			29 lat i mniej *29 and less*	30-59	60 lat i więcej *60 and more*	wyższym i policealnym *tertiary and post-secondary*	średnim *secondary*	zasadniczym (zawodowym) i podstawowym *basic vocational and primary*
PODREGION KIELECKI (cd.) *SUBREGION (cont.)*								
Powiat konecki	**125**	**30**	**5**	**103**	**17**	**43**	**37**	**45**
Gminy miejsko-wiejskie: *Urban-rural gminas:*								
Końskie	21	4	1	19	1	6	11	4
Stąporków	14	6	-	12	2	7	4	3
Gminy wiejskie: *Rural gminas:*								
Fałków	15	3	-	11	4	5	2	8
Gowarczów	15	2	-	15	-	3	7	5
Radoszyce	15	5	-	13	2	6	3	6
Ruda Maleniecka	15	2	3	9	3	6	3	6
Słupia (Konecka)	15	2	-	14	1	5	4	6
Smyków	15	6	1	10	4	5	3	7
Powiat ostrowiecki	**98**	**26**	**2**	**74**	**22**	**39**	**36**	**21**
Gminy miejskie: *Urban gminas:*								
Ostrowiec Świętokrzyski	23	7	-	14	9	17	4	2
Gminy miejsko-wiejskie: *Urban-rural gminas:*								
Ćmielów	15	4	1	13	1	5	8	2
Kunów	15	2	-	14	1	3	9	3
Gminy wiejskie: *Rural gminas:*								
Bałtów	15	5	-	14	1	2	6	7
Bodzechów	15	6	-	7	8	7	5	3
Waśniów	15	2	1	12	2	5	4	4

TABL. 1 (8) **RADNI GMIN WEDŁUG PŁCI, WIEKU I POZIOMU WYKSZTAŁCENIA W 2009 R. (cd.)**
Stan w dniu 31 XII

GMINA COUNCILLORS BY SEX, AGE AND EDUCATIONAL LEVEL IN 2009 (cont.)
As of 31 XII

WYSZCZEGÓLNIENIE *SPECIFICATION*	Ogółem *Total*	W tym kobiety *Of which women*	Z liczby ogółem – w wieku *Of total number – at age*			Z liczby ogółem – z wykształceniem *Of total number – with education*		
			29 lat i mniej *29 and less*	30-59	60 lat i więcej *60 and more*	wyższym i policealnym *tertiary and post-secondary*	średnim *secondary*	zasadniczym (zawodowym) i podstawowym *basic vocational and primary*
PODREGION KIELECKI (dok.) *SUBREGION (cont.)*								
Powiat skarżyski	**82**	**21**	**1**	**65**	**16**	**43**	**29**	**10**
Gminy miejskie: *Urban gminas:*								
Skarżysko-Kamienna	23	3	1	15	7	23	-	-
Gminy miejsko-wiejskie: *Urban-rural gminas:*								
Suchedniów.....	15	4	-	13	2	6	8	1
Gminy wiejskie: *Rural gminas:*								
Bliżyn.....	15	6	-	13	2	4	6	5
Łączna.....	15	4	-	13	2	3	9	3
Skarżysko Kościelne ...	14	4	-	11	3	7	6	1
Powiat starachowicki	**84**	**13**	**-**	**61**	**23**	**39**	**29**	**16**
Gminy miejskie: *Urban gminas:*								
Starachowice.....	24	3	-	16	8	20	4	-
Gminy miejsko-wiejskie: *Urban-rural gminas:*								
Wąchock	15	3	-	10	5	9	4	2
Gminy wiejskie: *Rural gminas:*								
Brody.....	15	5	-	12	3	4	6	5
Mirzec.....	15	1	-	12	3	6	6	3
Pawłów.....	15	1	-	11	4	-	9	6

TABL. 1 (8) **RADNI GMIN WEDŁUG PŁCI, WIEKU I POZIOMU WYKSZTAŁCENIA W 2009 R. (cd.)**
Stan w dniu 31 XII

GMINA COUNCILLORS BY SEX, AGE AND EDUCATIONAL LEVEL IN 2009 (cont.)
As of 31 XII

WYSZCZEGÓLNIENIE *SPECIFICATION*	Ogółem *Total*	W tym kobiety *Of which women*	Z liczby ogółem – w wieku *Of total number – at age*			Z liczby ogółem – z wykształceniem *Of total number – with education*		
			29 lat i mniej *29 and less*	30-59	60 lat i więcej *60 and more*	wyższym i policealnym *tertiary and post-secondary*	średnim *secondary*	zasadniczym (zawodowym) i podstawowym *basic vocational and primary*
PODREGION SANDOMIERSKO-JĘDRZEJOWSKI	**905**	**140**	**25**	**738**	**142**	**253**	**352**	**296**
SUBREGION								
Powiat buski	**126**	**20**	**3**	**94**	**29**	**37**	**45**	**44**
Gminy miejsko-wiejskie:								
Urban-rural gminas:								
Busko-Zdrój	21	8	-	16	5	16	5	-
Gminy wiejskie:								
Rural gminas:								
Gnojno	15	2	-	12	3	3	5	7
Nowy Korczyn	15	4	1	11	3	3	8	4
Pacanów	15	1	1	12	2	10	5	-
Solec-Zdrój	15	1	1	9	5	-	6	9
Stopnica	15	2	-	14	1	2	7	6
Tuczępy	15	1	-	9	6	1	3	11
Wiślica	15	1	-	11	4	2	6	7
Powiat jędrzejowski	**141**	**24**	**4**	**122**	**15**	**37**	**52**	**52**
Gminy miejsko-wiejskie:								
Urban-rural gminas:								
Jędrzejów	21	3	-	20	1	12	4	5
Małogoszcz	15	2	-	13	2	4	6	5
Sędziszów	15	1	-	11	4	3	9	3

TABL. 1 (8) **RADNI GMIN WEDŁUG PŁCI, WIEKU I POZIOMU WYKSZTAŁCENIA W 2009 R. (cd.)**
Stan w dniu 31 XII

GMINA COUNCILLORS BY SEX, AGE AND EDUCATIONAL LEVEL IN 2009 (cont.)
As of 31 XII

WYSZCZEGÓLNIENIE *SPECIFICATION*	Ogółem *Total*	W tym kobiety *Of which women*	Z liczby ogółem – w wieku *Of total number – at age*			Z liczby ogółem – z wykształceniem *Of total number – with education*		
			29 lat i mniej *29 and less*	30-59	60 lat i więcej *60 and more*	wyższym i policealnym *tertiary and post-secondary*	średnim *secondary*	zasadniczym (zawodowym) i podstawowym *basic vocational and primary*
PODREGION SANDOMIERSKO-JĘDRZEJOWSKI (cd.) *SUBREGION (cont.)*								
Powiat jędrzejowski (dok.)								
Gminy wiejskie: *Rural gminas:*								
Imielno	15	1	2	12	1	4	4	7
Nagłowice	15	5	-	12	3	1	8	6
Oksa	15	1	-	15	-	1	5	9
Słupia (Jędrzejowska)	15	4	1	13	1	1	8	6
Sobków	15	4	-	14	1	4	4	7
Wodzisław	15	3	1	12	2	7	4	4
Powiat kazimierski	**75**	**10**	**3**	**62**	**10**	**12**	**26**	**33**
Gminy miejsko-wiejskie: *Urban-rural gminas:*								
Kazimierza Wielka	15	-	-	15	-	5	3	7
Skalbmierz	15	1	-	12	3	1	7	7
Gminy wiejskie: *Rural gminas:*								
Bejsce	15	5	1	14	-	1	9	5
Czarnocin	15	1	1	10	4	3	2	6
Opatowiec	15	3	1	11	3	2	5	8
Powiat opatowski	**120**	**24**	**4**	**108**	**8**	**36**	**50**	**34**
Gminy miejsko-wiejskie: *Urban-rural gminas:*								
Opatów	15	4	-	13	2	10	4	1
Ożarów	15	5	1	12	2	7	5	3

TABL. 1 (8) **RADNI GMIN WEDŁUG PŁCI, WIEKU I POZIOMU WYKSZTAŁCENIA W 2009 R. (cd.)**
Stan w dniu 31 XII

GMINA COUNCILLORS BY SEX, AGE AND EDUCATIONAL LEVEL IN 2009 (cont.)
As of 31 XII

WYSZCZEGÓLNIENIE *SPECIFICATION*	Ogółem *Total*	W tym kobiety *Of which women*	Z liczby ogółem – w wieku *Of total number – at age*			Z liczby ogółem – z wykształceniem *Of total number – with education*		
			29 lat i mniej *29 and less*	30-59	60 lat i więcej *60 and more*	wyższym i policealnym *tertiary and post-secondary*	średnim *secondary*	zasadniczym (zawodowym) i podstawowym *basic vocational and primary*
PODREGION SANDOMIERSKO-JĘDRZEJOWSKI (cd.) *SUBREGION (cont.)*								
Powiat opatowski (dok.)								
Gminy wiejskie: *Rural gminas:*								
Baćkowice	15	3	2	13	-	2	6	7
Iwaniska	15	-	-	15	-	4	7	4
Lipnik	15	4	-	14	1	2	6	7
Sadowie	15	3	-	14	1	2	8	5
Tarłów	15	2	-	14	1	5	5	5
Wojciechowice	15	3	1	13	1	4	9	2
Powiat pińczowski	**81**	**6**	**3**	**67**	**11**	**31**	**32**	**18**
Gminy miejsko-wiejskie: *Urban-rural gminas:*								
Działoszyce	15	-	-	15	-	3	4	8
Pińczów	21	2	1	17	3	14	6	1
Gminy wiejskie: *Rural gminas:*								
Kije	15	1	-	13	2	5	7	3
Michałów	15	2	2	13	-	4	9	2
Złota	15	1	-	9	6	5	6	4
Powiat sandomierski	**141**	**27**	**3**	**105**	**33**	**39**	**66**	**36**
Gminy miejskie: *Urban gminas:*								
Sandomierz	21	3	-	17	4	15	5	1
Gminy miejsko-wiejskie: *Urban-rural gminas:*								
Koprzywnica	15	5	-	12	3	6	6	3
Zawichost	15	2	-	14	1	4	6	5

TABL. 1 (8) **RADNI GMIN WEDŁUG PŁCI, WIEKU I POZIOMU WYKSZTAŁCENIA W 2009 R. (dok.)**
Stan w dniu 31 XII

GMINA COUNCILLORS BY SEX, AGE AND EDUCATIONAL LEVEL IN 2009 (cont.)
As of 31 XII

WYSZCZEGÓLNIENIE *SPECIFICATION*	Ogółem *Total*	W tym kobiety *Of which women*	Z liczby ogółem – w wieku *Of total number – at age*			Z liczby ogółem – z wykształceniem *Of total number – with education*		
			29 lat i mniej *29 and less*	30-59	60 lat i więcej *60 and more*	wyższym i policealnym *tertiary and post-secondary*	średnim *secondary*	zasadniczym (zawodowym) i podstawowym *basic vocational and primary*
PODREGION SANDOMIERSKO-JĘDRZEJOWSKI (dok.) *SUBREGION (cont.)*								
Powiat sandomierski (dok.)								
Gminy wiejskie: *Rural gminas:*								
Dwikozy	15	4	1	9	5	2	9	4
Klimontów	15	5	-	12	3	2	6	7
Łoniów	15	-	1	9	5	1	9	5
Obrazów	15	3	-	11	4	2	9	4
Samborzec	15	3	1	9	5	7	8	-
Wilczyce	15	2	-	12	3	-	8	7
Powiat staszowski	**125**	**19**	**3**	**105**	**17**	**40**	**44**	**41**
Gminy miejsko-wiejskie: *Urban-rural gminas:*								
Osiek	15	1	-	13	2	4	4	7
Połaniec	15	3	1	12	2	6	7	2
Staszów	21	2	1	19	1	10	9	2
Gminy wiejskie: *Rural gminas:*								
Bogoria	15	3	-	11	4	2	6	7
Łubnice	15	2	-	14	1	-	8	7
Oleśnica	15	2	-	13	2	4	5	6
Rytwiany	15	4	1	13	1	9	3	3
Szydłów	14	2	-	10	4	5	2	7
Powiat włoszczowski	**96**	**10**	**2**	**75**	**19**	**21**	**37**	**38**
Gminy miejsko-wiejskie: *Urban-rural gminas:*								
Włoszczowa	21	1	-	16	5	11	5	5
Gminy wiejskie: *Rural gminas:*								
Kluczewsko	15	2	-	12	3	3	4	8
Krasocin	15	1	-	10	5	2	9	4
Moskorzew	15	2	2	13	-	1	6	8
Radków	15	2	-	13	2	-	6	9
Secemin	15	2	-	11	4	4	7	4

TABL. 2 (9) **RADNI POWIATÓW I MIAST NA PRAWACH POWIATU WEDŁUG PŁCI, WIEKU I POZIOMU WYKSZTAŁCENIA W 2009 R.**
Stan w dniu 31 XII

COUNCILLORS OF POWIATS AND CITIES WITH POWIAT STATUS BY SEX, AGE AND EDUCATIONAL LEVEL IN 2009
As of 31 XII

WYSZCZEGÓLNIENIE *SPECIFICATION*	Ogółem *Total*	W tym kobiety *Of which women*	Z liczby ogółem – w wieku *Of total number – at age*			Z liczby ogółem – z wykształceniem *Of total number – with education*		
			29 lat i mniej *29 and less*	30-59	60 lat i więcej *60 and more*	wyższym i policealnym *tertiary and post-secondary*	średnim *secondary*	zasadniczym (zawodowym) i podstawowym *basic vocational and primary*
WOJEWÓDZTWO ..... *VOIVODSHIP*	**288**	**42**	**4**	**219**	**65**	**227**	**51**	**10**
PODREGION KIELECKI ..... *SUBREGION*	**143**	**25**	**3**	**114**	**26**	**123**	**19**	**1**
Powiaty: *Powiats:*								
kielecki	29	4	1	24	4	29	-	-
konecki.....	21	3	-	17	4	15	5	1
ostrowiecki	23	6	1	18	4	18	5	-
skarżyski	21	3	-	17	4	17	4	-
starachowicki	21	4	-	15	6	19	2	-
Miasto na prawach powiatu *City with powiat status*								
Kielce	28	5	1	23	4	25	3	-
PODREGION SANDOMIERSKO-JĘDRZEJOWSKI..... *SUBREGION*	**145**	**17**	**1**	**105**	**39**	**104**	**32**	**9**
Powiaty: *Powiats:*								
buski	19	2	-	15	4	13	3	3
jędrzejowski	21	4	-	13	8	15	5	1
kazimierski	15	1	1	13	1	7	6	2
opatowski	16	4	-	11	5	13	1	2
pińczowski.....	17	2	-	7	10	11	6	-
sandomierski.....	21	1	-	17	4	15	5	1
staszowski.....	19	3	-	15	4	17	2	-
włoszczowski	17	-	-	14	3	13	4	-

TABL. 1 (10) **PRZESTĘPSTWA STWIERDZONE W ZAKOŃCZONYCH POSTĘPOWANIACH PRZYGOTOWAWCZYCH WEDŁUG WYBRANYCH RODZAJÓW PRZESTĘPSTW W 2009 R.**

ASCERTAINED CRIMES IN COMPLETED PREPARATORY PROCEEDINGS BY SELECTED TYPE OF CRIMES IN 2009

WYSZCZEGÓLNIENIE *SPECIFICATION*	Ogółem *Total*	W tym *Of which*							
		zabój-stwo *homicide*	uszczer-bek na zdrowiu *damage to health*	udział w bójce lub pobiciu *participa-tion in violence or assault*	drogowe *traffic*	kradzież rzeczy *property theft*	kradzież z włama-niem *burglary*	rozbój, kradzież rozbójnicza, wymuszenie rozbójnicze *robbery, theft with assault, criminal coercion*	gospodar-cze *econo-mic*
WOJEWÓDZTWO ..... *VOIVODSHIP*	**35619**	**19**	**376**	**391**	**6180**	**4005**	**2205**	**445**	**9108**
PODREGION KIELECKI ..... *SUBREGION*	**23776**	**14**	**267**	**299**	**3541**	**3042**	**1563**	**385**	**4642**
Powiaty: *Powiats:*									
kielecki	4736	4	62	42	870	483	271	29	1902
konecki	2397	1	17	31	629	167	92	9	142
ostrowiecki	2578	1	37	37	572	376	281	52	487
skarżyski	4718	2	30	29	313	318	179	39	707
starachowicki	2253	3	30	71	419	369	219	63	249
Miasto na prawach powiatu *City with powiat status*									
Kielce	7094	3	91	89	738	1329	521	193	1155
PODREGION SANDOMIERSKO-JĘDRZEJOWSKI ..... *SUBREGION*	**11843**	**5**	**109**	**92**	**2639**	**963**	**642**	**60**	**4466**
Powiaty: *Powiats:*									
buski	2459	-	5	20	426	161	83	13	1104
jędrzejowski	1529	2	24	17	419	156	78	11	310
kazimierski	435	-	4	7	164	35	31	5	42
opatowski	1170	1	10	5	337	105	72	4	373
pińczowski	1576	-	14	6	171	60	30	4	1097
sandomierski	1342	-	23	10	385	242	143	8	86
staszowski	1382	-	13	18	362	115	80	2	537
włoszczowski	1950	2	16	9	375	89	125	13	917

Ź r ó d ł o: dane Komendy Wojewódzkiej Policji w Kielcach.

S o u r c e: data of the Voivodship Police Headquarters in Kielce.

TABL. 2 (11) **WSKAŹNIKI WYKRYWALNOŚCI SPRAWCÓW PRZESTĘPSTW STWIERDZONYCH WEDŁUG WYBRANYCH RODZAJÓW PRZESTĘPSTW W 2009 R.**

RATES OF DETECTABILITY OF DELINQUENTS IN ASCERTAINED CRIMES BY SELECTED TYPE OF CRIMES IN 2009

WYSZCZEGÓLNIENIE *SPECIFICATION*	Ogółem *Total*	W tym *Of which*							
		zabój-stwo *homicide*	uszczer-bek na zdrowiu *damage to health*	udział w bójce lub pobiciu *participa-tion in violence or assault*	drogowe *traffic*	kradzież rzeczy *property theft*	kradzież z włama-niem *burglary*	rozbój, kradzież rozbójnicza, wymuszenie rozbójnicze *robbery, theft with assault, criminal coercion*	gospodar-cze *econo-mic*
	w % *in %*								
WOJEWÓDZTWO ..... *VOIVODSHIP*	**79,1**	**94,7**	**83,8**	**76,6**	**99,3**	**28,5**	**26,3**	**62,6**	**97,7**
PODREGION KIELECKI ..... *SUBREGION*	**75,7**	**92,6**	**80,2**	**72,0**	**99,0**	**26,5**	**21,5**	**61,2**	**96,9**
Powiaty: *Powiats:*									
kielecki	82,0	100,0	91,9	88,1	98,6	28,4	14,2	89,7	99,0
konecki	88,0	100,0	94,1	77,4	99,8	31,1	15,2	70,0	93,0
ostrowiecki	71,6	100,0	83,8	83,8	99,8	31,3	31,1	76,9	96,3
skarżyski	85,8	50,0	71,0	72,4	97,8	26,5	18,3	66,7	97,0
starachowicki.....	68,3	100,0	86,7	69,0	99,5	28,7	20,8	66,7	95,0
Miasto na prawach powiatu *City with powiat status*									
Kielce	64,6	100,0	69,2	60,5	98,4	23,3	22,4	49,5	94,6
PODREGION SANDOMIERSKO-JĘDRZEJOWSKI ..... *SUBREGION*	**86,0**	**100,0**	**92,7**	**91,4**	**99,6**	**34,8**	**37,5**	**71,7**	**98,6**
Powiaty: *Powiats:*									
buski.....	88,5	-	100,0	100,0	99,3	34,5	36,9	53,9	99,3
jędrzejowski.....	85,4	100,0	100,0	100,0	99,8	37,8	17,7	63,6	97,4
kazimierski	86,7	-	100,0	85,7	100,0	51,4	46,9	100,0	100,0
opatowski	82,7	100,0	90,0	80,0	99,4	30,6	20,8	50,0	97,6
pińczowski.....	94,0	-	92,9	83,3	100,0	46,7	26,7	100,0	99,5
sandomierski	69,7	-	91,3	80,0	99,5	29,2	38,6	75,0	89,7
staszowski.....	83,3	-	84,6	88,9	99,7	32,5	28,6	50,0	95,9
włoszczowski.....	91,9	100,0	87,5	88,9	99,5	39,1	64,3	84,6	99,9

Ź r ó d ł o: dane Komendy Wojewódzkiej Policji w Kielcach.

S o u r c e: data of the Voivodship Police Headquarters in Kielcach.

DZIAŁ IV **POWIERZCHNIA I LUDNOŚĆ**
CHAPTER IV AREA AND POPULATION

TABL. 1 (12) **POWIERZCHNIA I LUDNOŚĆ W 2009 R.**
Stan w dniu 31 XII
AREA AND POPULATION IN 2009
As of 31 XII

WYSZCZEGÓLNIENIE *SPECIFICATION*	Powierzchnia w km^2 *Area in km^2*	Ludność *Population*				Kobiety na 100 mężczyzn *Females per 100 males*
		ogółem *total*	mężczyźni *males*	kobiety *females*	na 1 km^2 *per 1 km^2*	
WOJEWÓDZTWO ..... *VOIVODSHIP*	**11711**	**1270120**	**618330**	**651790**	**108**	**105**
PODREGION KIELECKI ..... *SUBREGION*	**5031**	**775833**	**375353**	**400480**	**154**	**107**
Powiat kielecki.....	**2246**	**201643**	**100260**	**101383**	**90**	**101**
Gminy miejsko-wiejskie: *Urban-rural gminas:*						
Bodzentyn	160	11660	5775	5885	73	102
w tym miasto ..... *of which city*	8	2246	1066	1180	281	111
Chęciny	127	14817	7315	7502	117	103
w tym miasto ..... *of which city*	14	4265	2121	2144	305	101
Chmielnik	142	11531	5773	5758	81	100
w tym miasto ..... *of which city*	8	3898	1870	2028	487	108
Daleszyce.....	222	15189	7589	7600	68	100
w tym miasto ..... *of which city*	16	2942	1451	1491	184	103
Gminy wiejskie: *Rural gminas:*						
Bieliny.....	88	9910	4957	4953	113	100
Górno	83	13292	6589	6703	160	102
Łagów.....	113	6772	3483	3289	60	94
Łopuszno.....	177	9007	4501	4506	51	100
Masłów	86	9848	4950	4898	115	99
Miedziana Góra	71	10342	5032	5310	146	106
Mniów.....	95	9287	4578	4709	98	103
Morawica.....	140	14149	7095	7054	101	99
Nowa Słupia	86	9644	4744	4900	112	103
Piekoszów	103	15738	7775	7963	153	102
Pierzchnica.....	105	4831	2410	2421	46	100
Raków	191	5647	2861	2786	30	97
Sitkówka-Nowiny	46	7119	3490	3629	155	104
Strawczyn.....	86	10063	5052	5011	117	99
Zagnańsk	125	12797	6291	6506	102	103

TABL. 1 (12) **POWIERZCHNIA I LUDNOŚĆ W 2009 R. (cd.)**
Stan w dniu 31 XII

AREA AND POPULATION IN 2009 (cont.)
As of 31 XII

WYSZCZEGÓLNIENIE *SPECIFICATION*	Powierzchnia w km^2 *Area in km^2*	Ludność *Population*				Kobiety na 100 mężczyzn *Females per 100 males*
		ogółem *total*	mężczyźni *males*	kobiety *females*	na 1 km^2 *per 1 km^2*	
PODREGION KIELECKI (cd.) *SUBREGION (cont.)*						
Powiat konecki	**1140**	**83005**	**40772**	**42233**	**73**	**104**
Gminy miejsko-wiejskie: *Urban-rural gminas:*						
Końskie	250	36208	17516	18692	145	107
w tym miasto *of which city*	18	20109	9660	10449	1117	108
Stąporków	232	17979	8743	9236	77	106
w tym miasto *of which city*	11	5905	2786	3119	537	112
Gminy wiejskie: *Rural gminas:*						
Fałków	132	4671	2352	2319	35	99
Gowarczów	101	4752	2373	2379	47	100
Radoszyce	147	8981	4535	4446	61	98
Ruda Maleniecka	110	3226	1578	1648	29	104
Słupia (Konecka)	106	3477	1820	1657	33	91
Smyków	62	3711	1855	1856	60	100
Powiat ostrowiecki	**617**	**114670**	**54932**	**59738**	**186**	**109**
Gminy miejskie: *Urban gminas:*						
Ostrowiec Świętokrzyski	46	72455	34265	38190	1575	111
Gminy miejsko-wiejskie: *Urban-rural gminas:*						
Ćmielów	118	7736	3752	3984	66	106
w tym miasto *of which city*	14	3189	1530	1659	228	108
Kunów	114	9936	4850	5086	87	105
w tym miasto *of which city*	7	3047	1500	1547	435	103
Gminy wiejskie: *Rural gminas:*						
Bałtów	105	3901	1942	1959	37	101
Bodzechów	122	13606	6596	7010	112	106
Waśniów	112	7036	3527	3509	63	99
Powiat skarżyski	**395**	**78400**	**37638**	**40762**	**198**	**108**
Gminy miejskie: *Urban gminas:*						
Skarżysko-Kamienna	64	47893	22679	25214	748	111

TABL. 1 (12) **POWIERZCHNIA I LUDNOŚĆ W 2009 R. (cd.)**
Stan w dniu 31 XII

AREA AND POPULATION IN 2009 (cont.)
As of 31 XII

WYSZCZEGÓLNIENIE *SPECIFICATION*	Powierzchnia w km^2 *Area in km^2*	Ludność *Population*				Kobiety na 100 mężczyzn *Females per 100 males*
		ogółem *total*	mężczyźni *males*	kobiety *females*	na 1 km^2 *per 1 km^2*	
PODREGION KIELECKI (dok.) *SUBREGION (cont.)*						
Powiat skarżyski (dok.)						
Gminy miejsko-wiejskie: *Urban-rural gminas:*						
Suchedniów	75	10578	5117	5461	141	107
w tym miasto *of which city*	60	8697	4216	4481	145	106
Gminy wiejskie: *Rural gminas:*						
Bliżyn	141	8500	4194	4306	60	103
Łączna	62	5282	2623	2659	85	101
Skarżysko Kościelne	53	6147	3025	3122	116	103
Powiat starachowicki	**523**	**93280**	**45070**	**48210**	**178**	**107**
Gminy miejskie: *Urban gminas:*						
Starachowice	32	51875	24608	27267	1621	111
Gminy miejsko-wiejskie: *Urban-rural gminas:*						
Wąchock	82	6956	3381	3575	85	106
w tym miasto *of which city*	16	2749	1320	1429	172	108
Gminy wiejskie: *Rural gminas:*						
Brody	161	10964	5327	5637	68	106
Mirzec	111	8413	4185	4228	76	101
Pawłów	137	15072	7569	7503	110	99
Miasto na prawach powiatu *City with powiat status*						
Kielce	110	204835	96681	108154	1862	112
PODREGION SANDOMIERSKO-JĘDRZEJOWSKI *SUBREGION*	**6680**	**494287**	**242977**	**251310**	**74**	**103**
Powiat buski	**968**	**73127**	**35617**	**37510**	**76**	**105**
Gminy miejsko-wiejskie: *Urban-rural gminas:*						
Busko-Zdrój	236	32286	15495	16791	137	108
w tym miasto *of which city*	12	16852	7797	9055	1404	116

TABL. 1 (12) **POWIERZCHNIA I LUDNOŚĆ W 2009 R. (cd.)**
Stan w dniu 31 XII

AREA AND POPULATION IN 2009 (cont.)
As of 31 XII

WYSZCZEGÓLNIENIE *SPECIFICATION*	Powierzchnia w km^2 *Area in km^2*	Ludność *Population*				Kobiety na 100 mężczyzn *Females per 100 males*
		ogółem *total*	mężczyźni *males*	kobiety *females*	na 1 km^2 *per 1 km^2*	
PODREGION SANDOMIERSKO-JĘDRZEJOWSKI (cd.) *SUBREGION (cont.)*						
Powiat buski (dok.)						
Gminy wiejskie: *Rural gminas:*						
Gnojno	96	4626	2367	2259	48	95
Nowy Korczyn	117	6249	3048	3201	53	105
Pacanów	125	7760	3757	4003	62	107
Solec-Zdrój	85	4959	2424	2535	58	105
Stopnica	125	7736	3829	3907	62	102
Tuczępy	84	3858	1936	1922	46	99
Wiślica	100	5653	2761	2892	57	105
Powiat jędrzejowski	**1257**	**88665**	**43851**	**44814**	**71**	**102**
Gminy miejsko-wiejskie: *Urban-rural gminas:*						
Jędrzejów	227	29071	14126	14945	128	106
w tym miasto *of which city*	11	16275	7773	8502	1480	109
Małogoszcz	146	11735	5896	5839	80	99
w tym miasto *of which city*	10	3867	1909	1958	387	103
Sędziszów	146	12867	6340	6527	88	103
w tym miasto *of which city*	8	6706	3334	3372	838	101
Gminy wiejskie: *Rural gminas:*						
Imielno	101	4530	2232	2298	45	103
Nagłowice	117	5239	2605	2634	45	101
Oksa	91	4868	2446	2422	53	99
Słupia (Jędrzejowska)	108	4488	2265	2223	42	98
Sobków	144	8416	4238	4178	58	99
Wodzisław	177	7451	3703	3748	42	101
Powiat kazimierski	**422**	**35088**	**17248**	**17840**	**83**	**103**
Gminy miejsko-wiejskie: *Urban-rural gminas:*						
Kazimierza Wielka	140	16531	8060	8471	118	105
w tym miasto *of which city*	5	5661	2689	2972	1132	111
Skalbmierz	86	6793	3390	3403	79	100
w tym miasto *of which city*	7	1299	634	665	186	105
Gminy wiejskie: *Rural gminas:*						
Bejce	57	4239	2082	2157	74	104
Czarnocin	70	4025	2009	2016	58	100
Opatowiec	69	3500	1707	1793	51	105

TABL. 1 (12) **POWIERZCHNIA I LUDNOŚĆ W 2009 R. (cd.)**
Stan w dniu 31 XII

AREA AND POPULATION IN 2009 (cont.)
As of 31 XII

WYSZCZEGÓLNIENIE *SPECIFICATION*	Powierzchnia w km^2 *Area in km^2*	Ludność *Population*				Kobiety na 100 mężczyzn *Females per 100 males*
		ogółem *total*	mężczyźni *males*	kobiety *females*	na 1 km^2 *per 1 km^2*	
PODREGION SANDOMIERSKO-JĘDRZEJOWSKI (cd.) *SUBREGION (cont.)*						
Powiat opatowski	**911**	**55471**	**27283**	**28188**	**61**	**103**
Gminy miejsko-wiejskie: *Urban-rural gminas:*						
Opatów	114	12372	5895	6477	109	110
w tym miasto *of which city*	9	6698	3117	3581	744	115
Ożarów	183	11216	5521	5695	61	103
w tym miasto *of which city*	8	4679	2268	2411	585	106
Gminy wiejskie: *Rural gminas:*						
Baćkowice	96	5103	2582	2521	53	98
Iwaniska	105	6971	3554	3417	66	96
Lipnik	81	5627	2788	2839	69	102
Sadowie	82	4207	2054	2153	51	105
Tarłów	164	5639	2718	2921	34	107
Wojciechowice	86	4336	2171	2165	50	100
Powiat pińczowski	**613**	**41282**	**20374**	**20908**	**67**	**103**
Gminy miejsko-wiejskie: *Urban-rural gminas:*						
Działoszyce	106	5439	2722	2717	51	100
w tym miasto *of which city*	2	1015	490	525	508	107
Pińczów	213	21712	10684	11028	102	103
w tym miasto *of which city*	14	11441	5568	5873	817	105
Gminy wiejskie: *Rural gminas:*						
Kije	100	4567	2262	2305	46	102
Michałów	112	4810	2408	2402	43	100
Złota	82	4754	2298	2456	58	107
Powiat sandomierski	**676**	**80709**	**39132**	**41577**	**119**	**106**
Gminy miejskie: *Urban gminas:*						
Sandomierz	29	24621	11404	13217	849	116
Gminy miejsko-wiejskie: *Urban-rural gminas:*						
Koprzywnica	69	7040	3465	3575	102	103
w tym miasto *of which city*	18	2539	1242	1297	141	104
Zawichost	80	4656	2289	2367	58	103
w tym miasto *of which city*	20	1813	904	909	91	101

TABL. 1 (12) **POWIERZCHNIA I LUDNOŚĆ W 2009 R. (dok.)**
Stan w dniu 31 XII

AREA AND POPULATION IN 2009 (cont.)
As of 31 XII

WYSZCZEGÓLNIENIE *SPECIFICATION*	Powierzchnia w km^2 *Area in km^2*	Ludność *Population*				Kobiety na 100 mężczyzn *Females per 100 males*
		ogółem *total*	mężczyźni *males*	kobiety *females*	na 1 km^2 *per 1 km^2*	
PODREGION SANDOMIERSKO-JĘDRZEJOWSKI (dok.) *SUBREGION (cont.)*						
Powiat sandomierski (dok.)						
Gminy wiejskie: *Rural gminas:*						
Dwikozy	85	9004	4379	4625	106	106
Klimontów	99	8542	4243	4299	86	101
Łoniów	87	7482	3776	3706	86	98
Obrazów	72	6655	3252	3403	92	105
Samborzec	85	8849	4359	4490	104	103
Wilczyce	70	3860	1965	1895	55	96
Powiat staszowski	**925**	**73277**	**36312**	**36965**	**79**	**102**
Gminy miejsko-wiejskie: *Urban-rural gminas:*						
Osiek	129	7908	4018	3890	61	97
w tym miasto *of which city*	18	1988	996	992	110	100
Połaniec	75	11864	5901	5963	158	101
w tym miasto *of which city*	17	8266	4087	4179	486	102
Staszów	228	26131	12788	13343	115	104
w tym miasto *of which city*	27	15201	7361	7840	563	107
Gminy wiejskie: *Rural gminas:*						
Bogoria	123	7984	3994	3990	65	100
Łubnice	84	4377	2136	2241	52	105
Oleśnica	53	3909	1943	1966	74	101
Rytwiany	125	6267	3079	3188	50	104
Szydłów	108	4837	2453	2384	45	97
Powiat włoszczowski	**908**	**46668**	**23160**	**23508**	**51**	**102**
Gminy miejsko-wiejskie: *Urban-rural gminas:*						
Włoszczowa	255	20276	9889	10387	80	105
w tym miasto *of which city*	30	10700	5104	5596	357	110
Gminy wiejskie: *Rural gminas:*						
Kluczewsko	137	5218	2654	2564	38	97
Krasocin	192	10704	5405	5299	56	98
Moskorzew	73	2879	1460	1419	39	97
Radków	88	2579	1280	1299	29	101
Secemin	163	5012	2472	2540	31	103

TABL. 2 (13) **LUDNOŚĆ WEDŁUG PŁCI I WIEKU W 2009 R.**
Stan w dniu 31 XII
POPULATION BY SEX AND AGE IN 2009
As of 31 XII

Lp. *No.*	WYSZCZEGÓLNIENIE *SPECIFICATION*	Ogółem *Total*	W wieku				
			0-2 lata *0-2 years*	3-6	7-12	13-15	16-18
							OGÓŁEM
1	**WOJEWÓDZTWO .....** *VOIVODSHIP*	**1270120**	**37093**	**44491**	**74291**	**45309**	**52705**
2	**PODREGION KIELECKI .....** *SUBREGION*	**775833**	**22697**	**26733**	**44113**	**26771**	**31551**
	Powiaty: *Powiats:*						
3	kielecki.....	201643	6556	7868	14110	8496	9786
4	konecki	83005	2454	2990	4814	2959	3295
5	ostrowiecki.....	114670	3041	3741	6332	3837	4595
6	skarżyski.....	78400	2032	2349	4023	2596	3032
7	starachowicki	93280	2753	3258	5202	3298	3878
	Miasto na prawach powiatu *City with powiat status*						
8	Kielce.....	204835	5861	6527	9632	5585	6965
9	**PODREGION SANDOMIERSKO-JĘDRZEJOWSKI.....** *SUBREGION*	**494287**	**14396**	**17758**	**30178**	**18538**	**21154**
	Powiaty: *Powiats:*						
10	buski	73127	2108	2511	4234	2575	2905
11	jędrzejowski	88665	2733	3375	5409	3290	3656
12	kazimierski.....	35088	923	1137	1954	1273	1468
13	opatowski.....	55471	1533	2005	3415	2084	2328
14	pińczowski	41282	1076	1351	2489	1496	1732
15	sandomierski	80709	2324	2846	4886	3090	3546
16	staszowski	73277	2301	2703	4829	2945	3315
17	włoszczowski	46668	1398	1830	2962	1785	2204

Aged							Lp. *No.*
19-24	25-29	30-39	40-49	50-59	60-64	65 lat i więcej *65 and more*	
TOTAL							
116150	**106751**	**175171**	**159259**	**196805**	**73063**	**189032**	1
71245	**66299**	**109075**	**98422**	**122238**	**45209**	**111480**	2
20603	17700	29144	26364	27396	9051	24569	3
7567	6743	11012	10456	12899	5024	12792	4
10228	9302	14787	14566	19973	7006	17262	5
7026	6479	10012	9955	13533	4900	12463	6
8640	7444	11832	11958	14722	5370	14925	7
17181	18631	32288	25123	33715	13858	29469	8
44905	**40452**	**66096**	**60837**	**74567**	**27854**	**77552**	9
6233	5964	10011	8937	10918	4304	12427	10
7852	7808	12185	10215	13881	5056	13205	11
3172	2847	4666	4498	5067	1935	6148	12
5065	4378	7340	6982	8677	2804	8860	13
3707	3148	5200	5154	6431	2425	7073	14
7540	6609	10817	10082	11788	4669	12512	15
7067	5813	9826	9275	11046	4006	10151	16
4269	3885	6051	5694	6759	2655	7176	17

TABL. 2 (13) **LUDNOŚĆ WEDŁUG PŁCI I WIEKU W 2009 R. (dok.)**
Stan w dniu 31 XII
POPULATION BY SEX AND AGE IN 2009
As of 31 XII

Lp. *No.*	WYSZCZEGÓLNIENIE *SPECIFICATION*	Ogółem *Total*	W wieku				
			0-2 lata *0-2 years*	3-6	7-12	13-15	16-18
							W tym KOBIETY
1	**WOJEWÓDZTWO .....** *VOIVODSHIP*	**651790**	**18050**	**21708**	**36174**	**22268**	**25819**
2	**PODREGION KIELECKI .....** *SUBREGION*	**400480**	**11036**	**13075**	**21480**	**13134**	**15485**
	Powiaty: *Powiats:*						
3	kielecki.....	101383	3143	3885	6934	4228	4782
4	konecki	42233	1212	1482	2338	1469	1605
5	ostrowiecki.....	59738	1451	1863	3051	1893	2260
6	skarżyski.....	40762	993	1127	1962	1206	1485
7	starachowicki	48210	1342	1585	2539	1610	1884
	Miasto na prawach powiatu *City with powiat status*						
8	Kielce.....	108154	2895	3133	4656	2728	3469
9	**PODREGION SANDOMIERSKO-JĘDRZEJOWSKI.....** *SUBREGION*	**251310**	**7014**	**8633**	**14694**	**9134**	**10334**
	Powiaty: *Powiats:*						
10	buski	37510	1059	1232	2059	1232	1413
11	jędrzejowski	44814	1331	1618	2609	1631	1755
12	kazimierski.....	17840	462	558	972	624	722
13	opatowski.....	28188	717	997	1713	1014	1132
14	pińczowski	20908	520	652	1186	764	833
15	sandomierski	41577	1132	1359	2374	1506	1754
16	staszowski	36965	1134	1329	2332	1463	1642
17	włoszczowski	23508	659	888	1449	900	1083

Aged							Lp. *No.*
19-24	25-29	30-39	40-49	50-59	60-64	65 lat i więcej *65 and more*	
Of which FEMALES							
56512	**51504**	**84514**	**78704**	**100150**	**38792**	**117595**	1
34686	**32366**	**52771**	**49022**	**63531**	**24345**	**69549**	2
10153	8591	14052	12545	13153	4556	15361	3
3638	3203	5055	5025	6472	2662	8072	4
4955	4394	7199	7585	10453	3798	10836	5
3348	3054	4838	5017	7182	2649	7901	6
4231	3529	5639	5922	7666	2924	9339	7
8361	9595	15988	12928	18605	7756	18040	8
21826	**19138**	**31743**	**29682**	**36619**	**14447**	**48046**	9
3127	2826	4876	4280	5421	2244	7741	10
3783	3746	5742	5028	6957	2529	8085	11
1490	1301	2241	2168	2447	1015	3840	12
2464	2052	3531	3367	4133	1461	5607	13
1769	1439	2463	2480	3108	1282	4412	14
3697	3206	5311	5097	5934	2482	7725	15
3436	2721	4685	4584	5332	2075	6232	16
2060	1847	2894	2678	3287	1359	4404	17

TABL. 3 (14) **LUDNOŚĆ W WIEKU PRODUKCYJNYM I NIEPRODUKCYJNYM W 2009 R.**
Stan w dniu 31 XII

WORKING AND NON-WORKING AGE POPULATION IN 2009
As of 31 XII

WYSZCZEGÓLNIENIE *SPECIFICATION*	Ogółem *Total*	W wieku *Aged*						Ludność w wieku nieprodukcyjnym na 100 osób w wieku produkcyjnym *Non-working age population per 100 persons of working age*
		przedprodukcyjnym *pre-working*		produkcyjnym *working*		poprodukcyjnym *post-working*		
		razem *total*	w tym kobiety *of which females*	razem *total*	w tym kobiety *of which females*	razem *total*	w tym kobiety *of which females*	
WOJEWÓDZTWO ..... *VOIVODSHIP*	**1270120**	**235371**	**114973**	**806925**	**380430**	**227824**	**156387**	**57**
PODREGION KIELECKI ..... *SUBREGION*	**775833**	**140809**	**68783**	**499199**	**237803**	**135825**	**93894**	**55**
Powiat kielecki.....	**201643**	**43424**	**21324**	**129094**	**60142**	**29125**	**19917**	**56**
Gminy miejsko-wiejskie: *Urban-rural gminas:*								
Bodzentyn	11660	2385	1168	7317	3348	1958	1369	59
w tym miasto ..... *of which city*	2246	396	192	1486	729	364	259	51
Chęciny	14817	3038	1469	9635	4575	2144	1458	54
w tym miasto ..... *of which city*	4265	774	374	2946	1389	545	381	45
Chmielnik	11531	2381	1189	7146	3218	2004	1351	61
w tym miasto ..... *of which city*	3898	705	354	2505	1193	688	481	56
Daleszyce.....	15189	3339	1630	9859	4593	1991	1377	54
w tym miasto ..... *of which city*	2942	665	332	1943	922	334	237	51
Gminy wiejskie: *Rural gminas:*								
Bieliny.....	9910	2350	1141	6299	2972	1261	840	57
Górno	13292	3138	1575	8685	4105	1469	1023	53
Łagów.....	6772	1491	697	4109	1809	1172	783	65
Łopuszno.....	9007	2012	984	5611	2587	1384	935	61
Masłów	9848	2097	993	6514	3082	1237	823	51
Miedziana Góra	10342	2136	1066	6882	3319	1324	925	50
Mniów.....	9287	2107	1082	5883	2713	1297	914	58
Morawica.....	14149	3144	1532	9320	4358	1685	1164	52
Nowa Słupia	9644	1910	932	5951	2777	1783	1191	62
Piekoszów	15738	3542	1780	10176	4798	2020	1385	55
Pierzchnica.....	4831	1016	519	2911	1291	904	611	66
Raków	5647	1147	538	3377	1485	1123	763	67
Sitkówka-Nowiny	7119	1442	719	4679	2231	998	679	52
Strawczyn.....	10063	2387	1195	6473	2985	1203	831	55
Zagnańsk	12797	2362	1115	8267	3896	2168	1495	55

TABL. 3 (14) **LUDNOŚĆ W WIEKU PRODUKCYJNYM I NIEPRODUKCYJNYM W 2009 R. (cd.)**
Stan w dniu 31 XII

WORKING AND NON-WORKING AGE POPULATION IN 2009 (cont.)
As of 31 XII

WYSZCZEGÓLNIENIE *SPECIFICATION*	Ogółem *Total*	W wieku *Aged*						Ludność w wieku nieprodukcyjnym na 100 osób w wieku produkcyjnym *Non-working age population per 100 persons of working age*
		przedprodukcyjnym *pre-working*		produkcyjnym *working*		poprodukcyjnym *post-working*		
		razem *total*	w tym kobiety *of which females*	razem *total*	w tym kobiety *of which females*	razem *total*	w tym kobiety *of which females*	
PODREGION KIELECKI (cd.) *SUBREGION (cont.)*								
Powiat konecki	**83005**	**15382**	**7571**	**52169**	**23928**	**15454**	**10734**	**59**
Gminy miejsko-wiejskie: *Urban-rural gminas:*								
Końskie	36208	6589	3309	23191	10885	6428	4498	56
w tym miasto *of which city*	20109	3292	1635	13167	6268	3650	2546	53
Stąporków	17979	2987	1414	11386	5273	3606	2549	58
w tym miasto *of which city*	5905	1023	498	4032	1995	850	626	46
Gminy wiejskie: *Rural gminas:*								
Fałków	4671	880	452	2837	1224	954	643	65
Gowarczów	4752	947	458	2978	1339	827	582	60
Radoszyce	8981	1887	931	5515	2451	1579	1064	63
Ruda Maleniecka	3226	575	285	1894	845	757	518	70
Słupia (Konecka)	3477	659	314	2062	862	756	481	69
Smyków	3711	858	408	2306	1049	547	399	61
Powiat ostrowiecki	**114670**	**19912**	**9720**	**73698**	**35384**	**21060**	**14634**	**56**
Gminy miejskie: *Urban gminas:*								
Ostrowiec Świętokrzyski	72455	11904	5804	47587	23310	12964	9076	52
Gminy miejsko-wiejskie: *Urban-rural gminas:*								
Ćmielów	7736	1393	679	4741	2193	1602	1112	63
w tym miasto *of which city*	3189	539	255	2003	941	647	463	59
Kunów	9936	1898	940	6232	2879	1806	1267	59
w tym miasto *of which city*	3047	566	245	1916	907	565	395	59
Gminy wiejskie: *Rural gminas:*								
Bałtów	3901	758	376	2350	1056	793	527	66
Bodzechów	13606	2502	1216	8484	4006	2620	1788	60
Waśniów	7036	1457	705	4304	1940	1275	864	63

TABL. 3 (14) **LUDNOŚĆ W WIEKU PRODUKCYJNYM I NIEPRODUKCYJNYM W 2009 R. (cd.)**
Stan w dniu 31 XII

WORKING AND NON-WORKING AGE POPULATION IN 2009 (cont.)
As of 31 XII

WYSZCZEGÓLNIENIE *SPECIFICATION*	Ogółem *Total*	W wieku *Aged*						Ludność w wieku nieprodukcyjnym na 100 osób w wieku produkcyjnym *Non-working age population per 100 persons of working age*
		przedprodukcyjnym *pre-working*		produkcyjnym *working*		poprodukcyjnym *post-working*		
		razem *total*	w tym kobiety *of which females*	razem *total*	w tym kobiety *of which females*	razem *total*	w tym kobiety *of which females*	
PODREGION KIELECKI (dok.) *SUBREGION (cont.)*								
Powiat skarżyski	**78400**	**12954**	**6235**	**50334**	**23977**	**15112**	**10550**	**56**
Gminy miejskie: *Urban gminas:*								
Skarżysko-Kamienna	47893	7387	3553	31083	15041	9423	6620	54
Gminy miejsko-wiejskie: *Urban-rural gminas:*								
Suchedniów.....	10578	1779	854	6754	3204	2045	1403	57
w tym miasto ..... *of which city*	8697	1426	686	5599	2649	1672	1146	55
Gminy wiejskie: *Rural gminas:*								
Bliżyn.....	8500	1509	717	5366	2452	1625	1137	58
Łączna.....	5282	1130	553	3295	1513	857	593	60
Skarżysko Kościelne ...	6147	1149	558	3836	1767	1162	797	60
Powiat starachowicki	**93280**	**17021**	**8281**	**58410**	**27666**	**17849**	**12263**	**60**
Gminy miejskie: *Urban gminas:*								
Starachowice.....	51875	8428	4075	33090	16004	10357	7188	57
Gminy miejsko-wiejskie: *Urban-rural gminas:*								
Wąchock	6956	1186	594	4325	2003	1445	978	61
w tym miasto ..... *of which city*	2749	420	219	1747	814	582	396	57
Gminy wiejskie: *Rural gminas:*								
Brody.....	10964	2177	1091	6794	3184	1993	1362	61
Mirzec.....	8413	1721	834	5152	2350	1540	1044	63
Pawłów.....	15072	3509	1687	9049	4125	2514	1691	67
Miasto na prawach powiatu *City with powiat status*								
Kielce	204835	32116	15652	135494	66706	37225	25796	51

TABL. 3 (14) **LUDNOŚĆ W WIEKU PRODUKCYJNYM I NIEPRODUKCYJNYM W 2009 R. (cd.)**
Stan w dniu 31 XII

WORKING AND NON-WORKING AGE POPULATION IN 2009 (cont.)
As of 31 XII

WYSZCZEGÓLNIENIE *SPECIFICATION*	Ogółem *Total*	W wieku *Aged*						Ludność w wieku nieprodukcyjnym na 100 osób w wieku produkcyjnym *Non-working age population per 100 persons of working age*
		przedprodukcyjnym *pre-working*		produkcyjnym *working*		poprodukcyjnym *post-working*		
		razem *total*	w tym kobiety *of which females*	razem *total*	w tym kobiety *of which females*	razem *total*	w tym kobiety *of which females*	
PODREGION SANDOMIERSKO-JĘDRZEJOWSKI ..... *SUBREGION*	**494287**	**94562**	**46190**	**307726**	**142627**	**91999**	**62493**	**61**
Powiat buski	**73127**	**13363**	**6552**	**45093**	**20973**	**14671**	**9985**	**62**
Gminy miejsko-wiejskie: *Urban-rural gminas:*								
Busko-Zdrój	32286	5685	2776	20660	9892	5941	4123	56
w tym miasto ..... *of which city*	16852	2749	1346	11015	5517	3088	2192	53
Gminy wiejskie: *Rural gminas:*								
Gnojno	4626	909	451	2736	1168	981	640	69
Nowy Korczyn	6249	1117	537	3729	1712	1403	952	68
Pacanów	7760	1417	685	4568	2120	1775	1198	70
Solec-Zdrój	4959	958	478	2972	1362	1029	695	67
Stopnica	7736	1460	715	4699	2132	1577	1060	65
Tuczępy	3858	790	383	2298	1030	770	509	68
Wiślica	5653	1027	527	3431	1557	1195	808	65
Powiat jędrzejowski	**88665**	**17162**	**8329**	**55769**	**25871**	**15734**	**10614**	**59**
Gminy miejsko-wiejskie: *Urban-rural gminas:*								
Jędrzejów	29071	5324	2555	18713	8946	5034	3444	55
w tym miasto ..... *of which city*	16275	2634	1271	10774	5211	2867	2020	51
Małogoszcz	11735	2535	1231	7487	3465	1713	1143	57
w tym miasto ..... *of which city*	3867	768	376	2666	1273	433	309	45
Sędziszów	12867	2340	1118	8399	3952	2128	1457	53
w tym miasto ..... *of which city*	6706	1229	579	4661	2225	816	568	44
Gminy wiejskie: *Rural gminas:*								
Imielno	4530	928	455	2696	1217	906	626	68
Nagłowice	5239	1070	549	3123	1395	1046	690	68
Oksa	4868	950	463	2939	1322	979	637	66
Słupia (Jędrzejowska)	4488	878	434	2685	1193	925	596	67
Sobków	8416	1730	851	5304	2383	1382	944	59
Wodzisław	7451	1407	673	4423	1998	1621	1077	68

TABL. 3 (14) **LUDNOŚĆ W WIEKU PRODUKCYJNYM I NIEPRODUKCYJNYM W 2009 R. (cd.)**
Stan w dniu 31 XII

WORKING AND NON-WORKING AGE POPULATION IN 2009 (cont.)
As of 31 XII

WYSZCZEGÓLNIENIE *SPECIFICATION*	Ogółem *Total*	W wieku *Aged*						Ludność w wieku nieprodukcyjnym na 100 osób w wieku produkcyjnym *Non-working age population per 100 persons of working age*
		przedprodukcyjnym *pre-working*		produkcyjnym *working*		poprodukcyjnym *post-working*		
		razem *total*	w tym kobiety *of which females*	razem *total*	w tym kobiety *of which females*	razem *total*	w tym kobiety *of which females*	
PODREGION SANDOMIERSKO-JĘDRZEJOWSKI (cd.) *SUBREGION (cont.)*								
Powiat kazimierski	**35088**	**6226**	**3074**	**21699**	**9911**	**7163**	**4855**	**62**
Gminy miejsko-wiejskie: *Urban-rural gminas:*								
Kazimierza Wielka	16531	2893	1448	10453	4859	3185	2164	58
w tym miasto ..... *of which city*	5661	897	443	3742	1804	1022	725	51
Skalbmierz	6793	1316	643	4116	1844	1361	916	65
w tym miasto ..... *of which city*	1299	235	119	837	379	227	167	55
Gminy wiejskie: *Rural gminas:*								
Bejce	4239	715	339	2576	1181	948	637	65
Czarnocin	4025	721	356	2414	1068	890	592	67
Opatowiec	3500	581	288	2140	959	779	546	64
Powiat opatowski	**55471**	**10554**	**5184**	**34596**	**15936**	**10321**	**7068**	**60**
Gminy miejsko-wiejskie: *Urban-rural gminas:*								
Opatów	12372	2215	1089	7845	3775	2312	1613	58
w tym miasto ..... *of which city*	6698	1165	571	4325	2146	1208	864	55
Ożarów	11216	2105	1024	7302	3426	1809	1245	54
w tym miasto ..... *of which city*	4679	811	401	3366	1645	502	365	39
Gminy wiejskie: *Rural gminas:*								
Baćkowice	5103	1037	469	3125	1414	941	638	63
Iwaniska	6971	1474	736	4270	1855	1227	826	63
Lipnik	5627	1088	548	3447	1548	1092	743	63
Sadowie	4207	806	417	2564	1178	837	558	64
Tarłów	5639	1050	534	3373	1534	1216	853	67
Wojciechowice	4336	779	367	2670	1206	887	592	62

TABL. 3 (14) **LUDNOŚĆ W WIEKU PRODUKCYJNYM I NIEPRODUKCYJNYM W 2009 R. (cd.)**
Stan w dniu 31 XII

WORKING AND NON-WORKING AGE POPULATION IN 2009 (cont.)
As of 31 XII

WYSZCZEGÓLNIENIE *SPECIFICATION*	Ogółem *Total*	W wieku *Aged*						Ludność w wieku nieprodukcyjnym na 100 osób w wieku produkcyjnym *Non-working age population per 100 persons of working age*
		przedprodukcyjnym *pre-working*		produkcyjnym *working*		poprodukcyjnym *post-working*		
		razem *total*	w tym kobiety *of which females*	razem *total*	w tym kobiety *of which females*	razem *total*	w tym kobiety *of which females*	
PODREGION SANDOMIERSKO-JĘDRZEJOWSKI (cd.) *SUBREGION (cont.)*								
Powiat pińczowski	**41282**	**7533**	**3641**	**25394**	**11573**	**8355**	**5694**	**63**
Gminy miejsko-wiejskie: *Urban-rural gminas:*								
Działoszyce	5439	946	468	3125	1359	1368	890	74
w tym miasto ..... *of which city*	1015	178	88	644	313	193	124	58
Pińczów.....	21712	3940	1898	13857	6433	3915	2697	57
w tym miasto ..... *of which city*	11441	1864	914	7683	3603	1894	1356	49
Gminy wiejskie: *Rural gminas:*								
Kije	4567	851	403	2730	1203	986	699	67
Michałów	4810	936	447	2809	1265	1065	690	71
Złota	4754	860	425	2873	1313	1021	718	65
Powiat sandomierski.....	**80709**	**15463**	**7522**	**50252**	**23848**	**14994**	**10207**	**61**
Gminy miejskie: *Urban gminas:*								
Sandomierz.....	24621	4377	2172	15757	7928	4487	3117	56
Gminy miejsko-wiejskie: *Urban-rural gminas:*								
Koprzywnica	7040	1400	688	4349	2015	1291	872	62
w tym miasto ..... *of which city*	2539	486	236	1598	761	455	300	59
Zawichost.....	4656	905	434	2815	1294	936	639	65
w tym miasto ..... *of which city*	1813	351	141	1122	527	340	241	62
Gminy wiejskie: *Rural gminas:*								
Dwikozy.....	9004	1681	799	5625	2626	1698	1200	60
Klimontów.....	8542	1828	900	5153	2353	1561	1046	66
Łoniów.....	7482	1547	706	4643	2154	1292	846	61
Obrazów.....	6655	1309	670	4016	1843	1330	890	66
Samborzec	8849	1662	795	5493	2565	1694	1130	61
Wilczyce	3860	754	358	2401	1070	705	467	61

TABL. 3 (14) **LUDNOŚĆ W WIEKU PRODUKCYJNYM I NIEPRODUKCYJNYM W 2009 R. (dok.)**
Stan w dniu 31 XII

WORKING AND NON-WORKING AGE POPULATION IN 2009 (cont.)
As of 31 XII

WYSZCZEGÓLNIENIE *SPECIFICATION*	Ogółem *Total*	W wieku *Aged*						Ludność w wieku nieprodukcyjnym na 100 osób w wieku produkcyjnym *Non-working age population per 100 persons of working age*
		przedprodukcyjnym *pre-working*		produkcyjnym *working*		poprodukcyjnym *post-working*		
		razem *total*	w tym kobiety *of which females*	razem *total*	w tym kobiety *of which females*	razem *total*	w tym kobiety *of which females*	
PODREGION SANDOMIERSKO-JĘDRZEJOWSKI (dok.) *SUBREGION (cont.)*								
Powiat staszowski.....	**73277**	**14917**	**7315**	**46134**	**21343**	**12226**	**8307**	**59**
Gminy miejsko-wiejskie: *Urban-rural gminas:*								
Osiek.....	7908	1716	837	4777	2135	1415	918	66
w tym miasto ..... *of which city*	1988	431	214	1238	577	319	201	61
Połaniec	11864	2336	1156	8251	3934	1277	873	44
w tym miasto ..... *of which city*	8266	1579	806	6021	2917	666	456	37
Staszów.....	26131	5203	2555	16597	7798	4331	2990	57
w tym miasto ..... *of which city*	15201	2966	1426	9916	4789	2319	1625	53
Gminy wiejskie: *Rural gminas:*								
Bogoria.....	7984	1792	872	4752	2148	1440	970	68
Łubnice.....	4377	861	431	2574	1171	942	639	70
Oleśnica	3909	771	366	2380	1078	758	522	64
Rytwiany.....	6267	1337	673	3811	1761	1119	754	64
Szydłów.....	4837	901	425	2992	1318	944	641	62
Powiat włoszczowski	**46668**	**9344**	**4573**	**28789**	**13172**	**8535**	**5763**	**62**
Gminy miejsko-wiejskie: *Urban-rural gminas:*								
Włoszczowa	20276	4041	1974	12840	6105	3395	2308	58
w tym miasto ..... of which city	10700	2060	1013	7079	3489	1561	1094	51
Gminy wiejskie: *Rural gminas:*								
Kluczewsko	5218	1152	563	3134	1376	932	625	66
Krasocin	10704	2305	1108	6602	2994	1797	1197	62
Moskorzew	2879	489	253	1731	742	659	424	66
Radków	2579	440	215	1495	649	644	435	73
Secemin	5012	917	460	2987	1306	1108	774	68

TABL. 4 (15) **RUCH NATURALNY LUDNOŚCI W 2009 R.**
VITAL STATISTICS IN 2009

WYSZCZEGÓLNIENIE *SPECIFICATION*	Małżeństwa *Marriages*	Urodzenia żywe *Live births*	Zgony *Deaths*	Przyrost naturalny *Natural increase*	Małżeństwa *Marriages*	Urodzenia żywe *Live births*	Zgony *Deaths*	Przyrost naturalny *Natural increase*
	w liczbach bezwzględnych *in absolute numbers*				na 1000 ludności *per 1000 population*			
WOJEWÓDZTWO ..... *VOIVODSHIP*	**8287**	**12741**	**13797**	**-1056**	**6,5**	**10,0**	**10,8**	**-0,8**
PODREGION KIELECKI ..... *SUBREGION*	**5072**	**7867**	**7815**	**52**	**6,5**	**10,1**	**10,0**	**0,1**
Powiat kielecki	**1300**	**2269**	**1855**	**414**	**6,4**	**11,2**	**9,2**	**2,1**
Gminy miejsko-wiejskie: *Urban-rural gminas:*								
Bodzentyn	90	143	128	15	7,7	12,2	10,9	1,3
w tym miasto ..... *of which city*	19	38	30	8	8,4	16,8	13,3	3,6
Chęciny	60	145	137	8	4,1	9,8	9,3	0,5
w tym miasto ..... *of which city*	20	40	49	-9	4,7	9,5	11,6	-2,1
Chmielnik	69	126	124	2	6,0	10,9	10,7	0,2
w tym miasto ..... *of which city*	27	35	37	-2	6,9	8,9	9,4	-0,5
Daleszyce.....	100	178	115	63	6,6	11,8	7,6	4,2
w tym miasto ..... *of which city*	22	30	42	-12	7,5	10,2	14,3	-4,1
Gminy wiejskie: *Rural gminas:*								
Bieliny	71	128	82	46	7,1	12,8	8,2	4,6
Górno	89	176	98	78	6,7	13,2	7,4	5,9
Łagów	46	73	93	-20	6,6	10,4	13,3	-2,9
Łopuszno.....	70	100	80	20	7,7	11,0	8,8	2,2
Masłów	61	120	68	52	6,2	12,2	6,9	5,3
Miedziana Góra	75	115	96	19	7,2	11,1	9,3	1,8
Mniów.....	68	104	103	1	7,3	11,2	11,1	0,1
Morawica.....	105	168	106	62	7,5	12,0	7,6	4,4
Nowa Słupia	47	97	83	14	4,8	10,0	8,5	1,4
Piekoszów	99	190	150	40	6,3	12,1	9,6	2,6
Pierzchnica.....	33	57	56	1	6,9	12,0	11,8	0,2
Raków	27	57	75	-18	4,7	9,9	13,0	-3,1
Sitkówka-Nowiny	45	66	60	6	6,3	9,3	8,4	0,8
Strawczyn.....	77	112	93	19	7,7	11,2	9,3	1,9
Zagnańsk	68	114	108	6	5,4	9,0	8,5	0,5

TABL. 4 (15) **RUCH NATURALNY LUDNOŚCI W 2009 R. (cd.)**
VITAL STATISTICS IN 2009 (cont.)

WYSZCZEGÓLNIENIE *SPECIFICATION*	Małżeństwa *Marriages*	Urodzenia żywe *Live births*	Zgony *Deaths*	Przyrost naturalny *Natural increase*	Małżeństwa *Marriages*	Urodzenia żywe *Live births*	Zgony *Deaths*	Przyrost naturalny *Natural increase*
	w liczbach bezwzględnych *in absolute numbers*				na 1000 ludności *per 1000 population*			
PODREGION KIELECKI (cd.) *SUBREGION (cont.)*								
Powiat konecki	**553**	**813**	**989**	**-176**	**6,6**	**9,7**	**11,8**	**-2,1**
Gminy miejsko-wiejskie: *Urban-rural gminas:*								
Końskie	257	344	393	-49	7,0	9,4	10,8	-1,3
w tym miasto *of which city*	215	186	209	-23	10,5	9,1	10,2	-1,1
Stąporków	106	157	212	-55	5,9	8,7	11,7	-3,0
w tym miasto *of which city*	47	54	60	-6	7,9	9,1	10,1	-1,0
Gminy wiejskie: *Rural gminas:*								
Fałków	39	48	63	-15	8,1	10,0	13,2	-3,1
Gowarczów	27	42	54	-12	5,7	8,8	11,3	-2,5
Radoszyce	73	108	111	-3	8,0	11,9	12,2	-0,3
Ruda Maleniecka	18	29	49	-20	5,5	8,9	15,0	-6,1
Słupia (Konecka)	13	36	57	-21	3,7	10,1	16,1	-5,9
Smyków	20	49	50	-1	5,3	13,1	13,3	-0,3
Powiat ostrowiecki	**712**	**1074**	**1244**	**-170**	**6,2**	**9,3**	**10,8**	**-1,5**
Gminy miejskie: *Urban gminas:*								
Ostrowiec Świętokrzyski	465	669	738	-69	6,4	9,2	10,1	-1,0
Gminy miejsko-wiejskie: *Urban-rural gminas:*								
Ćmielów	46	66	114	-48	5,9	8,5	14,7	-6,2
w tym miasto *of which city*	19	31	40	-9	6,0	9,7	12,5	-2,8
Kunów	47	95	121	-26	4,7	9,5	12,1	-2,6
w tym miasto *of which city*	15	32	45	-13	4,8	10,3	14,5	-4,2
Gminy wiejskie: *Rural gmina:*								
Bałtów	24	38	46	-8	6,2	9,9	12,0	-2,1
Bodzechów	84	129	140	-11	6,2	9,5	10,3	-0,8
Waśniów	46	77	85	-8	6,5	10,9	12,0	-1,1

TABL. 4 (15) **RUCH NATURALNY LUDNOŚCI W 2009 R. (cd.)**
VITAL STATISTICS IN 2009 (cont.)

WYSZCZEGÓLNIENIE *SPECIFICATION*	Małżeństwa *Marriages*	Urodzenia żywe *Live births*	Zgony *Deaths*	Przyrost naturalny *Natural increase*	Małżeństwa *Marriages*	Urodzenia żywe *Live births*	Zgony *Deaths*	Przyrost naturalny *Natural increase*
	w liczbach bezwzględnych *in absolute numbers*				na 1000 ludności *per 1000 population*			
PODREGION KIELECKI (dok.) *SUBREGION (cont.)*								
Powiat skarżyski	**556**	**702**	**872**	**-170**	**7,0**	**8,9**	**11,0**	**-2,2**
Gminy miejskie: *Urban gminas:*								
Skarżysko-Kamienna	353	386	510	-124	7,3	8,0	10,6	-2,6
Gminy miejsko-wiejskie: *Urban-rural gminas:*								
Suchedniów.....	58	86	136	-50	5,4	8,1	12,7	-4,7
w tym miasto ..... *of which city*	48	74	117	-43	5,5	8,4	13,3	-4,9
Gminy wiejskie: *Rural gminas:*								
Bliżyn	54	105	98	7	6,3	12,2	11,4	0,8
Łączna	53	57	47	10	10,0	10,7	8,8	1,9
Skarżysko Kościelne	38	68	81	-13	6,2	11,1	13,2	-2,1
Powiat starachowicki.....	**608**	**972**	**1053**	**-81**	**6,5**	**10,3**	**11,2**	**-0,9**
Gminy miejskie: *Urban gminas:*								
Starachowice.....	333	478	602	-124	6,3	9,1	11,5	-2,4
Gminy miejsko-wiejskie: *Urban-rural gminas:*								
Wąchock	33	59	105	-46	4,7	8,5	15,1	-6,6
w tym miasto ..... *of which city*	19	17	38	-21	6,9	6,2	13,9	-7,7
Gminy wiejskie: *Rural gminas:*								
Brody.....	82	137	96	41	7,5	12,6	8,8	3,8
Mirzec	48	105	91	14	5,7	12,4	10,7	1,7
Pawłów.....	112	193	159	34	7,4	12,8	10,5	2,3
Miasto na prawach powiatu *City with powiat status*								
Kielce	1343	2037	1802	235	6,6	10,0	8,8	1,2

TABL. 4 (15) **RUCH NATURALNY LUDNOŚCI W 2009 R. (cd.)**
VITAL STATISTICS IN 2009 (cont.)

WYSZCZEGÓLNIENIE *SPECIFICATION*	Małżeństwa *Marriages*	Urodzenia żywe *Live births*	Zgony *Deaths*	Przyrost naturalny *Natural increase*	Małżeństwa *Marriages*	Urodzenia żywe *Live births*	Zgony *Deaths*	Przyrost naturalny *Natural increase*
	w liczbach bezwzględnych *in absolute numbers*				na 1000 ludności *per 1000 population*			
PODREGION SANDOMIERSKO-JĘDRZEJOWSKI *SUBREGION*	**3215**	**4874**	**5982**	**-1108**	**6,4**	**9,8**	**12,0**	**-2,2**
Powiat buski	**477**	**725**	**913**	**-188**	**6,5**	**9,9**	**12,4**	**-2,6**
Gminy miejsko-wiejskie: *Urban-rural gminas:*								
Busko-Zdrój	215	320	343	-23	6,6	9,9	10,6	-0,7
w tym miasto *of which city*	110	162	159	3	6,5	9,5	9,3	0,2
Gminy wiejskie: *Rural gminas:*								
Gnojno	20	48	73	-25	4,3	10,2	15,5	-5,3
Nowy Korczyn	42	59	83	-24	6,7	9,4	13,2	-3,8
Pacanów	67	81	121	-40	8,7	10,5	15,6	-5,2
Solec-Zdrój	27	47	72	-25	5,4	9,4	14,4	-5,0
Stopnica	57	78	100	-22	7,3	10,0	12,8	-2,8
Tuczępy	20	41	50	-9	5,1	10,5	12,9	-2,3
Wiślica	29	51	71	-20	5,1	9,0	12,6	-3,5
Powiat jędrzejowski	**611**	**929**	**1037**	**-108**	**6,8**	**10,4**	**11,6**	**-1,2**
Gminy miejsko-wiejskie: *Urban-rural gminas:*								
Jędrzejów	202	304	313	-9	6,9	10,3	10,6	-0,3
w tym miasto *of which city*	121	168	164	4	7,3	10,2	9,9	0,2
Małogoszcz	83	144	93	51	7,0	12,1	7,8	4,3
w tym miasto *of which city*	33	52	25	27	8,4	13,3	6,4	6,9
Sędziszów	88	128	168	-40	6,7	9,8	12,9	-3,1
w tym miasto *of which city*	49	63	64	-1	7,2	9,2	9,4	-0,2
Gminy wiejskie: *Rural gminas:*								
Imielno	28	51	73	-22	6,1	11,1	15,9	-4,8
Nagłowice	29	51	60	-9	5,5	9,7	11,4	-1,7
Oksa	36	43	75	-32	7,4	8,8	15,4	-6,6
Słupia (Jędrzejowska)	28	32	72	-40	6,1	7,0	15,8	-8,8
Sobków	66	108	77	31	7,9	12,9	9,2	3,7
Wodzisław	51	68	106	-38	6,7	8,9	13,9	-5,0

TABL. 4 (15) **RUCH NATURALNY LUDNOŚCI W 2009 R. (cd.)**
VITAL STATISTICS IN 2009 (cont.)

WYSZCZEGÓLNIENIE *SPECIFICATION*	Małżeństwa *Marriages*	Urodzenia żywe *Live births*	Zgony *Deaths*	Przyrost naturalny *Natural increase*	Małżeństwa *Marriages*	Urodzenia żywe *Live births*	Zgony *Deaths*	Przyrost naturalny *Natural increase*
	w liczbach bezwzględnych *in absolute numbers*				na 1000 ludności *per 1000 population*			
PODREGION SANDOMIERSKO-JĘDRZEJOWSKI (cd.) *SUBREGION (cont.)*								
Powiat kazimierski	**184**	**294**	**442**	**-148**	**5,2**	**8,3**	**12,5**	**-4,2**
Gminy miejsko-wiejskie: *Urban-rural gminas:*								
Kazimierza Wielka	80	133	195	-62	4,8	8,0	11,7	-3,7
w tym miasto *of which city*	29	48	61	-13	5,1	8,4	10,7	-2,3
Skalbmierz	44	67	89	-22	6,3	9,6	12,8	-3,2
w tym miasto *of which city*	10	13	13	-	7,5	9,8	9,8	-
Gminy wiejskie: *Rural gminas:*								
Bejce	20	25	53	-28	4,7	5,9	12,6	-6,6
Czarnocin	25	27	58	-31	6,1	6,6	14,2	-7,6
Opatowiec	15	42	47	-5	4,2	11,8	13,2	-1,4
Powiat opatowski	**345**	**534**	**745**	**-211**	**6,1**	**9,5**	**13,3**	**-3,8**
Gminy miejsko-wiejskie: *Urban-rural gminas:*								
Opatów	58	96	159	-63	4,6	7,7	12,7	-5,0
w tym miasto *of which city*	36	48	73	-25	5,3	7,1	10,8	-3,7
Ożarów	78	121	153	-32	6,9	10,7	13,5	-2,8
w tym miasto *of which city*	39	54	41	13	8,2	11,4	8,6	2,7
Gminy wiejskie: *Rural gminas:*								
Baćkowice	33	70	75	-5	6,4	13,5	14,5	-1,0
Iwaniska	51	70	85	-15	7,2	9,9	12,0	-2,1
Lipnik	40	61	76	-15	7,0	10,7	13,3	-2,6
Sadowie	25	45	46	-1	5,9	10,6	10,9	-0,2
Tarłów	39	36	94	-58	6,8	6,3	16,4	-10,1
Wojciechowice	21	35	57	-22	4,8	8,0	13,0	-5,0

TABL. 4 (15) **RUCH NATURALNY LUDNOŚCI W 2009 R. (cd.)**
VITAL STATISTICS IN 2009 (cont.)

WYSZCZEGÓLNIENIE *SPECIFICATION*	Małżeństwa *Marriages*	Urodzenia żywe *Live births*	Zgony *Deaths*	Przyrost naturalny *Natural increase*	Małżeństwa *Marriages*	Urodzenia żywe *Live births*	Zgony *Deaths*	Przyrost naturalny *Natural increase*
	w liczbach bezwzględnych *in absolute numbers*				na 1000 ludności *per 1000 population*			
PODREGION SANDOMIERSKO-JĘDRZEJOWSKI (cd.) *SUBREGION (cont.)*								
Powiat pińczowski	**259**	**356**	**533**	**-177**	**6,2**	**8,5**	**12,8**	**-4,2**
Gminy miejsko-wiejskie: *Urban-rural gminas:*								
Działoszyce	40	40	102	-62	7,2	7,2	18,3	-11,2
w tym miasto *of which city*	3	6	25	-19	2,9	5,8	24,2	-18,4
Pińczów	147	195	227	-32	6,7	8,9	10,3	-1,5
w tym miasto *of which city*	81	100	111	-11	6,9	8,6	9,5	-0,9
Gminy wiejskie: *Rural gminas:*								
Kije	23	38	75	-37	5,0	8,3	16,3	-8,1
Michałów	27	45	77	-32	5,6	9,3	15,9	-6,6
Złota	22	38	52	-14	4,6	7,9	10,9	-2,9
Powiat sandomierski	**518**	**793**	**961**	**-168**	**6,4**	**9,7**	**11,8**	**-2,1**
Gminy miejskie: *Urban gminas:*								
Sandomierz	158	217	249	-32	6,4	8,8	10,1	-1,3
Gminy miejsko-wiejskie: *Urban-rural gminas:*								
Koprzywnica	36	65	86	-21	5,1	9,1	12,1	-3,0
w tym miasto *of which city*	18	23	29	-6	7,1	9,0	11,4	-2,4
Zawichost	38	49	72	-23	8,2	10,6	15,5	-5,0
w tym miasto *of which city*	14	17	19	-2	7,9	9,6	10,8	-1,1
Gminy wiejskie: *Rural gminas:*								
Dwikozy	65	78	97	-19	7,1	8,5	10,6	-2,1
Klimontów	63	98	115	-17	7,3	11,3	13,2	-2,0
Łoniów	46	81	78	3	6,1	10,7	10,3	0,4
Obrazów	36	65	82	-17	5,3	9,6	12,1	-2,5
Samborzec	54	98	114	-16	6,0	10,9	12,7	-1,8
Wilczyce	22	42	68	-26	5,6	10,6	17,2	-6,6

TABL. 4 (15) **RUCH NATURALNY LUDNOŚCI W 2009 R. (dok.)**
VITAL STATISTICS IN 2009 (cont.)

WYSZCZEGÓLNIENIE *SPECIFICATION*	Małżeństwa *Marriages*	Urodzenia żywe *Live births*	Zgony *Deaths*	Przyrost naturalny *Natural increase*	Małżeństwa *Marriages*	Urodzenia żywe *Live births*	Zgony *Deaths*	Przyrost naturalny *Natural increase*
	w liczbach bezwzględnych *in absolute numbers*				na 1000 ludności *per 1000 population*			
PODREGION SANDOMIERSKO-JĘDRZEJOWSKI (dok.) *SUBREGION (cont.)*								
Powiat staszowski	**532**	**789**	**771**	**18**	**7,2**	**10,6**	**10,4**	**0,2**
Gminy miejsko-wiejskie: *Urban-rural gminas:*								
Osiek	55	85	85	-	6,8	10,6	10,6	-
w tym miasto *of which city*	20	31	24	7	9,9	15,3	11,9	3,5
Połaniec	110	126	81	45	9,1	10,5	6,7	3,7
w tym miasto *of which city*	79	90	43	47	9,4	10,7	5,1	5,6
Staszów	182	278	257	21	6,9	10,5	9,7	0,8
w tym miasto *of which city*	115	164	111	53	7,5	10,6	7,2	3,4
Gminy wiejskie: *Rural gminas:*								
Bogoria	49	104	99	5	6,1	12,9	12,3	0,6
Łubnice	29	40	63	-23	6,6	9,1	14,3	-5,2
Oleśnica	22	51	39	12	5,6	13,0	9,9	3,1
Rytwiany	42	55	73	-18	6,7	8,7	11,6	-2,9
Szydłów	43	50	74	-24	8,7	10,2	15,0	-4,9
Powiat włoszczowski	**289**	**454**	**580**	**-126**	**6,1**	**9,6**	**12,3**	**-2,7**
Gminy miejsko-wiejskie: *Urban-rural gminas:*								
Włoszczowa	109	201	242	-41	5,4	9,9	11,9	-2,0
w tym miasto *of which city*	52	89	103	-14	4,9	8,4	9,7	-1,3
Gminy wiejskie: *Rural gminas:*								
Kluczewsko	28	52	59	-7	5,3	9,8	11,1	-1,3
Krasocin	73	109	111	-2	6,7	10,0	10,2	-0,2
Moskorzew	21	24	45	-21	7,1	8,1	15,1	-7,1
Radków	19	25	47	-22	7,3	9,6	18,0	-8,4
Secemin	39	43	76	-33	7,5	8,3	14,7	-6,4

TABL. 5 (16) **MAŁŻEŃSTWA I ROZWODY W 2009 R.**
MARRIAGES AND DIVORCES IN 2009

WYSZCZEGÓLNIENIE *SPECIFICATION*	Małżeństwa *Marriages*				Rozwody *Divorces*		
	ogółem *total*	w tym miasta *of which cities*	z ogółem *of total*		ogółem *total*	w tym miasta *of which cities*	na 1000 ludności *per 1000 population*
			cywilne *civil*	wyznaniowe *religious*			
WOJEWÓDZTWO ..... *VOIVODSHIP*	**8287**	**3912**	**2043**	**6244**	**1041**	**727**	**0,8**
PODREGION KIELECKI ..... *SUBREGION*	**5072**	**2945**	**1276**	**3796**	**741**	**573**	**1,0**
Powiaty: *Powiats:*							
kielecki	1300	88	223	1077	97	12	0,5
konecki.....	553	262	125	428	58	32	0,7
ostrowiecki	712	499	226	486	148	127	1,3
skarżyski	556	401	159	397	81	67	1,0
starachowicki.....	608	352	138	470	80	58	0,9
Miasto na prawach powiatu *City with powiat status*							
Kielce	1343	1343	405	938	277	277	1,4
PODREGION SANDOMIERSKO-JĘDRZEJOWSKI..... *SUBREGION*	**3215**	**967**	**767**	**2448**	**300**	**154**	**0,6**
Powiaty: *Powiats:*							
buski	477	110	112	365	49	26	0,7
jędrzejowski	611	203	147	464	48	26	0,5
kazimierski	184	39	36	148	15	2	0,4
opatowski	345	75	65	280	30	6	0,5
pińczowski.....	259	84	66	193	36	19	0,9
sandomierski	518	190	137	381	63	41	0,8
staszowski.....	532	214	150	382	40	23	0,5
włoszczowski.....	289	52	54	235	19	11	0,4

TABL. 6 (17) **MIGRACJE WEWNĘTRZNE I ZAGRANICZNE LUDNOŚCI NA POBYT STAŁY W 2009 R.**
INTERNAL AND INTERNATIONAL MIGRATION OF POPULATION FOR PERMANENT RESIDENCE IN 2009

WYSZCZEGÓLNIENIE *SPECIFICATION*	Napływ[a] *Inflow*[a]			Odpływ[b] *Outflow*[b]			Saldo migracji *Net migration*	
	ogółem *total*	w tym *of which* z miast *from urban areas*	w tym *of which* z zagranicy *immigration*	ogółem *total*	w tym *of which* do miast *to urban areas*	w tym *of which* za granicę *emigration*	ogółem *total*	na 1000 ludności *per 1000 population*
WOJEWÓDZTWO..... *VOIVODSHIP*	**11109**	**5780**	**391**	**13228**	**6564**	**326**	**-2119**	**-1,7**
PODREGION KIELECKI..... *SUBREGION*	**6700**	**3602**	**259**	**7899**	**3917**	**228**	**-1199**	**-1,5**
Powiaty: *Powiats:*								
kielecki	2308	1474	36	1717	904	8	591	2,9
konecki	763	399	23	932	488	10	-169	-2,0
ostrowiecki.....	936	506	31	1181	634	30	-245	-2,1
skarżyski	674	360	41	911	533	50	-237	-3,0
starachowicki.....	608	323	27	901	551	11	-293	-3,1
Miasto na prawach powiatu *City with powiat status*								
Kielce	1411	540	101	2257	807	119	-846	-4,1
PODREGION SANDOMIERSKO-JĘDRZEJOWSKI ..... *SUBREGION*	**4409**	**2178**	**132**	**5329**	**2647**	**98**	**-920**	**-1,8**
Powiaty: *Powiats:*								
buski.....	760	389	22	750	352	2	10	0,1
jędrzejowski.....	746	389	23	925	423	22	-179	-2,0
kazimierski.....	279	115	10	344	159	3	-65	-1,8
opatowski	548	270	18	611	312	14	-63	-1,1
pińczowski.....	375	210	8	517	276	7	-142	-3,4
sandomierski	675	319	18	857	460	19	-182	-2,2
staszowski.....	676	315	24	861	427	19	-185	-2,5
włoszczowski.....	350	171	9	464	238	12	-114	-2,4

a Zameldowania. b Wymeldowania.
a Registrations. b Cancelled registrations.

TABL. 7 (18) **MIGRACJE WEWNĘTRZNE LUDNOŚCI NA POBYT STAŁY W 2009 R.**

INTERNAL MIGRATION OF POPULATION FOR PERMANENT RESIDENCE IN 2009

WYSZCZEGÓLNIENIE *SPECIFICATION*	Napływ[a] *Inflow*[a]			Odpływ[b] *Outflow*[b]			Saldo migracji *Net migration*		
	ogółem *total*	do miast *to urban areas*	na wieś *to rural areas*	ogółem *total*	z miast *to urban areas*	ze wsi *to rural areas*	ogółem *total*	w miastach *in urban areas*	na wsi *in rural areas*
				O G Ó Ł E M *T O T A L*					
WOJEWÓDZTWO..... *VOIVODSHIP*	**10718**	**4053**	**6665**	**12902**	**6674**	**6228**	**-2184**	**-2621**	**437**
PODREGION KIELECKI..... *SUBREGION*	**6441**	**2892**	**3549**	**7671**	**4663**	**3008**	**-1230**	**-1771**	**541**
Powiaty: *Powiats:*									
kielecki	2272	174	2098	1709	168	1541	563	6	557
konecki	740	215	525	922	405	517	-182	-190	8
ostrowiecki.....	905	491	414	1151	801	350	-246	-310	64
skarżyski.....	633	420	213	861	595	266	-228	-175	-53
starachowicki.....	581	282	299	890	556	334	-309	-274	-35
Miasto na prawach powiatu *City with powiat status*									
Kielce	1310	1310	-	2138	2138	-	-828	-828	-
PODREGION SANDOMIERSKO-JĘDRZEJOWSKI ..... *SUBREGION*	**4277**	**1161**	**3116**	**5231**	**2011**	**3220**	**-954**	**-850**	**-104**
Powiaty: *Powiats:*									
buski.....	738	125	613	748	266	482	-10	-141	131
jędrzejowski.....	723	161	562	903	376	527	-180	-215	35
kazimierski.....	269	68	201	341	74	267	-72	-6	-66
opatowski	530	122	408	597	176	421	-67	-54	-13
pińczowski.....	367	101	266	510	247	263	-143	-146	3
sandomierski	657	253	404	838	333	505	-181	-80	-101
staszowski.....	652	243	409	842	426	416	-190	-183	-7
włoszczowski.....	341	88	253	452	113	339	-111	-25	-86

a Zameldowania. *b* Wymeldowania.

a Registrations. b Cancelled registrations.

TABL. 7 (18) **MIGRACJE WEWNĘTRZNE LUDNOŚCI NA POBYT STAŁY W 2009 R. (dok.)**
INTERNAL MIGRATION OF POPULATION FOR PERMANENT RESIDENCE IN 2009 (cont.)

WYSZCZEGÓLNIENIE *SPECIFICATION*	Napływ[a] *Inflow*[a]			Odpływ[b] *Outflow*[b]			Saldo migracji *Net migration*		
	ogółem *total*	do miast *to urban areas*	na wieś *to rural areas*	ogółem *total*	z miast *to urban areas*	ze wsi *to rural areas*	ogółem *total*	w miastach *in urban areas*	na wsi *in rural areas*
	W tym KOBIETY *Of which FEMALES*								
WOJEWÓDZTWO..... *VOIVODSHIP*	**5830**	**2234**	**3596**	**7216**	**3573**	**3643**	**-1386**	**-1339**	**-47**
PODREGION KIELECKI..... *SUBREGION*	**3488**	**1602**	**1886**	**4263**	**2489**	**1774**	**-775**	**-887**	**112**
Powiaty: *Powiats:*									
kielecki	1241	93	1148	992	82	910	249	11	238
konecki	364	114	250	497	212	285	-133	-98	-35
ostrowiecki.....	473	252	221	629	422	207	-156	-170	14
skarżyski.....	351	241	110	492	335	157	-141	-94	-47
starachowicki.....	318	161	157	517	302	215	-199	-141	-58
Miasto na prawach powiatu *City with powiat status*									
Kielce	741	741	-	1136	1136	-	-395	-395	-
PODREGION SANDOMIERSKO-JĘDRZEJOWSKI ..... *SUBREGION*	**2342**	**632**	**1710**	**2953**	**1084**	**1869**	**-611**	**-452**	**-159**
Powiaty: *Powiats:*									
buski.....	405	64	341	408	147	261	-3	-83	80
jędrzejowski.....	406	97	309	524	203	321	-118	-106	-12
kazimierski.....	139	32	107	199	46	153	-60	-14	-46
opatowski	290	68	222	347	95	252	-57	-27	-30
pińczowski.....	197	53	144	284	133	151	-87	-80	-7
sandomierski	356	129	227	473	179	294	-117	-50	-67
staszowski.....	357	132	225	471	223	248	-114	-91	-23
włoszczowski.....	192	57	135	247	58	189	-55	-1	-54

a Zameldowania. *b* Wymeldowania.
a Registrations. b Cancelled registrations.

TABL. 1 (19) **PRACUJĄCY** [a] **W 2009 R.**
Stan w dniu 31 XII

EMPLOYED PERSONS [a] *IN 2009*
As of 31 XII

WYSZCZEGÓLNIENIE *SPECIFICATION*	Ogółem *Grand total*		Sektor *Sector*		Przemysł i budownictwo *Industry and construction*	Handel; naprawa pojazdów samochodowych[Δ], transport i gospodarka magazynowa, zakwaterowanie i gastronomia[Δ], informacja i komunikacja *Trade; repair of motor vehicles*[Δ]*, transportation and storage, accommodation and catering*[Δ]*, information and communication*	Działalność finansowa i ubezpieczeniowa, obsługa rynku nieruchomości[Δ] *Financial and insurance activities, real estate activities*	Pozostałe usługi *Other services*
	ogółem *total*	w tym kobiety *of which women*	publiczny *public*	prywatny *private*				
WOJEWÓDZTWO ..... *VOIVODSHIP*	**227880**	**109122**	**100083**	**127797**	**84738**	**44730**	**7422**	**89341**
PODREGION KIELECKI ..... *SUBREGION*	**157547**	**75344**	**67276**	**90271**	**59480**	**32059**	**5485**	**59603**
Powiat kielecki.....	**19087**	**9481**	**9158**	**9929**	**7382**	**2659**	**308**	**8389**
Gminy miejsko-wiejskie: *Urban-rural gminas:*								
Bodzentyn	599	350	447	152	38	130	11	412
w tym miasto ..... *of which city*	432	251	311	121	34	99	11	288
Chęciny	1772	1052	1132	640	405	276	9	1041
w tym miasto ..... *of which city*	686	398	307	379	179	176	9	320
Chmielnik.....	1286	740	842	444	307	153	23	733
w tym miasto ..... *of which city*	797	538	627	170	174	64	23	515
Daleszyce.....	979	471	431	548	506	72	12	350
w tym miasto ..... *of which city*	649	349	359	290	256	71	12	275
Gminy wiejskie: *Rural gminas:*								
Bieliny.....	379	263	285	94	10	78	6	283
Górno	691	412	439	252	90	153	8	439
Łagów.....	478	242	254	224	141	101	7	199
Łopuszno.....	849	446	326	523	414	130	23	270
Masłów	665	344	247	418	257	140	-	260
Miedziana Góra	773	286	357	416	394	91	7	274
Mniów.....	385	257	267	118	81	44	7	252
Morawica	2315	1182	1159	1156	886	150	12	1198
Nowa Słupia	797	402	420	377	312	69	32	383
Piekoszów	1916	978	686	1230	882	322	88	624
Pierzchnica.....	326	197	174	152	85	47	5	183
Raków	306	223	250	56	65	9	3	224
Sitkówka-Nowiny	2575	843	662	1913	1408	568	35	559
Strawczyn.....	772	272	279	493	455	19	7	277
Zagnańsk.....	1224	521	501	723	646	107	13	428

a Według faktycznego miejsca pracy; bez podmiotów gospodarczych o liczbie pracujących do 9 osób oraz pracujących w gospodarstwach indywidualnych w rolnictwie.

a By actual workplace; excluding economic entities employing up to 9 persons as well as persons employed on private farms in agriculture.

TABL. 1 (19) **PRACUJĄCY [a] W 2009 R. (cd.)**
Stan w dniu 31 XII

EMPLOYED PERSONS [a] IN 2009 (cont.)
As of 31 XII

WYSZCZEGÓLNIENIE *SPECIFICATION*	Ogółem *Grand total*		Sektor *Sector*		Przemysł i budownictwo *Industry and construction*	Handel; naprawa pojazdów samochodowych[Δ], transport i gospodarka magazynowa, zakwaterowanie i gastronomia[Δ], informacja i komunikacja *Trade; repair of motor vehicles[Δ], transportation and storage, accommodation and catering[Δ], information and communication*	Działalność finansowa i ubezpieczeniowa, obsługa rynku nieruchomości[Δ] *Financial and insurance activities, real estate activities*	Pozostałe usługi *Other services*
	ogółem *total*	w tym kobiety *of which women*	publiczny *public*	prywatny *private*				
PODREGION KIELECKI (cd.) *SUBREGION (cont.)*								
Powiat konecki	**12983**	**5948**	**5651**	**7332**	**5969**	**1728**	**291**	**4701**
Gminy miejsko-wiejskie: *Urban-rural gminas:*								
Końskie	9171	4035	3844	5327	4643	1149	211	3124
w tym miasto *of which city*	7323	3340	3300	4023	3350	1047	211	2711
Stąporków	1907	943	775	1132	694	411	56	673
w tym miasto *of which city*	1347	636	533	814	473	369	56	431
Gminy wiejskie: *Rural gminas:*								
Fałków	381	154	132	249	113	21	5	122
Gowarczów	200	113	122	78	74	5	4	111
Radoszyce	489	247	322	167	145	47	9	279
Ruda Maleniecka	313	152	158	155	134	39	3	108
Słupia (Konecka)	232	173	194	38	19	23	#	187
Smyków	290	131	104	186	147	33	#	97
Powiat ostrowiecki	**20392**	**9538**	**7697**	**12695**	**8113**	**4113**	**971**	**7141**
Gminy miejskie: *Urban gminas:*								
Ostrowiec Świętokrzyski	17492	7808	6315	11177	6792	3857	952	5866
Gminy miejsko-wiejskie: *Urban-rural gminas:*								
Ćmielów	786	525	267	519	466	55	#	250
w tym miasto *of which city*	684	464	180	504	454	46	#	177
Kunów	786	362	324	462	448	37	#	292
w tym miasto *of which city*	625	308	247	378	349	37	#	237
Gminy wiejskie: *Rural gminas:*								
Bałtów	233	164	201	32	-	6	4	216
Bodzechów	873	509	393	480	398	140	-	329
Waśniów	222	170	197	25	9	18	6	188

a Według faktycznego miejsca pracy; bez podmiotów gospodarczych o liczbie pracujących do 9 osób oraz pracujących w gospodarstwach indywidualnych w rolnictwie.

a By actual workplace; excluding economic entities employing up to 9 persons as well as persons employed on private farms in agriculture.

TABL. 1 (19) **PRACUJĄCY [a] W 2009 R. (cd.)**
Stan w dniu 31 XII

EMPLOYED PERSONS [a] IN 2009 (cont.)
As of 31 XII

WYSZCZEGÓLNIENIE *SPECIFICATION*	Ogółem *Grand total*		Sektor *Sector*		Przemysł i budownictwo *Industry and construction*	Handel; naprawa pojazdów samochodowych[Δ], transport i gospodarka magazynowa, zakwaterowanie i gastronomia[Δ], informacja i komunikacja *Trade; repair of motor vehicles[Δ], transportation and storage, accommodation and catering[Δ], information and communication*	Działalność finansowa i ubezpieczeniowa, obsługa rynku nieruchomości[Δ] *Financial and insurance activities, real estate activities*	Pozostałe usługi *Other services*
	ogółem *total*	w tym kobiety *of which women*	publiczny *public*	prywatny *private*				
PODREGION KIELECKI (dok.) *SUBREGION (cont.)*								
Powiat skarżyski	**14733**	**6935**	**9015**	**5718**	**6391**	**3286**	**332**	**4637**
Gminy miejskie: *Urban gminas:*								
Skarżysko-Kamienna	12165	5752	7928	4237	5086	3051	278	3719
Gminy miejsko-wiejskie: *Urban-rural gminas:*								
Suchedniów	1424	558	509	915	822	155	48	359
w tym miasto *of which city*	1210	514	475	735	643	155	48	330
Gminy wiejskie: *Rural gminas:*								
Bliżyn	339	207	218	121	86	34	#	208
Łączna	470	196	191	279	263	30	3	170
Skarżysko Kościelne	335	222	169	166	134	16	#	181
Powiat starachowicki	**18220**	**7597**	**5997**	**12223**	**10209**	**2117**	**340**	**5463**
Gminy miejskie: *Urban gminas:*								
Starachowice	15072	6118	4032	11040	8639	1912	316	4170
Gminy miejsko-wiejskie: *Urban-rural gminas:*								
Wąchock	699	264	217	482	428	45	11	208
w tym miasto *of which city*	602	207	159	443	389	45	11	157
Gminy wiejskie: *Rural gminas:*								
Brody	1189	445	903	286	770	68	#	311
Mirzec	371	255	261	110	63	45	6	251
Pawłów	889	515	584	305	309	47	#	523
Miasto na prawach powiatu *City with powiat status*								
Kielce	72132	35845	29758	42374	21416	18156	3243	29272

a Według faktycznego miejsca pracy; bez podmiotów gospodarczych o liczbie pracujących do 9 osób oraz pracujących w gospodarstwach indywidualnych w rolnictwie.

a By actual workplace; excluding economic entities employing up to 9 persons as well as persons employed on private farms in agriculture.

TABL. 1 (19) **PRACUJĄCY [a] W 2009 R. (cd.)**
Stan w dniu 31 XII

EMPLOYED PERSONS [a] IN 2009 (cont.)
As of 31 XII

WYSZCZEGÓLNIENIE *SPECIFICATION*	Ogółem *Grand total*		Sektor *Sector*		Przemysł i budownictwo *Industry and construction*	Handel; naprawa pojazdów samochodowych[Δ], transport i gospodarka magazynowa, zakwaterowanie i gastronomia[Δ], informacja i komunikacja *Trade; repair of motor vehicles[Δ], transportation and storage, accommodation and catering[Δ], information and communication*	Działalność finansowa i ubezpieczeniowa, obsługa rynku nieruchomości[Δ] *Financial and insurance activities, real estate activities*	Pozostałe usługi *Other services*
	ogółem *total*	w tym kobiety *of which women*	publiczny *public*	prywatny *private*				
PODREGION SANDOMIERSKO-JĘDRZEJOWSKI ..... *SUBREGION*	**70333**	**33778**	**32807**	**37526**	**25258**	**12671**	**1937**	**29738**
Powiat buski	**10237**	**5753**	**5743**	**4494**	**2142**	**2506**	**282**	**5185**
Gminy miejsko-wiejskie: *Urban-rural gminas:*								
Busko-Zdrój	7097	4001	4183	2914	1192	1828	206	3826
w tym miasto ..... *of which city*	5980	3539	3869	2111	681	1559	200	3506
Gminy wiejskie: *Rural gminas:*								
Gnojno	338	233	254	84	46	68	4	220
Nowy Korczyn	494	300	206	288	52	251	9	182
Pacanów	522	348	215	307	151	51	9	270
Solec-Zdrój	526	342	176	350	78	157	36	255
Stopnica.....	320	202	182	138	63	56	14	173
Tuczępy	681	172	357	324	524	29	4	115
Wiślica	259	155	170	89	36	66	-	144
Powiat jędrzejowski.....	**11938**	**5410**	**5294**	**6644**	**4739**	**2478**	**303**	**4254**
Gminy miejsko-wiejskie: *Urban-rural gminas:*								
Jędrzejów	5663	2973	2475	3188	1866	1290	194	2247
w tym miasto ..... *of which city*	5094	2589	2093	3001	1767	1230	194	1866
Małogoszcz	1415	498	514	901	655	287	42	415
w tym miasto ..... *of which city*	1251	395	389	862	646	269	42	294
Sędziszów	2895	773	1061	1834	1750	669	25	445
w tym miasto ..... *of which city*	2642	656	910	1732	1664	643	25	310
Gminy wiejskie: *Rural gminas:*								
Imielno	242	119	148	94	52	36	7	145
Nagłowice	269	158	199	70	67	18	6	176
Oksa	202	153	168	34	25	10	5	159
Słupia (Jędrzejowska).....	198	140	148	50	30	28	6	133
Sobków	525	279	298	227	113	83	5	291
Wodzisław	529	317	283	246	181	57	13	243

a Według faktycznego miejsca pracy; bez podmiotów gospodarczych o liczbie pracujących do 9 osób oraz pracujących w gospodarstwach indywidualnych w rolnictwie.

a By actual workplace; excluding economic entities employing up to 9 persons as well as persons employed on private farms in agriculture.

TABL. 1 (19) **PRACUJĄCY [a] W 2009 R. (cd.)**
Stan w dniu 31 XII

EMPLOYED PERSONS [a] IN 2009 (cont.)
As of 31 XII

WYSZCZEGÓLNIENIE *SPECIFICATION*	Ogółem *Grand total*		Sektor *Sector*		Przemysł i budownictwo *Industry and construction*	Handel; naprawa pojazdów samochodowych[Δ], transport i gospodarka magazynowa, zakwaterowanie i gastronomia[Δ], informacja i komunikacja *Trade; repair of motor vehicles[Δ], transportation and storage, accommodation and catering[Δ], information and communication*	Działalność finansowa i ubezpieczeniowa, obsługa rynku nieruchomości[Δ] *Financial and insurance activities, real estate activities*	Pozostałe usługi *Other services*
	ogółem *total*	w tym kobiety *of which women*	publiczny *public*	prywatny *private*				
PODREGION SANDOMIERSKO-JĘDRZEJOWSKI (cd.) *SUBREGION (cont.)*								
Powiat kazimierski	**3308**	**1622**	**1769**	**1539**	**734**	**632**	**73**	**1860**
Gminy miejsko-wiejskie: *Urban-rural gminas:*								
Kazimierza Wielka	2359	1131	1224	1135	449	516	47	1347
w tym miasto *of which city*	1584	850	967	617	306	420	41	817
Skalbmierz	429	175	206	223	179	36	11	203
w tym miasto *of which city*	372	153	168	204	154	36	10	172
Gminy wiejskie: *Rural gminas:*								
Bejsce	227	152	140	87	44	49	4	130
Czarnocin	153	82	107	46	27	21	6	99
Opatowiec	140	82	92	48	35	10	5	81
Powiat opatowski	**6188**	**3190**	**3357**	**2831**	**1941**	**819**	**184**	**3151**
Gminy miejsko-wiejskie: *Urban-rural gminas:*								
Opatów	2445	1359	1717	728	505	237	64	1576
w tym miasto *of which city*	2032	1170	1473	559	395	226	64	1347
Ożarów	2045	869	659	1386	873	418	82	651
w tym miasto *of which city*	991	519	447	544	227	301	82	375
Gminy wiejskie: *Rural gminas:*								
Baćkowice	261	136	154	107	99	5	6	145
Iwaniska	360	206	221	139	85	40	9	224
Lipnik	224	127	123	101	70	34	10	110
Sadowie	299	134	127	172	167	6	5	121
Tarłów	261	183	240	21	29	10	-	221
Wojciechowice	293	176	116	177	113	69	8	103

a Według faktycznego miejsca pracy; bez podmiotów gospodarczych o liczbie pracujących do 9 osób oraz pracujących w gospodarstwach indywidualnych w rolnictwie.

a By actual workplace; excluding economic entities employing up to 9 persons as well as persons employed on private farms in agriculture.

TABL. 1 (19) **PRACUJĄCY [a] W 2009 R. (cd.)**
Stan w dniu 31 XII

EMPLOYED PERSONS [a] IN 2009 (cont.)
As of 31 XII

WYSZCZEGÓLNIENIE *SPECIFICATION*	Ogółem *Grand total*		Sektor *Sector*		Przemysł i budownictwo *Industry and construction*	Handel; naprawa pojazdów samochodowych[Δ], transport i gospodarka magazynowa, zakwaterowanie i gastronomia[Δ], informacja i komunikacja *Trade; repair of motor vehicles[Δ], transportation and storage, accommodation and catering[Δ], information and communication*	Działalność finansowa i ubezpieczeniowa, obsługa rynku nieruchomości[Δ] *Financial and insurance activities, real estate activities*	Pozostałe usługi *Other services*
	ogółem *total*	w tym kobiety *of which women*	publiczny *public*	prywatny *private*				
PODREGION SANDOMIERSKO-JĘDRZEJOWSKI (cd.) *SUBREGION (cont.)*								
Powiat pińczowski	**5615**	**2475**	**2835**	**2780**	**1795**	**1120**	**167**	**2406**
Gminy miejsko-wiejskie: *Urban-rural gminas:*								
Działoszyce	226	119	159	67	45	35	8	136
w tym miasto *of which city*	140	84	132	8	12	9	8	111
Pińczów	4640	1961	2179	2461	1572	986	143	1856
w tym miasto *of which city*	3567	1664	1948	1619	1052	724	143	1615
Gminy wiejskie: *Rural gminas:*								
Kije	274	97	144	130	119	35	5	113
Michałów	242	154	172	70	29	34	5	136
Złota	233	144	181	52	30	30	6	165
Powiat sandomierski	**11845**	**5851**	**5388**	**6457**	**3775**	**2360**	**441**	**5267**
Gminy miejskie: *Urban gminas:*								
Sandomierz	8791	4005	3597	5194	3052	1874	343	3521
Gminy miejsko-wiejskie: *Urban-rural gminas:*								
Koprzywnica	416	267	212	204	43	118	10	245
w tym miasto *of which city*	272	182	180	92	20	29	10	213
Zawichost	393	187	221	172	161	24	9	199
w tym miasto *of which city*	231	141	182	49	37	22	9	163
Gminy wiejskie: *Rural gminas:*								
Dwikozy	667	330	260	407	317	78	12	260
Klimontów	401	261	303	98	12	77	33	279
Łoniów	507	322	294	213	105	90	8	303
Obrazów	238	166	143	95	32	66	12	128
Samborzec	292	217	224	68	49	28	8	207
Wilczyce	140	96	134	6	4	5	6	125

a Według faktycznego miejsca pracy; bez podmiotów gospodarczych o liczbie pracujących do 9 osób oraz pracujących w gospodarstwach indywidualnych w rolnictwie.

a By actual workplace; excluding economic entities employing up to 9 persons as well as persons employed on private farms in agriculture.

TABL. 1 (19) **PRACUJĄCY [a] W 2009 R. (dok.)**
Stan w dniu 31 XII

EMPLOYED PERSONS [a] IN 2009 (cont.)
As of 31 XII

WYSZCZEGÓLNIENIE *SPECIFICATION*	Ogółem *Grand total*		Sektor *Sector*		Przemysł i budownictwo *Industry and construction*	Handel; naprawa pojazdów samochodowych[Δ], transport i gospodarka magazynowa, zakwaterowanie i gastronomia[Δ], informacja i komunikacja *Trade; repair of motor vehicles[Δ], transportation and storage, accommodation and catering[Δ], information and communication*	Działalność finansowa i ubezpieczeniowa, obsługa rynku nieruchomości[Δ] *Financial and insurance activities, real estate activities*	Pozostałe usługi *Other services*
	ogółem *total*	w tym kobiety *of which women*	publiczny *public*	prywatny *private*				
PODREGION SANDOMIERSKO-JĘDRZEJOWSKI (dok.) *SUBREGION (cont.)*								
Powiat staszowski	**13231**	**5991**	**5352**	**7879**	**6358**	**1804**	**297**	**4663**
Gminy miejsko-wiejskie: *Urban-rural gminas:*								
Osiek	1001	346	768	233	503	71	8	419
w tym miasto *of which city*	456	216	261	195	92	46	8	310
Połaniec	3919	1235	811	3108	2430	392	98	999
w tym miasto *of which city*	1741	875	739	1002	611	276	98	756
Staszów	6383	3529	2983	3400	2525	1153	153	2459
w tym miasto *of which city*	4723	2688	2680	2043	1416	1055	153	2032
Gminy wiejskie: *Rural gminas:*								
Bogoria	471	226	223	248	179	20	8	256
Łubnice	125	88	105	20	13	6	7	99
Oleśnica	245	125	104	141	109	39	6	91
Rytwiany	481	217	224	257	224	26	7	224
Szydłów	606	225	134	472	375	97	10	116
Powiat włoszczowski	**7971**	**3486**	**3069**	**4902**	**3774**	**952**	**190**	**2952**
Gminy miejsko-wiejskie: *Urban-rural gminas:*								
Włoszczowa	6099	2579	2215	3884	3118	684	153	2107
w tym miasto *of which city*	5552	2358	2020	3532	2810	660	153	1911
Gminy wiejskie: *Rural gminas:*								
Kluczewsko	234	151	156	78	50	40	#	131
Krasocin	1043	428	310	733	441	195	13	359
Moskorzew	200	114	110	90	47	18	9	116
Radków	136	60	85	51	50	5	#	71
Secemin	259	154	193	66	68	10	8	168

a Według faktycznego miejsca pracy; bez podmiotów gospodarczych o liczbie pracujących do 9 osób oraz pracujących w gospodarstwach indywidualnych w rolnictwie.

a By actual workplace; excluding economic entities employing up to 9 persons as well as persons employed on private farms in agriculture.

TABL. 2 (20) **PRACUJĄCY [a] WEDŁUG RODZAJÓW DZIAŁALNOŚCI W 2009 R.**
Stan w dniu 31 XII

EMPLOYED PERSONS [a] BY KIND OF ACTIVITIES IN 2009
As of 31 XII

WYSZCZEGÓLNIENIE *SPECIFICATION*	Ogółem *Total*	Rolnictwo, leśnictwo, łowiectwo i rybactwo *Agriculture, forestry and fishing*	Przemysł i budownictwo *Industry and construction*	Handel; naprawa pojazdów samochodowych[Δ], transport i gospodarka magazynowa, zakwaterowanie i gastronomia[Δ], informacja i komunikacja *Trade; repair of motor vehicles[Δ], transportation and storage, accommodation and catering[Δ], information and communication*	Działalność finansowa i ubezpieczeniowa, obsługa rynku nieruchomości[Δ] *Financial and insurance activities, real estate activities*	Pozostałe usługi *Other services*
WOJEWÓDZTWO..... *VOIVODSHIP*	**369784**	**142633**	**84738**	**44730**	**7422**	**90261**
PODREGION KIELECKI..... *SUBREGION*	**202343**	**44990**	**59480**	**32059**	**5485**	**60329**
Powiaty: *Powiats:*						
kielecki	42921	24176	7382	2659	308	8396
konecki	20267	7558	5969	1728	291	4721
ostrowiecki.....	26424	6017	8113	4113	971	7210
skarżyski	15516	848	6391	3286	332	4659
starachowicki.....	24012	5849	10209	2117	340	5497
Miasto na prawach powiatu *City with powiat status*						
Kielce	73203	542	21416	18156	3243	29846
PODREGION SANDOMIERSKO-JĘDRZEJOWSKI ..... *SUBREGION*	**167441**	**97643**	**25258**	**12671**	**1937**	**29932**
Powiaty: *Powiats:*						
buski.....	26688	16567	2142	2506	282	5191
jędrzejowski.....	26707	14920	4739	2478	303	4267
kazimierski.....	13412	#	734	632	#	1860
opatowski	17956	11809	1941	819	184	3203
pińczowski.....	14905	9412	1795	1120	167	2411
sandomierski	27413	#	3775	2360	#	5334
staszowski.....	24400	11231	6358	1804	297	4710
włoszczowski.....	15960	8088	3774	952	190	2956

a Według faktycznego miejsca pracy; bez podmiotów gospodarczych o liczbie pracujących do 9 osób; łącznie z osobami pracującymi w fundacjach, stowarzyszeniach, partiach politycznych, organizacjach społecznych, organizacjach pracodawców, samorządu gospodarczego i zawodowego oraz w gospodarstwach indywidualnych w rolnictwie.

a By actual workplace; excluding economic entities employing up to 9 persons; including persons employed in foundations, associations, political parties, trade unions, organizations of employers and economic and professional self-governments as well as on private farms in agriculture.

TABL. 3 (21) **ZATRUDNIENIE I WYNAGRODZENIA [a] W 2009 R.**

PAID EMPLOYMENT AND WAGES AND SALARIES [a] IN 2009

WYSZCZEGÓLNIENIE *SPECIFICATION*	Ogółem *Total*	Sektor *Sector* publiczny *public*	Sektor *Sector* prywatny *private*	Rolnictwo, leśnictwo, łowiectwo i rybactwo *Agriculture, forestry and fishing*	Przemysł i budownictwo *Industry and construction*	Handel; naprawa pojazdów samochodowych[Δ], transport i gospodarka magazynowa, zakwaterowanie i gastronomia[Δ], informacja i komunikacja *Trade; repair of motor vehicles[Δ], transportation and storage, accommodation and catering[Δ], information and communication*	Działalność finansowa i ubezpieczeniowa, obsługa rynku nieruchomości[Δ] *Financial and insurance activities, real estate activities*	Pozostałe usługi *Other services*
PRZECIĘTNE ZATRUDNIENIE [b] W OSOBACH *AVERAGE PAID EMPLOYMENT [b] IN PERSONS*								
WOJEWÓDZTWO *VOIVODSHIP*	**198754**	**89550**	**109204**	**1213**	**76847**	**33666**	**5568**	**81462**
PODREGION KIELECKI *SUBREGION*	**139475**	**62123**	**77354**	**770**	**54588**	**24317**	**4229**	**55580**
Powiaty: *Powiats:*								
kielecki	17197	7968	9230	269	7123	1984	138	7684
konecki	11895	5466	6429	161	5871	1066	238	4560
ostrowiecki	17085	6582	10503	77	7681	2675	737	5916
skarżyski	13262	8799	4463	140	7555	1157	212	4199
starachowicki	12977	5393	7584	61	6806	1265	172	4674
Miasto na prawach powiatu *City with powiat status*								
Kielce	67059	27915	39145	62	19552	16170	2732	28547
PODREGION SANDOMIERSKO-JĘDRZEJOWSKI *SUBREGION*	**59279**	**27428**	**31851**	**443**	**22260**	**9351**	**1341**	**25887**
Powiaty: *Powiats:*								
buski	8919	4896	4023	69	1790	2113	274	4675
jędrzejowski	9759	4004	5755	89	4185	1564	188	3733
kazimierski	2364	1473	891	8	440	488	10	1420
opatowski	4493	2860	1633	32	1064	525	112	2760
pińczowski	4191	2330	1861	97	1039	798	125	2133
sandomierski	10997	4494	6503	-	4052	2244	245	4454
staszowski	12035	5038	6997	100	6252	1273	237	4172
włoszczowski	6521	2333	4188	48	3438	346	150	2540

a Bez podmiotów gospodarczych o liczbie pracujących do 9 osób oraz zatrudnionych za granicą, fundacji, stowarzyszeń i innych organizacji. *b* Poszczególne kategorie mogą się nie sumować ze względu na zaokrąglenia wartości ułamkowych.

a Excluding economic entities employing up to 9 persons as well as persons employed abroad, foundations, associations and other organizations. B Selected data may not sum up due to rounding.

TABL. 3 (21) **ZATRUDNIENIE I WYNAGRODZENIA [a] W 2009 R. (dok.)**

PAID EMPLOYMENT AND WAGES AND SALARIES [a] IN 2009 (cont.)

WYSZCZEGÓLNIENIE *SPECIFICATION*	Ogółem *Total*	Sektor *Sector*		Rolnictwo, leśnictwo, łowiectwo i rybactwo *Agriculture, forestry and fishing*	Przemysł i budownictwo *Industry and construction*	Handel; naprawa pojazdów samochodowych[Δ], transport i gospodarka magazynowa, zakwaterowanie i gastronomia[Δ], informacja i komunikacja *Trade; repair of motor vehicles[Δ], transportation and storage, accommodation and catering[Δ], information and communication*	Działalność finansowa i ubezpieczeniowa, obsługa rynku nieruchomości[Δ] *Financial and insurance activities, real estate activities*	Pozostałe usługi *Other services*
		publiczny *public*	prywatny *private*					
	PRZECIĘTNE MIESIĘCZNE WYNAGRODZENIA BRUTTO W ZŁ *AVERAGE MONTHLY GROSS WAGES AND SALARIES IN ZL*							
WOJEWÓDZTWO *VOIVODSHIP*	**2868,09**	**3212,74**	**2585,47**	**3820,43**	**2808,08**	**2255,31**	**3537,48**	**3118,03**
PODREGION KIELECKI *SUBREGION*	.	.	.	.	.	.	.	.
Powiaty: *Powiats:*								
kielecki	2551,32	2981,36	2179,80	3794,95	2270,29	1831,65	3820,74	2931,47
konecki	2619,11	2954,21	2334,21	4221,27	2425,09	1951,69	3063,10	2945,17
ostrowiecki	2712,75	3020,22	2520,06	4517,86	2591,56	2294,44	3033,27	2995,43
skarżyski	3035,02	3479,75	2158,22	4017,14	3169,50	1953,60	3592,69	3030,16
starachowicki	2539,20	2941,40	2253,19	3804,92	2364,68	1868,60	4044,82	2903,59
Miasto na prawach powiatu *City with powiat status*								
Kielce	3082,94	3586,62	2723,68	4537,10	2950,12	2471,97	3787,77	3449,24
PODREGION SANDOMIERSKO-JĘDRZEJOWSKI *SUBREGION*	.	.	.	.	.	.	.	.
Powiaty: *Powiats:*								
buski	2624,09	2953,48	2223,21	1628,99	2372,23	2074,76	3328,60	2942,23
jędrzejowski	2917,98	2947,95	2897,12	3702,43	3154,03	2005,08	3194,93	3002,31
kazimierski	2466,75	2985,91	1608,48	1236,46	1800,42	1560,28	2755,83	2989,37
opatowski	2542,34	2757,98	2164,67	2129,95	2224,35	1776,63	3362,65	2782,07
pińczowski	2818,62	3079,34	2492,18	3896,22	2679,44	2234,99	2836,47	3054,82
sandomierski	3078,47	3054,87	3094,77	-	3539,18	2424,12	3252,79	2980,13
staszowski	3030,68	3015,20	3041,83	3930,92	3376,55	1888,08	3375,56	2819,90
włoszczowski	2676,26	2860,30	2573,73	4563,54	2594,69	1864,65	3566,33	2809,71

a Bez podmiotów gospodarczych o liczbie pracujących do 9 osób oraz zatrudnionych za granicą, fundacji, stowarzyszeń i innych organizacji.

a Excluding economic entities employing up to 9 persons as well as persons employed abroad, foundations, associations and other organizations.

TABL. 4 (22) **PODSTAWOWE DANE O BEZROBOTNYCH ZAREJESTROWANYCH W 2009 R.**
Stan w dniu 31 XII

BASIC DATA ON REGISTERED UNEMPLOYED PERSONS IN 2009
As of 31 XII

WYSZCZEGÓLNIENIE *SPECIFICATION*	Bezrobotni zarejestrowani *Registered unemployed persons*					Stopa bezrobocia rejestrowanego [a] w % *Registered unemployment rate [a] in %*	Bezrobotni nowo zarejestrowani [b] *Newly registered unemployed persons [b]*	Bezrobotni wyrejestrowani [b] *Persons removed from unemployment rolls [b]*	Oferty pracy [b] *Job offers [b]*
	ogółem *total*	z ogółem *of total*							
		kobiety *women*	dotychczas niepracujący *previously not employed*	zwolnieni z przyczyn dotyczących zakładu pracy *terminated for company reasons*	posiadający prawo do zasiłku *possessing benefit rights*				
WOJEWÓDZTWO... *VOIVODSHIP*	**83819**	**41888**	**21080**	**2195**	**15383**	**15,1**	**121195**	**115092**	**39753**
PODREGION KIELECKI..... *SUBREGION*	**55666**	**27361**	**11680**	**1485**	**11998**	**17,2**	**83158**	**79487**	**26938**
Powiaty: *Powiats:*									
kielecki	13612	6533	3642	183	2995	19,1	20172	20858	7691
konecki	7074	3474	1175	92	2051	20,7	10341	11240	2988
ostrowiecki.....	9454	4950	1967	464	2343	20,9	14379	12256	3755
skarżyski.....	7267	3548	1392	259	1598	25,0	10978	10278	3647
starachowicki.....	6974	3454	893	332	1491	18,3	10265	8648	2157
Miasto na prawach powiatu *City with powiat status*									
Kielce	11285	5402	2611	155	1520	10,6	17023	16207	6700
PODREGION SANDOMIERSKO-JĘDRZEJOWSKI .... *SUBREGION*	**28153**	**14527**	**9400**	**710**	**3385**	**12,2**	**38037**	**35605**	**12815**
Powiaty: *Powiats:*									
buski.....	3213	1520	1129	67	387	9,0	4632	4631	1594
jędrzejowski.....	4637	2728	1307	270	527	12,6	5677	5325	1860
kazimierski.....	1918	965	946	41	118	11,3	1937	1703	584
opatowski	5458	2707	2151	192	766	20,1	5755	4787	1861
pińczowski.....	1622	858	511	2	204	8,5	2119	2073	679
sandomierski	4356	2136	1690	66	315	11,4	6139	5658	2244
staszowski.....	3924	1988	912	59	731	11,5	7267	6929	2661
włoszczowski.....	3025	1625	754	13	337	13,7	4511	4499	1332

a Patrz uwagi ogólne ust. 5 na str. 22. *b* W ciągu roku.

a See general notes item 5 on page 22. b During the year.

TABL. 5 (23) **BEZROBOTNI ZAREJESTROWANI WEDŁUG WIEKU I POZIOMU WYKSZTAŁCENIA W 2009 R.**
Stan w dniu 31 XII

REGISTERED UNEMPLOYED PERSONS BY AGE AND EDUCATIONAL LEVEL IN 2009
As of 31 XII

WYSZCZEGÓLNIENIE *SPECIFICATION*	Ogółem *Total*	W wieku *By age*					Z ogółem – z wykształceniem *Of total – by educational level*				
		24 lata i mniej *24 and less*	25-34	35-44	45-54	55 lat i więcej *55 and more*	wyższym *tertiary*	średnim *secondary*		zasadniczym (zawodowym) *basic vocational*	gimnazjalnym, podstawowym i niepełnym podstawowym *lower secondary, primary and incomplete primary*
								zawodowym [a] *vocational* [a]	ogólnokształcącym *general*		
WOJEWÓDZTWO... *VOIVODSHIP*	**83819**	**18384**	**25615**	**15483**	**17345**	**6992**	**9795**	**20730**	**9448**	**24708**	**19138**
PODREGION KIELECKI..... *SUBREGION*	**55666**	**10553**	**16572**	**10813**	**12788**	**4940**	**6652**	**13607**	**5972**	**16424**	**13011**
Powiaty: *Powiats:*											
kielecki.....	13612	3039	4249	2567	2772	985	1320	3202	1377	4122	3591
konecki	7074	1309	1963	1565	1647	590	590	1576	689	2402	1817
ostrowiecki.....	9454	1925	2904	1774	2153	698	1056	2264	1071	2792	2271
skarżyski.....	7267	1248	2093	1407	1846	673	730	2034	741	2271	1491
starachowicki.....	6974	1349	1947	1421	1621	636	684	1700	752	2295	1543
Miasto na prawach powiatu *City with powiat status*											
Kielce	11285	1683	3416	2079	2749	1358	2272	2831	1342	2542	2298
PODREGION SANDOMIERSKO-JĘDRZEJOWSKI .... *SUBREGION*	**28153**	**7831**	**9043**	**4670**	**4557**	**2052**	**3143**	**7123**	**3476**	**8284**	**6127**
Powiaty: *Powiats:*											
buski.....	3213	1023	1009	458	476	247	391	916	336	920	650
jędrzejowski.....	4637	1203	1511	743	764	416	582	1290	538	1178	1049
kazimierski.....	1918	669	616	252	255	126	127	642	235	511	403
opatowski	5458	1553	1690	939	922	354	409	1025	821	1910	1293
pińczowski.....	1622	447	511	258	260	146	221	483	253	382	283
sandomierski	4356	1145	1552	701	693	265	641	1107	400	1257	951
staszowski.....	3924	1106	1220	736	620	242	480	950	515	1279	700
włoszczowski.....	3025	685	934	583	567	256	292	710	378	847	798

a Łącznie z policealnym.

a Including post-secondary education.

TABL. 6 (24) **BEZROBOTNI ZAREJESTROWANI WEDŁUG CZASU POZOSTAWANIA BEZ PRACY[a] W 2009 R.**
Stan w dniu 31 XII

REGISTERED UNEMPLOYED PERSONS BY DURATION OF UNEMPLOYMENT[a] IN 2009
As of 31 XII

WYSZCZEGÓLNIENIE *SPECIFICATION*	Ogółem Total	Według czasu pozostawania bez pracy *By duration of unemployment*					
		1 miesiąc i mniej *1 month and less*	1-3	3-6	6-12	12-24	powyżej 24 miesięcy *more than 24 months*
WOJEWÓDZTWO	**83819**	**8086**	**17477**	**15348**	**16356**	**11580**	**14972**
VOIVODSHIP							
PODREGION KIELECKI	**55666**	**5367**	**11304**	**10152**	**11776**	**7822**	**9245**
SUBREGION							
Powiaty:							
Powiats:							
kielecki	13612	1308	2984	2391	2427	1681	2821
konecki	7074	636	1397	1263	1533	1065	1180
ostrowiecki	9454	1077	1779	1919	2270	1287	1122
skarżyski	7267	663	1349	1366	1614	1173	1102
starachowicki	6974	536	1362	1275	1632	1236	933
Miasto na prawach powiatu							
City with powiat status							
Kielce	11285	1147	2433	1938	2300	1380	2087
PODREGION SANDOMIERSKO-JĘDRZEJOWSKI	**28153**	**2719**	**6173**	**5196**	**4580**	**3758**	**5727**
SUBREGION							
Powiaty:							
Powiats:							
buski	3213	402	805	689	465	304	548
jędrzejowski	4637	429	976	717	722	611	1182
kazimierski	1918	150	323	306	299	287	553
opatowski	5458	454	1134	838	759	784	1489
pińczowski	1622	161	312	400	206	280	263
sandomierski	4356	366	925	803	905	659	698
staszowski	3924	472	1133	958	672	390	299
włoszczowski	3025	285	565	485	552	443	695

a Od momentu rejestracji w urzędzie pracy; przedziały zostały domknięte prawostronnie; np. w przedziale 3-6 uwzględniono osoby, które pozostawały bez pracy 3 miesiące i 1 dzień do 6 miesięcy.

a From the date of registering in a labour office; intervals were shifted upward, e.g., in the interval 3-6 persons remaining unemployed from 3 months and 1 day to 6 months were included.

TABL. 7 (25) **BEZROBOTNI ZAREJESTROWANI WEDŁUG STAŻU PRACY W 2009 R.**
Stan w dniu 31 XII

REGISTERED UNEMPLOYED PERSONS BY WORK SENIORITY IN 2009
As of 31 XII

WYSZCZEGÓLNIENIE *SPECIFICATION*	Ogółem *Total*	Bez stażu pracy *No work seniority*	Ze stażem [a] *With work seniority* [a]					
			1 rok i mniej *1 year and less*	1-5	5-10	10-20	20-30	powyżej 30 lat *more than 30 years*
WOJEWÓDZTWO	**83819**	**21080**	**11850**	**18070**	**10826**	**11796**	**8137**	**2060**
VOIVODSHIP								
PODREGION KIELECKI	**55666**	**11680**	**7753**	**11956**	**7892**	**8703**	**6177**	**1505**
SUBREGION								
Powiaty:								
Powiats:								
kielecki	13612	3642	1929	2848	1885	1901	1150	257
konecki	7074	1175	840	1706	1224	1231	752	146
ostrowiecki	9454	1967	1369	2122	1135	1480	1114	267
skarżyski	7267	1392	1009	1496	979	1221	929	241
starachowicki	6974	893	867	1581	1243	1311	899	180
Miasto na prawach powiatu								
City with powiat status								
Kielce	11285	2611	1739	2203	1426	1559	1333	414
PODREGION SANDOMIERSKO-JĘDRZEJOWSKI	**28153**	**9400**	**4097**	**6114**	**2934**	**3093**	**1960**	**555**
SUBREGION								
Powiaty:								
Powiats:								
buski	3213	1129	419	687	329	371	210	68
jędrzejowski	4637	1307	711	1100	493	560	347	119
kazimierski	1918	946	219	345	157	140	89	22
opatowski	5458	2151	631	1135	506	518	410	107
pińczowski	1622	511	278	340	140	185	129	39
sandomierski	4356	1690	691	862	373	447	231	62
staszowski	3924	912	624	965	529	500	309	85
włoszczowski	3025	754	524	680	407	372	235	53

a Przedziały zostały domknięte prawostronnie, np. w przedziale 1-5 uwzględniono osoby, które pracowały 1 rok i 1 dzień do 5 lat.

a Intervals were shifted upward, e.g., in the interval 1-5 persons who worked 1 year and 1 day to 5 years were included.

TABL. 8 (26) **BEZROBOTNI ZAREJESTROWANI W POWIATOWYCH URZĘDACH PRACY W 2009 R.**
Stan w dniu 31 XII

REGISTERED UNEMPLOYED PERSONS IN POWIATS IN 2009
As of 31 XII

WYSZCZEGÓLNIENIE *SPECIFICATION*	Ogółem *Total*	w tym kobiety *of which women*	Z prawem do zasiłku *With the benefits rights*	W wieku produkcyjnym mobilnym (18-44 lata) *Working age population (age group of mobility i.e. 18-44)*	Pozostający bez pracy powyżej 12 miesięcy *Out of job for period longer than 12 months*
WOJEWÓDZTWO *VOIVODSHIP*	**83819**	**41888**	**15383**	**59482**	**26552**
PODREGION KIELECKI *SUBREGION*	**55666**	**27361**	**11998**	**37938**	**17067**
Powiat kielecki	**13612**	**6533**	**2995**	**9855**	**4502**
Gminy miejsko-wiejskie: *Urban-rural gminas:*					
Bodzentyn	813	368	162	625	236
Chęciny	1309	667	252	879	646
Chmielnik	946	434	225	635	459
Daleszyce	1101	480	259	822	301
Gminy wiejskie: *Rural gminas:*					
Bieliny	593	311	140	481	164
Górno	859	397	197	648	241
Łagów	370	157	70	286	85
Łopuszno	632	331	120	454	182
Masłów	507	229	139	361	118
Miedziana Góra	601	317	154	433	160
Mniów	1040	538	163	749	513
Morawica	654	321	149	496	171
Nowa Słupia	696	338	130	497	175
Piekoszów	1013	489	246	753	255
Pierzchnica	367	154	73	270	173
Raków	472	211	66	334	196
Sitkówka-Nowiny	383	198	113	263	72
Strawczyn	562	275	149	421	166
Zagnańsk	694	318	188	448	189

TABL. 8 (26) **BEZROBOTNI ZAREJESTROWANI W POWIATOWYCH URZĘDACH PRACY W 2009 R. (cd.)**
Stan w dniu 31 XII

REGISTERED UNEMPLOYED PERSONS IN POWIATS IN 2009 (cont.)
As of 31 XII

WYSZCZEGÓLNIENIE *SPECIFICATION*	Ogółem *Total*	w tym kobiety *of which women*	Z prawem do zasiłku *With the benefits rights*	W wieku produkcyjnym mobilnym (18-44 lata) *Working age population (age group of mobility i.e. 18-44)*	Pozostający bez pracy powyżej 12 miesięcy *Out of job for period longer than 12 months*
PODREGION KIELECKI (cd.)					
SUBREGION (cont.)					
Powiat konecki	**7074**	**3474**	**2051**	**4837**	**2245**
Gminy miejsko-wiejskie:					
Urban-rural gminas:					
Końskie	2923	1440	902	1991	944
Stąporków	1944	971	504	1278	525
Gminy wiejskie:					
Rural gminas:					
Fałków	311	136	96	234	90
Gowarczów	433	213	128	291	158
Radoszyce	733	377	184	524	285
Ruda Maleniecka	287	138	108	178	95
Słupia (Konecka)	139	59	32	116	45
Smyków	304	140	97	225	103
Powiat ostrowiecki	**9454**	**4950**	**2343**	**6603**	**2409**
Gminy miejskie:					
Urban gminas:					
Ostrowiec Świętokrzyski	5929	3184	1479	4047	1499
Gminy miejsko-wiejskie:					
Urban-rural gminas:					
Ćmielów	681	340	150	490	173
Kunów	1002	487	271	697	253
Gminy wiejskie:					
Rural gminas:					
Bałtów	278	137	67	198	57
Bodzechów	1168	603	287	836	336
Waśniów	396	199	89	335	91

TABL. 8 (26) **BEZROBOTNI ZAREJESTROWANI W POWIATOWYCH URZĘDACH PRACY W 2009 R. (cd.)**
Stan w dniu 31 XII

REGISTERED UNEMPLOYED PERSONS IN POWIATS IN 2009 (cont.)
As of 31 XII

WYSZCZEGÓLNIENIE *SPECIFICATION*	Ogółem *Total*	w tym kobiety *of which women*	Z prawem do zasiłku *With the benefits rights*	W wieku produkcyjnym mobilnym (18-44 lata) *Working age population (age group of mobility i.e. 18-44)*	Pozostający bez pracy powyżej 12 miesięcy *Out of job for period longer than 12 months*
PODREGION KIELECKI (dok.) *SUBREGION (cont.)*					
Powiat skarżyski	**7267**	**3548**	**1598**	**4748**	**2275**
Gminy miejskie: *Urban gminas:*					
Skarżysko-Kamienna	3947	1908	868	2516	1126
Gminy miejsko-wiejskie: *Urban-rural gminas:*					
Suchedniów	1068	499	238	717	388
Gminy wiejskie: *Rural gminas:*					
Bliżyn	1050	561	218	677	350
Łączna	500	239	108	365	203
Skarżysko Kościelne	702	341	166	473	208
Powiat starachowicki	**6974**	**3454**	**1491**	**4717**	**2169**
Gminy miejskie: *Urban gminas:*					
Starachowice	3924	1929	860	2482	1136
Gminy miejsko-wiejskie: *Urban-rural gminas:*					
Wąchock	613	290	134	426	205
Gminy wiejskie: *Rural gminas:*					
Brody	941	480	187	665	315
Mirzec	594	286	124	438	198
Pawłów	902	469	186	706	315
Miasto na prawach powiatu *City with powiat status*					
Kielce	11285	5402	1520	7178	3467

TABL. 8 (26) **BEZROBOTNI ZAREJESTROWANI W POWIATOWYCH URZĘDACH PRACY W 2009 R. (cd.)**
Stan w dniu 31 XII

REGISTERED UNEMPLOYED PERSONS IN POWIATS IN 2009 (cont.)
As of 31 XII

WYSZCZEGÓLNIENIE *SPECIFICATION*	Ogółem *Total*	w tym kobiety *of which women*	Z prawem do zasiłku *With the benefits rights*	W wieku produkcyjnym mobilnym (18-44 lata) *Working age population (age group of mobility i.e. 18-44)*	Pozostający bez pracy powyżej 12 miesięcy *Out of job for period longer than 12 months*
PODREGION SANDOMIERSKO-JĘDRZEJOWSKI	**28153**	**14527**	**3385**	**21544**	**9485**
SUBREGION					
Powiat buski	**3213**	**1520**	**387**	**2490**	**852**
Gminy miejsko-wiejskie: *Urban-rural gminas:*					
Busko-Zdrój	1582	731	202	1163	433
Gminy wiejskie: *Rural gminas:*					
Gnojno	179	93	6	150	57
Nowy Korczyn	222	111	16	175	59
Pacanów	270	129	24	221	69
Solec-Zdrój	196	98	19	160	51
Stopnica	346	146	64	278	79
Tuczępy	177	85	34	149	40
Wiślica	241	127	22	194	64
Powiat jędrzejowski	**4637**	**2728**	**527**	**3457**	**1793**
Gminy miejsko-wiejskie: *Urban-rural gminas:*					
Jędrzejów	1621	884	206	1163	635
Małogoszcz	683	442	85	496	252
Sędziszów	777	512	66	581	286
Gminy wiejskie: *Rural gminas:*					
Imielno	203	120	15	164	107
Nagłowice	263	148	19	204	100
Oksa	215	126	19	175	72
Słupia (Jędrzejowska)	159	99	14	125	62
Sobków	379	212	73	282	133
Wodzisław	337	185	30	267	146

TABL. 8 (26) **BEZROBOTNI ZAREJESTROWANI W POWIATOWYCH URZĘDACH PRACY W 2009 R. (cd.)**
Stan w dniu 31 XII

REGISTERED UNEMPLOYED PERSONS IN POWIATS IN 2009 (cont.)
As of 31 XII

WYSZCZEGÓLNIENIE *SPECIFICATION*	Ogółem *Total*	w tym kobiety *of which women*	Z prawem do zasiłku *With the benefits rights*	W wieku produkcyjnym mobilnym (18-44 lata) *Working age population (age group of mobility i.e. 18-44)*	Pozostający bez pracy powyżej 12 miesięcy *Out of job for period longer than 12 months*
PODREGION SANDOMIERSKO-JĘDRZEJOWSKI (cd.) *SUBREGION (cont.)*					
Powiat kazimierski	**1918**	**965**	**118**	**1537**	**840**
Gminy miejsko-wiejskie: *Urban-rural gminas:*					
Kazimierza Wielka	1073	537	86	829	430
Skalbmierz	342	184	12	272	175
Gminy wiejskie: *Rural gminas:*					
Bejsce	193	97	5	169	86
Czarnocin	162	76	5	142	75
Opatowiec	148	71	10	125	74
Powiat opatowski	**5458**	**2707**	**766**	**4182**	**2273**
Gminy miejsko-wiejskie: *Urban-rural gminas:*					
Opatów	1253	621	202	932	474
Ożarów	1086	561	145	832	466
Gminy wiejskie: *Rural gminas:*					
Baćkowice	422	212	63	351	136
Iwaniska	955	449	158	744	395
Lipnik	608	276	63	450	332
Sadowie	314	166	52	253	115
Tarłów	476	243	46	347	206
Wojciechowice	344	179	37	273	149

TABL. 8 (26) **BEZROBOTNI ZAREJESTROWANI W POWIATOWYCH URZĘDACH PRACY W 2009 R. (cd.)**
Stan w dniu 31 XII

REGISTERED UNEMPLOYED PERSONS IN POWIATS IN 2009 (cont.)
As of 31 XII

WYSZCZEGÓLNIENIE *SPECIFICATION*	Ogółem *Total*	w tym kobiety *of which women*	Z prawem do zasiłku *With the benefits rights*	W wieku produkcyjnym mobilnym (18-44 lata) *Working age population (age group of mobility i.e. 18-44)*	Pozostający bez pracy powyżej 12 miesięcy *Out of job for period longer than 12 months*
PODREGION SANDOMIERSKO-JĘDRZEJOWSKI (cd.) *SUBREGION (cont.)*					
Powiat pińczowski	**1622**	**858**	**204**	**1216**	**543**
Gminy miejsko-wiejskie: *Urban-rural gminas:*					
Działoszyce	228	99	26	171	121
Pińczów	924	461	138	667	245
Gminy wiejskie: *Rural gminas:*					
Kije	178	115	19	126	76
Michałów	167	117	13	141	63
Złota	125	66	8	111	38
Powiat sandomierski	**4356**	**2136**	**315**	**3398**	**1357**
Gminy miejskie: *Urban gminas:*					
Sandomierz	1238	588	122	860	347
Gminy miejsko-wiejskie: *Urban-rural gminas:*					
Koprzywnica	431	203	19	369	148
Zawichost	274	130	21	208	84
Gminy wiejskie: *Rural gminas:*					
Dwikozy	510	267	31	391	151
Klimontów	641	310	41	524	232
Łoniów	370	199	37	294	109
Obrazów	303	147	15	252	95
Samborzec	393	196	19	337	122
Wilczyce	196	96	10	163	69

TABL. 8 (26) **BEZROBOTNI ZAREJESTROWANI W POWIATOWYCH URZĘDACH PRACY W 2009 R. (dok.)**
Stan w dniu 31 XII

REGISTERED UNEMPLOYED PERSONS IN POWIATS IN 2009 (cont.)
As of 31 XII

WYSZCZEGÓLNIENIE *SPECIFICATION*	Ogółem *Total*	w tym kobiety *of which women*	Z prawem do zasiłku *With the benefits rights*	W wieku produkcyjnym mobilnym (18-44 lata) *Working age population (age group of mobility i.e. 18-44)*	Pozostający bez pracy powyżej 12 miesięcy *Out of job for period longer than 12 months*
PODREGION SANDOMIERSKO-JĘDRZEJOWSKI (dok.) *SUBREGION (cont.)*					
Powiat staszowski	**3924**	**1988**	**731**	**3062**	**689**
Gminy miejsko-wiejskie: *Urban-rural gminas:*					
Osiek	505	272	84	403	116
Połaniec	613	341	111	454	80
Staszów	1320	684	269	993	217
Gminy wiejskie: *Rural gminas:*					
Bogoria	450	220	62	370	98
Łubnice	190	90	18	173	31
Oleśnica	245	98	80	197	42
Rytwiany	400	207	77	297	72
Szydłów	201	76	30	175	33
Powiat włoszczowski	**3025**	**1625**	**337**	**2202**	**1138**
Gminy miejsko-wiejskie: *Urban-rural gminas:*					
Włoszczowa	1163	610	127	830	385
Gminy wiejskie: *Rural gminas:*					
Kluczewsko	378	209	49	281	167
Krasocin	765	454	84	568	289
Moskorzew	215	101	17	158	93
Radków	133	64	9	102	44
Secemin	371	187	51	263	160

TABL. 9 (27) **ZATRUDNIENI W WARUNKACH ZAGROŻENIA [a] W 2009 R.**
PERSONS WORKING IN HAZARDOUS CONDITION [a] IN 2009

WYSZCZEGÓLNIENIE *SPECIFICATION*	Ogółem *Grand total*		Zagrożenia związane *Hazard connected with*					
			ze środowiskiem pracy *work environment*		z uciążliwością pracy *strenuous conditions*		z czynnikami mechanicznymi *mechanical factors*	
	razem *total*	w tym przez jedną grupę czynników *of which one group of factors*	razem *total*	w tym przez jedną grupę czynników *of which one group of factors*	razem *total*	w tym przez jedną grupę czynników *of which one group of factors*	razem *total*	w tym przez jedną grupę czynników *of which one group of factors*
WOJEWÓDZTWO..... *VOIVODSHIP*	**14308**	**11514**	**9443**	**7209**	**3382**	**3136**	**1483**	**1169**
PODREGION KIELECKI..... *SUBREGION*	**11222**	**9108**	**7190**	**5401**	**2855**	**2708**	**1177**	**999**
Powiaty: *Powiats:*								
kielecki	648	371	569	319	55	29	24	23
konecki	1014	767	751	552	168	138	95	77
ostrowiecki.....	2163	1468	1631	971	464	464	68	33
skarżyski.....	2015	1890	499	444	881	845	635	601
starachowicki.....	1553	1083	1293	910	46	31	214	142
Miasto na prawach powiatu *City with powiat status*								
Kielce	3829	3529	2447	2205	1241	1201	141	123
PODREGION SANDOMIERSKO-JĘDRZEJOWSKI ..... *SUBREGION*	**3086**	**2406**	**2253**	**1808**	**527**	**428**	**306**	**170**
Powiaty: *Powiats:*								
buski.....	114	82	13	12	100	69	1	1
jędrzejowski.....	677	641	655	637	-	-	22	4
kazimierski.....	36	25	11	-	25	25	-	-
opatowski	82	36	78	32	-	-	4	4
pińczowski.....	269	258	213	202	52	52	4	4
sandomierski	410	305	271	166	78	78	61	61
staszowski.....	1084	848	777	620	272	204	35	24
włoszczowski.....	414	211	235	139	-	-	179	72

a Liczeni tylko jeden raz w grupie czynnika przeważającego, tzn. mającego największe szkodliwe znaczenie na danym stanowisku pracy; dane dotyczą podmiotów, w których liczba pracujących przekracza 9 osób.

a Listed only once by predominant factor, i.e., the factor having the most hazardous effect at a given work post; data concern entities employing more than 9 persons.

TABL. 10 (28) **POSZKODOWANI W WYPADKACH PRZY PRACY [a] (poza gospodarstwami indywidualnymi w rolnictwie) WEDŁUG SKUTKÓW I LICZBY DNI NIEZDOLNOŚCI DO PRACY W 2009 R.**

PERSONS INJURED IN ACCIDENTS AT WORK [a] (excluding private farms in agriculture) BY RESULTS AND DAYS OF INABILITY TO WORK IN 2009

WYSZCZEGÓLNIENIE *SPECIFICATION*	Ogółem *Grand total*	W tym w wypadkach *Of which in*			Liczba dni niezdolności do pracy [b] *Number of days of an inability to work [b]*	
		śmiertelnych *fatal accidents*	ciężkich *serious accidents*	lekkich *not serious accidents*	w liczbach bezwzględnych *in absolute numbers*	na jednego poszkodowanego *per 1 person injured*
WOJEWÓDZTWO ..... *VOIVODSHIP*	**1857**	**10**	**39**	**1808**	**90203**	**48,8**
PODREGION KIELECKI ..... *SUBREGION*	**1463**	**8**	**21**	**1434**	**67812**	**46,6**
Powiaty: *Powiats:*						
kielecki	131	1	2	128	7161	55,1
konecki	89	-	2	87	5124	57,6
ostrowiecki	150	-	1	149	8341	55,6
skarżyski	137	1	2	134	7161	52,7
starachowicki	103	1	2	100	5503	54,0
Miasto na prawach powiatu *City with powiat status*						
Kielce	853	5	12	836	34522	40,7
PODREGION SANDOMIERSKO-JĘDRZEJOWSKI ..... *SUBREGION*	**394**	**2**	**18**	**374**	**22391**	**57,1**
Powiaty: *Powiats:*						
buski	59	-	9	50	3431	58,2
jędrzejowski	104	-	3	101	6339	61,0
kazimierski	7	-	-	7	294	42,0
opatowski	33	1	1	31	1486	46,4
pińczowski	40	-	1	39	1976	49,4
sandomierski	72	-	-	72	3479	48,3
staszowski	54	1	2	51	4151	78,3
włoszczowski	25	-	2	23	1235	49,4

a Zgłoszone w danym roku. *b* Bez osób poszkodowanych w wypadkach śmiertelnych.

a Registered in a given year. b Excluding persons injured in fatal accidents.

TABL. 1 (29) **WODOCIĄGI I KANALIZACJA W 2009 R.**
WATER–LINE AND SEWERAGE SYSTEMS IN 2009

WYSZCZEGÓLNIENIE *SPECIFICATION*	Sieć w km *Network in km*		Połączenia prowadzące do budynków mieszkalnych *Connections leading to residential buildings*		Zużycie wody z wodociągów w gospodarstwach domowych *Consumption of water from water – line systems in households*		Ścieki odprowadzone w dam^3 [b] *Waste water discharged in dam^3* [b]
	wodociągowa rozdzielcza *water – line distribution*	kanalizacyjna [a] *sewerage* [a]	wodociągowe *water – line system*	kanalizacyjne *sewerage system*	w dam^3 *in dam^3*	na 1 mieszkańca w m^3 *per capita in m^3*	
	stan w dniu 31 XII *as of 31 XII*						
WOJEWÓDZTWO *VOIVODSHIP*	**12143,1**	**3040,7**	**221859**	**70917**	**31331,6**	**24,6**	**29183,8**
PODREGION KIELECKI *SUBREGION*	**5745,7**	**1927,8**	**123429**	**46040**	**21415,3**	**27,6**	**21938,0**
Powiat kielecki	**2414,5**	**803,9**	**48265**	**15539**	**4512,4**	**22,4**	**2540,1**
Gminy miejsko-wiejskie: *Urban-rural gminas:*							
Bodzentyn	123,3	24,1	2916	736	234,0	20,2	79,0
w tym miasto *of which city*	13,4	14,7	798	543	62,0	27,8	58,0
Chęciny	136,9	19,8	3352	701	304,5	20,6	99,7
w tym miasto *of which city*	25,5	10,0	895	534	102,3	24,2	87,3
Chmielnik	169,9	50,8	2665	1338	208,7	18,1	183,8
w tym miasto *of which city*	28,9	13,0	720	603	104,2	26,6	128,8
Daleszyce	176,6	63,6	3938	1376	338,7	22,4	218,0
w tym miasto *of which city*	21,1	16,2	772	682	84,3	28,8	177,7
Gminy wiejskie: *Rural gminas:*							
Bieliny	133,4	46,6	2338	616	163,4	16,5	66,0
Górno	119,2	36,3	2753	683	471,0	35,6	193,0
Łagów	132,4	31,9	1642	574	227,0	33,4	47,0
Łopuszno	150,5	10,8	1939	162	171,8	19,1	19,5
Masłów	84,9	9,8	1917	276	193,0	19,7	40,6
Miedziana Góra	97,8	24,0	2671	615	266,9	25,9	62,0
Mniów	133,1	15,4	2299	286	205,6	22,2	40,7
Morawica	195,2	107,2	4172	2398	340,5	24,3	427,0
Nowa Słupia	98,4	21,2	2059	464	122,4	12,7	68,9
Piekoszów	166,9	105,4	3945	1327	377,6	24,1	274,0
Pierzchnica	95,2	9,5	1410	303	97,2	20,2	72,0
Raków	67,1	25,4	1142	501	61,3	10,9	35,1
Sitkówka-Nowiny	61,5	63,4	1309	982	197,4	27,9	294,3
Strawczyn	137,2	92,0	2072	1273	224,8	22,4	122,0
Zagnańsk	135,0	46,7	3726	928	306,6	24,0	197,5

a Sieć rozdzielcza i kolektory. *b* Do kanalizacji miejskiej.
a Distribution network and collectors. b To urban sewerage.

TABL. 1 (29) **WODOCIĄGI I KANALIZACJA W 2009 R. (cd.)**

WATER–LINE AND SEWERAGE SYSTEMS IN 2009 (cont.)

WYSZCZEGÓLNIENIE *SPECIFICATION*	Sieć w km *Network in km*		Połączenia prowadzące do budynków mieszkalnych *Connections leading to residential buildings*		Zużycie wody z wodociągów w gospodarstwach domowych *Consumption of water from water – line systems in households*		Ścieki odprowadzone w dam^3 [b] *Waste water discharged in dam^3* [b]
	wodociągowa rozdzielcza *water – line distribution*	kanalizacyjna [a] *sewerage* [a]	wodociągowe *water – line system*	kanalizacyjne *sewerage system*	w dam^3 *in dam^3*	na 1 mieszkańca w m^3 *per capita in m^3*	
	stan w dniu 31 XII *as of 31 XII*						
PODREGION KIELECKI (cd.) *SUBREGION (cont.)*							
Powiat konecki	**1001,7**	**98,5**	**17510**	**2482**	**1876,0**	**22,5**	**1116,8**
Gminy miejsko-wiejskie: *Urban-rural gminas:*							
Końskie	253,2	68,5	5696	1503	966,7	26,6	954,3
w tym miasto *of which city*	72,1	50,0	2078	1277	687,9	34,0	895,3
Stąporków	197,7	11,8	3674	361	261,2	14,5	103,2
w tym miasto *of which city*	21,2	11,8	547	361	137,5	23,2	103,2
Gminy wiejskie: *Rural gminas:*							
Fałków	110,2	0,5	1340	6	93,7	20,1	6,7
Gowarczów	74,7	-	1521	-	97,4	20,5	-
Radoszyce	148,6	17,7	2192	612	159,6	17,8	52,6
Ruda Maleniecka	72,0	-	1241	-	65,5	20,2	-
Słupia (Konecka)	78,3	-	864	-	159,7	45,4	-
Smyków	67,0	-	982	-	72,2	19,4	-
Powiat ostrowiecki	**866,1**	**190,2**	**17320**	**5882**	**3212,6**	**28,0**	**2935,2**
Gminy miejskie: *Urban gminas:*							
Ostrowiec Świętokrzyski	217,8	149,2	6973	5037	2294,6	31,6	2773,2
Gminy miejsko-wiejskie: *Urban-rural gminas:*							
Ćmielów	110,8	16,9	2070	322	133,4	17,2	41,7
w tym miasto *of which city*	27,8	13,4	780	292	40,0	12,5	39,2
Kunów	119,6	13,4	2672	382	258,9	26,0	80,0
w tym miasto *of which city*	18,9	13,4	719	382	88,6	28,8	80,0
Gminy wiejskie: *Rural gminas:*							
Bałtów	61,7	-	770	-	68,1	17,4	-
Bodzechów	185,1	7,6	3386	74	325,6	24,0	22,9
Waśniów	171,1	3,1	1449	67	132,0	18,8	17,4

a Sieć rozdzielcza i kolektory. *b* Do kanalizacji miejskiej.

a Distribution network and collectors. b To urban sewerage.

TABL. 1 (29) **WODOCIĄGI I KANALIZACJA W 2009 R. (cd.)**
WATER–LINE AND SEWERAGE SYSTEMS IN 2009 (cont.)

WYSZCZEGÓLNIENIE *SPECIFICATION*	Sieć w km *Network in km*		Połączenia prowadzące do budynków mieszkalnych *Connections leading to residential buildings*		Zużycie wody z wodociągów w gospodarstwach domowych *Consumption of water from water – line systems in households*		Ścieki odprowadzone w dam^3 [b] *Waste water discharged in dam^3* [b]
	wodociągowa rozdzielcza *water – line distribution*	kanalizacyjna [a] *sewerage* [a]	wodociągowe *water – line system*	kanalizacyjne *sewerage system*	w dam^3 *in dam^3*	na 1 mieszkańca w m^3 *per capita in m^3*	
	stan w dniu 31 XII *as of 31 XII*						
PODREGION KIELECKI (dok.) *SUBREGION (cont.)*							
Powiat skarżyski	**471,8**	**128,8**	**12342**	**3447**	**2352,2**	**29,9**	**2220,6**
Gminy miejskie: *Urban gminas:*							
Skarżysko-Kamienna	156,1	101,0	4883	2458	1712,7	35,7	1968,3
Gminy miejsko-wiejskie: *Urban-rural gminas:*							
Suchedniów	90,8	23,8	2395	903	274,4	25,8	243,2
w tym miasto *of which city*	65,4	20,2	1867	812	232,9	26,7	235,6
Gminy wiejskie: *Rural gminas:*							
Bliżyn	117,5	-	1974	-	161,0	18,9	-
Łączna	56,7	2,3	1411	64	98,6	18,7	7,1
Skarżysko Kościelne	50,7	1,7	1679	22	105,5	17,2	2,0
Powiat starachowicki	**678,7**	**397,2**	**15834**	**8996**	**1362,3**	**14,6**	**2855,6**
Gminy miejskie: *Urban gminas:*							
Starachowice	186,1	153,6	5750	5034	581,6	11,2	2524,4
Gminy miejsko-wiejskie: *Urban-rural gminas:*							
Wąchock	72,5	56,2	1871	1381	123,9	17,8	97,0
w tym miasto *of which city*	25,5	28,3	782	757	54,7	19,9	54,6
Gminy wiejskie: *Rural gminas:*							
Brody	123,2	78,4	2756	1618	199,4	18,3	127,4
Mirzec	98,3	0,4	1971	1	173,7	20,7	0,4
Pawłów	198,6	108,6	3486	962	283,7	18,8	106,4
Miasto na prawach powiatu *City with powiat status*							
Kielce	312,9	309,2	12158	9694	8099,8	39,5	10269,7

a Sieć rozdzielcza i kolektory. *b* Do kanalizacji miejskiej.
a Distribution network and collectors. b To urban sewerage.

TABL. 1 (29) **WODOCIĄGI I KANALIZACJA W 2009 R. (cd.)**

WATER–LINE AND SEWERAGE SYSTEMS IN 2009 (cont.)

WYSZCZEGÓLNIENIE *SPECIFICATION*	Sieć w km *Network in km*		Połączenia prowadzące do budynków mieszkalnych *Connections leading to residential buildings*		Zużycie wody z wodociągów w gospodarstwach domowych *Consumption of water from water – line systems in households*		Ścieki odprowadzone w dam^3 [b] *Waste water discharged in dam^3* [b]
	wodociągowa rozdzielcza *water – line distribution*	kanalizacyjna [a] *sewerage* [a]	wodociągowe *water – line system*	kanalizacyjne *sewerage system*	w dam^3 *in dam^3*	na 1 mieszkańca w m^3 *per capita in m^3*	
	stan w dniu 31 XII *as of 31 XII*						
PODREGION SANDOMIERSKO-JĘDRZEJOWSKI ..... *SUBREGION*	**6397,4**	**1112,9**	**98430**	**24877**	**9916,3**	**20,0**	**7245,8**
Powiat buski.....	**1083,5**	**214,3**	**16646**	**5282**	**1747,2**	**23,9**	**1538,3**
Gminy miejsko-wiejskie: *Urban-rural gminas:*							
Busko-Zdrój	281,0	101,8	5640	3210	857,4	26,5	1277,0
w tym miasto ..... *of which city*	45,6	53,8	1486	2228	582,9	34,4	1196,3
Gminy wiejskie: *Rural gminas:*							
Gnojno	94,7	1,8	1017	30	124,5	26,7	11,0
Nowy Korczyn	120,5	14,6	1587	456	112,5	17,8	21,5
Pacanów	212,0	14,4	2077	239	159,0	20,6	55,0
Solec-Zdrój	99,5	6,4	1425	199	91,5	18,3	65,9
Stopnica.....	125,7	47,8	2167	623	185,5	23,9	70,9
Tuczępy	63,1	6,8	1037	80	89,0	23,3	11,0
Wiślica	87,0	20,7	1696	445	127,8	22,7	26,0
Powiat jędrzejowski.....	**656,9**	**156,8**	**14582**	**4065**	**1456,9**	**16,4**	**1164,5**
Gminy miejsko-wiejskie: *Urban-rural gminas:*							
Jędrzejów.....	128,8	65,6	4129	2253	566,0	19,5	697,8
w tym miasto ..... *of which city*	41,7	41,6	2146	1723	399,8	24,5	630,2
Małogoszcz	130,5	38,1	2376	637	238,2	20,3	166,1
w tym miasto ..... *of which city*	24,6	25,0	552	503	101,6	26,2	145,6
Sędziszów.....	110,7	6,4	2328	147	211,3	16,4	126,0
w tym miasto ..... *of which city*	29,7	6,4	866	147	132,3	19,7	126,0
Gminy wiejskie: *Rural gminas:*							
Imielno	67,2	-	1150	-	91,0	20,1	-
Nagłowice	12,4	10,5	256	161	21,6	4,1	61,0
Oksa	27,6	-	652	-	61,5	12,6	-
Słupia (Jędrzejowska).....	0,5	3,7	6	101	4,6	1,0	14,0
Sobków	84,3	23,0	1941	554	149,7	17,9	47,6
Wodzisław	94,9	9,5	1744	212	113,0	15,1	52,0

a Sieć rozdzielcza i kolektory. *b* Do kanalizacji miejskiej.

a Distribution network and collectors. b To urban sewerage.

TABL. 1 (29) **WODOCIĄGI I KANALIZACJA W 2009 R. (cd.)**
WATER–LINE AND SEWERAGE SYSTEMS IN 2009 (cont.)

WYSZCZEGÓLNIENIE *SPECIFICATION*	Sieć w km *Network in km*		Połączenia prowadzące do budynków mieszkalnych *Connections leading to residential buildings*		Zużycie wody z wodociągów w gospodarstwach domowych *Consumption of water from water – line systems in households*		Ścieki odprowadzone w dam^3 [b] *Waste water discharged in dam^3* [b]
	wodociągowa rozdzielcza *water – line distribution*	kanalizacyjna [a] *sewerage* [a]	wodociągowe *water – line system*	kanalizacyjne *sewerage system*	w dam^3 *in dam^3*	na 1 mieszkańca w m^3 *per capita in m^3*	
	stan w dniu 31 XII *as of 31 XII*						
PODREGION SANDOMIERSKO-JĘDRZEJOWSKI (cd.) *SUBREGION (cont.)*							
Powiat kazimierski	**548,6**	**57,0**	**6894**	**1132**	**570,6**	**16,2**	**225,2**
Gminy miejsko-wiejskie: *Urban-rural gminas:*							
Kazimierza Wielka	132,8	40,6	2388	867	225,5	13,6	185,7
w tym miasto *of which city*	17,8	24,7	950	732	125,6	22,0	166,8
Skalbmierz	139,9	15,4	1691	250	134,9	19,8	27,7
w tym miasto *of which city*	7,4	11,4	399	173	30,0	23,1	21,8
Gminy wiejskie: *Rural gminas:*							
Bejce	94,9	-	817	-	58,7	13,8	-
Czarnocin	99,5	-	1051	-	85,2	21,1	-
Opatowiec	81,5	1,0	947	15	66,3	18,9	11,8
Powiat opatowski	**1018,6**	**128,0**	**11532**	**2283**	**1079,7**	**19,4**	**654,7**
Gminy miejsko-wiejskie: *Urban-rural gminas:*							
Opatów	150,4	31,0	2026	680	250,8	20,2	254,6
w tym miasto *of which city*	67,0	30,2	1111	671	110,2	16,3	247,5
Ożarów	183,5	16,5	2454	465	284,0	25,4	142,2
w tym miasto *of which city*	11,9	13,8	501	442	152,1	32,5	126,0
Gminy wiejskie: *Rural gminas:*							
Baćkowice	105,9	6,6	1205	49	109,6	21,5	24,0
Iwaniska	127,0	18,9	1313	301	94,0	13,5	88,0
Lipnik	115,7	12,0	1260	240	117,1	20,8	30,0
Sadowie	84,1	-	692	-	61,4	14,5	-
Tarłów	98,3	17,9	1356	346	85,2	15,0	56,2
Wojciechowice	153,7	25,1	1226	202	77,6	17,9	59,7

a Sieć rozdzielcza i kolektory. *b* Do kanalizacji miejskiej.
a Distribution network and collectors. b To urban sewerage.

TABL. 1 (29) **WODOCIĄGI I KANALIZACJA W 2009 R. (cd.)**
WATER–LINE AND SEWERAGE SYSTEMS IN 2009 (cont.)

WYSZCZEGÓLNIENIE *SPECIFICATION*	Sieć w km *Network in km*		Połączenia prowadzące do budynków mieszkalnych *Connections leading to residential buildings*		Zużycie wody z wodociągów w gospodarstwach domowych *Consumption of water from water – line systems in households*		Ścieki odprowadzone w dam^3 [b] *Waste water discharged in dam^3* [b]
	wodociągowa rozdzielcza *water – line distribution*	kanalizacyjna [a] *sewerage* [a]	wodociągowe *water – line system*	kanalizacyjne *sewerage system*	w dam^3 *in dam^3*	na 1 mieszkańca w m^3 *per capita in m^3*	
	stan w dniu 31 XII *as of 31 XII*						
PODREGION SANDOMIERSKO-JĘDRZEJOWSKI (cd.) *SUBREGION (cont.)*							
Powiat pińczowski	**476,5**	**114,4**	**7862**	**1917**	**772,0**	**18,6**	**832,0**
Gminy miejsko-wiejskie: *Urban-rural gminas:*							
Działoszyce	130,1	1,0	1459	18	78,2	14,2	6,2
w tym miasto *of which city*	3,6	1,0	194	18	15,8	15,3	6,2
Pińczów	150,4	32,4	2988	1008	480,0	22,1	700,9
w tym miasto *of which city*	32,2	22,9	1054	945	355,9	30,9	672,9
Gminy wiejskie: *Rural gminas:*							
Kije	58,2	46,8	1398	416	81,8	17,8	66,9
Michałów	54,1	-	720	-	13,4	2,8	-
Złota	83,7	34,2	1297	475	118,6	24,9	58,0
Powiat sandomierski	**1076,2**	**169,0**	**14831**	**3697**	**1684,9**	**20,9**	**1136,5**
Gminy miejskie: *Urban gminas:*							
Sandomierz	121,2	93,3	2603	2050	672,2	27,3	921,4
Gminy miejsko-wiejskie: *Urban-rural gminas:*							
Koprzywnica	80,8	18,0	1746	563	101,8	14,4	63,3
w tym miasto *of which city*	24,9	18,0	787	563	43,4	17,1	63,3
Zawichost	103,1	1,0	1150	48	132,4	28,5	16,0
w tym miasto *of which city*	15,5	1,0	423	48	50,5	28,1	16,0
Gminy wiejskie: *Rural gminas:*							
Dwikozy	152,0	1,4	2087	15	204,8	22,7	19,3
Klimontów	71,3	25,9	1066	576	68,3	8,0	55,5
Łoniów	148,0	-	1726	-	135,0	18,0	-
Obrazów	133,7	11,2	1634	212	110,0	16,5	15,0
Samborzec	163,8	18,2	1917	233	172,0	19,4	46,0
Wilczyce	102,3	-	902	-	88,4	22,6	-

a Sieć rozdzielcza i kolektory. *b* Do kanalizacji miejskiej.

a Distribution network and collectors. b To urban sewerage.

TABL. 1 (29) **WODOCIĄGI I KANALIZACJA W 2009 R. (dok.)**
WATER–LINE AND SEWERAGE SYSTEMS IN 2009 (cont.)

WYSZCZEGÓLNIENIE *SPECIFICATION*	Sieć w km *Network in km*		Połączenia prowadzące do budynków mieszkalnych *Connections leading to residential buildings*		Zużycie wody z wodociągów w gospodarstwach domowych *Consumption of water from water – line systems in households*		Ścieki odprowadzone w dam^3 [b] *Waste water discharged in dam^3* [b]
	wodociągowa rozdzielcza *water – line distribution*	kanalizacyjna [a] *sewerage* [a]	wodociągowe *water – line system*	kanalizacyjne *sewerage system*	w dam^3 *in dam^3*	na 1 mieszkańca w m^3 *per capita in m^3*	
	stan w dniu 31 XII *as of 31 XII*						
PODREGION SANDOMIERSKO-JĘDRZEJOWSKI (dok.) *SUBREGION (cont.)*							
Powiat staszowski	**953,6**	**149,7**	**16390**	**3857**	**1786,1**	**24,3**	**1155,1**
Gminy miejsko-wiejskie: *Urban-rural gminas:*							
Osiek	129,6	17,9	2114	409	136,2	17,2	26,5
w tym miasto *of which city*	23,4	17,9	530	409	30,1	15,1	26,5
Połaniec	115,6	37,0	2099	912	308,0	25,9	380,6
w tym miasto *of which city*	36,6	37,0	1151	912	241,6	29,0	380,6
Staszów	222,6	32,9	4951	1387	703,0	26,8	587,1
w tym miasto *of which city*	68,8	32,7	2078	1384	518,3	34,0	577,1
Gminy wiejskie: *Rural gminas:*							
Bogoria	150,5	39,0	2174	624	139,7	17,5	106,0
Łubnice	119,7	-	1229	-	138,3	31,4	-
Oleśnica	47,5	15,6	1015	432	66,8	17,2	40,6
Rytwiany	95,9	1,2	1535	16	159,8	25,4	4,4
Szydłów	72,2	6,1	1273	77	134,3	27,6	9,9
Powiat włoszczowski	**583,5**	**123,7**	**9693**	**2644**	**818,9**	**17,5**	**539,5**
Gminy miejsko-wiejskie: *Urban-rural gminas:*							
Włoszczowa	166,5	57,9	3670	1830	359,7	17,7	392,1
w tym miasto *of which city*	76,2	39,3	1633	1561	262,4	24,6	371,9
Gminy wiejskie: *Rural gminas:*							
Kluczewsko	94,8	41,3	1170	521	93,3	17,9	47,8
Krasocin	146,0	6,7	2474	127	247,3	23,0	79,7
Moskorzew	13,1	-	111	-	8,6	3,0	-
Radków	61,5	13,3	866	99	45,8	17,8	9,0
Secemin	101,6	4,5	1402	67	64,2	12,8	10,9

a Sieć rozdzielcza i kolektory. *b* Do kanalizacji miejskiej.
a Distribution network and collectors. b To urban sewerage.

TABL. 2 (30) **SIEĆ GAZOWA ORAZ ODBIORCY I ZUŻYCIE GAZU Z SIECI W GOSPODARSTWACH DOMOWYCH W 2009 R.**

GAS–LINE SYSTEM AS WELL AS CONSUMERS AND CONSUMPTION OF GAS FROM GAS-LINE SYSTEM IN HOUSEHOLDS IN 2009

WYSZCZEGÓLNIENIE *SPECIFICATION*	Sieć gazowa w km *Gas line network in km*	Połączenia prowadzące do budynków mieszkalnych [a] *Connections leading to residential buildings* [a]	Odbiorcy gazu z sieci [b] *Consumers of gas from gas--line system* [b]	Zużycie gazu z sieci [c] *Consumption of gas from gas-line system* [c]	
	stan w dniu 31 XII *as of 31 XII*			w hm^3 *in hm^3*	na 1 mieszkańca w m^3 *per capita in m^3*
WOJEWÓDZTWO..... *VOIVODSHIP*	**3848,8**	**65517**	**160471**	**76,4**	**60,1**
PODREGION KIELECKI..... *SUBREGION*	**1821,3**	**39879**	**127502**	**58,0**	**74,7**
Powiaty: *Powiats:*					
kielecki	206,7	2871	2034	1,7	8,5
konecki	156,6	2742	6796	4,3	51,6
ostrowiecki.....	369,6	10140	24674	9,1	79,5
skarżyski.....	275,7	6235	18339	7,3	92,9
starachowicki.....	512,3	9520	18496	6,8	72,8
Miasto na prawach powwiatu *City with powiat status*					
Kielce	300,4	8371	57163	28,7	140,2
PODREGION SANDOMIERSKO-JĘDRZEJOWSKI ..... *SUBREGION*	**2027,5**	**25638**	**32969**	**18,5**	**37,3**
Powiaty: *Powiats:*					
buski.....	585,7	8025	9348	5,1	69,1
jędrzejowski.....	-	-	-	-	-
kazimierski.....	-	-	-	-	-
opatowski	400,8	3630	4430	2,6	47,2
pińczowski.....	34,3	41	23	0,0	0,6
sandomierski	738,0	10433	13336	7,7	95,4
staszowski.....	268,7	3509	5832	3,1	41,6
włoszczowski.....	-	-	-	-	-

a W 2007 r. łącznie z połączeniami prowadzącymi do budynków niemieszkalnych. *b* Bez korzystających z gazomierzy zbiorczych. *c* W jednostkach naturalnych, według których następuje rozliczenie z odbiorcami.

a In 2007 including connections leading to non-residential buildings. b Excluding gas consumers using collective gas-meters. c Consumption of gas in natural units on the basis of which settlements with clients occur.

TABL. 3 (31) **ODBIORCY ORAZ ZUŻYCIE ENERGII ELEKTRYCZNEJ W GOSPODARSTWACH DOMOWYCH W 2009 R.**
CONSUMERS AND CONSUMPTION OF ELECTRICITY IN HOUSEHOLDS IN 2009

WYSZCZEGÓLNIENIE *SPECIFICATION*	Odbiorcy energii elektrycznej [a] *Consumers of electricity* [a]	Zużycie energii elektrycznej *Consumption of electricity*		
		w GW·h *in GW·h*	na 1 mieszkańca *per capita*	na 1 odbiorcę [b] *per consumer* [b]
			w kW·h *in kW·h*	
WOJEWÓDZTWO.....	**454914**	**751,0**	**590,8**	**1652,2**
VOIVODSHIP				
PODREGION KIELECKI.....	**281024**	**446,9**	**575,9**	**1593,4**
SUBREGION				
Powiaty:				
Powiats:				
kielecki	62447	120,4	598,7	1933,3
konecki	29409	43,2	519,7	1472,8
ostrowiecki.....	43645	62,8	546,5	1439,5
skarżyski.....	32077	45,1	574,6	1406,4
starachowicki.....	35112	50,8	543,9	1447,9
Miasto na prawach powiatu				
City with powiat status				
Kielce	78334	124,5	607,8	1595,7
PODREGION SANDOMIERSKO-JĘDRZEJOWSKI	**173890**	**304,1**	**614,1**	**1746,9**
SUBREGION				
Powiaty:				
Powiats:				
buski.....	26616	45,4	620,6	1706,2
jędrzejowski.....	31914	57,2	644,8	1793,9
kazimierski.....	11567	25,3	717,3	2178,8
opatowski	19594	31,2	561,2	1591,7
pińczowski.....	15343	25,8	624,1	1682,9
sandomierski	26581	47,6	589,4	1791,5
staszowski.....	26038	43,3	590,1	1655,4
włoszczowski.....	16237	28,2	602,3	1735,4

a Stan w dniu 31 XII. *b* Do przeliczeń przyjęto przeciętną liczbę odbiorców w roku.
a As of 31 XII. b The average number of consumers during the year was used in calculations.

TABL. 4 (32) **ZASOBY MIESZKANIOWE [a] W 2009 R.**
Stan w dniu 31 XII

DWELLING STOCKS [a] IN 2009
As of 31 XII

WYSZCZEGÓLNIENIE *SPECIFICATION*	Mieszkania *Dwellings*	Izby *Rooms*	Powierzchnia użytkowa mieszkań w tys. m^2 *Usable floor space of dwellings in thous. m^2*	Przeciętna *Average*				
				liczba izb w mieszkaniu *number of rooms in a dwelling*	liczba osób na *number of persons*		powierzchnia użytkowa w m^2 *usable floor space in m^2*	
					1 mieszkanie *per dwelling*	1 izbę *per room*	1 mieszkania *per dwelling*	na 1 osobę *per person*
WOJEWÓDZTWO..... VOIVODSHIP	**422041**	**1543220**	**30157**	**3,66**	**3,01**	**0,82**	**71,5**	**23,7**
PODREGION KIELECKI..... SUBREGION	**264664**	**944004**	**17749**	**3,57**	**2,93**	**0,82**	**67,1**	**22,9**
Powiat kielecki	**55811**	**220789**	**4658**	**3,96**	**3,61**	**0,91**	**83,5**	**23,1**
Gminy miejsko-wiejskie: *Urban-rural gminas:*								
Bodzentyn.....	3238	12128	270	3,75	3,60	0,96	83,5	23,2
w tym miasto ..... *of which city*	800	3223	69	4,03	2,81	0,70	85,7	30,5
Chęciny.....	4229	17128	333	4,05	3,50	0,87	78,6	22,4
w tym miasto ..... *of which city*	1329	5286	102	3,98	3,21	0,81	76,9	24,0
Chmielnik.....	3670	13155	263	3,58	3,14	0,88	71,7	22,8
w tym miasto ..... *of which city*	1455	5019	94	3,45	2,68	0,78	64,7	24,2
Daleszyce	4236	15915	339	3,76	3,59	0,95	79,9	22,3
w tym miasto ..... *of which city*	935	3578	71	3,83	3,15	0,82	75,9	24,1
Gminy wiejskie: *Rural gminas:*								
Bieliny	2214	9535	212	4,31	4,48	1,04	95,7	21,4
Górno.....	3138	13672	308	4,36	4,24	0,97	98,0	23,1
Łagów	2003	6823	152	3,41	3,38	0,99	75,9	22,4
Łopuszno	2263	8841	192	3,91	3,98	1,02	84,7	21,3
Masłów	2555	11181	251	4,38	3,85	0,88	98,2	25,5
Miedziana Góra	2975	12899	272	4,34	3,48	0,80	91,4	26,3
Mniów	2577	9434	191	3,66	3,60	0,98	74,2	20,6
Morawica	3747	16219	352	4,33	3,78	0,87	94,0	24,9
Nowa Słupia.....	2756	10052	209	3,65	3,50	0,96	75,7	21,6
Piekoszów	3985	16949	338	4,25	3,95	0,93	84,8	21,5
Pierzchnica	1560	5554	120	3,56	3,10	0,87	77,2	24,9
Raków.....	2075	7236	147	3,49	2,72	0,78	70,8	26,0
Sitkówka-Nowiny	2200	8226	156	3,74	3,24	0,87	71,0	22,0
Strawczyn	2438	10231	228	4,20	4,13	0,98	93,4	22,6
Zagnańsk.....	3952	15611	327	3,95	3,24	0,82	82,7	25,5

a Na podstawie bilansów; mieszkania zamieszkane obejmują mieszkania stale i czasowo zamieszkane.

a Based on balances; inhabited dwellings include dwellings permanently and temporarily inhabited.

TABL. 4 (32) **ZASOBY MIESZKANIOWE [a] W 2009 R. (cd.)**
Stan w dniu 31 XII

DWELLING STOCKS [a] IN 2009 (cont.)
As of 31 XII

WYSZCZEGÓLNIENIE *SPECIFICATION*	Mieszkania *Dwellings*	Izby *Rooms*	Powierzchnia użytkowa mieszkań w tys. m^2 *Usable floor space of dwellings in thous. m^2*	Przeciętna *Average*				
				liczba izb w mieszkaniu *number of rooms in a dwelling*	liczba osób na *number of persons*		powierzchnia użytkowa w m^2 *usable floor space in m^2*	
					1 mieszkanie *per dwelling*	1 izbę *per room*	1 mieszkania *per dwelling*	na 1 osobę *per person*
PODREGION KIELECKI (cd.) *SUBREGION (cont.)*								
Powiat konecki.....	**28773**	**102302**	**1984**	**3,56**	**2,88**	**0,81**	**69,0**	**23,9**
Gminy miejsko-wiejskie: *Urban-rural gminas:*								
Końskie.....	12699	45943	865	3,62	2,85	0,79	68,1	23,9
w tym miasto ..... *of which city*	7528	27195	480	3,61	2,67	0,74	63,7	23,9
Stąporków.....	6638	23254	434	3,50	2,71	0,77	65,5	24,2
w tym miasto ..... *of which city*	2077	7472	127	3,60	2,84	0,79	61,1	21,5
Gminy wiejskie: *Rural gminas:*								
Fałków	1592	5907	116	3,71	2,93	0,79	72,6	24,7
Gowarczów.....	1568	5698	116	3,63	3,03	0,83	73,9	24,4
Radoszyce.....	2686	9073	189	3,38	3,34	0,99	70,5	21,1
Ruda Maleniecka	1414	4543	91	3,21	2,28	0,71	64,7	28,3
Słupia (Konecka)	1038	3932	86	3,79	3,35	0,88	83,1	24,8
Smyków	1138	3952	86	3,47	3,26	0,94	75,6	23,2
Powiat ostrowiecki	**40558**	**145742**	**2647**	**3,59**	**2,83**	**0,79**	**65,3**	**23,1**
Gminy miejskie: *Urban gminas:*								
Ostrowiec Świętokrzyski.....	27119	96540	1639	3,56	2,67	0,75	60,4	22,6
Gminy miejsko-wiejskie: *Urban-rural gminas:*								
Ćmielów.....	2796	9551	193	3,42	2,77	0,81	68,8	24,9
w tym miasto ..... *of which city*	1144	3959	75	3,46	2,79	0,81	65,4	23,5
Kunów.....	3165	11371	217	3,59	3,14	0,87	68,5	21,8
w tym miasto ..... *of which city*	1015	3697	66	3,64	3,00	0,82	64,6	21,5
Gminy wiejskie: *Rural gminas:*								
Bałtów.....	1226	4409	98	3,60	3,18	0,88	79,9	25,1
Bodzechów	4382	17302	355	3,95	3,10	0,79	80,9	26,1
Waśniów	1870	6569	147	3,51	3,76	1,07	78,6	20,9

a Na podstawie bilansów; mieszkania zamieszkane obejmują mieszkania stale i czasowo zamieszkane.

a Based on balances; inhabited dwellings include dwellings permanently and temporarily inhabited.

TABL. 4 (32) **ZASOBY MIESZKANIOWE [a] W 2009 R. (cd.)**
Stan w dniu 31 XII

DWELLING STOCKS [a] IN 2009 (cont.)
As of 31 XII

WYSZCZEGÓLNIENIE *SPECIFICATION*	Mieszkania *Dwellings*	Izby *Rooms*	Powierzchnia użytkowa mieszkań w tys. m^2 *Usable floor space of dwellings in thous. m^2*	Przeciętna *Average*				
				liczba izb w mieszkaniu *number of rooms in a dwelling*	liczba osób na *number of persons*		powierzchnia użytkowa w m^2 *usable floor space in m^2*	
					1 mieszkanie *per dwelling*	1 izbę *per room*	1 mieszkania *per dwelling*	na 1 osobę *per person*
PODREGION KIELECKI (dok.) *SUBREGION (cont.)*								
Powiat skarżyski	**29561**	**102839**	**1821**	**3,48**	**2,65**	**0,76**	**61,6**	**23,2**
Gminy miejskie: *Urban gminas:*								
Skarżysko-Kamienna	19257	64803	1104	3,37	2,49	0,74	57,3	23,1
Gminy miejsko-wiejskie: *Urban-rural gminas:*								
Suchedniów	3907	14051	263	3,60	2,71	0,75	67,2	24,8
w tym miasto *of which city*	3240	11637	216	3,59	2,68	0,75	66,8	24,9
Gminy wiejskie: *Rural gminas:*								
Bliżyn	2793	10461	191	3,75	3,04	0,81	68,5	22,5
Łączna	1637	5857	117	3,58	3,23	0,90	71,5	22,2
Skarżysko Kościelne	1967	7667	146	3,90	3,13	0,80	74,2	23,7
Powiat starachowicki	**31497**	**110969**	**2062**	**3,52**	**2,96**	**0,84**	**65,5**	**22,1**
Gminy miejskie: *Urban gminas:*								
Starachowice	19835	67457	1161	3,40	2,62	0,77	58,5	22,4
Gminy miejsko-wiejskie: *Urban-rural gminas:*								
Wąchock	2566	9058	168	3,53	2,71	0,77	65,5	24,2
w tym miasto *of which city*	1132	3839	72	3,39	2,43	0,72	63,9	26,3
Gminy wiejskie: *Rural gminas:*								
Brody	3354	12069	239	3,60	3,27	0,91	71,3	21,8
Mirzec	2119	8526	184	4,02	3,97	0,99	86,9	21,9
Pawłów	3623	13859	309	3,83	4,16	1,09	85,4	20,5
Miasto na prawach powiatu *City with powiat status*								
Kielce	78464	261363	4576	3,33	2,61	0,78	58,3	22,3

a Na podstawie bilansów; mieszkania zamieszkane obejmują mieszkania stale i czasowo zamieszkane.

a Based on balances; inhabited dwellings include dwellings permanently and temporarily inhabited.

TABL. 4 (32) **ZASOBY MIESZKANIOWE [a] W 2009 R. (cd.)**
Stan w dniu 31 XII

DWELLING STOCKS [a] IN 2009 (cont.)
As of 31 XII

WYSZCZEGÓLNIENIE *SPECIFICATION*	Mieszkania *Dwellings*	Izby *Rooms*	Powierzchnia użytkowa mieszkań w tys. m^2 *Usable floor space of dwellings in thous. m^2*	Przeciętna *Average*				
				liczba izb w mieszkaniu *number of rooms in a dwelling*	liczba osób na *number of persons*		powierzchnia użytkowa w m^2 *usable floor space in m^2*	
					1 mieszkanie *per dwelling*	1 izbę *per room*	1 mieszkania *per dwelling*	na 1 osobę *per person*
PODREGION SANDOMIERSKO-JĘDRZEJOWSKI ..... *SUBREGION*	**157377**	**599216**	**12408**	**3,81**	**3,14**	**0,82**	**78,8**	**25,1**
Powiat buski.....	**23461**	**93617**	**1920**	**3,99**	**3,12**	**0,78**	**81,8**	**26,3**
Gminy miejsko-wiejskie: *Urban-rural gminas:*								
Busko-Zdrój	10735	42932	818	4,00	3,01	0,75	76,2	25,3
w tym miasto ..... *of which city*	6156	24136	428	3,92	2,74	0,70	69,5	25,4
Gminy wiejskie: *Rural gminas:*								
Gnojno	1421	5296	121	3,73	3,26	0,87	85,5	26,3
Nowy Korczyn.....	2099	8379	176	3,99	2,98	0,75	83,9	28,2
Pacanów.....	2521	9301	209	3,69	3,08	0,83	83,0	27,0
Solec-Zdrój	1561	6359	135	4,07	3,18	0,78	86,7	27,3
Stopnica.....	2321	9221	194	3,97	3,33	0,84	83,6	25,1
Tuczępy	1059	4798	105	4,53	3,64	0,80	99,1	27,2
Wiślica	1744	7331	160	4,20	3,24	0,77	92,0	28,4
Powiat jędrzejowski.....	**28690**	**105712**	**2166**	**3,68**	**3,09**	**0,84**	**75,5**	**24,4**
Gminy miejsko-wiejskie: *Urban-rural gminas:*								
Jędrzejów	9326	34485	665	3,70	3,12	0,84	71,4	22,9
w tym miasto ..... *of which city*	5745	20662	364	3,60	2,83	0,79	63,4	22,4
Małogoszcz.....	3421	12713	268	3,72	3,43	0,92	78,3	22,8
w tym miasto ..... *of which city*	1339	4697	85	3,51	2,89	0,82	63,5	22,0
Sędziszów	4510	16178	304	3,59	2,85	0,80	67,5	23,6
w tym miasto ..... *of which city*	2169	7867	136	3,63	3,09	0,85	62,6	20,2
Gminy wiejskie: *Rural gminas:*								
Imielno	1507	5466	121	3,63	3,01	0,83	80,5	26,8
Nagłowice	1762	5862	126	3,33	2,97	0,89	71,5	24,0
Oksa	1521	5535	124	3,64	3,20	0,88	81,6	25,5
Słupia (Jędrzejowska).....	1489	5291	118	3,55	3,01	0,85	79,4	26,3
Sobków.....	2450	10395	231	4,24	3,44	0,81	94,1	27,4
Wodzisław	2704	9787	209	3,62	2,76	0,76	77,2	28,0

a Na podstawie bilansów; mieszkania zamieszkane obejmują mieszkania stale i czasowo zamieszkane.

a Based on balances; inhabited dwellings include dwellings permanently and temporarily inhabited.

TABL. 4 (32) **ZASOBY MIESZKANIOWE [a] W 2009 R. (cd.)**
Stan w dniu 31 XII

DWELLING STOCKS [a] IN 2009 (cont.)
As of 31 XII

WYSZCZEGÓLNIENIE *SPECIFICATION*	Mieszkania *Dwellings*	Izby *Rooms*	Powierzchnia użytkowa mieszkań w tys. m^2 *Usable floor space of dwellings in thous. m^2*	Przeciętna *Average*				
				liczba izb w mieszkaniu *number of rooms in a dwelling*	liczba osób na *number of persons*		powierzchnia użytkowa w m^2 *usable floor space in m^2*	
					1 mieszkanie *per dwelling*	1 izbę *per room*	1 mieszkania *per dwelling*	na 1 osobę *per person*
PODREGION SANDOMIERSKO-JĘDRZEJOWSKI (cd.) *SUBREGION (cont.)*								
Powiat kazimierski.....	**10762**	**44145**	**965**	**4,10**	**3,26**	**0,79**	**89,7**	**27,5**
Gminy miejsko-wiejskie: *Urban-rural gminas:*								
Kazimierza Wielka	5119	20874	439	4,08	3,23	0,79	85,8	26,6
w tym miasto ..... *of which city*	1991	7664	136	3,85	2,84	0,74	68,3	24,0
Skalbmierz.....	1936	7856	175	4,06	3,51	0,86	90,4	25,8
w tym miasto ..... *of which city*	446	1838	38	4,12	2,91	0,71	84,9	29,1
Gminy wiejskie: *Rural gminas:*								
Bejsce.....	1255	5420	128	4,32	3,38	0,78	102,0	30,2
Czarnocin	1226	4993	116	4,07	3,28	0,81	94,7	28,9
Opatowiec.....	1226	5002	107	4,08	2,85	0,70	86,9	30,4
Powiat opatowski	**18320**	**63058**	**1367**	**3,44**	**3,03**	**0,88**	**74,6**	**24,6**
Gminy miejsko-wiejskie: *Urban-rural gminas:*								
Opatów	4342	15194	308	3,50	2,85	0,81	71,0	24,9
w tym miasto ..... *of which city*	2546	9135	169	3,59	2,63	0,73	66,4	25,3
Ożarów	3953	13459	269	3,40	2,84	0,83	68,0	24,0
w tym miasto ..... *of which city*	1691	6102	106	3,61	2,77	0,77	62,8	22,7
Gminy wiejskie: *Rural gminas:*								
Baćkowice	1444	5232	121	3,62	3,53	0,98	83,9	23,7
Iwaniska.....	2083	7003	163	3,36	3,35	1,00	78,0	23,3
Lipnik	1661	5727	134	3,45	3,39	0,98	80,4	23,7
Sadowie.....	1357	4973	116	3,66	3,10	0,85	85,6	27,6
Tarłów.....	2020	6565	143	3,25	2,79	0,86	70,7	25,3
Wojciechowice.....	1460	4905	113	3,36	2,97	0,88	77,7	26,2

a Na podstawie bilansów; mieszkania zamieszkane obejmują mieszkania stale i czasowo zamieszkane.

a Based on balances; inhabited dwellings include dwellings permanently and temporarily inhabited.

TABL. 4 (32) **ZASOBY MIESZKANIOWE [a] W 2009 R. (cd.)**
Stan w dniu 31 XII

DWELLING STOCKS [a] IN 2009 (cont.)
As of 31 XII

WYSZCZEGÓLNIENIE *SPECIFICATION*	Mieszkania *Dwellings*	Izby *Rooms*	Powierzchnia użytkowa mieszkań w tys. m^2 *Usable floor space of dwellings in thous. m^2*	Przeciętna *Average*				
				liczba izb w mieszkaniu *number of rooms in a dwelling*	liczba osób na *number of persons*		powierzchnia użytkowa w m^2 *usable floor space in m^2*	
					1 mieszkanie *per dwelling*	1 izbę *per room*	1 mieszkania *per dwelling*	na 1 osobę *per person*
PODREGION SANDOMIERSKO-JĘDRZEJOWSKI (cd.) *SUBREGION (cont.)*								
Powiat pińczowski	**13944**	**53368**	**1073**	**3,83**	**2,96**	**0,77**	**76,9**	**26,0**
Gminy miejsko-wiejskie: *Urban-rural gminas:*								
Działoszyce	2150	7897	163	3,67	2,53	0,69	75,8	30,0
w tym miasto *of which city*	443	1454	27	3,28	2,29	0,70	60,8	26,5
Pińczów	7099	27287	516	3,84	3,06	0,80	72,7	23,8
w tym miasto *of which city*	4084	15116	255	3,70	2,80	0,76	62,4	22,3
Gminy wiejskie: *Rural gminas:*								
Kije	1615	5916	125	3,66	2,83	0,77	77,7	27,5
Michałów	1563	5844	123	3,74	3,08	0,82	78,6	25,5
Złota	1517	6424	146	4,23	3,13	0,74	96,0	30,6
Powiat sandomierski	**24447**	**94596**	**1943**	**3,87**	**3,30**	**0,85**	**79,5**	**24,1**
Gminy miejskie: *Urban gminas:*								
Sandomierz	8639	31097	554	3,60	2,85	0,79	64,1	22,5
Gminy miejsko-wiejskie: *Urban-rural gminas:*								
Koprzywnica	1875	8187	178	4,37	3,75	0,86	95,0	25,3
w tym miasto *of which city*	747	3237	61	4,33	3,40	0,78	82,2	24,2
Zawichost	1614	5504	112	3,41	2,88	0,85	69,2	24,0
w tym miasto *of which city*	691	2521	49	3,65	2,62	0,72	70,7	27,0
Gminy wiejskie: *Rural gminas:*								
Dwikozy	2707	10482	217	3,87	3,33	0,86	80,2	24,1
Klimontów	2334	9005	202	3,86	3,66	0,95	86,6	23,7
Łoniów	1852	8121	184	4,38	4,04	0,92	99,6	24,7
Obrazów	1823	7498	168	4,11	3,65	0,89	92,2	25,3
Samborzec	2468	10646	236	4,31	3,59	0,83	95,5	26,6
Wilczyce	1135	4056	92	3,57	3,40	0,95	80,7	23,7

a Na podstawie bilansów; mieszkania zamieszkane obejmują mieszkania stale i czasowo zamieszkane.

a Based on balances; inhabited dwellings include dwellings permanently and temporarily inhabited.

TABL. 4 (32) **ZASOBY MIESZKANIOWE [a] W 2009 R. (dok.)**
Stan w dniu 31 XII

DWELLING STOCKS [a] IN 2009 (cont.)
As of 31 XII

WYSZCZEGÓLNIENIE *SPECIFICATION*	Mieszkania *Dwellings*	Izby *Rooms*	Powierzchnia użytkowa mieszkań w tys. m^2 *Usable floor space of dwellings in thous. m^2*	Przeciętna *Average*				
				liczba izb w mieszkaniu *number of rooms in a dwelling*	liczba osób na *number of persons*		powierzchnia użytkowa w m^2 *usable floor space in m^2*	
					1 mieszkanie *per dwelling*	1 izbę *per room*	1 mieszkania *per dwelling*	na 1 osobę *per person*
PODREGION SANDOMIERSKO-JĘDRZEJOWSKI (dok.) *SUBREGION (cont.)*								
Powiat staszowski	**22352**	**87826**	**1762**	**3,93**	**3,28**	**0,83**	**78,8**	**24,0**
Gminy miejsko-wiejskie: *Urban-rural gminas:*								
Osiek	2056	8329	170	4,05	3,85	0,95	82,7	21,5
w tym miasto ..... *of which city*	521	2226	44	4,27	3,82	0,89	84,4	22,1
Połaniec.....	3666	15452	291	4,21	3,24	0,77	79,5	24,6
w tym miasto ..... *of which city*	2730	11407	200	4,18	3,03	0,72	73,4	24,3
Staszów.....	8578	32868	629	3,83	3,05	0,80	73,4	24,1
w tym miasto ..... *of which city*	5375	20228	360	3,76	2,83	0,75	66,9	23,7
Gminy wiejskie: *Rural gminas:*								
Bogoria	2223	8367	189	3,76	3,59	0,95	84,8	23,6
Łubnice.....	1299	5304	126	4,08	3,37	0,83	96,8	28,7
Oleśnica.....	1184	4954	92	4,18	3,30	0,79	77,4	23,4
Rytwiany	1795	7086	145	3,95	3,49	0,88	80,8	23,1
Szydłów	1551	5466	120	3,52	3,12	0,88	77,4	24,8
Powiat włoszczowski....	**15401**	**56894**	**1212**	**3,69**	**3,03**	**0,82**	**78,7**	**26,0**
Gminy miejsko-wiejskie: *Urban-rural gminas:*								
Włoszczowa.....	6771	25509	519	3,77	2,99	0,79	76,6	25,6
w tym miasto ..... *of which city*	3823	14372	270	3,76	2,80	0,74	70,6	25,2
Gminy wiejskie: *Rural gminas:*								
Kluczewsko.....	1600	5883	127	3,68	3,26	0,89	79,3	24,3
Krasocin.....	3112	11999	256	3,86	3,44	0,89	82,3	23,9
Moskorzew.....	1064	3644	82	3,42	2,71	0,79	77,3	28,6
Radków.....	1063	3620	82	3,41	2,43	0,71	77,1	31,8
Secemin.....	1791	6239	146	3,48	2,80	0,80	81,7	29,2

a Na podstawie bilansów; mieszkania zamieszkane obejmują mieszkania stale i czasowo zamieszkane.

a Based on balances; inhabited dwellings include dwellings permanently and temporarily inhabited.

TABL. 5 (33) **BUDYNKI ODDANE DO UŻYTKU W 2009 R.**
BUILDINGS COMPLETED IN 2009

WYSZCZEGÓLNIENIE *SPECIFICATION*	Budynki oddane do użytku *Buildings completed*				Kubatura w m^3 *Cubic volume in m^3*			
	ogółem *grand total*	w tym mieszkalne *of which residential*	budownictwo indywidualne *private construction*		ogółem *grand total*	w tym budynków mieszkalnych *of which residential buildings*	budownictwo indywidualne *private construction*	
			razem *total*	w tym mieszkalne *of which residential*			razem *total*	w tym budynków mieszkalnych *of which residential buildings*
WOJEWÓDZTWO *VOIVODSHIP*	**1721**	**1248**	**1553**	**1206**	**2609936**	**1070278**	**1225206**	**844051**
PODREGION KIELECKI *SUBREGION*	**1081**	**808**	**957**	**769**	**1553157**	**769834**	**738885**	**555000**
Powiaty: *Powiats:*								
kielecki	414	360	405	359	312910	247986	290792	246818
konecki	154	105	142	105	190776	72641	108124	72641
ostrowiecki	192	102	157	101	131554	77684	117505	73967
skarżyski	62	45	54	42	146216	62579	43260	34592
starachowicki	105	75	94	74	106552	53746	69518	53036
Miasto na prawach powiatu *City with powiat status*								
Kielce	154	121	105	88	665149	255198	109686	73946
PODREGION SANDOMIERSKO-JĘDRZEJOWSKI *SUBREGION*	**640**	**440**	**596**	**437**	**1056779**	**300444**	**486321**	**289051**
Powiaty: *Powiats:*								
buski	118	79	111	79	157380	49840	80177	49840
jędrzejowski	88	72	86	72	68160	44049	53514	44049
kazimierski	27	19	27	19	26264	12679	23871	12679
opatowski	56	41	52	39	134562	35424	44807	24646
pińczowski	59	37	57	37	95784	25240	37347	25240
sandomierski	56	39	54	39	46023	25388	44113	25388
staszowski	77	41	63	40	299601	30939	48692	30324
włoszczowski	159	112	146	112	229005	76885	153800	76885

TABL. 6 (34) **MIESZKANIA ODDANE DO UŻYTKU W 2009 R.**
DWELLINGS COMPLETED IN 2009

WYSZCZEGÓLNIENIE *SPECIFICATION*	Ogółem *Total*				W tym w budynkach indywidualnych *Of which in private buildings*			
	mieszkania *dwellings*	izby *rooms*	powierzchnia użytkowa w m^2 *usable floor space in m^2*		mieszkania *dwellings*	izby *rooms*	powierzchnia użytkowa w m^2 *usable floor space in m^2*	
			mieszkań *dwellings*	przeciętna 1 mieszkania *average per dwelling*			mieszkań *dwellings*	przeciętna 1 mieszkania *average per dwelling*
WOJEWÓDZTWO..... *VOIVODSHIP*	**1893**	**9202**	**214479**	**113,3**	**1260**	**7304**	**172094**	**136,6**
PODREGION KIELECKI..... *SUBREGION*	**1397**	**6434**	**151429**	**108,4**	**806**	**4669**	**111192**	**138,0**
Powiat kielecki.....	**359**	**2182**	**46923**	**130,7**	**359**	**2182**	**46923**	**130,7**
Gminy miejsko-wiejskie: *Urban-rural gminas:*								
Bodzentyn.....	14	78	1640	117,1	14	78	1640	117,1
w tym miasto ..... *of which city*	2	10	270	135,0	2	10	270	135,0
Chęciny.....	23	146	3186	138,5	23	146	3186	138,5
w tym miasto ..... *of which city*	8	52	1084	135,5	8	52	1084	135,5
Chmielnik.....	18	113	2252	125,1	18	113	2252	125,1
w tym miasto ..... *of which city*	11	69	1320	120,0	11	69	1320	120,0
Daleszyce.....	33	205	4794	145,3	33	205	4794	145,3
w tym miasto ..... *of which city*	8	54	1263	157,9	8	54	1263	157,9
Gminy wiejskie: *Rural gminas:*								
Bieliny.....	6	35	936	156,0	6	35	936	156,0
Górno.....	33	200	4317	130,8	33	200	4317	130,8
Łagów.....	1	5	119	119,0	1	5	119	119,0
Łopuszno.....	2	11	230	115,0	2	11	230	115,0
Masłów	31	194	4013	129,5	31	194	4013	129,5
Miedziana Góra	31	187	4160	134,2	31	187	4160	134,2
Mniów	15	90	1545	103,0	15	90	1545	103,0
Morawica	52	306	6836	131,5	52	306	6836	131,5
Nowa Słupia.....	3	15	455	151,7	3	15	455	151,7
Piekoszów	31	197	4056	130,8	31	197	4056	130,8
Pierzchnica	9	56	1181	131,2	9	56	1181	131,2
Raków.....	4	15	338	84,5	4	15	338	84,5
Sitkówka-Nowiny	20	126	2636	131,8	20	126	2636	131,8
Strawczyn	16	99	2042	127,6	16	99	2042	127,6
Zagnańsk.....	17	104	2187	128,6	17	104	2187	128,6

TABL. 6 (34) **MIESZKANIA ODDANE DO UŻYTKU W 2009 R. (cd.)**
DWELLINGS COMPLETED IN 2009 (cont.)

WYSZCZEGÓLNIENIE *SPECIFICATION*	Ogółem *Total*				W tym w budynkach indywidualnych *Of which in private buildings*			
	mieszkania *dwellings*	izby *Rosom*	powierzchnia użytkowa w m^2 *usable floor space in m^2*		mieszkania *dwellings*	izby *rooms*	powierzchnia użytkowa w m^2 *usable floor space in m^2*	
			mieszkań *dwellings*	przeciętna 1 mieszkania *average per dwelling*			mieszkań *dwellings*	przeciętna 1 mieszkania *average per dwelling*
PODREGION KIELECKI (cd.) *SUBREGION (cont.)*								
Powiat konecki.....	**119**	**606**	**14808**	**124,4**	**119**	**606**	**14808**	**124,4**
Gminy miejsko-wiejskie: *Urban-rural gminas:*								
Końskie.....	79	404	9520	120,5	79	404	9520	120,5
w tym miasto ..... *of which city*	43	204	4895	113,8	43	204	4895	113,8
Stąporków.....	8	38	1111	138,9	8	38	1111	138,9
w tym miasto ..... *of which city*	5	24	721	144,2	5	24	721	144,2
Gminy wiejskie: *Rural gminas:*								
Fałków	5	28	702	140,4	5	28	702	140,4
Gowarczów.....	4	21	474	118,5	4	21	474	118,5
Radoszyce.....	12	63	1803	150,3	12	63	1803	150,3
Ruda Maleniecka	5	21	495	99,0	5	21	495	99,0
Słupia (Konecka)	4	21	499	124,8	4	21	499	124,8
Smyków	2	10	204	102,0	2	10	204	102,0
Powiat ostrowiecki	**119**	**620**	**15862**	**133,3**	**101**	**578**	**15117**	**149,7**
Gminy miejskie: *Urban gminas:*								
Ostrowiec Świętokrzyski.....	67	312	8321	124,2	49	270	7576	154,6
Gminy miejsko-wiejskie: *Urban-rural gminas:*								
Ćmielów.....	6	37	1243	207,2	6	37	1243	207,2
w tym miasto ..... *of which city*	4	23	806	201,5	4	23	806	201,5
Kunów.....	17	98	2321	136,5	17	98	2321	136,5
w tym miasto ..... *of which city*	3	20	369	123,0	3	20	369	123,0
Gminy wiejskie: *Rural gminas:*								
Bałtów.....	3	16	481	160,3	3	16	481	160,3
Bodzechów	21	123	2728	129,9	21	123	2728	129,9
Waśniów	5	34	768	153,6	5	34	768	153,6

TABL. 6 (34) **MIESZKANIA ODDANE DO UŻYTKU W 2009 R. (cd.)**
DWELLINGS COMPLETED IN 2009 (cont.)

WYSZCZEGÓLNIENIE *SPECIFICATION*	Ogółem *Total*				W tym w budynkach indywidualnych *Of which in private buildings*			
	mieszkania *dwellings*	izby *rooms*	powierzchnia użytkowa w m^2 *usable floor space in m^2*		mieszkania *dwellings*	izby *rooms*	powierzchnia użytkowa w m^2 *usable floor space in m^2*	
			mieszkań *dwellings*	przeciętna 1 mieszkania *average per dwelling*			mieszkań *dwellings*	przeciętna 1 mieszkania *average per dwelling*
PODREGION KIELECKI (dok.) *SUBREGION (cont.)*								
Powiat skarżyski	**97**	**408**	**11267**	**116,2**	**45**	**271**	**7210**	**160,2**
Gminy miejskie: *Urban gminas:*								
Skarżysko-Kamienna ...	73	256	7216	98,8	21	119	3159	150,4
Gminy miejsko-wiejskie: *Urban-rural gminas:*								
Suchedniów	7	48	1211	173,0	7	48	1211	173,0
w tym miasto ..... *of which city*	6	39	1005	167,5	6	39	1005	167,5
Gminy wiejskie: *Rural gminas:*								
Bliżyn	3	18	383	127,7	3	18	383	127,7
Łączna	8	52	1686	210,8	8	52	1686	210,8
Skarżysko Kościelne	6	34	771	128,5	6	34	771	128,5
Powiat starachowicki ...	**77**	**450**	**11776**	**152,9**	**76**	**445**	**11646**	**153,2**
Gminy miejskie: *Urban gminas:*								
Starachowice	28	156	4797	171,3	28	156	4797	171,3
Gminy miejsko-wiejskie: *Urban-rural gminas:*								
Wąchock	9	52	1290	143,3	8	47	1160	145,0
w tym miasto ..... *of which city*	5	26	639	127,8	5	26	639	127,8
Gminy wiejskie: *Rural gminas:*								
Brody	12	74	1633	136,1	12	74	1633	136,1
Mirzec	9	56	1310	145,6	9	56	1310	145,6
Pawłów	19	112	2746	144,5	19	112	2746	144,5
Miasto na prawach powiatu *City with powiat status*								
Kielce	626	2168	50793	81,1	106	587	15488	146,1

TABL. 6 (34) **MIESZKANIA ODDANE DO UŻYTKU W 2009 R. (cd.)**
DWELLINGS COMPLETED IN 2009 (cont.)

WYSZCZEGÓLNIENIE *SPECIFICATION*	Ogółem *Total*				W tym w budynkach indywidualnych *Of which in private buildings*			
	mieszkania *dwellings*	izby *rooms*	powierzchnia użytkowa w m^2 *usable floor space in m^2*		mieszkania *dwellings*	izby *rooms*	powierzchnia użytkowa w m^2 *usable floor space in m^2*	
			mieszkań *dwellings*	przeciętna 1 mieszkania *average per dwelling*			mieszkań *dwellings*	przeciętna 1 mieszkania *average per dwelling*
PODREGION SANDOMIERSKO-JĘDRZEJOWSKI ..... *SUBREGION*	**496**	**2768**	**63050**	**127,1**	**454**	**2635**	**60902**	**134,1**
Powiat buski.....	**79**	**476**	**11457**	**145,0**	**79**	**476**	**11457**	**145,0**
Gminy miejsko-wiejskie: *Urban-rural gminas:*								
Busko-Zdrój	53	313	7643	144,2	53	313	7643	144,2
w tym miasto ..... *of which city*	18	114	2909	161,6	18	114	2909	161,6
Gminy wiejskie: *Rural gminas:*								
Gnojno	5	33	880	176,0	5	33	880	176,0
Nowy Korczyn	4	24	474	118,5	4	24	474	118,5
Pacanów	5	33	650	130,0	5	33	650	130,0
Solec-Zdrój	4	25	541	135,3	4	25	541	135,3
Stopnica.....	3	18	499	166,3	3	18	499	166,3
Tuczępy	3	19	459	153,0	3	19	459	153,0
Wiślica	2	11	311	155,5	2	11	311	155,5
Powiat jędrzejowski.....	**72**	**414**	**9178**	**127,5**	**72**	**414**	**9178**	**127,5**
Gminy miejsko-wiejskie: *Urban-rural gminas:*								
Jędrzejów	23	148	3301	143,5	23	148	3301	143,5
w tym miasto ..... *of which city*	9	64	1506	167,3	9	64	1506	167,3
Małogoszcz	8	49	1092	136,5	8	49	1092	136,5
w tym miasto ..... *of which city*	5	35	803	160,6	5	35	803	160,6
Sędziszów	4	20	459	114,8	4	20	459	114,8
w tym miasto ..... *of which city*	3	15	367	122,3	3	15	367	122,3
Gminy wiejskie: *Rural gminas:*								
Imielno	4	20	460	115,0	4	20	460	115,0
Nagłowice	6	33	781	130,2	6	33	781	130,2
Oksa	10	46	1111	111,1	10	46	1111	111,1
Słupia (Jędrzejowska).....	2	8	168	84,0	2	8	168	84,0
Sobków	12	77	1549	129,1	12	77	1549	129,1
Wodzisław	3	13	257	85,7	3	13	257	85,7

TABL. 6 (34) **MIESZKANIA ODDANE DO UŻYTKU W 2009 R. (cd.)**
DWELLINGS COMPLETED IN 2009 (cont.)

WYSZCZEGÓLNIENIE *SPECIFICATION*	Ogółem *Total*				W tym w budynkach indywidualnych *Of which in private buildings*			
	mieszkania *dwellings*	izby *rooms*	powierzchnia użytkowa w m^2 *usable floor space in m^2*		mieszkania *dwellings*	izby *rooms*	powierzchnia użytkowa w m^2 *usable floor space in m^2*	
			mieszkań *dwellings*	przeciętna 1 mieszkania *average per dwelling*			mieszkań *dwellings*	przeciętna 1 mieszkania *average per dwelling*
PODREGION SANDOMIERSKO-JĘDRZEJOWSKI (cd.) *SUBREGION (cont.)*								
Powiat kazimierski.....	**20**	**118**	**3222**	**161,1**	**20**	**118**	**3222**	**161,1**
Gminy miejsko-wiejskie: *Urban-rural gminas:*								
Kazimierza Wielka	8	49	1431	178,9	8	49	1431	178,9
w tym miasto ..... *of which city*	1	6	162	162,0	1	6	162	162,0
Skalbmierz.....	7	42	1008	144,0	7	42	1008	144,0
w tym miasto ..... *of which city*	3	19	447	149,0	3	19	447	149,0
Gminy wiejskie: *Rural gminas:*								
Bejsce.....	-	-	-	-	-	-	-	-
Czarnocin	2	11	312	156,0	2	11	312	156,0
Opatowiec.....	3	16	471	157,0	3	16	471	157,0
Powiat opatowski	**80**	**340**	**7048**	**88,1**	**40**	**216**	**5088**	**127,2**
Gminy miejsko-wiejskie: *Urban-rural gminas:*								
Opatów	51	181	3471	68,1	11	57	1511	137,4
w tym miasto ..... *of which city*	44	145	2565	58,3	4	21	605	151,3
Ożarów	6	34	787	131,2	6	34	787	131,2
w tym miasto ..... *of which city*	2	12	319	159,5	2	12	319	159,5
Gminy wiejskie: *Rural gminas:*								
Baćkowice	3	17	384	128,0	3	17	384	128,0
Iwaniska.....	9	53	1164	129,3	9	53	1164	129,3
Lipnik	4	21	472	118,0	4	21	472	118,0
Sadowie	3	16	334	111,3	3	16	334	111,3
Tarłów.....	3	12	336	112,0	3	12	336	112,0
Wojciechowice	1	6	100	100,0	1	6	100	100,0

TABL. 6 (34) **MIESZKANIA ODDANE DO UŻYTKU W 2009 R. (cd.)**
DWELLINGS COMPLETED IN 2009 (cont.)

WYSZCZEGÓLNIENIE *SPECIFICATION*	Ogółem *Total*				W tym w budynkach indywidualnych *Of which in private buildings*			
	mieszkania *dwellings*	izby *rooms*	powierzchnia użytkowa w m^2 *usable floor space in m^2*		mieszkania *dwellings*	izby *rooms*	powierzchnia użytkowa w m^2 *usable floor space in m^2*	
			mieszkań *dwellings*	przeciętna 1 mieszkania *average per dwelling*			mieszkań *dwellings*	przeciętna 1 mieszkania *average per dwelling*
PODREGION SANDOMIERSKO-JĘDRZEJOWSKI (cd.) *SUBREGION (cont.)*								
Powiat pińczowski	**39**	**239**	**4651**	**119,3**	**39**	**239**	**4651**	**119,3**
Gminy miejsko-wiejskie: *Urban-rural gminas:*								
Działoszyce	6	34	568	94,7	6	34	568	94,7
w tym miasto *of which city*	-	-	-	-	-	-	-	-
Pińczów	19	123	2637	138,8	19	123	2637	138,8
w tym miasto *of which city*	5	30	679	135,8	5	30	679	135,8
Gminy wiejskie: *Rural gminas:*								
Kije	8	49	792	99,0	8	49	792	99,0
Michałów	5	26	528	105,6	5	26	528	105,6
Złota	1	7	126	126,0	1	7	126	126,0
Powiat sandomierski	**39**	**242**	**5679**	**145,6**	**39**	**242**	**5679**	**145,6**
Gminy miejskie: *Urban gminas:*								
Sandomierz	15	93	2327	155,1	15	93	2327	155,1
Gminy miejsko-wiejskie: *Urban-rural gminas:*								
Koprzywnica	2	10	255	127,5	2	10	255	127,5
w tym miasto *of which city*	2	10	255	127,5	2	10	255	127,5
Zawichost	5	27	527	105,4	5	27	527	105,4
w tym miasto *of which city*	2	10	209	104,5	2	10	209	104,5
Gminy wiejskie: *Rural gminas:*								
Dwikozy	2	9	229	114,5	2	9	229	114,5
Klimontów	4	22	565	141,3	4	22	565	141,3
Łoniów	4	37	793	198,3	4	37	793	198,3
Obrazów	2	11	318	159,0	2	11	318	159,0
Samborzec	5	33	665	133,0	5	33	665	133,0
Wilczyce	-	-	-	-	-	-	-	-

TABL. 6 (34) **MIESZKANIA ODDANE DO UŻYTKU W 2009 R. (dok.)**
DWELLINGS COMPLETED IN 2009 (cont.)

WYSZCZEGÓLNIENIE *SPECIFICATION*	Ogółem *Total*				W tym w budynkach indywidualnych *Of which in private buildings*			
	mieszkania *dwellings*	izby *rooms*	powierzchnia użytkowa w m^2 *usable floor space in m^2*		mieszkania *dwellings*	izby *rooms*	powierzchnia użytkowa w m^2 *usable floor space in m^2*	
			mieszkań *dwellings*	przeciętna 1 mieszkania *average per dwelling*			mieszkań *dwellings*	przeciętna 1 mieszkania *average per dwelling*
PODREGION SANDOMIERSKO-JĘDRZEJOWSKI (dok.) *SUBREGION (cont.)*								
Powiat staszowski	**44**	**255**	**5616**	**127,6**	**43**	**250**	**5537**	**128,8**
Gminy miejsko-wiejskie: *Urban-rural gminas:*								
Osiek	2	10	165	82,5	1	5	86	86,0
w tym miasto ..... *of which city*	-	-	-	-	-	-	-	-
Połaniec.....	5	27	560	112,0	5	27	560	112,0
w tym miasto ..... *of which city*	1	6	180	180,0	1	6	180	180,0
Staszów.....	23	136	3249	141,3	23	136	3249	141,3
w tym miasto ..... *of which city*	16	95	2411	150,7	16	95	2411	150,7
Gminy wiejskie: *Rural gminas:*								
Bogoria	3	16	321	107,0	3	16	321	107,0
Łubnice.....	1	5	101	101,0	1	5	101	101,0
Oleśnica.....	1	8	134	134,0	1	8	134	134,0
Rytwiany	7	40	831	118,7	7	40	831	118,7
Szydłów	2	13	255	127,5	2	13	255	127,5
Powiat włoszczowski....	**123**	**684**	**16199**	**131,7**	**122**	**680**	**16090**	**131,9**
Gminy miejsko-wiejskie: *Urban-rural gminas:*								
Włoszczowa.....	70	394	9611	137,3	70	394	9611	137,3
w tym miasto ..... *of which city*	40	234	5618	140,5	40	234	5618	140,5
Gminy wiejskie: *Rural gminas:*								
Kluczewsko.....	9	47	1031	114,6	9	47	1031	114,6
Krasocin.....	21	122	2748	130,9	20	118	2639	132,0
Moskorzew.....	4	19	534	133,5	4	19	534	133,5
Radków.....	9	39	832	92,4	9	39	832	92,4
Secemin.....	10	63	1443	144,3	10	63	1443	144,3

DZIAŁ VII **EDUKACJA I WYCHOWANIE**
CHAPTER VII EDUCATION

Ź r ó d ł o: dane pochodzą z Ministerstwa Edukacji Narodowej.
S o u r c e: data received from the Ministry of National Education.

TABL. 1 (35) **SZKOŁY PODSTAWOWE DLA DZIECI I MŁODZIEŻY W ROKU SZKOLNYM 2009/10**
PRIMARY SCHOOLS FOR CHILDREN AND YOUTH IN THE 2009/10 SCHOOL YEAR

WYSZCZEGÓLNIENIE *SPECIFICATION*	Szkoły *Schools*	Pomieszczenia szkolne *Classrooms*	Oddziały [a] *Sections* [a]	Uczniowie *Pupils*	Absolwenci [b] *Graduates* [b]
WOJEWÓDZTWO ..... *VOIVODSHIP*	**608**	**6636**	**4351**	**73762**	**14015**
PODREGION KIELECKI ..... *SUBREGION*	**317**	**3757**	**2468**	**43712**	**8238**
Powiat kielecki.....	**133**	**1317**	**860**	**13709**	**2553**
Gminy miejsko-wiejskie: *Urban-rural gminas:*					
Bodzentyn	7	73	53	760	144
Chęciny	10	90	64	891	158
Chmielnik	8	73	48	728	128
Daleszyce.....	11	99	75	1024	196
Gminy wiejskie: *Rural gminas:*					
Bieliny.....	8	71	49	783	139
Górno	8	71	55	930	197
Łagów.....	6	62	34	469	112
Łopuszno.....	6	71	29	574	141
Masłów	6	58	33	554	97
Miedziana Góra	3	36	35	682	38
Mniów.....	7	46	46	727	140
Morawica	10	80	57	1048	170
Nowa Słupia	8	84	47	633	117
Piekoszów	9	101	69	1140	216
Pierzchnica.....	2	23	17	306	65
Raków	5	92	26	373	87
Sitkówka-Nowiny	3	47	32	569	105
Strawczyn.....	7	57	46	764	145
Zagnańsk	9	83	47	754	158

a Liczby oddziałów mogą się nie sumować ze względu na zaokrąglenia wartości ułamkowych. b Z roku szkolnego 2008/09.
a Data on sections may not sum up due to rounding. b For 2008/09 school year.

TABL. 1 (35) **SZKOŁY PODSTAWOWE DLA DZIECI I MŁODZIEŻY W ROKU SZKOLNYM 2009/10 (cd.)**
PRIMARY SCHOOLS FOR CHILDREN AND YOUTH IN THE 2009/10 SCHOOL YEAR (cont.)

WYSZCZEGÓLNIENIE *SPECIFICATION*	Szkoły *Schools*	Pomieszczenia szkolne *Classrooms*	Oddziały [a] *Sections* [a]	Uczniowie *Pupils*	Absolwenci [b] *Graduates* [b]
PODREGION KIELECKI (cd.) *SUBREGION (cont.)*					
Powiat konecki	**37**	**429**	**283**	**4878**	**919**
Gminy miejsko-wiejskie: *Urban-rural gminas:*					
Końskie	12	154	112	2132	419
Stąporków	7	76	52	882	173
Gminy wiejskie: *Rural gminas:*					
Fałków	2	23	14	265	50
Gowarczów	2	35	19	297	48
Radoszyce	6	66	42	647	109
Ruda Maleniecka	2	19	12	195	30
Słupia (Konecka)	4	40	20	224	42
Smyków	2	16	12	236	48
Powiat ostrowiecki	**40**	**507**	**331**	**6195**	**1189**
Gminy miejskie: *Urban gminas:*					
Ostrowiec Świętokrzyski	15	260	169	3754	738
Gminy miejsko-wiejskie: *Urban-rural gminas:*					
Ćmielów	5	43	25	446	85
Kunów	6	63	37	483	110
Gminy wiejskie: *Rural gminas:*					
Bałtów	4	32	23	243	38
Bodzechów	6	71	47	809	128
Waśniów	4	38	30	460	90

a Liczby oddziałów mogą się nie sumować ze względu na zaokrąglenia wartości ułamkowych. b Z roku szkolnego 2008/09.
a Data on sections may not sum up due to rounding. b For 2008/09 school year.

TABL. 1 (35) **SZKOŁY PODSTAWOWE DLA DZIECI I MŁODZIEŻY W ROKU SZKOLNYM 2009/10 (cd.)**
PRIMARY SCHOOLS FOR CHILDREN AND YOUTH IN THE 2009/10 SCHOOL YEAR (cont.)

WYSZCZEGÓLNIENIE *SPECIFICATION*	Szkoły *Schools*	Pomieszczenia szkolne *Classrooms*	Oddziały [a] *Sections* [a]	Uczniowie *Pupils*	Absolwenci [b] *Graduates* [b]
PODREGION KIELECKI (dok.) *SUBREGION (cont.)*					
Powiat skarżyski	**31**	**400**	**237**	**3937**	**798**
Gminy miejskie: *Urban gminas:*					
Skarżysko-Kamienna	14	220	120	2214	469
Gminy miejsko-wiejskie: *Urban-rural gminas:*					
Suchedniów	3	45	29	551	108
Gminy wiejskie: *Rural gminas:*					
Bliżyn	4	43	29	430	84
Łączna	5	33	25	366	74
Skarżysko Kościelne	5	59	34	376	63
Powiat starachowicki	**44**	**489**	**313**	**5205**	**1002**
Gminy miejskie: *Urban gminas:*					
Starachowice	10	188	123	2553	506
Gminy miejsko-wiejskie: *Urban-rural gminas:*					
Wąchock	3	39	20	355	100
Gminy wiejskie: *Rural gminas:*					
Brody	10	85	53	686	124
Mirzec	8	71	48	525	99
Pawłów	13	106	69	1086	173
Miasto na prawach powiatu *City with powiat status*					
Kielce	32	615	444	9788	1777

a Liczby oddziałów mogą się nie sumować ze względu na zaokrąglenia wartości ułamkowych. b Z roku szkolnego 2008/09.

a Data on sections may not sum up due to rounding. b For 2008/09 school year.

TABL. 1 (35) **SZKOŁY PODSTAWOWE DLA DZIECI I MŁODZIEŻY W ROKU SZKOLNYM 2009/10 (cd.)**
PRIMARY SCHOOLS FOR CHILDREN AND YOUTH IN THE 2009/10 SCHOOL YEAR (cont.)

WYSZCZEGÓLNIENIE *SPECIFICATION*	Szkoły *Schools*	Pomieszczenia szkolne *Classrooms*	Oddziały [a] *Sections* [a]	Uczniowie *Pupils*	Absolwenci [b] *Graduates* [b]
PODREGION SANDOMIERSKO-JĘDRZEJOWSKI	**291**	**2879**	**1883**	**30050**	**5777**
SUBREGION					
Powiat buski	**44**	**435**	**262**	**4352**	**865**
Gminy miejsko-wiejskie: *Urban-rural gminas:*					
Busko-Zdrój	15	144	97	1882	374
Gminy wiejskie: *Rural gminas:*					
Gnojno	5	40	23	346	73
Nowy Korczyn	4	46	27	349	69
Pacanów	5	51	34	443	78
Solec-Zdrój	4	43	17	306	56
Stopnica	4	39	19	419	81
Tuczępy	3	29	18	262	71
Wiślica	4	43	28	345	63
Powiat jędrzejowski	**56**	**602**	**353**	**5408**	**1011**
Gminy miejsko-wiejskie: *Urban-rural gminas:*					
Jędrzejów	16	178	109	1689	315
Małogoszcz	6	62	45	808	134
Sędziszów	7	78	42	769	131
Gminy wiejskie: *Rural gminas:*					
Imielno	3	36	17	262	48
Nagłowice	3	23	18	285	73
Oksa	2	25	12	276	46
Słupia (Jędrzejowska)	4	53	24	292	72
Sobków	9	87	52	589	104
Wodzisław	6	60	35	438	88

a Liczby oddziałów mogą się nie sumować ze względu na zaokrąglenia wartości ułamkowych. b Z roku szkolnego 2008/09.

a Data on sections may not sum up due to rounding. b For 2008/09 school year.

TABL. 1 (35) **SZKOŁY PODSTAWOWE DLA DZIECI I MŁODZIEŻY W ROKU SZKOLNYM 2009/10 (cd.)**
PRIMARY SCHOOLS FOR CHILDREN AND YOUTH IN THE 2009/10 SCHOOL YEAR (cont.)

WYSZCZEGÓLNIENIE *SPECIFICATION*	Szkoły *Schools*	Pomieszczenia szkolne *Classrooms*	Oddziały [a] *Sections* [a]	Uczniowie *Pupils*	Absolwenci [b] *Graduates* [b]
PODREGION SANDOMIERSKO-JĘDRZEJOWSKI (cd.) *SUBREGION (cont.)*					
Powiat kazimierski	**17**	**173**	**123**	**1950**	**353**
Gminy miejsko-wiejskie: *Urban-rural gminas:*					
Kazimierza Wielka	9	93	65	952	153
Skalbmierz	2	24	22	419	85
Gminy wiejskie: *Rural gminas:*					
Bejsce	2	18	12	200	45
Czarnocin	2	21	12	207	46
Opatowiec	2	17	12	172	24
Powiat opatowski	**38**	**330**	**235**	**3341**	**651**
Gminy miejsko-wiejskie: *Urban-rural gminas:*					
Opatów	5	51	44	729	153
Ożarów	6	51	43	714	114
Gminy wiejskie: *Rural gminas:*					
Baćkowice	4	31	24	324	55
Iwaniska	6	51	42	508	109
Lipnik	4	51	16	319	62
Sadowie	3	21	15	202	46
Tarłów	6	38	27	298	69
Wojciechowice	4	36	24	247	43

a Liczby oddziałów mogą się nie sumować ze względu na zaokrąglenia wartości ułamkowych. b Z roku szkolnego 2008/09.
a Data on sections may not sum up due to rounding. b For 2008/09 school year.

TABL. 1 (35) **SZKOŁY PODSTAWOWE DLA DZIECI I MŁODZIEŻY W ROKU SZKOLNYM 2009/10 (cd.)**
PRIMARY SCHOOLS FOR CHILDREN AND YOUTH IN THE 2009/10 SCHOOL YEAR (cont.)

WYSZCZEGÓLNIENIE *SPECIFICATION*	Szkoły *Schools*	Pomieszczenia szkolne *Classrooms*	Oddziały [a] *Sections* [a]	Uczniowie *Pupils*	Absolwenci [b] *Graduates* [b]
PODREGION SANDOMIERSKO-JĘDRZEJOWSKI (cd.) *SUBREGION (cont.)*					
Powiat pińczowski	**23**	**217**	**146**	**2481**	**489**
Gminy miejsko-wiejskie: *Urban-rural gminas:*					
Działoszyce	3	24	16	299	59
Pińczów	11	102	79	1316	258
Gminy wiejskie: *Rural gminas:*					
Kije	3	23	15	299	71
Michałów	3	34	18	298	55
Złota	3	34	18	269	46
Powiat sandomierski	**46**	**501**	**314**	**4766**	**936**
Gminy miejskie: *Urban gminas:*					
Sandomierz	6	85	67	1444	270
Gminy miejsko-wiejskie: *Urban-rural gminas:*					
Koprzywnica	5	49	33	471	87
Zawichost	3	28	15	242	61
Gminy wiejskie: *Rural gminas:*					
Dwikozy	8	85	50	538	110
Klimontów	5	49	41	520	106
Łoniów	5	57	30	471	97
Obrazów	4	52	25	390	70
Samborzec	6	58	29	455	82
Wilczyce	4	38	24	235	53

a Liczby oddziałów mogą się nie sumować ze względu na zaokrąglenia wartości ułamkowych. b Z roku szkolnego 2008/09.
a Data on sections may not sum up due to rounding. b For 2008/09 school year.

TABL. 1 (35) **SZKOŁY PODSTAWOWE DLA DZIECI I MŁODZIEŻY W ROKU SZKOLNYM 2009/10 (dok.)**
PRIMARY SCHOOLS FOR CHILDREN AND YOUTH IN THE 2009/10 SCHOOL YEAR (cont.)

WYSZCZEGÓLNIENIE *SPECIFICATION*	Szkoły *Schools*	Pomieszczenia szkolne *Classrooms*	Oddziały [a] *Sections* [a]	Uczniowie *Pupils*	Absolwenci [b] *Graduates* [b]
PODREGION SANDOMIERSKO-JĘDRZEJOWSKI (dok.) *SUBREGION (cont.)*					
Powiat staszowski	**35**	**355**	**269**	**4799**	**945**
Gminy miejsko-wiejskie: *Urban-rural gminas:*					
Osiek	7	64	39	575	103
Połaniec	3	43	38	777	163
Staszów	10	109	89	1724	345
Gminy wiejskie: *Rural gminas:*					
Bogoria	4	35	30	558	98
Łubnice	4	28	21	270	48
Oleśnica	2	23	15	260	49
Rytwiany	3	37	24	409	88
Szydłów	2	16	13	226	51
Powiat włoszczowski	**32**	**266**	**181**	**2953**	**527**
Gminy miejsko-wiejskie: *Urban-rural gminas:*					
Włoszczowa	8	84	65	1226	234
Gminy wiejskie: *Rural gminas:*					
Kluczewsko	3	38	22	391	51
Krasocin	13	72	54	756	130
Moskorzew	2	20	12	171	24
Radków	1	9	6	117	12
Secemin	5	43	22	292	76

a Liczby oddziałów mogą się nie sumować ze względu na zaokrąglenia wartości ułamkowych. b Z roku szkolnego 2008/09.

a Data on sections may not sum up due to rounding. b For 2008/09 school year.

TABL. 2 (36) **GIMNAZJA DLA DZIECI I MŁODZIEŻY W ROKU SZKOLNYM 2009/10**
LOWER SECONDARY SCHOOLS FOR CHILDREN AND YOUTH IN THE 2009/10 SCHOOL YEAR

WYSZCZEGÓLNIENIE *SPECIFICATION*	Szkoły *Schools*	Pomieszczenia szkolne *Classrooms*	Oddziały [a] *Sections* [a]	Uczniowie *Pupils*	Absolwenci [b] *Graduates* [b]
WOJEWÓDZTWO ..... *VOIVODSHIP*	**243**	**2712**	**2009**	**45585**	**16549**
PODREGION KIELECKI..... *SUBREGION*	**135**	**1579**	**1181**	**26992**	**9804**
Powiat kielecki.....	**44**	**454**	**360**	**8042**	**3079**
Gminy miejsko-wiejskie: *Urban-rural gminas:*					
Bodzentyn	2	27	19	453	184
Chęciny	3	29	24	497	195
Chmielnik	1	35	20	455	149
Daleszyce.....	2	26	21	543	211
Gminy wiejskie: *Rural gminas:*					
Bieliny.....	1	19	18	405	168
Górno	4	31	24	510	173
Łagów.....	1	20	13	321	120
Łopuszno.....	3	26	19	466	182
Masłów	2	10	14	299	107
Miedziana Góra	2	23	17	364	139
Mniów.....	2	14	18	397	126
Morawica	4	32	25	584	203
Nowa Słupia	3	21	20	406	136
Piekoszów	3	40	27	584	199
Pierzchnica.....	1	11	9	241	93
Raków	2	17	14	264	99
Sitkówka-Nowiny	1	24	15	332	263
Strawczyn.....	3	27	20	434	151
Zagnańsk	4	22	23	487	181

a Liczby oddziałów mogą się nie sumować ze względu na zaokrąglenia wartości ułamkowych. b Z roku szkolnego 2008/09.
a Data on sections may not sum up due to rounding. b For 2008/09 school year.

TABL. 2 (36) **GIMNAZJA DLA DZIECI I MŁODZIEŻY W ROKU SZKOLNYM 2009/10 (cd.)**
LOWER SECONDARY SCHOOLS FOR CHILDREN AND YOUTH IN THE 2009/10 SCHOOL YEAR (cont.)

WYSZCZEGÓLNIENIE *SPECIFICATION*	Szkoły *Schools*	Pomieszczenia szkolne *Classrooms*	Oddziały [a] *Sections* [a]	Uczniowie *Pupils*	Absolwenci [b] *Graduates* [b]
PODREGION KIELECKI (cd.) *SUBREGION (cont.)*					
Powiat konecki	**15**	**187**	**137**	**2988**	**1033**
Gminy miejsko-wiejskie: *Urban-rural gminas:*					
Końskie	6	82	63	1345	427
Stąporków	3	32	26	554	211
Gminy wiejskie: *Rural gminas:*					
Fałków	1	10	8	172	58
Gowarczów	1	11	7	175	58
Radoszyce	1	24	14	381	143
Ruda Maleniecka	1	11	6	100	34
Słupia (Konecka)	1	10	7	137	52
Smyków	1	7	6	124	50
Powiat ostrowiecki	**17**	**221**	**166**	**3906**	**1352**
Gminy miejskie: *Urban gminas:*					
Ostrowiec Świętokrzyski	9	132	99	2381	817
Gminy miejsko-wiejskie: *Urban-rural gminas:*					
Ćmielów	2	20	12	269	84
Kunów	1	17	13	302	124
Gminy wiejskie: *Rural gminas:*					
Bałtów	1	8	8	158	53
Bodzechów	2	25	19	497	162
Waśniów	2	19	15	299	112

a Liczby oddziałów mogą się nie sumować ze względu na zaokrąglenia wartości ułamkowych. b Z roku szkolnego 2008/09.
a Data on sections may not sum up due to rounding. b For 2008/09 school year.

TABL. 2 (36) **GIMNAZJA DLA DZIECI I MŁODZIEŻY W ROKU SZKOLNYM 2009/10 (cd.)**
LOWER SECONDARY SCHOOLS FOR CHILDREN AND YOUTH IN THE 2009/10 SCHOOL YEAR (cont.)

WYSZCZEGÓLNIENIE *SPECIFICATION*	Szkoły *Schools*	Pomieszczenia szkolne *Classrooms*	Oddziały [a] *Sections* [a]	Uczniowie *Pupils*	Absolwenci [b] *Graduates* [b]
PODREGION KIELECKI (dok.) *SUBREGION (cont.)*					
Powiat skarżyski	**14**	**150**	**116**	**2632**	**903**
Gminy miejskie: *Urban gminas:*					
Skarżysko-Kamienna	10	93	73	1617	519
Gminy miejsko-wiejskie: *Urban-rural gminas:*					
Suchedniów	1	26	14	365	146
Gminy wiejskie: *Rural gminas:*					
Bliżyn	1	13	12	259	94
Łączna	1	7	8	171	58
Skarżysko Kościelne	1	11	9	220	86
Powiat starachowicki	**15**	**215**	**149**	**3344**	**1185**
Gminy miejskie: *Urban gminas:*					
Starachowice	7	131	77	1811	593
Gminy miejsko-wiejskie: *Urban-rural gminas:*					
Wąchock	1	10	12	254	83
Gminy wiejskie: *Rural gminas:*					
Brody	2	26	19	354	145
Mirzec	1	22	14	314	118
Pawłów	4	26	27	611	246
Miasto na prawach powiatu *City with powiat status*					
Kielce	30	352	253	6080	2252

a Liczby oddziałów mogą się nie sumować ze względu na zaokrąglenia wartości ułamkowych. b Z roku szkolnego 2008/09.
a Data on sections may not sum up due to rounding. b For 2008/09 school year.

TABL. 2 (36) **GIMNAZJA DLA DZIECI I MŁODZIEŻY W ROKU SZKOLNYM 2009/10 (cd.)**
LOWER SECONDARY SCHOOLS FOR CHILDREN AND YOUTH IN THE 2009/10 SCHOOL YEAR (cont.)

WYSZCZEGÓLNIENIE *SPECIFICATION*	Szkoły *Schools*	Pomieszczenia szkolne *Classrooms*	Oddziały [a] *Sections* [a]	Uczniowie *Pupils*	Absolwenci [b] *Graduates* [b]
PODREGION SANDOMIERSKO-JĘDRZEJOWSKI	**108**	**1133**	**828**	**18593**	**6745**
SUBREGION					
Powiat buski	**15**	**155**	**116**	**2615**	**953**
Gminy miejsko-wiejskie:					
Urban-rural gminas:					
Busko-Zdrój	7	63	49	1090	403
Gminy wiejskie:					
Rural gminas:					
Gnojno	1	9	8	183	55
Nowy Korczyn	1	24	7	204	91
Pacanów	2	17	14	273	110
Solec-Zdrój	1	10	9	200	73
Stopnica	1	14	12	272	111
Tuczępy	1	12	7	177	44
Wiślica	1	6	10	216	66
Powiat jędrzejowski	**19**	**166**	**137**	**3301**	**1179**
Gminy miejsko-wiejskie:					
Urban-rural gminas:					
Jędrzejów	6	53	45	1106	393
Małogoszcz	2	21	18	434	149
Sędziszów	3	24	17	416	168
Gminy wiejskie:					
Rural gminas:					
Imielno	2	-	6	153	54
Nagłowice	1	12	8	182	66
Oksa	1	11	7	189	70
Słupia (Jędrzejowska)	1	10	9	196	72
Sobków	2	29	15	362	118
Wodzisław	1	6	12	263	89

a Liczby oddziałów mogą się nie sumować ze względu na zaokrąglenia wartości ułamkowych. b Z roku szkolnego 2008/09.
a Data on sections may not sum up due to rounding. b For 2008/09 school year.

TABL. 2 (36) **GIMNAZJA DLA DZIECI I MŁODZIEŻY W ROKU SZKOLNYM 2009/10 (cd.)**
LOWER SECONDARY SCHOOLS FOR CHILDREN AND YOUTH IN THE 2009/10 SCHOOL YEAR (cont.)

WYSZCZEGÓLNIENIE *SPECIFICATION*	Szkoły *Schools*	Pomieszczenia szkolne *Classrooms*	Oddziały [a] *Sections* [a]	Uczniowie *Pupils*	Absolwenci [b] *Graduates* [b]
PODREGION SANDOMIERSKO-JĘDRZEJOWSKI (cd.) *SUBREGION (cont.)*					
Powiat kazimierski	**8**	**95**	**57**	**1208**	**472**
Gminy miejsko-wiejskie: *Urban-rural gminas:*					
Kazimierza Wielka	3	49	27	547	224
Skalbmierz	2	13	12	236	96
Gminy wiejskie: *Rural gminas:*					
Bejsce	1	9	6	148	56
Czarnocin	1	16	8	183	58
Opatowiec	1	8	4	94	38
Powiat opatowski	**15**	**114**	**100**	**2127**	**739**
Gminy miejsko-wiejskie: *Urban-rural gminas:*					
Opatów	3	25	25	498	147
Ożarów	2	20	18	403	141
Gminy wiejskie: *Rural gminas:*					
Baćkowice	1	14	9	199	70
Iwaniska	2	20	14	296	108
Lipnik	2	1	9	218	91
Sadowie	2	9	7	150	52
Tarłów	2	13	12	248	80
Wojciechowice	1	12	6	115	50

a Liczby oddziałów mogą się nie sumować ze względu na zaokrąglenia wartości ułamkowych. b Z roku szkolnego 2008/09.
a Data on sections may not sum up due to rounding. b For 2008/09 school year.

TABL. 2 (36) **GIMNAZJA DLA DZIECI I MŁODZIEŻY W ROKU SZKOLNYM 2009/10 (cd.)**
LOWER SECONDARY SCHOOLS FOR CHILDREN AND YOUTH IN THE 2009/10 SCHOOL YEAR (cont.)

WYSZCZEGÓLNIENIE *SPECIFICATION*	Szkoły *Schools*	Pomieszczenia szkolne *Classrooms*	Oddziały [a] *Sections* [a]	Uczniowie *Pupils*	Absolwenci [b] *Graduates* [b]
PODREGION SANDOMIERSKO-JĘDRZEJOWSKI (cd.) *SUBREGION (cont.)*					
Powiat pińczowski	**10**	**112**	**72**	**1608**	**579**
Gminy miejsko-wiejskie: *Urban-rural gminas:*					
Działoszyce	1	8	7	160	73
Pińczów	5	72	43	951	313
Gminy wiejskie: *Rural gminas:*					
Kije	1	8	8	184	58
Michałów	2	15	8	170	72
Złota	1	9	6	143	63
Powiat sandomierski	**17**	**230**	**141**	**3043**	**1091**
Gminy miejskie: *Urban gminas:*					
Sandomierz	5	92	43	967	344
Gminy miejsko-wiejskie: *Urban-rural gminas:*					
Koprzywnica	1	12	12	253	85
Zawichost	2	7	13	231	77
Gminy wiejskie: *Rural gminas:*					
Dwikozy	1	22	14	343	120
Klimontów	1	15	14	363	131
Łoniów	2	22	16	308	114
Obrazów	1	21	10	230	65
Samborzec	2	22	11	222	93
Wilczyce	2	17	8	126	62

a Liczby oddziałów mogą się nie sumować ze względu na zaokrąglenia wartości ułamkowych. b Z roku szkolnego 2008/09.

a Data on sections may not sum up due to rounding. b For 2008/09 school year.

TABL. 2 (36) **GIMNAZJA DLA DZIECI I MŁODZIEŻY W ROKU SZKOLNYM 2009/10 (dok.)**
LOWER SECONDARY SCHOOLS FOR CHILDREN AND YOUTH IN THE 2009/10 SCHOOL YEAR (cont.)

WYSZCZEGÓLNIENIE *SPECIFICATION*	Szkoły *Schools*	Pomieszczenia szkolne *Classrooms*	Oddziały [a] *Sections* [a]	Uczniowie *Pupils*	Absolwenci [b] *Graduates* [b]
PODREGION SANDOMIERSKO-JĘDRZEJOWSKI (dok.) *SUBREGION (cont.)*					
Powiat staszowski	**12**	**153**	**121**	**2906**	**1070**
Gminy miejsko-wiejskie: *Urban-rural gminas:*					
Osiek	1	19	13	320	110
Połaniec	2	34	21	504	177
Staszów	3	42	40	1008	415
Gminy wiejskie: *Rural gminas:*					
Bogoria	1	15	13	312	127
Łubnice	1	15	9	175	49
Oleśnica	1	14	7	178	54
Rytwiany	2	2	12	248	84
Szydłów	1	12	6	161	54
Powiat włoszczowski	**12**	**108**	**84**	**1785**	**662**
Gminy miejsko-wiejskie: *Urban-rural gminas:*					
Włoszczowa	4	42	35	788	269
Gminy wiejskie: *Rural gminas:*					
Kluczewsko	2	14	11	201	91
Krasocin	3	27	20	433	163
Moskorzew	1	8	4	81	42
Radków	1	6	5	101	34
Secemin	1	11	9	181	63

a Liczby oddziałów mogą się nie sumować ze względu na zaokrąglenia wartości ułamkowych. b Z roku szkolnego 2008/09.
a Data on sections may not sum up due to rounding. b For 2008/09 school year.

TABL. 3 (37) **SZKOŁY ZASADNICZE ZAWODOWE [a] DLA MŁODZIEŻY W ROKU SZKOLNYM 2009/10**

BASIC VOCATIONAL SCHOOLS [a] FOR YOUTH IN THE 2009/10 SCHOOL YEAR

WYSZCZEGÓLNIENIE *SPECIFICATION*	Szkoły *Schools*	Oddziały *Sections*	Uczniowie *Students*		Absolwenci [b] *Graduates* [b]
			ogółem *total*	w tym klasa I *of which 1st grade*	
WOJEWÓDZTWO *VOIVODSHIP*	**79**	**450**	**7936**	**3021**	**2375**
PODREGION KIELECKI *SUBREGION*	**40**	**219**	**4540**	**1727**	**1402**
Powiaty: *Powiats:*					
kielecki	5	11	206	89	32
konecki	4	20	484	146	136
ostrowiecki	7	35	852	356	224
skarżyski	8	36	530	210	171
starachowicki	4	27	629	227	228
Miasto na prawach powiatu *City with powiat status*					
Kielce	12	90	1839	699	611
PODREGION SANDOMIERSKO-JĘDRZEJOWSKI *SUBREGION*	**39**	**231**	**3396**	**1294**	**973**
Powiaty: *Powiats:*					
buski	7	33	649	240	224
jędrzejowski	7	65	505	197	112
kazimierski	3	13	157	66	60
opatowski	5	41	498	166	136
pińczowski	4	24	214	96	54
sandomierski	7	23	451	195	108
staszowski	5	23	675	232	219
włoszczowski	1	9	247	102	60

a Łącznie ze szkołami specjalnymi przysposabiającymi do pracy. *b* Z roku szkolnego 2008/09.

a Including special job-training schools. b For 2008/09 school year.

TABL. 4 (38) **LICEA OGÓLNOKSZTAŁCĄCE [a] DLA MŁODZIEŻY W ROKU SZKOLNYM 2009/10**
GENERAL SECONADARY SCHOOLS [a] FOR YOUTH IN THE 2009/10 SCHOOL YEAR

WYSZCZEGÓLNIENIE *SPECIFICATION*	Szkoły *Schools*	Pomieszczenia *Classrooms*	Oddziały *Sections*	Uczniowie *Students*	Absolwenci [b] *Graduates* [b]
WOJEWÓDZTWO *VOIVODSHIP*	**80**	**1361**	**799**	**23469**	**8145**
PODREGION KIELECKI *SUBREGION*	**41**	**869**	**489**	**14843**	**5243**
Powiaty: *Powiats:*					
kielecki	5	77	28	751	356
konecki	4	81	41	1208	420
ostrowiecki	7	136	76	2261	790
skarżyski	7	116	54	1571	578
starachowicki	4	89	56	1671	562
Miasto na prawach powiatu *City with powiat status*					
Kielce	14	370	234	7381	2537
PODREGION SANDOMIERSKO-JĘDRZEJOWSKI *SUBREGION*	**39**	**492**	**310**	**8626**	**2902**
Powiaty: *Powiats:*					
buski	9	66	47	1289	426
jędrzejowski	5	90	51	1321	465
kazimierski	3	42	19	583	193
opatowski	3	33	30	878	275
pińczowski	2	25	20	511	177
sandomierski	8	99	63	1704	548
staszowski	6	88	51	1489	498
włoszczowski	3	49	29	851	320

a Łącznie z uzupełniającymi liceami ogólnokształcącymi. b Z roku szkolnego 2008/09.
a Including supplementary general schools. b For 2008/09 school year.

TABL. 5 (39) **LICEA PROFILOWANE DLA MŁODZIEŻY W ROKU SZKOLNYM 2009/10**

SPECIALIZED SECONDARY SCHOOLS FOR YOUTH IN THE 2009/10 SCHOOL YEAR

WYSZCZEGÓLNIENIE *SPECIFICATION*	Szkoły *Schools*	Oddziały *Sections*	Uczniowie *Students*		Absolwenci [a] *Graduates* [a]
			ogółem *total*	w tym klasa I *of which 1st grade*	
WOJEWÓDZTWO *VOIVODSHIP*	**10**	**30**	**811**	**242**	**796**
PODREGION KIELECKI *SUBREGION*	**7**	**23**	**642**	**195**	**388**
Powiaty: *Powiats:*					
kielecki	-	-	-	-	19
konecki	1	1	23	-	40
ostrowiecki	1	1	37	-	30
skarżyski	2	4	105	33	34
starachowicki	1	6	183	61	77
Miasto na prawach powiatu *City with powiat status*					
Kielce	2	11	294	101	188
PODREGION SANDOMIERSKO-JĘDRZEJOWSKI *SUBREGION*	**3**	**7**	**169**	**47**	**408**
Powiaty: *Powiats:*					
buski	1	1	13	-	5
jędrzejowski	1	1	26	-	59
kazimierski	-	-	-	-	39
opatowski	-	-	-	-	33
pińczowski	1	5	130	47	68
sandomierski	-	-	-	-	87
staszowski	-	-	-	-	90
włoszczowski	-	-	-	-	27

a Z roku szkolnego 2008/09.

a For 2008/09 school year.

TABL. 6 (40) **TECHNIKA [a] DLA MŁODZIEŻY W ROKU SZKOLNYM 2009/10**
TECHNICAL SCHOOLS [a] FOR YOUTH IN THE 2009/10 SCHOOL YEAR

WYSZCZEGÓLNIENIE *SPECIFICATION*	Szkoły *Schools*	Oddziały *Sections*	Uczniowie *Students*		Absolwenci [b] *Graduates [b]*
			ogółem *total*	w tym klasa I *of which 1st grade*	
WOJEWÓDZTWO *VOIVODSHIP*	**92**	**988**	**23781**	**6295**	**4781**
PODREGION KIELECKI *SUBREGION*	**48**	**608**	**15070**	**4010**	**3157**
Powiaty: *Powiats:*					
kielecki	7	46	1078	292	236
konecki	6	65	1602	423	369
ostrowiecki	8	82	2063	615	435
skarżyski	6	75	1794	439	470
starachowicki	3	60	1470	413	331
Miasto na prawach powiatu *City with powiat status*					
Kielce	18	280	7063	1828	1316
PODREGION SANDOMIERSKO-JĘDRZEJOWSKI *SUBREGION*	**44**	**380**	**8711**	**2285**	**1624**
Powiaty: *Powiats:*					
buski	5	48	1195	311	320
jędrzejowski	5	71	1585	423	259
kazimierski	5	50	989	272	164
opatowski	6	22	504	150	109
pińczowski	4	28	479	110	121
sandomierski	12	68	1526	387	309
staszowski	4	51	1385	365	242
włoszczowski	3	42	1048	267	100

a Łącznie ze szkołami artystycznymi ogólnokształcącymi dającymi uprawnienia zawodowe i technikami uzupełniającymi. b Z roku szkolnego 2008/09.

a Including art. schools leading to professional certification and supplementary technical schools. For 2008/09 school year.

TABL. 7 (41) **SZKOŁY POLICEALNE W ROKU SZKOLNYM 2009/10 (bez szkół specjalnych)**
POST-SECONDARY SCHOOLS IN THE 2009/10 SCHOOL YEAR (excluding special schools)

WYSZCZEGÓLNIENIE *SPECIFICATION*	Szkoły *Schools*	Oddziały *Sections*	Uczniowie *Students*		Absolwenci[a] *Graduates*[a]
			ogółem *total*	w tym klasa I *of which 1st grade*	
WOJEWÓDZTWO *VOIVODSHIP*	**105**	**433**	**9033**	**5783**	**2619**
PODREGION KIELECKI *SUBREGION*	**74**	**315**	**7280**	**4989**	**1980**
Powiaty: *Powiats:*					
kielecki	3	14	274	160	137
konecki	5	16	326	205	95
ostrowiecki	8	43	952	538	199
skarżyski	6	27	419	251	156
starachowicki	6	25	517	327	115
Miasto na prawach powiatu *City with powiat status*					
Kielce	46	190	4792	3508	1278
PODREGION SANDOMIERSKO-JĘDRZEJOWSKI *SUBREGION*	**31**	**118**	**1753**	**794**	**639**
Powiaty: *Powiats:*					
buski	4	14	223	128	86
jędrzejowski	4	26	193	83	55
kazimierski	5	13	223	92	101
opatowski	2	12	213	117	28
pińczowski	4	10	180	75	87
sandomierski	10	32	570	275	210
staszowski	1	7	100	24	28
włoszczowski	1	4	51	-	44

a Z roku szkolnego 2008/09.
a For 2008/09 school year.

TABL. 8 (42) **SZKOŁY DLA DOROSŁYCH W ROKU SZKOLNYM 2009/10**
SCHOOLS FOR ADULTS IN THE 2009/10 SCHOOL YEAR

WYSZCZEGÓLNIENIE *SPECIFICATION*	Szkoły *Schools*	Oddziały *Sections*	Uczniowie *Students* ogółem *total*	Uczniowie *Students* w tym klasa I *of which 1st grade*	Absolwenci [a] *Graduates* [a]
	OGÓŁEM	*TOTAL*			
WOJEWÓDZTWO	**127**	**376**	**8200**	**3550**	**2209**
VOIVODSHIP					
PODREGION KIELECKI	**85**	**257**	**5905**	**2600**	**1471**
SUBREGION					
Powiaty:					
Powiats:					
kielecki	3	5	74	44	32
konecki	13	19	352	156	118
ostrowiecki	9	34	836	349	228
skarżyski	13	28	688	286	194
starachowicki	10	29	690	312	109
Miasto na prawach powiatu					
City with powiat status					
Kielce	37	142	3265	1453	790
PODREGION SANDOMIERSKO-JĘDRZEJOWSKI	**42**	**119**	**2295**	**950**	**738**
SUBREGION					
Powiaty:					
Powiats:					
buski	7	26	435	192	135
jędrzejowski	6	17	268	110	59
kazimierski	4	11	167	74	32
opatowski	7	17	397	129	117
pińczowski	3	7	140	55	74
sandomierski	7	20	387	154	159
staszowski	5	13	353	161	96
włoszczowski	3	8	148	75	66

a Z roku szkolnego 2008/09.
a For 2008/09 school year.

TABL. 8 (42) **SZKOŁY DLA DOROSŁYCH W ROKU SZKOLNYM 2009/10 (cd.)**
SCHOOLS FOR ADULTS IN THE 2009/10 SCHOOL YEAR (cont.)

WYSZCZEGÓLNIENIE *SPECIFICATION*	Szkoły *Schools*	Oddziały *Sections*	Uczniowie *Students* ogółem *total*	Uczniowie *Students* w tym klasa I *of which 1st grade*	Absolwenci [a] *Graduates* [a]
W tym: *Of which:*					
LICEA OGÓLNOKSZTAŁCĄCE [b] *GENERAL SECONDARY SCHOOLS* [b]					
WOJEWÓDZTWO *VOIVODSHIP*	**78**	**212**	**5167**	**2432**	**1319**
PODREGION KIELECKI *SUBREGION*	**52**	**156**	**3905**	**1888**	**878**
Powiaty: *Powiats:*					
kielecki	3	5	74	44	32
konecki	8	12	247	156	40
ostrowiecki	6	26	709	296	199
skarżyski	7	14	359	166	90
starachowicki	7	22	615	300	92
Miasto na prawach powiatu *City with powiat status*					
Kielce	21	77	1901	926	425
PODREGION SANDOMIERSKO-JĘDRZEJOWSKI *SUBREGION*	**26**	**56**	**1262**	**544**	**441**
Powiaty: *Powiats:*					
buski	4	7	161	87	78
jędrzejowski	5	8	170	82	48
kazimierski	2	5	90	52	20
opatowski	4	12	347	120	96
pińczowski	3	7	140	55	58
sandomierski	3	6	101	39	57
staszowski	3	6	150	56	56
włoszczowski	2	5	103	53	28

a Z roku szkolnego 2008/09. *b* Ponadpodstawowe i ponadgimnazjalne, łącznie z uzupełniającymi liceami ogólnokształcącymi
a For 2008/09 school year. b Upper secondary (post-primary) and upper secondary schools, including supplementary general schools.

TABL. 8 (42) **SZKOŁY DLA DOROSŁYCH W ROKU SZKOLNYM 2009/10 (dok.)**

SCHOOLS FOR ADULTS IN THE 2009/10 SCHOOL YEAR (cont.)

WYSZCZEGÓLNIENIE *SPECIFICATION*	Szkoły *Schools*	Oddziały *Sections*	Uczniowie *Students* ogółem *total*	Uczniowie *Students* w tym klasa I *of which 1st grade*	Absolwenci [a] *Graduates* [a]
SZKOŁY ŚREDNIE ZAWODOWE [b] *VOCATIONAL SECONDARY SCHOOLS* [b]					
WOJEWÓDZTWO *VOIVODSHIP*	**48**	**162**	**2985**	**1118**	**874**
PODREGION KIELECKI *SUBREGION*	**32**	**99**	**1952**	**712**	**577**
Powiaty: *Powiats:*					
kielecki	-	-	-	-	-
konecki	5	7	105	-	78
ostrowiecki	3	8	127	53	29
skarżyski	6	14	329	120	104
starachowicki	3	7	75	12	17
Miasto na prawach powiatu *City with powiat status*					
Kielce	15	63	1316	527	349
PODREGION SANDOMIERSKO-JĘDRZEJOWSKI *SUBREGION*	**16**	**63**	**1033**	**406**	**297**
Powiaty: *Powiats:*					
buski	3	19	274	105	57
jędrzejowski	1	9	98	28	11
kazimierski	2	6	77	22	12
opatowski	3	5	50	9	21
pińczowski	-	-	-	-	16
sandomierski	4	14	286	115	102
staszowski	2	7	203	105	40
włoszczowski	1	3	45	22	38

a Z roku szkolnego 2008/09. *b* Łącznie z ponadgimnazjalnymi technikami, technikami uzupełniającymi, liceami profilowanymi oraz ponadpodstawowymi szkołami średnimi zawodowymi.

a For 2008/09 school year. b Including upper secondary and supplementary technical schools, specialized schools also upper secondary (post-primary) basic vocational schools.

TABL. 9 (43) **WYCHOWANIE PRZEDSZKOLNE W ROKU SZKOLNYM 2009/10**
PRE-SCHOOL EDUCATION IN THE 2009/10 SCHOOL YEAR

WYSZCZEGÓLNIENIE *SPECIFICATION*	Placówki *Establishments*		Miejsca w przedszkolach *Places in nursery schools*	Oddziały [a] *Sections* [a]		Dzieci *Children*	
	ogółem *total*	w tym przedszkola *of which nursery schools*		ogółem *total*	w tym w przedszkolach *of which nursery schools*	ogółem *total*	w tym w przedszkolach *of which in nursery schools*
WOJEWÓDZTWO *VOIVODSHIP*	**714**	**230**	**18134**	**1357**	**785**	**27340**	**18325**
PODREGION KIELECKI *SUBREGION*	**395**	**115**	**10672**	**802**	**459**	**16672**	**11056**
Powiat kielecki	**164**	**19**	**1515**	**246**	**68**	**4392**	**1591**
Gminy miejsko-wiejskie: *Urban-rural gminas:*							
Bodzentyn	7	2	140	13	8	224	176
w tym miasto *of which city*	1	1	100	5	5	112	112
Chęciny	12	1	125	16	5	270	128
w tym miasto *of which city*	1	1	125	5	5	128	128
Chmielnik	9	3	185	17	10	282	208
w tym miasto *of which city*	2	1	120	7	5	170	118
Daleszyce	12	1	100	18	3	318	75
w tym miasto *of which city*	3	1	100	7	3	164	75
Gminy wiejskie: *Rural gminas:*							
Bieliny	8	-	-	9	-	133	-
Górno	14	-	-	15	-	267	-
Łagów	7	-	-	13	-	151	-
Łopuszno	8	-	-	9	-	151	-
Masłów	7	-	-	12	-	233	-
Miedziana Góra	4	1	100	10	4	209	100
Mniów	8	-	-	9	-	167	-
Morawica	18	1	175	26	7	447	174
Nowa Słupia	9	1	90	12	2	187	50
Piekoszów	11	1	166	24	8	435	166
Pierzchnica	3	1	25	5	1	118	25
Raków	7	2	60	8	3	125	61
Sitkówka-Nowiny	4	1	175	12	7	295	212
Strawczyn	8	1	25	8	1	148	26
Zagnańsk	8	3	149	12	9	232	190

a Liczby oddziałów mogą się nie sumować ze względu na zaokrąglenia wartości ułamkowych.

a Data on sections may not sum up due to rounding.

TABL. 9 (43) **WYCHOWANIE PRZEDSZKOLNE W ROKU SZKOLNYM 2009/10 (cd.)**
PRE-SCHOOL EDUCATION IN THE 2009/10 SCHOOL YEAR (cont.)

WYSZCZEGÓLNIENIE *SPECIFICATION*	Placówki *Establishments*		Miejsca w przedszkolach *Places in nursery schools*	Oddziały [a] *Sections* [a]		Dzieci *Children*	
	ogółem *total*	w tym przedszkola *of which nursery schools*		ogółem *total*	w tym w przedszkolach *of which nursery schools*	ogółem *total*	w tym w przedszkolach *of which in nursery schools*
PODREGION KIELECKI (cd.) *SUBREGION (cont.)*							
Powiat konecki	**40**	**12**	**890**	**74**	**43**	**1449**	**952**
Gminy miejsko-wiejskie: *Urban-rural gminas:*							
Końskie	17	9	609	40	31	820	667
w tym miasto *of which city*	6	6	539	25	25	561	561
Stąporków	7	1	150	12	6	246	150
w tym miasto *of which city*	2	1	150	7	6	175	150
Gminy wiejskie: *Rural gminas:*							
Fałków	2	-	-	2	-	40	-
Gowarczów	2	-	-	3	-	46	-
Radoszyce	6	1	95	9	4	154	94
Ruda Maleniecka	2	1	36	3	2	52	41
Słupia (Konecka)	2	-	-	3	-	50	-
Smyków	2	-	-	2	-	41	-
Powiat ostrowiecki	**47**	**20**	**1577**	**109**	**74**	**2273**	**1642**
Gminy miejskie: *Urban gminas:*							
Ostrowiec Świętokrzyski	20	11	1136	66	52	1551	1221
Gminy miejsko-wiejskie: *Urban-rural gminas:*							
Ćmielów	5	2	133	9	6	141	114
w tym miasto *of which city*	1	1	118	5	5	104	104
Kunów	7	4	190	12	9	222	171
w tym miasto *of which city*	1	1	100	5	5	125	125
Gminy wiejskie: *Rural gminas:*							
Bałtów	4	-	-	6	-	60	-
Bodzechów	7	3	118	12	7	222	136
Waśniów	4	-	-	4	-	77	-

a Liczby oddziałów mogą się nie sumować ze względu na zaokrąglenia wartości ułamkowych.
a Data on sections may not sum up due to rounding.

TABL. 9 (43) **WYCHOWANIE PRZEDSZKOLNE W ROKU SZKOLNYM 2009/10 (cd.)**

PRE-SCHOOL EDUCATION IN THE 2009/10 SCHOOL YEAR (cont.)

WYSZCZEGÓLNIENIE *SPECIFICATION*	Placówki *Establishments*		Miejsca w przedszkolach *Places in nursery schools*	Oddziały [a] *Sections* [a]		Dzieci *Children*	
	ogółem *total*	w tym przedszkola *of which nursery schools*		ogółem *total*	w tym w przedszkolach *of which nursery schools*	ogółem *total*	w tym w przedszkolach *of which in nursery schools*
PODREGION KIELECKI (dok.) *SUBREGION (cont.)*							
Powiat skarżyski	**29**	**14**	**1164**	**71**	**52**	**1525**	**1214**
Gminy miejskie: *Urban gminas:*							
Skarżysko-Kamienna	12	11	979	43	42	1010	994
Gminy miejsko-wiejskie: *Urban-rural gminas:*							
Suchedniów	4	1	100	10	5	221	124
w tym miasto *of which city*	3	1	100	8	5	180	124
Gminy wiejskie: *Rural gminas:*							
Bliżyn	4	-	-	6	-	117	-
Łączna	5	1	25	6	2	77	33
Skarżysko Kościelne	4	1	60	6	3	100	63
Powiat starachowicki	**57**	**13**	**947**	**93**	**41**	**1757**	**938**
Gminy miejskie: *Urban gminas:*							
Starachowice	17	8	760	47	32	1047	755
Gminy miejsko-wiejskie: *Urban-rural gminas:*							
Wąchock	4	1	79	7	3	155	79
w tym miasto *of which city*	1	1	79	3	3	79	79
Gminy wiejskie: *Rural gminas:*							
Brody	13	2	50	14	2	193	47
Mirzec	8	2	58	10	4	133	57
Pawłów	15	-	-	15	-	229	-
Miasto na prawach powiatu *City with powiat status*							
Kielce	58	37	4579	211	181	5276	4719

a Liczby oddziałów mogą się nie sumować ze względu na zaokrąglenia wartości ułamkowych.

a Data on sections may not sum up due to rounding.

TABL. 9 (43) **WYCHOWANIE PRZEDSZKOLNE W ROKU SZKOLNYM 2009/10 (cd.)**

PRE-SCHOOL EDUCATION IN THE 2009/10 SCHOOL YEAR (cont.)

WYSZCZEGÓLNIENIE *SPECIFICATION*	Placówki *Establishments*		Miejsca w przedszkolach *Places in nursery schools*	Oddziały [a] *Sections* [a]		Dzieci *Children*	
	ogółem *total*	w tym przedszkola *of which nursery schools*		ogółem *total*	w tym w przedszkolach *of which nursery schools*	ogółem *total*	w tym w przedszkolach *of which in nursery schools*
PODREGION SANDOMIERSKO-JĘDRZEJOWSKI	**319**	**115**	**7462**	**555**	**326**	**10668**	**7269**
SUBREGION							
Powiat buski.....	**53**	**12**	**965**	**78**	**38**	**1536**	**934**
Gminy miejsko-wiejskie: *Urban-rural gminas:*							
Busko-Zdrój	14	5	610	31	23	762	616
w tym miasto ..... *of which city*	6	4	565	23	21	626	580
Gminy wiejskie: *Rural gminas:*							
Gnojno	5	-	-	4	-	54	-
Nowy Korczyn	5	-	-	5	-	77	-
Pacanów	5	2	130	9	6	151	114
Solec-Zdrój	6	1	50	7	2	109	41
Stopnica.....	10	1	70	12	3	216	69
Tuczępy	3	2	80	4	3	81	69
Wiślica	5	1	25	6	1	86	25
Powiat jędrzejowski.....	**62**	**22**	**1249**	**104**	**59**	**2026**	**1297**
Gminy miejsko-wiejskie: *Urban-rural gminas:*							
Jędrzejów	19	7	493	36	20	797	488
w tym miasto ..... *of which city*	6	3	375	22	15	520	375
Małogoszcz	5	4	221	15	13	319	275
w tym miasto ..... *of which city*	1	1	120	7	7	157	157
Sędziszów	8	1	150	10	6	252	149
w tym miasto ..... *of which city*	3	1	150	8	6	196	149
Gminy wiejskie: *Rural gminas:*							
Imielno	3	-	-	3	-	46	-
Nagłowice	3	2	76	6	5	98	93
Oksa	3	1	35	6	2	101	35
Słupia (Jędrzejowska).....	4	1	60	6	3	89	66
Sobków	11	5	149	15	7	209	130
Wodzisław	6	1	65	8	3	115	61

a Liczby oddziałów mogą się nie sumować ze względu na zaokrąglenia wartości ułamkowych.

a Data on sections may not sum up due to rounding.

TABL. 9 (43) **WYCHOWANIE PRZEDSZKOLNE W ROKU SZKOLNYM 2009/10 (cd.)**
PRE-SCHOOL EDUCATION IN THE 2009/10 SCHOOL YEAR (cont.)

WYSZCZEGÓLNIENIE *SPECIFICATION*	Placówki *Establishments*		Miejsca w przedszkolach *Places in nursery schools*	Oddziały [a] *Sections* [a]		Dzieci *Children*	
	ogółem *total*	w tym przedszkola *of which nursery schools*		ogółem *total*	w tym w przedszkolach *of which nursery schools*	ogółem *total*	w tym w przedszkolach *of which in nursery schools*
PODREGION SANDOMIERSKO-JĘDRZEJOWSKI (cd.) *SUBREGION (cont.)*							
Powiat kazimierski	**18**	**4**	**312**	**31**	**13**	**564**	**294**
Gminy miejsko-wiejskie: *Urban-rural gminas:*							
Kazimierza Wielka	10	2	162	19	7	327	153
w tym miasto *of which city*	3	1	150	11	6	231	147
Skalbmierz	2	1	100	5	4	110	89
w tym miasto *of which city*	1	1	100	4	4	89	89
Gminy wiejskie: *Rural gminas:*							
Bejsce	2	-	-	2	-	39	-
Czarnocin	2	1	50	3	2	60	52
Opatowiec	2	-	-	2	-	28	-
Powiat opatowski	**34**	**6**	**522**	**58**	**25**	**990**	**555**
Gminy miejsko-wiejskie: *Urban-rural gminas:*							
Opatów	5	1	125	11	5	217	135
w tym miasto *of which city*	3	1	125	9	5	207	135
Ożarów	5	2	240	14	11	295	246
w tym miasto *of which city*	1	1	195	9	9	214	214
Gminy wiejskie: *Rural gminas:*							
Baćkowice	4	1	40	5	2	75	44
Iwaniska	7	1	80	11	4	169	73
Lipnik	2	-	-	3	-	53	-
Sadowie	2	-	-	2	-	31	-
Tarłów	5	1	37	8	3	96	57
Wojciechowice	4	-	-	4	-	54	-

a Liczby oddziałów mogą się nie sumować ze względu na zaokrąglenia wartości ułamkowych.
a Data on sections may not sum up due to rounding.

TABL. 9 (43) **WYCHOWANIE PRZEDSZKOLNE W ROKU SZKOLNYM 2009/10 (cd.)**

PRE-SCHOOL EDUCATION IN THE 2009/10 SCHOOL YEAR (cont.)

WYSZCZEGÓLNIENIE *SPECIFICATION*	Placówki *Establishments*		Miejsca w przedszkolach *Places in nursery schools*	Oddziały [a] *Sections* [a]		Dzieci *Children*	
	ogółem *total*	w tym przedszkola *of which nursery schools*		ogółem *total*	w tym w przedszkolach *of which nursery schools*	ogółem *total*	w tym w przedszkolach *of which in nursery schools*
PODREGION SANDOMIERSKO-JĘDRZEJOWSKI (cd.) *SUBREGION (cont.)*							
Powiat pińczowski	**25**	**17**	**772**	**39**	**31**	**790**	**690**
Gminy miejsko-wiejskie: *Urban-rural gminas:*							
Działoszyce	3	1	50	4	2	86	51
w tym miasto *of which city*	1	1	50	2	2	51	51
Pińczów	11	9	548	22	20	472	459
w tym miasto *of which city*	3	3	370	12	12	316	316
Gminy wiejskie: *Rural gminas:*							
Kije	3	2	49	3	2	62	50
Michałów	4	4	100	6	6	105	105
Złota	4	1	25	4	1	65	25
Powiat sandomierski	**52**	**16**	**1269**	**103**	**51**	**1918**	**1188**
Gminy miejskie: *Urban gminas:*							
Sandomierz	10	7	655	33	27	679	647
Gminy miejsko-wiejskie: *Urban-rural gminas:*							
Koprzywnica	4	2	120	7	5	131	110
w tym miasto *of which city*	1	1	100	4	4	97	97
Zawichost	3	3	125	4	4	104	104
w tym miasto *of which city*	1	1	50	2	2	46	46
Gminy wiejskie: *Rural gminas:*							
Dwikozy	5	1	115	11	5	167	98
Klimontów	6	1	109	11	4	218	109
Łoniów	5	2	145	12	6	204	120
Obrazów	6	-	-	7	-	117	-
Samborzec	9	-	-	14	-	228	-
Wilczyce	4	-	-	4	-	70	-

a Liczby oddziałów mogą się nie sumować ze względu na zaokrąglenia wartości ułamkowych.

a Data on sections may not sum up due to rounding.

TABL. 9 (43) **WYCHOWANIE PRZEDSZKOLNE W ROKU SZKOLNYM 2009/10 (dok.)**
PRE-SCHOOL EDUCATION IN THE 2009/10 SCHOOL YEAR (cont.)

WYSZCZEGÓLNIENIE *SPECIFICATION*	Placówki *Establishments*		Miejsca w przedszkolach *Places in nursery schools*	Oddziały [a] *Sections* [a]		Dzieci *Children*	
	ogółem *total*	w tym przedszkola *of which nursery schools*		ogółem *total*	w tym w przedszkolach *of which nursery schools*	ogółem *total*	w tym w przedszkolach *of which in nursery schools*
PODREGION SANDOMIERSKO-JĘDRZEJOWSKI (dok.) *SUBREGION (cont.)*							
Powiat staszowski	**41**	**22**	**1548**	**90**	**71**	**1775**	**1498**
Gminy miejsko-wiejskie: *Urban-rural gminas:*							
Osiek	7	1	40	8	2	129	39
w tym miasto *of which city*	1	1	40	2	2	39	39
Połaniec	6	4	350	17	15	388	355
w tym miasto *of which city*	4	3	305	14	13	338	314
Staszów	11	10	741	36	35	715	695
w tym miasto *of which city*	4	4	510	21	21	512	512
Gminy wiejskie: *Rural gminas:*							
Bogoria	3	3	184	8	8	168	168
Łubnice	4	-	-	4	-	57	-
Oleśnica	3	1	58	5	3	78	58
Rytwiany	5	2	125	9	6	180	130
Szydłów	2	1	50	3	2	60	53
Powiat włoszczowski	**34**	**16**	**825**	**52**	**38**	**1069**	**813**
Gminy miejsko-wiejskie: *Urban-rural gminas:*							
Włoszczowa	10	7	454	24	21	516	463
w tym miasto *of which city*	5	3	319	15	13	364	319
Gminy wiejskie: *Rural gminas:*							
Kluczewsko	3	2	115	5	4	115	91
Krasocin	13	2	100	14	4	263	100
Moskorzew	2	2	59	4	4	61	61
Radków	1	1	35	2	2	33	33
Secemin	5	2	62	3	3	81	65

a Liczby oddziałów mogą się nie sumować ze względu na zaokrąglenia wartości ułamkowych.

a Data on sections may not sum up due to rounding.

TABL. 1 (44) **SZPITALE, AMBULATORYJNA OPIEKA ZDROWOTNA I APTEKI W 2009 R.**
Stan w dniu 31 XII
GENERAL HOSPITALS, OUT-PATIENT HEALTH CARE AND PHARMACIES IN 2009
As of 31 XII

WYSZCZEGÓLNIENIE *SPECIFICATION*	Łóżka w szpitalach ogólnych na 10 tys. ludności *Beds in hospitals per 10 thous. population*	Ambulatoryjna opieka zdrowotna *Out-patient health care*		Apteki *Pharmacies*	Liczba ludności na 1 aptekę *Population per pharmacy*
		zakłady opieki zdrowotnej *health care institutions*	praktyki lekarskie *medical practices*		
WOJEWÓDZTWO ..... *VOIVODSHIP*	**49,7**	**475**	**280**	**396**	**3207**
PODREGION KIELECKI ..... *SUBREGION*	**52,4**	**297**	**166**	**263**	**2950**
Powiaty: *Powiats:*					
kielecki	22,7	61	25	42	4801
konecki	70,1	20	6	29	2862
ostrowiecki	43,2	38	33	39	2940
skarżyski	51,4	22	25	30	2613
starachowicki	52,3	30	5	30	3109
Miasto na prawach powiatu *City with powiat status*					
Kielce	80,0	126	72	93	2203
PODREGION SANDOMIERSKO-JĘDRZEJOWSKI ..... *SUBREGION*	**45,5**	**178**	**114**	**133**	**3716**
Powiaty: *Powiats:*					
buski	77,9	24	22	25	2925
jędrzejowski	20,0	38	16	18	4926
kazimierski	16,2	6	15	10	3509
opatowski	30,1	18	11	15	3698
pińczowski	33,7	19	10	9	4587
sandomierski	64,9	27	16	24	3363
staszowski	39,4	22	14	21	3489
włoszczowski	69,6	24	10	11	4243

TABL. 2 (45) **ŻŁOBKI ORAZ DOMY I ZAKŁADY POMOCY SPOŁECZNEJ W 2009 R.**
Stan w dniu 31 XII

NURSERIES AND SOCIAL WELFARE HOMES AND FACILITIES IN 2009
As of 31 XII

WYSZCZEGÓLNIENIE *SPECIFICATION*	Żłobki i oddziały żłobkowe *Nurseries and nursery wards*			Domy i zakłady pomocy społecznej [a] *Social welfare homes and facilities* [a]		
	placówki *institutions*	miejsca *places*	dzieci przebywające (w ciągu roku) *children staying (during the year)*	ogółem *total*	miejsca *places*	mieszkańcy *residents*
WOJEWÓDZTWO ..... *VOIVODSHIP*	**7**	**465**	**929**	**57**	**3961**	**3837**
PODREGION KIELECKI ..... *SUBREGION*	**6**	**445**	**897**	**33**	**2447**	**2396**
Powiaty: *Powiats:*						
kielecki	-	-	-	5	391	388
konecki	-	-	-	4	385	378
ostrowiecki	1	60	142	3	361	362
skarżyski	1	30	38	2	80	85
starachowicki	-	-	-	4	292	292
Miasto na prawach powiatu *City with powiat status*						
Kielce	4	355	717	15	938	891
PODREGION SANDOMIERSKO-JĘDRZEJOWSKI ..... *SUBREGION*	**1**	**20**	**32**	**24**	**1514**	**1441**
Powiaty: *Powiats:*						
buski	-	-	-	6	319	311
jędrzejowski	-	-	-	1	155	139
kazimierski	-	-	-	2	115	96
opatowski	-	-	-	7	374	372
pińczowski	1	20	32	1	106	106
sandomierski	-	-	-	3	167	140
staszowski	-	-	-	2	157	157
włoszczowski	-	-	-	2	121	120

a Łącznie z filiami.

a Including branches.

TABL. 3 (46) **CAŁODOBOWE PLACÓWKI OPIEKUŃCZO-WYCHOWAWCZE DLA DZIECI I MŁODZIEŻY W 2009 R.**
Stan w dniu 31 XII

ROUND-THE-CLOCK CARE AND EDUCATION CENTRES FOR CHILDREN AND YOUNG PEOPLE IN 2009
As of 31 XII

WYSZCZEGÓLNIENIE *SPECIFICATION* a – placówki *centres* b – wychowankowie *residents*		Ogółem *Total*	Rodzinne *Family*	Socjalizacyjne *Socialization*	Wielofunkcyjne *Multipurpose*
WOJEWÓDZTWO	**a**	**37**	**22**	**8**	**7**
VOIVODSHIP	**b**	**580**	**147**	**247**	**186**
PODREGION KIELECKI	**a**	**25**	**16**	**5**	**4**
SUBREGION	**b**	**344**	**109**	**145**	**90**
Powiaty: *Powiats:*					
kielecki	a	6	6	-	-
	b	44	44	-	-
konecki	a	3	2	1	-
	b	38	15	23	-
ostrowiecki	a	3	1	2	-
	b	67	6	61	-
skarżyski	a	1	-	1	-
	b	34	-	34	-
starachowicki	a	4	3	-	1
	b	49	22	-	27
Miasto na prawach powiatu *City with powiat status*					
Kielce	a	8	4	1	3
	b	112	22	27	63
PODREGION SANDOMIERSKO-JĘDRZEJOWSKI	**a**	**12**	**6**	**3**	**3**
SUBREGION	**b**	**236**	**38**	**102**	**96**
Powiaty: *Powiats:*					
buski	a	3	1	2	-
	b	69	5	64	-
jędrzejowski	a	3	2	-	1
	b	59	13	-	46
kazimierski	a	1	-	1	-
	b	38	-	38	-
opatowski	a	1	-	-	1
	b	26	-	-	26
pińczowski	a	-	-	-	-
	b	-	-	-	-
sandomierski	a	2	1	-	1
	b	32	8	-	24
staszowski	a	1	1	-	-
	b	6	6	-	-
włoszczowski	a	1	1	-	-
	b	6	6	-	-

U w a g a. Ponadto w 44 placówkach wsparcia dziennego przebywało 1423 wychowanków.

N o t e. Moreover 1423 residents stayed in 44 daily assistance centres.

TABL. 1 (47) **BIBLIOTEKI PUBLICZNE W 2009 R.**
PUBLIC LIBRARIES IN 2009

WYSZCZEGÓLNIENIE *SPECIFICATION*	Placówki biblioteczne [ab] *Library institutions* [ab]		Księgozbiór [a] w tys. woluminów *Collection* [a] *in thous. volumes*	Czytelnicy [b] *Borrowers* [b]	Wypożyczenia w woluminach [bc] *Loans in volumes* [bc]		Liczba ludności na 1 placówkę biblioteczną *Number of population per library establishment*
	ogółem *total*	w tym biblioteki i filie *of which libraries and branches*			w tys. *in thous.*	na 1 czytelnika *per borrower*	
WOJEWÓDZTWO..... *VOIVODSHIP*	**308**	**296**	**4457,9**	**178275**	**3345,9**	**18,8**	**4124**
PODREGION KIELECKI..... *SUBREGION*	**152**	**147**	**2428,8**	**116008**	**2182,1**	**18,8**	**5104**
Powiat kielecki	**52**	**49**	**636,8**	**23045**	**466,5**	**20,2**	**3878**
Gminy miejsko-wiejskie: *Urban-rural gminas:*							
Bodzentyn.....	4	4	46,2	1199	21,5	17,9	2915
w tym miasto ..... *of which city*	1	1	23,5	677	15,2	22,4	2246
Chęciny.....	3	2	34,5	1267	22,1	17,5	4939
w tym miasto ..... *of which city*	1	1	24,1	1015	18,2	17,9	4265
Chmielnik.....	5	5	61,0	1521	31,1	20,5	2306
w tym miasto ..... *of which city*	2	2	32,2	981	16,9	17,2	1949
Daleszyce	3	3	46,3	1493	28,0	18,8	5063
w tym miasto ..... *of which city*	1	1	21,9	810	16,0	19,7	2942
Gminy wiejskie: *Rural gminas:*							
Bieliny	1	1	16,6	1050	20,2	19,2	9910
Górno.....	4	4	45,4	1951	39,8	20,4	3323
Łagów	2	2	25,7	787	7,0	8,9	3386
Łopuszno	1	1	17,8	1050	16,8	16,0	9007
Masłów	3	3	27,4	757	18,4	24,3	3283
Miedziana Góra	2	2	21,3	715	19,8	27,8	5171
Mniów	3	3	41,1	1167	19,9	17,0	3096
Morawica	4	4	49,7	2290	40,7	17,8	3537
Nowa Słupia.....	3	3	33,1	1212	37,2	30,7	3215
Piekoszów	3	3	32,0	1654	24,2	14,6	5246
Pierzchnica	1	1	22,4	1121	35,8	31,9	4831
Raków.....	2	2	29,9	714	36,7	51,4	2824
Sitkówka-Nowiny	3	1	24,0	970	16,0	16,4	2373
Strawczyn	1	1	17,7	561	5,7	10,2	10063
Zagnańsk.....	4	4	44,8	1566	25,5	16,3	3199

a Stan w dniu 31 XII. *b* Łącznie z punktami bibliotecznymi. *c* Bez wypożyczeń międzybibliotecznych.
a As of 31 XII. b Including library service points. c Excluding interlibrary lending.

TABL. 1 (47) **BIBLIOTEKI PUBLICZNE W 2009 R. (cd.)**
PUBLIC LIBRARIES IN 2009 (cont.)

WYSZCZEGÓLNIENIE *SPECIFICATION*	Placówki biblioteczne [ab] *Library institutions [ab]*		Księgozbiór[a] w tys. woluminów *Collection [a] in thous. volumes*	Czytelnicy [b] *Borrowers [b]*	Wypożyczenia w woluminach [bc] *Loans in volumes [bc]*		Liczba ludności na 1 placówkę biblioteczną *Number of population per library establishment*
	ogółem *total*	w tym biblioteki i filie *of which libraries and branches*			w tys. *in thous.*	na 1 czytelnika *per borrower*	
PODREGION KIELECKI (cd.) *SUBREGION (cont.)*							
Powiat konecki.....	**26**	**25**	**310,2**	**11474**	**210,5**	**18,3**	**3193**
Gminy miejsko-wiejskie: *Urban-rural gminas:*							
Końskie.....	11	10	150,2	6267	115,6	18,4	3292
w tym miasto ..... *of which city*	3	3	80,5	4647	74,1	15,9	6703
Stąporków.....	3	3	41,5	1701	27,3	16,0	5993
w tym miasto ..... *of which city*	1	1	30,7	1487	23,1	15,5	5905
Gminy wiejskie: *Rural gminas:*							
Fałków	2	2	18,3	522	7,6	14,6	2336
Gowarczów.....	2	2	20,6	646	16,2	25,0	2376
Radoszyce.....	2	2	27,4	1106	20,5	18,5	4491
Ruda Maleniecka	2	2	20,5	526	11,0	20,9	1613
Słupia (Konecka)	3	3	19,2	441	7,5	17,0	1159
Smyków	1	1	12,5	265	4,8	18,2	3711
Powiat ostrowiecki	**22**	**22**	**384,2**	**14598**	**266,8**	**18,3**	**5212**
Gminy miejskie: *Urban gminas:*							
Ostrowiec Świętokrzyski	7	7	202,4	8748	140,2	16,0	10351
Gminy miejsko-wiejskie: *Urban-rural gminas:*							
Ćmielów.....	2	2	33,0	884	20,7	23,4	3868
w tym miasto ..... *of which city*	1	1	24,3	758	16,6	21,8	3189
Kunów.....	6	6	46,2	2029	42,6	21,0	1656
w tym miasto ..... *of which city*	1	1	23,4	1275	25,6	20,1	3047
Gminy wiejskie: *Rural gminas:*							
Bałtów.....	2	2	25,6	511	11,7	22,9	1951
Bodzechów	2	2	45,4	1212	31,1	25,7	6803
Waśniów	3	3	31,6	1214	20,6	16,9	2345

a Stan w dniu 31 XII. *b* Łącznie z punktami bibliotecznymi. *c* Bez wypożyczeń międzybibliotecznych.

a As of 31 XII. b Including library service points. c Excluding interlibrary lending.

TABL. 1 (47) **BIBLIOTEKI PUBLICZNE W 2009 R. (cd.)**
PUBLIC LIBRARIES IN 2009 (cont.)

WYSZCZEGÓLNIENIE *SPECIFICATION*	Placówki biblioteczne [ab] *Library institutions [ab]*		Księgozbiór[a] w tys. woluminów *Collection [a] in thous. volumes*	Czytelnicy [b] *Borrowers [b]*	Wypożyczenia w woluminach [bc] *Loans in volumes [bc]*		Liczba ludności na 1 placówkę biblioteczną *Number of population per library establishment*
	ogółem *total*	w tym biblioteki i filie *of which libraries and branches*			w tys. *in thous.*	na 1 czytelnika *per borrower*	
PODREGION KIELECKI (dok.) *SUBREGION (cont.)*							
Powiat skarżyski	**12**	**12**	**227,5**	**8996**	**159,2**	**17,7**	**6533**
Gminy miejskie: *Urban gminas:*							
Skarżysko-Kamienna	5	5	103,6	5282	102,0	19,3	9579
Gminy miejsko-wiejskie: *Urban-rural gminas:*							
Suchedniów	3	3	66,6	1843	30,1	16,3	3526
w tym miasto *of which city*	1	1	43,5	1654	27,1	16,4	8697
Gminy wiejskie: *Rural gminas:*							
Bliżyn	2	2	33,6	883	11,9	13,4	4250
Łączna	1	1	15,2	309	5,8	18,7	5282
Skarżysko Kościelne	1	1	8,4	679	9,5	14,1	6147
Powiat starachowicki	**25**	**24**	**278,2**	**13223**	**231,1**	**17,5**	**3731**
Gminy miejskie: *Urban gminas:*							
Starachowice	8	7	116,3	7736	119,6	15,5	6484
Gminy miejsko-wiejskie: *Urban-rural gminas:*							
Wąchock	4	4	34,8	1476	37,4	25,3	1739
w tym miasto *of which city*	1	1	17,5	1048	25,5	24,3	2749
Gminy wiejskie: *Rural gminas:*							
Brody	4	4	49,4	1345	21,5	16,0	2741
Mirzec	4	4	30,5	823	11,0	13,3	2103
Pawłów	5	5	47,3	1843	41,6	22,6	3014
Miasto na prawach powiatu *City with powiat status*							
Kielce	15	15	591,9	44672	847,9	19,0	13656

a Stan w dniu 31 XII. *b* Łącznie z punktami bibliotecznymi. *c* Bez wypożyczeń międzybibliotecznych.

a As of 31 XII. b Including library service points. c Excluding interlibrary lending.

TABL. 1 (47) **BIBLIOTEKI PUBLICZNE W 2009 R. (cd.)**
PUBLIC LIBRARIES IN 2009 (cont.)

WYSZCZEGÓLNIENIE *SPECIFICATION*	Placówki biblioteczne [ab] *Library institutions [ab]*		Księgozbiór[a] w tys. woluminów *Collection [a] in thous. volumes*	Czytelnicy [b] *Borrowers [b]*	Wypożyczenia w woluminach [bc] *Loans in volumes [bc]*		Liczba ludności na 1 placówkę biblioteczną *Number of population per library establishment*
	ogółem *total*	w tym biblioteki i filie *of which libraries and branches*			w tys. *in thous.*	na 1 czytelnika *per borrower*	
PODREGION SANDOMIERSKO-JĘDRZEJOWSKI	**156**	**149**	**2029,0**	**62267**	**1163,9**	**18,7**	**3169**
SUBREGION							
Powiat buski	**19**	**17**	**233,7**	**7570**	**117,8**	**15,6**	**3849**
Gminy miejsko-wiejskie: *Urban-rural gminas:*							
Busko-Zdrój	7	5	95,9	3649	61,0	16,7	4612
w tym miasto ..... *of which city*	1	1	59,3	2711	45,3	16,7	16852
Gminy wiejskie: *Rural gminas:*							
Gnojno	4	4	42,9	702	11,8	16,8	1157
Nowy Korczyn	1	1	12,0	431	7,3	17,0	6249
Pacanów	1	1	14,6	636	9,7	15,2	7760
Solec-Zdrój	1	1	24,5	423	8,7	20,7	4959
Stopnica.....	1	1	12,7	993	11,0	11,1	7736
Tuczępy	3	3	22,9	686	8,1	11,8	1286
Wiślica	1	1	8,4	50	0,1	1,5	5653
Powiat jędrzejowski.....	**28**	**28**	**369,2**	**10766**	**227,3**	**21,1**	**3167**
Gminy miejsko-wiejskie: *Urban-rural gminas:*							
Jędrzejów	3	3	90,3	3645	60,1	16,5	9690
w tym miasto . *of which city*	1	1	74,2	3206	49,6	15,5	16275
Małogoszcz	4	4	32,5	1807	41,1	22,7	2934
w tym miasto . *of which city*	1	1	12,2	908	19,3	21,2	3867
Sędziszów	4	4	62,6	1155	22,3	19,3	3217
w tym miasto . *of which city*	2	2	43,6	1008	19,9	19,7	3353
Gminy wiejskie: *Rural gminas:*							
Imielno	3	3	34,0	495	15,4	31,2	1510
Nagłowice	3	3	29,6	715	17,8	24,9	1746
Oksa	2	2	25,0	682	11,2	16,4	2434
Słupia (Jędrzejowska).....	1	1	11,5	53	4,4	82,4	4488
Sobków	4	4	32,1	1195	17,6	14,7	2104
Wodzisław	4	4	51,6	1019	37,5	36,8	1863

a Stan w dniu 31 XII. *b* Łącznie z punktami bibliotecznymi. *c* Bez wypożyczeń międzybibliotecznych.

a As of 31 XII. b Including library service points. c Excluding interlibrary lending.

TABL. 1 (47) **BIBLIOTEKI PUBLICZNE W 2009 R. (cd.)**
PUBLIC LIBRARIES IN 2009 (cont.)

WYSZCZEGÓLNIENIE *SPECIFICATION*	Placówki biblioteczne [ab] *Library institutions [ab]*		Księgozbiór[a] w tys. woluminów *Collection [a] in thous. volumes*	Czytelnicy [b] *Borrowers [b]*	Wypożyczenia w woluminach [bc] *Loans in volumes [bc]*		Liczba ludności na 1 placówkę biblioteczną *Number of population per library establishment*
	ogółem *total*	w tym biblioteki i filie *of which libraries and branches*			w tys. *in thous.*	na 1 czytelnika *per borrower*	
PODREGION SANDOMIERSKO-JĘDRZEJOWSKI (cd.) *SUBREGION (cont.)*							
Powiat kazimierski.....	**12**	**12**	**137,6**	**3205**	**53,9**	**16,8**	**2924**
Gminy miejsko-wiejskie: *Urban-rural gminas:*							
Kazimierza Wielka	2	2	56,4	1696	31,2	18,4	8266
w tym miasto ..... *of which city*	2	2	56,4	1696	31,2	18,4	2831
Skalbmierz.....	5	5	52,3	1006	18,3	18,2	1359
w tym miasto ..... *of which city*	1	1	23,0	716	13,8	19,2	1299
Gminy wiejskie: *Rural gminas:*							
Bejsce.....	1	1	7,8	253	1,4	5,6	4239
Czarnocin	3	3	8,0	123	1,6	13,1	1342
Opatowiec.....	1	1	13,1	127	1,3	10,2	3500
Powiat opatowski	**23**	**20**	**320,5**	**7797**	**164,4**	**21,1**	**2412**
Gminy miejsko-wiejskie: *Urban-rural gminas:*							
Opatów	1	1	53,2	1811	29,7	16,4	12372
w tym miasto ..... *of which city*	1	1	53,2	1811	29,7	16,4	6698
Ożarów	4	4	78,9	2237	57,2	25,6	2804
w tym miasto ..... *of which city*	1	1	42,5	1303	26,6	20,4	4679
Gminy wiejskie: *Rural gminas:*							
Baćkowice	3	3	38,2	630	21,9	34,8	1701
Iwaniska.....	2	2	27,4	605	8,6	14,3	3486
Lipnik	6	3	29,2	899	17,7	19,7	938
Sadowie.....	3	3	28,7	454	8,9	19,6	1402
Tarłów.....	1	1	15,6	514	8,6	16,7	5639
Wojciechowice	3	3	49,3	647	11,7	18,1	1445

a Stan w dniu 31 XII. *b* Łącznie z punktami bibliotecznymi. *c* Bez wypożyczeń międzybibliotecznych.

a As of 31 XII. b Including library service points. c Excluding interlibrary lending.

TABL. 1 (47) **BIBLIOTEKI PUBLICZNE W 2009 R. (cd.)**
PUBLIC LIBRARIES IN 2009 (cont.)

WYSZCZEGÓLNIENIE *SPECIFICATION*	Placówki biblioteczne [ab] *Library institutions [ab]*		Księgozbiór[a] w tys. woluminów *Collection [a] in thous. volumes*	Czytelnicy [b] *Borrowers [b]*	Wypożyczenia w woluminach [bc] *Loans in volumes [bc]*		Liczba ludności na 1 placówkę biblioteczną *Number of population per library establishment*
	ogółem *total*	w tym biblioteki i filie *of which libraries and branches*			w tys. *in thous.*	na 1 czytelnika *per borrower*	
PODREGION SANDOMIERSKO-JĘDRZEJOWSKI (cd.) *SUBREGION (cont.)*							
Powiat pińczowski	**20**	**18**	**198,3**	**5961**	**98,0**	**16,4**	**2064**
Gminy miejsko-wiejskie: *Urban-rural gminas:*							
Działoszyce	1	1	17,0	266	7,9	29,5	5439
w tym miasto *of which city*	1	1	17,0	266	7,9	29,5	1015
Pińczów	9	8	123,5	4255	65,8	15,5	2412
w tym miasto *of which city*	2	2	87,0	3443	51,5	15,0	5721
Gminy wiejskie: *Rural gminas:*							
Kije	5	4	24,9	597	8,0	13,4	913
Michałów	2	2	15,9	388	5,9	15,1	2405
Złota	3	3	17,0	455	10,5	23,0	1585
Powiat sandomierski	**21**	**21**	**296,2**	**10710**	**201,1**	**18,8**	**3843**
Gminy miejskie: *Urban gminas:*							
Sandomierz	3	3	105,5	5466	90,3	16,5	8207
Gminy miejsko-wiejskie: *Urban-rural gminas:*							
Koprzywnica	2	2	20,8	627	11,9	19,1	3520
w tym miasto *of which city*	1	1	14,5	426	8,6	20,3	2539
Zawichost	1	1	20,1	681	11,9	17,4	4656
w tym miasto *of which city*	1	1	20,1	681	11,9	17,4	1813
Gminy wiejskie: *Rural gminas:*							
Dwikozy	5	5	29,5	874	15,8	18,0	1801
Klimontów	4	4	35,3	556	17,5	31,5	2136
Łoniów	1	1	12,9	382	10,3	27,0	7482
Obrazów	3	3	34,4	827	17,6	21,3	2218
Samborzec	1	1	21,8	864	20,0	23,1	8849
Wilczyce	1	1	15,9	433	5,8	13,4	3860

a Stan w dniu 31 XII. *b* Łącznie z punktami bibliotecznymi. *c* Bez wypożyczeń międzybibliotecznych.
a As of 31 XII. b Including library service points. c Excluding interlibrary lending.

TABL. 1 (47) **BIBLIOTEKI PUBLICZNE W 2009 R. (dok.)**
PUBLIC LIBRARIES IN 2009 (cont.)

WYSZCZEGÓLNIENIE *SPECIFICATION*	Placówki biblioteczne [ab] *Library institutions [ab]*		Księgozbiór[a] w tys. woluminów *Collection [a] in thous. volumes*	Czytelnicy [b] *Borrowers [b]*	Wypożyczenia w woluminach [bc] *Loans in volumes [bc]*		Liczba ludności na 1 placówkę biblioteczną *Number of population per library establishment*
	ogółem *total*	w tym biblioteki i filie *of which libraries and branches*			w tys. *in thous.*	na 1 czytelnika *per borrower*	
PODREGION SANDOMIERSKO-JĘDRZEJOWSKI (dok.) *SUBREGION (cont.)*							
Powiat staszowski	**18**	**18**	**299,9**	**8731**	**186,8**	**21,4**	**4071**
Gminy miejsko-wiejskie: *Urban-rural gminas:*							
Osiek	2	2	21,4	419	8,4	20,0	3954
w tym miasto *of which city*	1	1	14,6	358	7,7	21,6	1988
Połaniec	2	2	49,1	1870	28,3	15,1	5932
w tym miasto *of which city*	1	1	36,4	1528	21,1	13,8	8266
Staszów	6	6	136,7	4487	113,0	25,2	4355
w tym miasto *of which city*	1	1	64,9	2923	61,6	21,1	15201
Gminy wiejskie: *Rural gminas:*							
Bogoria	2	2	18,6	231	8,2	35,6	3992
Łubnice	1	1	10,4	126	4,8	37,8	4377
Oleśnica	1	1	10,2	207	3,2	15,7	3909
Rytwiany	3	3	36,3	949	15,6	16,4	2089
Szydłów	1	1	17,2	442	5,3	12,0	4837
Powiat włoszczowski	**15**	**15**	**173,5**	**7527**	**114,8**	**15,2**	**3111**
Gminy miejsko-wiejskie: *Urban-rural gminas:*							
Włoszczowa	6	6	84,1	3701	53,7	14,5	3379
w tym miasto *of which city*	2	2	40,5	2523	32,9	13,0	5350
Gminy wiejskie: *Rural gminas:*							
Kluczewsko	2	2	22,8	1085	14,6	13,5	2609
Krasocin	5	5	43,0	1630	26,4	16,2	2141
Moskorzew	-	-	-	-	-	-	-
Radków	1	1	12,3	550	6,3	11,5	2579
Secemin	1	1	11,3	561	13,7	24,5	5012

a Stan w dniu 31 XII. *b* Łącznie z punktami bibliotecznymi. *c* Bez wypożyczeń międzybibliotecznych.
a As of 31 XII. b Including library service points. c Excluding interlibrary lending.

TABL. 2 (48) **MUZEA W 2009 R.**
MUSEUMS IN 2009

WYSZCZEGÓLNIENIE *SPECIFICATION*	Muzea [a] *Museums* [a]	Muzealia [a] *Museum exhibits* [a]	Wystawy czasowe *Temporary exhibitons*		Zwiedzający muzea w tys. *Museum visitors in thous.*	
			własne [b] *own* [b]	obce [c] *exterior* [c]	ogółem *total*	w tym młodzież szkolna [d] *of which primary and secondary school students* [d]
WOJEWÓDZTWO..... *VOIVODSHIP*	**24**	**134441**	**80**	**35**	**840,8**	**294,7**
PODREGION KIELECKI..... *SUBREGION*	**18**	**68929**	**70**	**16**	**780,2**	**275,2**
Powiaty: *Powiats:*						
kielecki	4	1238	5	-	126,2	54,0
konecki	2	-	-	-	6,1	1,4
ostrowiecki.....	4	6009	7	10	446,6	143,4
skarżyski.....	-	-	-	-	-	-
starachowicki.....	1	1324	1	-	-	-
Miasto na prawach powiatu *City with powiat status*						
Kielce	7	60358	57	6	201,4	76,5
PODREGION SANDOMIERSKO-JĘDRZEJOWSKI ..... SUBREGION	**6**	**65512**	**10**	**19**	**60,6**	**19,5**
Powiaty: *Powiats:*						
buski.....	1	1213	-	-	6,4	0,6
jędrzejowski.....	1	50807	3	10	21,0	7,9
kazimierski.....	-	-	-	-	-	-
opatowski	-	-	-	-	-	-
pińczowski.....	1	735	3	6	7,4	3,0
sandomierski	3	12757	4	3	25,7	8,1
staszowski.....	-	-	-	-	-	-
włoszczowski.....	-	-	-	-	-	-

a Stan w dniu 31 XII. *b* W kraju. *c* Krajowe i z zagranicy. *d* Zwiedzająca w zorganizowanych grupach.
a As of 31 XII. b In Poland. c Domestic and foreign. d Visiting museums in organized groups.

TABL. 3 (49) **KINA STAŁE W 2009 R.**
FIXED CINEMAS IN 2009

WYSZCZEGÓLNIENIE *SPECIFICATION*	Kina [a] *Cinemas* [a]	Miejsca na widowni [a] *Seats in fixed cinemas* [a]	Ludność na 1 miejsce *People per seat*	Seanse *Screenings*	Widzowie w tys. *Audience in thous.*
WOJEWÓDZTWO..... *VOIVODSHIP*	**11**	**5312**	**239**	**20184**	**666,0**
PODREGION KIELECKI..... *SUBREGION*	**8**	**4437**	**175**	**19907**	**652,6**
Powiaty: *Powiats:*					
kielecki	-	-	-	-	-
konecki	1	208	399	9	0,8
ostrowiecki.....	1	464	247	1043	43,7
skarżyski.....	2	655	120	417	12,7
starachowicki.....	1	558	167	286	13,1
Miasto na prawach powiatu *City with powiat status*					
Kielce	3	2552	80	18152	582,4
PODREGION SANDOMIERSKO-JĘDRZEJOWSKI ..... *SUBREGION*	**3**	**875**	**565**	**277**	**13,4**
Powiaty: *Powiats:*					
buski.....	1	395	185	220	11,3
jędrzejowski.....	1	224	396	24	0,9
kazimierski.....	-	-	-	-	-
opatowski	-	-	-	-	-
pińczowski.....	-	-	-	-	-
sandomierski	-	-	-	-	-
staszowski.....	1	256	286	33	1,3
włoszczowski.....	-	-	-	-	-

a Stan w dniu 31 XII.
a As of 31 XII.

TABL. 4 (50) **TURYSTYCZNE OBIEKTY ZBIOROWEGO ZAKWATEROWANIA W 2009 R.**
COLLECTIVE TOURIST ACCOMMODATION ESTABLISHMENTS IN 2009

WYSZCZEGÓLNIENIE *SPECIFICATION*	Obiekty[a] *Facilities*[a]	Miejsca noclegowe[a] *Number of beds*[a]		Korzystający z noclegów *Tourists accommodated*		Udzielone noclegi *Nights spent (overnight stays)*	
		ogółem *total*	w tym całoroczne *of which open all year*	ogółem *total*	w tym turyści zagraniczni *of which foreign tourists*	ogółem *total*	w tym turystom zagranicznym *of which foreign tourists*
WOJEWÓDZTWO *VOIVODSHIP*	**143**	**10937**	**8665**	**383918**	**23469**	**1129826**	**61263**
PODREGION KIELECKI *SUBREGION*	**92**	**7241**	**5401**	**264991**	**18507**	**531595**	**44563**
Powiaty: *Powiats:*							
kielecki	28	2279	1699	87353	2848	169072	7641
konecki	19	1450	310	16872	317	71805	1090
ostrowiecki	9	536	536	15280	3327	40591	9510
skarżyski	5	369	269	15580	844	27447	1191
starachowicki	4	365	365	19990	2438	34305	5101
Miasto na prawach powiatu *City with powiat status*							
Kielce	27	2242	2222	109916	8733	188375	20030
PODREGION SANDOMIERSKO-JĘDRZEJOWSKI *SUBREGION*	**51**	**3696**	**3264**	**118927**	**4962**	**598231**	**16700**
Powiaty: *Powiats:*							
buski	17	1777	1777	42897	1041	457105	8349
jędrzejowski	5	303	303	9253	5	25182	24
kazimierski	2	73	73	3052	270	3719	270
opatowski	3	87	87	2604	-	5411	-
pińczowski	3	155	60	3339	163	10233	392
sandomierski	12	565	354	33330	2847	45103	5149
staszowski	6	522	522	22803	544	45575	2219
włoszczowski	3	214	88	1649	92	5903	297

a Stan w dniu 31 VII.
a As of 31 VII.

DZIAŁ X **LEŚNICTWO**
CHAPTER X FORESTRY

TABL. 1 (51) **WAŻNIEJSZE DANE O LEŚNICTWIE W 2009 R.**
Stan w dniu 31 XII
MAJOR DATA ON FORESTRY IN 2009
As of 31 XII

WYSZCZEGÓLNIENIE *SPECIFICATION*	Powierzchnia gruntów leśnych *Forest land*							Lesistość w % *Forest cover in %*
	ogółem *grand total*	w tym lasy [a] *of which forests* [a]	z ogółem publiczne *of total public*					
			razem *total*	własność Skarbu Państwa *owned by the State Treasury*	w tym *of which*		własność gmin *gmina owned*	
					w zarządzie Lasów Państwowych *managed by State Forests*	w zasobie Agencji Nieruchomości Rolnych *in resources of Agricultural Property Agency*		
	w ha *in ha*							
WOJEWÓDZTWO..... VOIVODSHIP	**332915,8**	**326487,6**	**242429,9**	**241583,9**	**230091,4**	**867,0**	**846,0**	**27,9**
PODREGION KIELECKI..... SUBREGION	**203878,1**	**199597,3**	**160658,6**	**160093,1**	**150729,4**	**530,0**	**565,5**	**39,7**
Powiat kielecki.....	**78479,8**	**76996,2**	**61449,8**	**61308,7**	**54179,5**	**228,0**	**141,1**	**34,3**
Gminy miejsko-wiejskie: *Urban-rural gminas:*								
Bodzentyn.....	7386,1	7237,0	7192,1	7192,1	3248,7	1,0	-	45,3
w tym miasto ..... *of which city*	-	-	-	-	-	-	-	-
Chęciny.....	2695,8	2669,0	1390,8	1301,1	1254,3	11,0	89,7	21,0
w tym miasto ..... *of which city*	201,0	198,4	174,0	94,6	87,3	-	79,4	14,0
Chmielnik.....	2775,4	2736,8	1627,4	1623,2	1585,2	7,0	4,2	19,2
w tym miasto ..... *of which city*	42,2	40,6	16,2	12,0	12,0	-	4,2	5,2
Daleszyce.....	12916,2	12615,3	11347,2	11337,2	11328,6	5,0	10,0	56,7
w tym miasto ..... *of which city*	81,0	80,0	1,0	1,0	1,0	-	-	5,2
Gminy wiejskie: *Rural gminas:*								
Bieliny.....	2680,5	2654,2	1939,5	1933,8	1069,2	-	5,7	30,1
Górno.....	968,0	947,4	798,0	798,0	797,9	-	-	11,4
Łagów.....	3212,7	3152,7	2762,7	2757,9	2748,3	2,0	4,8	27,8
Łopuszno.....	7422,2	7262,2	6101,2	6098,9	6082,4	9,0	2,3	41,0
Masłów	3223,2	3152,9	2640,2	2640,2	2538,3	1,0	-	36,9
Miedziana Góra	3028,1	2953,0	2753,1	2752,1	2750,3	-	1,0	41,5
Mniów	2513,1	2484,0	1264,1	1262,4	1248,4	4,0	1,7	26,1
Morawica	3712,4	3656,2	2315,4	2315,4	2284,4	11,0	-	26,0
Nowa Słupia	2420,0	2382,6	2262,0	2262,0	490,6	-	-	27,8
Piekoszów	1585,7	1584,6	209,7	191,2	77,2	99,0	18,5	15,4
Pierzchnica.....	2402,9	2369,8	1514,9	1513,4	1497,7	6,0	1,5	22,6
Raków.....	8506,2	8353,0	5809,2	5809,2	5674,7	69,0	-	43,8
Sitkówka-Nowiny	1818,3	1772,2	1673,3	1673,3	1672,2	-	-	38,9
Strawczyn.....	1772,7	1759,3	807,7	807,7	804,3	-	-	20,5
Zagnańsk.....	7440,4	7254,2	7041,4	7039,7	7026,9	3,0	1,7	58,1

a Łącznie z gruntami związanymi z gospodarką leśną w lasach prywatnych.
a Including land connected with silviculture in private forests

TABL. 1 (51) **WAŻNIEJSZE DANE O LEŚNICTWIE W 2009 R. (cd.)**
Stan w dniu 31 XII

MAJOR DATA ON FORESTRY IN 2009 (cont.)
As of 31 XII

WYSZCZEGÓLNIENIE *SPECIFICATION*	Powierzchnia gruntów leśnych *Forest land*							Lesistość w % *Forest cover in %*
	ogółem *grand total*	w tym lasy [a] *of which forests* [a]	z ogółem publiczne *of total public*					
			razem *total*	własność Skarbu Państwa *owned by the State Treasury*	w tym *of which*		własność gmin *gmina owned*	
					w zarządzie Lasów Państwowych *managed by State Forests*	w zasobie Agencji Nieruchomości Rolnych *in resources of Agricultural Property Agency*		
	w ha *in ha*							
PODREGION KIELECKI (cd.) *SUBREGION (cont.)*								
Powiat konecki.....	**56841,5**	**55767,2**	**39581,5**	**39491,8**	**38518,8**	**195,0**	**89,7**	**48,9**
Gminy miejsko-wiejskie: *Urban-rural gminas:*								
Końskie.....	12459,4	12233,1	9073,8	9050,8	8891,8	47,0	23,0	48,9
w tym miasto ..... *of which city*	298,0	298,0	45,0	29,0	-	-	16,0	16,8
Stąporków.....	14603,9	14320,3	9373,6	9353,1	9140,1	45,0	20,5	61,8
w tym miasto ..... *of which city*	422,3	421,7	23,3	19,3	7,3	-	4,0	38,5
Gminy wiejskie: *Rural gminas:*								
Fałków	6239,4	6138,9	4236,2	4236,2	3950,2	17,0	-	46,4
Gowarczów	4555,2	4457,7	3202,9	3190,9	3090,9	15,0	12,0	44,2
Radoszyce	5931,9	5814,6	4637,7	4637,7	4625,7	2,0	-	39,7
Ruda Maleniecka	6127,5	6010,7	4294,6	4279,6	4195,6	22,0	15,0	54,6
Słupia (Konecka)	3744,8	3669,6	2470,0	2467,0	2378,0	42,0	3,0	34,7
Smyków	3179,5	3122,2	2292,8	2276,6	2246,6	5,0	16,2	50,3
Powiat ostrowiecki	**18643,1**	**18273,3**	**14316,4**	**14271,6**	**14217,7**	**52,0**	**44,8**	**29,6**
Gminy miejskie: *Urban gminas:*								
Ostrowiec Świętokrzyski.....	485,5	485,5	57,4	28,4	27,4	1,0	29,0	10,5
Gminy miejsko-wiejskie: *Urban-rural gminas:*								
Ćmielów.....	3719,1	3654,3	2889,9	2889,9	2881,9	8,0	-	31,0
w tym miasto ..... *of which city*	352,7	352,7	-	-	-	-	-	26,4
Kunów.....	5070,8	4952,4	4385,5	4372,0	4361,0	11,0	13,5	43,6
w tym miasto ..... *of which city*	16,9	16,9	12,8	-	-	-	12,8	2,3
Gminy wiejskie: *Rural gminas:*								
Bałtów.....	4438,7	4336,5	3436,2	3435,2	3428,3	5,0	1,0	41,3
Bodzechów	3261,0	3200,7	2241,4	2240,1	2213,1	27,0	1,3	26,2
Waśniów	1668,0	1644,0	1306,0	1306,0	1306,0	-	-	14,7

a Łącznie z gruntami związanymi z gospodarką leśną w lasach prywatnych.

a Including land connected with silviculture in private forests.

TABL. 1 (51) **WAŻNIEJSZE DANE O LEŚNICTWIE W 2009 R. (cd.)**
Stan w dniu 31 XII

MAJOR DATA ON FORESTRY IN 2009 (cont.)
As of 31 XII

WYSZCZEGÓLNIENIE *SPECIFICATION*	Powierzchnia gruntów leśnych *Forest land*							Lesistość w % *Forest cover in %*
	ogółem *grand total*	w tym lasy [a] *of which forests* [a]	z ogółem publiczne *of total public*					
			razem *total*	własność Skarbu Państwa *owned by the State Treasury*	w tym *of which*		własność gmin *gmina owned*	
					w zarządzie Lasów Państwowych *managed by State Forests*	w zasobie Agencji Nieruchomości Rolnych *in resources of Agricultural Property Agency*		
	w ha *in ha*							
PODREGION KIELECKI (dok.) *SUBREGION (cont.)*								
Powiat skarżyski.....	**23219,2**	**22659,9**	**20106,8**	**19924,4**	**18746,6**	**50,0**	**182,4**	**57,3**
Gminy miejskie: *Urban gminas:*								
Skarżysko-Kamienna....	2617,7	2548,6	2362,7	2206,5	1898,3	1,0	156,2	39,6
Gminy miejsko-wiejskie: *Urban-rural gminas:*								
Suchedniów.....	4761,3	4611,4	4059,3	4041,3	4041,3	-	18,0	61,5
w tym miasto ..... *of which city*	4155,9	4021,6	3550,9	3532,9	3532,9	-	18,0	67,7
Gminy wiejskie: *Rural gminas:*								
Bliżyn.....	10081,2	9865,9	8462,8	8459,8	8414,8	45,0	3,0	69,9
Łączna.....	3510,3	3424,0	3172,3	3172,3	2652,4	-	-	55,5
Skarżysko Kościelne..	2248,7	2210,0	2049,7	2044,5	1739,8	4,0	5,2	41,5
Powiat starachowicki	**24327,0**	**23588,5**	**23223,8**	**23200,3**	**23181,5**	**4,0**	**23,5**	**45,1**
Gminy miejskie: *Urban gminas:*								
Starachowice.....	734,3	696,0	657,0	640,0	640,0	-	17,0	21,9
Gminy miejsko-wiejskie: *Urban-rural gminas:*								
Wąchock.....	5257,4	5112,6	4826,6	4823,3	4820,3	3,0	3,3	62,5
w tym miasto ..... *of which city*	60,1	60,1	0,4	0,4	0,4	-	-	3,7
Gminy wiejskie: *Rural gminas:*								
Brody.....	11525,1	11185,3	11315,7	11312,7	11311,7	1,0	3,0	69,4
Mirzec.....	4438,9	4290,0	4329,1	4328,9	4328,9	-	0,2	38,6
Pawłów	2371,3	2304,6	2095,4	2095,4	2080,6	-	-	16,8
Miasto na prawach powiatu *City with powiat status*								
Kielce.....	2367,5	2312,2	1980,3	1896,3	1885,3	1,0	84,0	21,1

a Łącznie z gruntami związanymi z gospodarką leśną w lasach prywatnych.

a Including land connected with silviculture in private forests.

TABL. 1 (51) **WAŻNIEJSZE DANE O LEŚNICTWIE W 2009 R. (cd.)**
Stan w dniu 31 XII

MAJOR DATA ON FORESTRY IN 2009 (cont.)
As of 31 XII

WYSZCZEGÓLNIENIE *SPECIFICATION*	Powierzchnia gruntów leśnych *Forest land*							Lesistość w % *Forest cover in %*
	ogółem *grand total*	w tym lasy [a] *of which forests* [a]	z ogółem publiczne *of total public*					
			razem *total*	własność Skarbu Państwa *owned by the State Treasury*	w tym *of which*		własność gmin *gmina owned*	
					w zarządzie Lasów Państwowych *managed by State Forests*	w zasobie Agencji Nieruchomości Rolnych *in resources of Agricultural Property Agency*		
	w ha *in ha*							
PODREGION SANDOMIERSKO-JĘDRZEJOWSKI ..... *SUBREGION*	**129037,7**	**126890,2**	**81771,3**	**81490,8**	**79362,0**	**337,0**	**280,5**	**19,0**
Powiat buski	**10198,0**	**10075,0**	**5047,0**	**4987,5**	**4902,5**	**21,0**	**59,5**	**10,4**
Gminy miejsko-wiejskie: *Urban-rural gminas:*								
Busko-Zdrój	2796,9	2778,7	1077,9	1064,9	1037,9	9,0	13,0	11,8
w tym miasto ..... *of which city*	1,0	1,0	-	-	-	-	-	0,1
Gminy wiejskie: *Rural gminas:*								
Gnojno	1770,7	1755,7	665,7	665,7	642,7	2,0	-	18,2
Nowy Korczyn	853,0	848,8	271,0	271,0	261,0	2,0	-	7,3
Pacanów	72,0	72,0	2,0	2,0	-	1,0	-	0,6
Solec-Zdrój	849,8	841,6	445,8	445,8	433,8	2,0	-	9,9
Stopnica.....	1315,0	1289,9	600,0	600,0	599,0	-	-	10,2
Tuczępy	2161,3	2113,4	1799,3	1752,8	1743,8	5,0	46,5	25,3
Wiślica	379,2	374,9	185,2	185,2	184,2	-	-	3,7
Powiat jędrzejowski.....	**24070,9**	**23647,3**	**15703,9**	**15637,4**	**15581,1**	**47,0**	**66,5**	**18,8**
Gminy miejsko-wiejskie: *Urban-rural gminas:*								
Jędrzejów	5275,0	5158,0	3935,0	3930,0	3927,0	3,0	5,0	22,8
w tym miasto ..... *of which city*	-	-	-	-	-	-	-	-
Małogoszcz	3995,2	3959,3	1643,2	1637,2	1632,2	5,0	6,0	27,1
w tym miasto ..... *of which city*	60,0	60,0	-	-	-	-	-	6,2
Sędziszów	2346,1	2306,1	1433,1	1433,1	1417,8	6,0	-	15,8
w tym miasto ..... *of which city*	21,0	21,0	-	-	-	-	-	2,7
Gminy wiejskie: *Rural gminas:*								
Imielno	1065,5	1053,5	496,5	493,5	493,5	-	3,0	10,4
Nagłowice	2799,7	2735,7	2270,7	2261,7	2258,7	3,0	9,0	23,3
Oksa	1787,0	1752,7	1266,0	1266,0	1264,0	2,0	-	19,3
Słupia (Jędrzejowska).....	1413,2	1375,9	980,2	980,2	980,2	-	-	12,7
Sobków	3195,8	3158,4	1908,8	1881,3	1854,3	27,0	27,5	21,9
Wodzisław	2193,4	2147,8	1770,4	1754,4	1753,4	1,0	16,0	12,1

a Łącznie z gruntami związanymi z gospodarką leśną w lasach prywatnych.

a Including land connected with silviculture in private forests.

TABL. 1 (51) **WAŻNIEJSZE DANE O LEŚNICTWIE W 2009 R. (cd.)**
Stan w dniu 31 XII

MAJOR DATA ON FORESTRY IN 2009 (cont.)
As of 31 XII

WYSZCZEGÓLNIENIE *SPECIFICATION*	Powierzchnia gruntów leśnych *Forest land*							Lesistość w % *Forest cover in %*
	ogółem *grand total*	w tym lasy [a] *of which forests* [a]	z ogółem publiczne *of total public*					
			razem *total*	własność Skarbu Państwa *owned by the State Treasury*	w tym *of which*		własność gmin *gmina owned*	
					w zarządzie Lasów Państwowych *managed by State Forests*	w zasobie Agencji Nieruchomości Rolnych *in resources of Agricultural Property Agency*		
	w ha *in ha*							
PODREGION SANDOMIERSKO-JĘDRZEJOWSKI (cd.) *SUBREGION (cont.)*								
Powiat kazimierski.....	**1765,2**	**1755,5**	**1185,2**	**1179,2**	**562,2**	**6,0**	**6,0**	**4,2**
Gminy miejsko-wiejskie: *Urban-rural gminas:*								
Kazimierza Wielka	659,2	654,6	513,2	513,2	253,2	4,0	-	4,7
w tym miasto ..... *of which city*	-	-	-	-	-	-	-	-
Skalbmierz.....	53,4	53,4	27,4	27,4	7,4	2,0	-	0,6
w tym miasto ..... *of which city*	3,0	3,0	-	-	-	-	-	0,4
Gminy wiejskie: *Rural gminas:*								
Bejsce.....	34,0	34,0	1,0	1,0	-	-	-	0,6
Czarnocin	166,9	166,1	138,9	138,9	68,9	-	-	2,4
Opatowiec.....	851,7	847,5	504,7	498,7	232,7	-	6,0	12,4
Powiat opatowski	**13995,9**	**13900,9**	**5477,9**	**5464,9**	**4921,3**	**74,0**	**13,0**	**15,3**
Gminy miejsko-wiejskie: *Urban-rural gminas:*								
Opatów	258,8	257,7	143,8	143,8	143,8	-	-	2,3
w tym miasto ..... *of which city*	8,0	8,0	-	-	-	-	-	0,9
Ożarów	3818,6	3802,2	1376,6	1372,9	1068,6	39,0	3,7	20,7
w tym miasto ..... *of which city*	9,0	9,0	1,0	1,0	-	-	-	1,2
Gminy wiejskie: *Rural gminas:*								
Baćkowice	2133,5	2085,7	2000,5	2000,5	1999,5	1,0	-	21,7
Iwaniska.....	2046,4	2025,3	1130,4	1130,4	1119,4	2,0	-	19,3
Lipnik	318,4	314,1	201,4	201,4	200,4	1,0	-	3,9
Sadowie.....	716,4	716,3	19,4	19,4	9,4	2,0	-	8,8
Tarłów.....	4512,6	4509,3	520,6	513,6	300,3	26,0	7,0	27,6
Wojciechowice.....	191,1	190,4	85,1	82,8	79,8	3,0	2,3	2,2

a Łącznie z gruntami związanymi z gospodarką leśną w lasach prywatnych.

a Including land connected with silviculture in private forests.

TABL. 1 (51) **WAŻNIEJSZE DANE O LEŚNICTWIE W 2009 R. (cd.)**
Stan w dniu 31 XII

MAJOR DATA ON FORESTRY IN 2009 (cont.)
As of 31 XII

WYSZCZEGÓLNIENIE *SPECIFICATION*	Powierzchnia gruntów leśnych *Forest land*							Lesistość w % *Forest cover in %*
	ogółem *grand total*	w tym lasy [a] *of which forests* [a]	z ogółem publiczne *of total public*					
			razem *total*	własność Skarbu Państwa *owned by the State Treasury*	w tym *of which*		własność gmin *gmina owned*	
					w zarządzie Lasów Państwowych *managed by State Forests*	w zasobie Agencji Nieruchomości Rolnych *in resources of Agricultural Property Agency*		
	w ha *in ha*							
PODREGION SANDOMIERSKO-JĘDRZEJOWSKI (cd.) *SUBREGION (cont.)*								
Powiat pińczowski.....	**10771,5**	**10539,3**	**8635,5**	**8631,3**	**8578,3**	**15,0**	**4,2**	**17,2**
Gminy miejsko-wiejskie: *Urban-rural gminas:*								
Działoszyce	1253,4	1227,2	1043,4	1043,4	1043,4	-	-	11,6
w tym miasto ..... *of which city*	3,0	3,0	-	-	-	-	-	1,6
Pińczów	4523,4	4429,6	3639,4	3639,4	3636,4	1,0	-	20,8
w tym miasto ..... *of which city*	72,0	72,0	-	-	-	-	-	5,0
Gminy wiejskie: *Rural gminas:*								
Kije	1762,9	1738,6	1048,9	1048,9	1022,9	13,0	-	17,4
Michałów.....	2206,3	2144,6	1899,3	1896,0	1883,0	1,0	3,3	19,1
Złota	1025,3	999,4	1004,3	1003,4	992,4	-	0,9	12,2
Powiat sandomierski.....	**4617,8**	**4571,4**	**2341,5**	**2330,2**	**2326,2**	**4,0**	**11,3**	**6,8**
Gminy miejskie: *Urban gminas:*								
Sandomierz	-	-	-	-	-	-	-	-
Gminy miejsko-wiejskie: *Urban-rural gminas:*								
Koprzywnica	521,8	521,6	14,5	14,5	13,5	1,0	-	7,5
w tym miasto ..... *of which city*	240,1	240,1	-	-	-	-	-	13,4
Zawichost	715,1	709,7	375,1	375,1	373,1	2,0	-	8,8
w tym miasto ..... *of which city*	22,8	22,8	-	-	-	-	-	1,1
Gminy wiejskie: *Rural gminas:*								
Dwikozy	391,8	391,2	92,4	92,4	92,4	-	-	4,6
Klimontów.....	1015,9	1000,2	641,4	636,4	636,4	-	5,0	10,0
Łoniów.....	1572,9	1551,1	1086,5	1084,1	1084,1	-	2,4	17,9
Obrazów	178,3	175,6	130,6	126,7	126,7	-	3,9	2,5
Samborzec	42,9	42,9	-	-	-	-	-	0,5
Wilczyce	179,1	179,1	1,0	1,0	-	1,0	-	2,6

a Łącznie z gruntami związanymi z gospodarką leśną w lasach prywatnych.

a Including land connected with silviculture in private forests.

TABL. 1 (51) **WAŻNIEJSZE DANE O LEŚNICTWIE W 2009 R. (dok.)**
Stan w dniu 31 XII

MAJOR DATA ON FORESTRY IN 2009 (cont.)
As of 31 XII

WYSZCZEGÓLNIENIE *SPECIFICATION*	Powierzchnia gruntów leśnych *Forest land*							Lesistość w % *Forest cover in %*
	ogółem *grand total*	w tym lasy [a] *of which forests* [a]	z ogółem publiczne *of total public*					
			razem *total*	własność Skarbu Państwa *owned by the State Treasury*	w tym *of which*		własność gmin *gmina owned*	
					w zarządzie Lasów Państwowych *managed by State Forests*	w zasobie Agencji Nieruchomości Rolnych *in resources of Agricultural Property Agency*		
	w ha *in ha*							
PODREGION SANDOMIERSKO-JĘDRZEJOWSKI (dok.) *SUBREGION (cont.)*								
Powiat staszowski	**25601,5**	**25020,9**	**19355,5**	**19332,6**	**19043,6**	**83,0**	**22,9**	**27,1**
Gminy miejsko-wiejskie: *Urban-rural gminas:*								
Osiek	3774,8	3703,1	2726,8	2726,8	2681,8	11,0	-	28,6
w tym miasto *of which city*	261,2	261,1	14,2	14,2	7,2	-	-	15,0
Połaniec	1413,0	1392,9	828,0	825,0	801,0	1,0	3,0	18,6
w tym miasto *of which city*	207,8	207,7	19,8	18,3	11,3	-	1,5	11,9
Staszów	8170,9	7929,4	6500,9	6494,1	6372,1	22,0	6,8	34,9
w tym miasto *of which city*	1008,1	977,8	680,1	679,8	644,8	-	0,3	36,4
Gminy wiejskie: *Rural gminas:*								
Bogoria	3034,8	2983,6	2074,8	2066,8	2036,8	14,0	8,0	24,3
Łubnice	1037,6	1025,5	676,6	676,6	666,6	4,0	-	12,2
Oleśnica	367,8	367,2	43,8	42,8	38,8	1,0	1,0	6,9
Rytwiany	6126,8	5973,4	5340,8	5336,7	5290,7	27,0	4,1	47,9
Szydłów	1675,9	1645,7	1163,9	1163,9	1155,9	3,0	-	15,3
Powiat włoszczowski	**38016,9**	**37380,0**	**24024,8**	**23927,7**	**23446,8**	**87,0**	**97,1**	**41,2**
Gminy miejsko-wiejskie: *Urban-rural gminas:*								
Włoszczowa	11012,1	10788,2	7793,6	7768,7	7707,8	9,0	24,9	42,4
w tym miasto *of which city*	1065,6	1051,5	394,6	392,9	355,0	1,0	1,7	34,7
Gminy wiejskie: *Rural gminas:*								
Kluczewsko	6064,4	5995,8	2929,3	2907,3	2861,3	14,0	22,0	43,8
Krasocin	8546,6	8403,4	5521,1	5502,5	5442,5	31,0	18,6	43,6
Moskorzew	2006,9	1967,9	1330,9	1322,9	1274,9	3,0	8,0	27,0
Radków	3410,6	3350,8	2374,6	2374,6	2344,6	8,0	-	38,0
Secemin	6976,3	6873,9	4075,3	4051,7	3815,7	22,0	23,6	42,3

a Łącznie z gruntami związanymi z gospodarką leśną w lasach prywatnych.

a Including land connected with silviculture in private forests.

TABL. 2 (52) **GRUNTY NIELEŚNE ZALESIONE I PRZEZNACZONE DO ZALESIENIA W 2009 R.**
Stan w dniu 31 XII

NON-FOREST LAND AFFORESTED AND DESIGNATED FOR AFFORESTATION IN 2009
As of 31 XII

WYSZCZEGÓLNIENIE *SPECIFICATION*	Zalesienia gruntów nieleśnych *Afforestations of non-forest land*		Powierzchnia gruntów nieleśnych przeznaczonych do zalesienia *Non-forest land designated for afforestation*	
	publiczne *public*	prywatne *private*	ogółem *total*	w tym Lasy Państwowe *of which State Forests*
	w ha *in ha*			
WOJEWÓDZTWO..... *VOIVODSHIP*	**10,5**	**157,9**	**94,0**	**10,5**
PODREGION KIELECKI..... *SUBREGION*	**2,8**	**27,3**	**55,3**	**8,8**
Powiaty: *Powiats:*				
kielecki	1,7	14,3	46,5	-
konecki	-	13,0	8,8	8,8
ostrowiecki.....	-	-	-	-
skarżyski.....	-	-	-	-
starachowicki.....	1,1	-	-	-
Miasto na prawach powiatu *City with powiat status*				
Kielce.....	-	-	-	-
PODREGION SANDOMIERSKO-JĘDRZEJOWSKI ..... *SUBREGION*	**7,7**	**130,6**	**38,7**	**1,7**
Powiaty: *Powiats:*				
buski.....	3,3	18,4	37,0	-
jędrzejowski.....	-	27,8	-	-
kazimierski.....	-	11,1	-	-
opatowski	-	17,1	-	-
pińczowski.....	-	5,0	-	-
sandomierski	-	6,3	-	-
staszowski.....	4,4	24,2	-	-
włoszczowski.....	-	20,7	1,7	1,7

TABL. 3 (53) **LASY NIESTANOWIĄCE WŁASNOŚCI SKARBU PAŃSTWA W 2009 R.**
Stan w dniu 31 XII

FORESTS NON-OWNED BY THE STATE TREASURY IN 2009
As of 31 XII

WYSZCZEGÓLNIENIE *SPECIFICATION*	Powierzchnia gruntów leśnych *Forest land*				Lasy ochronne w % ogółem gruntów leśnych *Protective forests in % of total forest land*
	ogółem *total*	w tym *of which*			
		osób fizycznych *natural persons*	wspólnot gruntowych *land co--operatives*	gmin *gminas*	
	w ha *in ha*				
WOJEWÓDZTWO..... *VOIVODSHIP*	**91331,9**	**82568,2**	**7158,7**	**846,0**	**1,1**
PODREGION KIELECKI..... *SUBREGION*	**43785,0**	**38576,8**	**4119,7**	**565,5**	**2,3**
Powiaty: *Powiats:*					
kielecki	17171,1	14874,0	1842,0	141,1	-
konecki	17349,7	15537,0	1515,0	89,7	0,4
ostrowiecki.....	4371,5	3898,9	427,8	44,8	10,5
skarżyski.....	3294,8	2927,4	185,0	182,4	-
starachowicki	1126,7	1069,2	34,0	23,5	-
Miasto na prawach powiatu *City with powiat status*					
Kielce	471,2	270,3	115,9	84,0	100,0
PODREGION SANDOMIERSKO-JĘDRZEJOWSKI ..... *SUBREGION*	**47546,9**	**43991,4**	**3039,0**	**280,5**	**-**
Powiaty: *Powiats:*					
buski.....	5210,5	4961,0	169,0	59,5	-
jędrzejowski.....	8433,5	7069,0	1201,0	66,5	-
kazimierski.....	586,0	555,0	19,0	6,0	-
opatowski	8531,0	8006,0	491,0	13,0	-
pińczowski.....	2140,2	1990,0	123,0	4,2	-
sandomierski	2287,6	2215,3	61,0	11,3	-
staszowski.....	6268,9	6003,0	234,0	22,9	-
włoszczowski.....	14089,2	13192,1	741,0	97,1	-

DZIAŁ XI **TRANSPORT**
CHAPTER XI TRANSPORT

TABL. 1 (54) **DROGI PUBLICZNE W 2009 R.**
Stan w dniu 31 XII
PUBLIC ROADS IN 2009
As of 31 XII

WYSZCZEGÓLNIENIE *SPECIFICATION*	Drogi publiczne o twardej nawierzchni w km *Hard surface public roads in km*		W tym o nawierzchni ulepszonej *Of which improved*	
	powiatowe *powiat roads*	gminne *gmina roads*	powiatowe *powiat roads*	gminne *gmina roads*
WOJEWÓDZTWO *VOIVODSHIP*	**5690,2**	**5454,4**	**5349,0**	**3829,8**
PODREGION KIELECKI *SUBREGION*	**2345,6**	**1776,5**	**2155,9**	**1331,3**
Powiaty: *Powiats:*				
kielecki	1014,1	677,8	897,5	419,3
konecki	524,2	256,9	489,2	191,1
ostrowiecki	299,2	330,5	288,6	263,2
skarżyski	167,3	136,4	157,5	118,7
starachowicki	231,1	223,0	215,3	196,3
Miasto na prawach powiatu *City with powiat status*				
Kielce	109,7	151,9	107,8	142,7
PODREGION SANDOMIERSKO-JĘDRZEJOWSKI *SUBREGION*	**3344,6**	**3677,9**	**3193,1**	**2498,5**
Powiaty: *Powiats:*				
buski	613,6	1 032,5	596,8	748,4
jędrzejowski	597,9	420,7	544,9	266,2
kazimierski	286,0	215,1	280,6	153,8
opatowski	416,0	568,9	393,0	339,1
pińczowski	316,0	206,7	294,0	132,6
sandomierski	320,4	405,4	313,9	292,6
staszowski	446,9	563,1	437,6	417,6
włoszczowski	347,8	265,5	332,3	148,2

Ź r ó d ł o: dane Generalnej Dyrekcji Dróg Krajowych i Autostrad.
S o u r c e: data of the General Directorate of Domestic Roads and Motorways.

TABL. 2 (55) **WYPADKI DROGOWE W 2009 R.**
ROAD TRAFFIC ACCIDENTS IN 2009

WYSZCZEGÓLNIENIE *SPECIFICATION*	Wypadki drogowe *Road traffic accidents*	Ofiary wypadków *Road traffic casualties*	
		śmiertelne *fatalities*	ranni *injured*
WOJEWÓDZTWO *VOIVODSHIP*	**1745**	**176**	**2276**
PODREGION KIELECKI *SUBREGION*	**1234**	**105**	**1571**
Powiaty: *Powiats:*			
kielecki	486	47	687
konecki	72	17	81
ostrowiecki	70	14	64
skarżyski	137	8	181
starachowicki	128	7	151
Miasto na prawach powiatu *City with powiat status*			
Kielce	341	12	407
PODREGION SANDOMIERSKO-JĘDRZEJOWSKI *SUBREGION*	**511**	**71**	**705**
Powiaty: *Powiats:*			
buski	83	15	113
jędrzejowski	65	20	82
kazimierski	33	4	41
opatowski	70	6	97
pińczowski	42	5	76
sandomierski	87	11	103
staszowski	71	6	115
włoszczowski	60	4	78

Ź r ó d ł o: dane Komendy Wojewódzkiej Policji w Kielcach.
S o u r c e: data of the Voivodship Police Headquarters in Kielce.

TABL. 1 (56) **TARGOWISKA W 2009 R.**
Stan w dniu 31 XII
MARKETPLACES IN 2009
As of 31 XII

WYSZCZEGÓLNIENIE *SPECIFICATION*	Targowiska stałe *Permanent marketplaces*						Targowiska sezonowe [a] (w ciągu roku) *Seasonal market-places [a] (during the year)*	Roczne wpływy z opłaty targowej w tys. zł *Annual receipts from market-place fees in thous. zl*
	ogółem *total*	w tym z przewagą sprzedaży drobno detalicznej *of which with predominance of small-retail sales*	powierzchnia targowisk w m^2 *area of marketplaces in m^2*		stałe punkty sprzedaży drobnodetalicznej *permanent small-retail sales outlets*			
			ogółem *total*	w tym sprzedażowa *of which sales area*	ogółem *total*	w tym na targowiskach czynnych codziennie *of which at marketplaces opened daily*		
WOJEWÓDZTWO ..... *VOIVODSHIP*	**77**	**70**	**769957**	**638333**	**3349**	**1522**	**78**	**13544,7**
PODREGION KIELECKI ..... *SUBREGION*	**34**	**30**	**385251**	**309339**	**2261**	**1260**	**64**	**4683,7**
Powiaty: *Powiats:*								
kielecki	15	11	185310	162235	4	-	32	1046,8
konecki.....	8	8	52871	45626	372	138	26	713,7
ostrowiecki	3	3	54057	23176	631	17	1	1475,8
skarżyski	3	3	19501	18100	203	133	4	206,1
starachowicki.....	3	3	28591	17281	148	102	1	676,0
Miasto na prawach powiatu *City with powiat status*								
Kielce.....	2	2	44921	42921	903	870	-	565,3
PODREGION SANDOMIERSKO-JĘDRZEJOWSKI..... *SUBREGION*	**43**	**40**	**384706**	**328994**	**1088**	**262**	**14**	**8861,0**
Powiaty: *Powiats:*								
buski.....	8	8	47564	37260	70	24	2	164,4
jędrzejowski.....	8	7	30959	23431	10	-	2	856,1
kazimierski	5	4	31049	31049	92	1	-	206,1
opatowski	6	5	51181	35331	140	15	2	311,1
pińczowski.....	3	3	32873	32873	2	2	-	344,1
sandomierski	8	8	119910	101380	254	200	2	6257,5
staszowski.....	4	4	54365	50865	520	20	2	444,3
włoszczowski.....	1	1	16805	16805	-	-	4	277,4

a Liczba targowisk lub miejsc wyznaczonych na ulicach i placach uruchamianych okresowo.
a Number of marketplaces or places located on streets and squares open periodically.

TABL. 1 (57) **DOCHODY BUDŻETÓW POWIATÓW I MIAST NA PRAWACH POWIATU WEDŁUG RODZAJÓW W 2009 R.**
REVENUE OF POWIATS AND CITIES WITH POWIAT STATUS BUDGETS BY TYPE IN 2009

WYSZCZEGÓLNIENIE *SPECIFICATION*	Ogółem *Grand total*	Dochody własne *Own revenue*		Dotacje celowe z budżetu państwa *Appropriated allocations from the state budget*	Dotacje otrzymane z funduszy celowych *Allocations received from appropriated funds*	Dotacje celowe otrzymane na zadania realizowane na podstawie porozumień między jednostkami samorządu terytorialnego *Appropriated allocations received for tasks realized on the basis of self-government agreements*	Subwencje ogólne *General subsidies*
		razem *total*	w tym środki na dofinansowanie własnych zadań pozyskane z innych źródeł *of which funds for additional financing of own tasks from other sources*				
	w tys. zł *in thous. zl*						
WOJEWÓDZTWO *VOIVODSHIP*	**1745443,4**	**675866,2**	**22886,4**	**338571,9**	**1187,3**	**30359,5**	**652654,9**
PODREGION KIELECKI *SUBREGION*	**1271965,6**	**568283,9**	**12115,1**	**218624,3**	**994,4**	**18393,8**	**429923,7**
Powiaty: *Powiats:*							
kielecki	116955,1	40864,4	3700,0	23652,0	263,2	1643,9	46825,7
konecki	74001,3	18900,1	120,9	14190,5	-	672,8	35228,2
ostrowiecki	107675,8	31728,6	5301,3	22286,1	-	1353,4	51952,7
skarżyski	81900,7	16146,7	553,7	18793,0	31,6	4668,2	46142,3
starachowicki	84506,0	24111,3	16,3	14701,7	-	724,4	35243,8
Miast na prawach powiatu *City with powiat status*							
Kielce	806926,7	436532,8	2422,8	125001,0	699,6	9331,1	214531,1
PODREGION SANDOMIERSKO-JĘDRZEJOWSKI *SUBREGION*	**473477,8**	**107582,4**	**10771,3**	**119947,6**	**192,9**	**11965,7**	**222731,2**
Powiaty: *Powiats:*							
buski	83986,1	15405,9	-	16646,2	20,3	2114,9	45332,5
jędrzejowski	74508,0	13380,2	656,3	16338,4	31,0	3951,5	37557,2
kazimierski	34459,8	3885,7	-	9910,4	-	2285,0	19521,7
opatowski	74395,9	15861,0	1762,6	32636,3	-	864,1	25849,4
pińczowski	33990,3	7612,6	-	10341,1	-	464,2	15966,0
sandomierski	69237,2	19054,5	659,3	12049,4	74,1	944,1	34059,2
staszowski	65587,6	23809,5	7686,0	13817,5	64,0	776,1	27051,6
włoszczowski	37312,9	8573,0	7,1	8208,4	3,5	565,8	17393,6

TABL. 2 (58) **DOCHODY BUDŻETÓW POWIATÓW I MIAST NA PRAWACH POWIATU WEDŁUG DZIAŁÓW W 2009 R.**

REVENUE OF POWIATS AND CITIES WITH POWIAT STATUS BUDGETS BY DIVISION IN 2009

WYSZCZEGÓLNIENIE *SPECIFICATION*	Ogółem *Total*	W tym *Of which*							
		gospodarka mieszkaniowa *dwelling economy*	administracja publiczna *public administration*	oświata i wychowanie *education*	ochrona zdrowia *health care*	pomoc społeczna i pozostałe zadania w zakresie polityki społecznej *social assistance and other tasks in sphere of social policy*	gospodarka komunalna i ochrona środowiska *municipal economy and environmental protection*	kultura i ochrona dziedzictwa narodowego *culture and national heritage*	kultura fizyczna i sport *physical education and sport*
	w tys. zł *in thous. zl*								
WOJEWÓDZTWO..... *VOIVODSHIP*	**1745443,4**	**77820,6**	**11989,3**	**17507,5**	**76816,8**	**187591,0**	**2612,7**	**602,8**	**2884,5**
PODREGION KIELECKI..... *SUBREGION*	**1271965,6**	**72620,6**	**5065,0**	**11498,6**	**43200,8**	**145225,8**	**2580,6**	**128,4**	**2801,2**
Powiaty: *Powiats:*									
kielecki	116955,1	1739,5	732,6	2888,2	7359,1	12564,8	37,2	-	-
konecki	74001,3	325,7	459,8	1849,8	3893,5	9568,1	-	-	-
ostrowiecki.....	107675,8	948,2	412,5	2710,5	4599,0	12432,4	-	-	-
skarżyski.....	81900,7	2340,3	270,4	929,4	4408,4	3406,2	-	-	-
starachowicki.....	84506,0	2811,7	528,2	392,6	12540,6	7735,2	-	99,5	0,0
Miasto na prawach powiatu *City with powiat status*									
Kielce	806926,7	64455,2	2661,5	2728,0	10400,3	99519,1	2543,4	28,9	2801,2
PODREGION SANDOMIERSKO-JĘDRZEJOWSKI ..... *SUBREGION*	**473477,8**	**5200,1**	**6924,3**	**6008,9**	**33616,0**	**42365,2**	**32,1**	**474,4**	**83,3**
Powiaty: *Powiats:*									
buski.....	83986,1	1231,4	320,3	1199,3	1620,6	8813,9	20,3	-	8,0
jędrzejowski.....	74508,0	233,3	1229,0	3156,5	2539,7	5849,1	-	-	-
kazimierski.....	34459,8	295,2	261,2	168,0	1084,6	3525,8	-	-	-
opatowski	74395,9	1701,1	1450,4	165,4	21127,6	9450,4	-	-	-
pińczowski.....	33990,3	250,6	253,4	94,3	895,7	3785,8	-	-	75,3
sandomierski	69237,2	226,0	1151,6	842,9	2553,8	3982,9	8,4	474,4	-
staszowski.....	65587,6	917,7	1981,5	341,2	2104,9	3008,5	-	-	-
włoszczowski.....	37312,9	344,8	276,8	41,1	1689,2	3948,7	3,5	-	-

TABL. 2 (58) **DOCHODY BUDŻETÓW POWIATÓW I MIAST NA PRAWACH POWIATU WEDŁUG DZIAŁÓW W 2009 R. (dok.)**

REVENUE OF POWIATS AND CITIES WITH POWIAT STATUS BUDGETS BY DIVISION IN 2009 (cont.)

WYSZCZEGÓLNIENIE *SPECIFICATION*	Ogółem *Total*	W tym *Of which*							
		gospodarka mieszkaniowa *dwelling economy*	administracja publiczna *public administration*	oświata i wychowanie *education*	ochrona zdrowia *health care*	pomoc społeczna i pozostałe zadania w zakresie polityki społecznej *social assistance and other tasks in sphere of social policy*	gospodarka komunalna i ochrona środowiska *municipal economy and environmental protection*	kultura i ochrona dziedzictwa narodowego *culture and national heritage*	kultura fizyczna i sport *physical education and sport*
	w % dochodów ogółem *in % of revenue total*								
WOJEWÓDZTWO..... *VOIVODSHIP*	**100,0**	**4,5**	**0,7**	**1,0**	**4,4**	**10,7**	**0,1**	**0,0**	**0,2**
PODREGION KIELECKI..... *SUBREGION*	**100,0**	**5,7**	**0,4**	**0,9**	**3,4**	**11,4**	**0,2**	**0,0**	**0,2**
Powiaty: *Powiats:*									
kielecki	100,0	1,5	0,6	2,5	6,3	10,7	0,0	-	-
konecki	100,0	0,4	0,6	2,5	5,3	12,9	-	-	-
ostrowiecki.....	100,0	0,9	0,4	2,5	4,3	11,5	-	-	-
skarżyski.....	100,0	2,9	0,3	1,1	5,4	4,2	-	-	-
starachowicki	100,0	3,3	0,6	0,5	14,8	9,2	-	0,1	0,0
Miasto na prawach powiatu *City with powiat status*									
Kielce	100,0	8,0	0,3	0,3	1,3	12,3	0,3	0,0	0,3
PODREGION SANDOMIERSKO-JĘDRZEJOWSKI ..... *SUBREGION*	**100,0**	**1,1**	**1,5**	**1,3**	**7,1**	**8,9**	**0,0**	**0,1**	**0,0**
Powiaty: *Powiats:*									
buski	100,0	1,5	0,4	1,4	1,9	10,5	0,0	-	0,0
jędrzejowski	100,0	0,3	1,6	4,2	3,4	7,9	-	-	-
kazimierski.....	100,0	0,9	0,8	0,5	3,1	10,2	-	-	-
opatowski	100,0	2,3	1,9	0,2	28,4	12,7	-	-	-
pińczowski	100,0	0,7	0,7	0,3	2,6	11,1	-	-	0,2
sandomierski	100,0	0,3	1,7	1,2	3,7	5,8	0,0	0,7	-
staszowski	100,0	1,4	3,0	0,5	3,2	4,6	-	-	-
włoszczowski	100,0	0,9	0,7	0,1	4,5	10,6	0,0	-	-

TABL. 3 (59) **DOCHODY BUDŻETÓW GMIN [a] WEDŁUG RODZAJÓW W 2009 R.**
REVENUE OF GMINAS BUDGETS [a] BY TYPE IN 2009

WYSZCZEGÓLNIENIE *SPECIFICATION*	Ogółem *Grand total*	Dochody własne *Own revenue*		Dotacje celowe z budżetu państwa *Appropriated allocations from the state budget*	Dotacje otrzymane z funduszy celowych *Allocations received from appropriated funds*	Dotacje celowe otrzymane na zadania realizowane na podstawie porozumień między jednostkami samorządu terytorialnego *Appropriated allocations received for tasks realized on the basis of self-government agreement*	Subwencje ogólne *General subsidies*
		razem total	w tym środki na dofinansowanie własnych zadań pozyskane z innych źródeł *of which funds for additional financing of own tasks from other sources*				
	w tys. zł *in thous. zl*						
WOJEWÓDZTWO..... *VOIVODSHIP*	**2674019,3**	**1018842,8**	**58741,4**	**523862,3**	**9454,5**	**7803,2**	**1018849,8**
PODREGION KIELECKI..... *SUBREGION*	**1419940,5**	**552407,5**	**25899,5**	**277387,4**	**4218,0**	**3787,0**	**529596,6**
Powiat kielecki							
Gminy miejsko-wiejskie: *Urban-rural gminas:*							
Bodzentyn.....	28535,3	6110,6	196,1	6090,9	24,0	-	15467,9
Chęciny.....	32018,4	11838,3	85,6	6029,0	33,7	341,6	13484,8
Chmielnik.....	30188,7	9544,3	333,8	6259,2	60,0	29,0	13938,4
Daleszyce.....	35635,8	10418,4	96,3	6638,0	43,4	-	17920,5
Gminy wiejskie: *Rural gminas:*							
Bieliny.....	31553,6	7555,6	3935,9	7367,4	50,0	315,6	14979,1
Górno.....	34758,7	6354,7	452,7	8067,5	30,0	5,0	16963,1
Łagów.....	19989,3	4455,3	18,0	4805,1	56,3	-	10633,8
Łopuszno.....	24091,2	3920,6	5,4	5797,8	10,0	-	14233,8
Masłów	23125,5	10009,5	134,2	4899,1	846,7	166,0	7821,5
Miedziana Góra	29710,3	8595,3	669,5	3879,9	-	-	10772,9
Mniów	22856,9	2828,0	21,7	4848,3	37,3	11,1	14438,5
Morawica	43623,0	19144,4	36,3	6265,6	100,3	-	11415,1
Nowa Słupia	26562,2	6251,1	1487,7	6868,0	44,3	808,2	13351,8
Piekoszów	35427,7	13841,8	392,7	6608,3	18,5	50,0	14671,7
Pierzchnica.....	12249,1	2710,8	15,5	2950,5	89,1	-	6587,8
Raków.....	20729,2	3860,3	19,0	3879,2	60,4	40,8	8211,4
Sitkówka-Nowiny	35310,2	23653,1	36,3	4330,4	37,3	795,6	6474,2
Strawczyn	30608,1	9319,0	3425,0	5157,7	72,5	-	12179,0
Zagnańsk.....	29453,4	9972,3	1132,1	5030,6	79,6	88,5	13417,5

a Bez dochodów gmin mających również statut miasta na prawach powiatu.

a Excluding revenue of gminas which are also cities with powiat status.

TABL. 3 (59) **DOCHODY BUDŻETÓW GMIN[a] WEDŁUG RODZAJÓW W 2009 R. (cd.)**
REVENUE OF GMINAS BUDGETS[a] BY TYPE IN 2009 (cont.)

WYSZCZEGÓLNIENIE *SPECIFICATION*	Ogółem *Total*	Dochody własne *Own revenue*		Dotacje celowe z budżetu państwa *Appropriated allocations from the state budget*	Dotacje otrzymane z funduszy celowych *Allocations received from appropriated funds*	Dotacje celowe otrzymane na zadania realizowane na podstawie porozumień między jednostkami samorządu terytorialnego *Appropriated allocations received for tasks realized on the basis of self-government agreement*	Subwencje ogólne *General subsidies*
		razem total	w tym środki na dofinansowanie własnych zadań pozyskane z innych źródeł *of which funds for additional financing of own tasks from other sources*				
	w tys. zł *in thous. zl*						
PODREGION KIELECKI (cd.) *SUBREGION (cont.)*							
Powiat konecki							
Gminy miejsko-wiejskie: *Urban-rural gminas:*							
Końskie	81763,5	44888,9	187,3	17279,0	48,9	375,6	18519,5
Stąporków	41954,8	13170,0	2604,4	8719,9	41,9	-	17626,0
Gminy wiejskie: *Rural gminas:*							
Fałków	11930,7	2316,7	35,0	2474,1	-	-	6974,4
Gowarczów	12607,7	2450,2	-	2501,6	-	20,0	6896,0
Radoszyce	23595,4	3770,8	-	5208,5	-	-	13868,0
Ruda Maleniecka	8119,9	1848,9	5,4	2001,0	36,3	20,0	4270,1
Słupia (Konecka)	8759,0	1192,4	25,0	1905,8	-	-	5488,4
Smyków	10844,3	1974,9	87,2	2524,4	1,9	50,0	5005,1
Powiat ostrowiecki							
Gminy miejskie: *Urban gminas:*							
Ostrowiec Świętokrzyski	166650,8	103352,1	7279,3	27595,5	90,5	251,1	34144,2
Gminy miejsko-wiejskie: *Urban-rural gminas:*							
Ćmielów	17262,5	4449,9	29,9	3676,5	40,0	-	9035,2
Kunów	23368,7	6438,5	443,2	5841,8	78,7	62,0	10910,7
Gminy wiejskie: *Rural gminas:*							
Bałtów	10623,3	3126,2	220,2	2385,8	7,0	67,0	5036,4
Bodzechów	31461,2	9047,3	4,9	6553,8	301,4	130,2	13909,6
Waśniów	20052,6	3043,6	46,8	4677,7	40,0	-	10163,3

a Bez dochodów gmin mających również statut miasta na prawach powiatu.

a Excluding revenue of gminas which are also cities with powiat status.

TABL. 3 (59) **DOCHODY BUDŻETÓW GMIN [a] WEDŁUG RODZAJÓW W 2009 R. (cd.)**
REVENUE OF GMINAS BUDGETS [a] BY TYPE IN 2009 (cont.)

WYSZCZEGÓLNIENIE *SPECIFICATION*	Ogółem *Total*	Dochody własne *Own revenue*		Dotacje celowe z budżetu państwa *Appropriated allocations from the state budget*	Dotacje otrzymane z funduszy celowych *Allocations received from appropriated funds*	Dotacje celowe otrzymane na zadania realizowane na podstawie porozumień między jednostkami samorządu terytorialnego *Appropriated allocations received for tasks realized on the basis of self-government agreement*	Subwencje ogólne *General subsidies*
		razem total	w tym środki na dofinansowanie własnych zadań pozyskane z innych źródeł *of which funds for additional financing of own tasks from other sources*				
	w tys. zł *in thous. zl*						
PODREGION KIELECKI (dok.) *SUBREGION (cont.)*							
Powiat skarżyski							
Gminy miejskie: *Urban gminas:*							
Skarżysko-Kamienna	108176,1	66340,6	1793,0	16933,3	194,6	20,0	22409,3
Gminy miejsko-wiejskie: *Urban-rural gminas:*							
Suchedniów	21216,7	9126,1	-	3532,4	-	-	7991,7
Gminy wiejskie: *Rural gminas:*							
Bliżyn	20032,9	4696,4	52,0	4478,7	25,0	100,0	10459,3
Łączna	13710,5	3779,1	20,7	2519,4	-	-	5471,1
Skarżysko Kościelne	15045,1	3953,9	5,5	3312,1	20,0	-	6922,6
Powiat starachowicki							
Gminy miejskie: *Urban gminas:*							
Starachowice	126188,7	72321,1	77,2	25729,6	1520,4	19,5	23796,4
Gminy miejsko-wiejskie: *Urban-rural gminas:*							
Wąchock	15789,9	4906,5	2,3	3138,9	20,0	8,0	7159,1
Gminy wiejskie: *Rural gminas:*							
Brody	25557,2	6218,2	14,8	6042,4	25,0	12,0	13142,0
Mirzec	20040,9	3618,5	-	4033,7	8,0	-	11560,6
Pawłów	38761,6	5993,1	471,6	8548,9	25,0	-	21875,1

a Bez dochodów gmin mających również statut miasta na prawach powiatu.

a Excluding revenue of gminas which are also cities with powiat status.

TABL. 3 (59) **DOCHODY BUDŻETÓW GMIN[a] WEDŁUG RODZAJÓW W 2009 R. (cd.)**
REVENUE OF GMINAS BUDGETS[a] BY TYPE IN 2009 (cont.)

WYSZCZEGÓLNIENIE *SPECIFICATION*	Ogółem *Total*	Dochody własne *Own revenue*		Dotacje celowe z budżetu państwa *Appropriated allocations from the state budget*	Dotacje otrzymane z funduszy celowych *Allocations received from appropriated funds*	Dotacje celowe otrzymane na zadania realizowane na podstawie porozumień między jednostkami samorządu terytorialnego *Appropriated allocations received for tasks realized on the basis of self-government agreement*	Subwencje ogólne *General subsidies*
		razem total	w tym środki na dofinansowanie własnych zadań pozyskane z innych źródeł *of which funds for additional financing of own tasks from other sources*				
	w tys. zł *in thous. zl*						
PODREGION SANDOMIERSKO-JĘDRZEJOWSKI ..... *SUBREGION*	**1254078,8**	**466435,3**	**32841,9**	**246474,9**	**5236,5**	**4016,2**	**489253,2**
Powiat buski							
Gminy miejsko-wiejskie: *Urban-rural gminas:*							
Busko-Zdrój	82222,1	41325,5	2179,0	13481,3	64,2	-	19383,7
Gminy wiejskie: *Rural gminas:*							
Gnojno	11332,2	2610,5	308,7	2397,7	20,0	-	6323,9
Nowy Korczyn	14845,3	3290,8	66,6	3223,3	-	-	8191,9
Pacanów	20007,2	4895,7	-	4671,3	775,0	-	9247,3
Solec-Zdrój	13308,5	3168,4	44,9	3366,4	-	-	6571,8
Stopnica	20906,1	8478,0	4107,6	3319,1	-	-	8583,4
Tuczępy	11318,2	5420,1	20,0	2325,5	-	-	3523,8
Wiślica	12888,1	2757,4	50,0	2874,6	25,0	-	7169,4
Powiat jędrzejowski							
Gminy miejsko-wiejskie: *Urban-rural gminas:*							
Jędrzejów	61980,6	27016,1	-	13495,2	25,0	-	20945,3
Małogoszcz	32200,1	13674,1	-	5522,4	-	20,0	10366,1
Sędziszów	35734,8	10756,5	-	4842,4	41,0	-	11596,2
Gminy wiejskie: *Rural gminas:*							
Imielno	11959,0	2063,6	5,0	3114,6	40,0	-	6353,8
Nagłowice	13597,2	4053,6	57,3	2607,6	20,0	23,0	6936,1
Oksa	15150,4	2400,5	621,3	2203,2	-	3,5	7354,8
Słupia (Jędrzejowska)..	11834,6	3472,3	1219,1	2037,3	-	159,2	6286,7
Sobków	20211,5	4054,8	329,2	3312,3	-	-	10995,9
Wodzisław	17909,8	4270,9	91,2	3251,1	49,0	-	9060,8

a Bez dochodów gmin mających również statut miasta na prawach powiatu.

a Excluding revenue of gminas which are also cities with powiat status.

TABL. 3 (59) **DOCHODY BUDŻETÓW GMIN [a] WEDŁUG RODZAJÓW W 2009 R. (cd.)**
REVENUE OF GMINAS BUDGETS [a] BY TYPE IN 2009 (cont.)

WYSZCZEGÓLNIENIE *SPECIFICATION*	Ogółem *Total*	Dochody własne *Own revenue*		Dotacje celowe z budżetu państwa *Appropriated allocations from the state budget*	Dotacje otrzymane z funduszy celowych *Allocations received from appropriated funds*	Dotacje celowe otrzymane na zadania realizowane na podstawie porozumień między jednostkami samorządu terytorialnego *Appropriated allocations received for tasks realized on the basis of self-government agreement*	Subwencje ogólne *General subsidies*
		razem total	w tym środki na dofinansowanie własnych zadań pozyskane z innych źródeł *of which funds for additional financing of own tasks from other sources*				
	w tys. zł *in thous. zl*						
PODREGION SANDOMIERSKO-JĘDRZEJOWSKI (cd.) *SUBREGION (cont.)*							
Powiat kazimierski							
Gminy miejsko-wiejskie: *Urban-rural gminas:*							
Kazimierza Wielka	32068,6	11338,7	5,0	6199,5	20,0	20,0	14359,9
Skalbmierz	18059,2	6042,4	2149,1	3137,2	-	45,0	8140,2
Gminy wiejskie: *Rural gminas:*							
Bejsce	9841,1	2977,3	941,4	1579,2	20,0	-	5241,5
Czarnocin	8780,6	2119,3	34,1	1544,1	25,0	-	5063,9
Opatowiec	7541,9	1872,6	164,0	1444,2	25,0	5,0	3654,9
Powiat opatowski							
Gminy miejsko-wiejskie: *Urban-rural gminas:*							
Opatów	24806,4	9994,9	7,4	5180,0	40,0	45,0	8850,2
Ożarów	35820,6	21271,0	-	5569,6	-	-	8557,2
Gminy wiejskie: *Rural gminas:*							
Baćkowice	13537,5	4861,1	1344,3	2552,9	20,0	-	6070,8
Iwaniska	18889,0	4280,1	1392,3	4055,2	82,8	-	10553,7
Lipnik	14288,3	3345,7	268,0	2567,8	30,0	-	6304,2
Sadowie	10170,5	2349,6	-	2068,8	45,0	-	4223,7
Tarłów	12498,6	2242,1	-	2745,5	35,0	-	7511,1
Wojciechowice	9628,6	2715,7	40,0	2260,3	-	-	4222,4

a Bez dochodów gmin mających również statut miasta na prawach powiatu.

a Excluding revenue of gminas which are also cities with powiat status.

TABL. 3 (59) **DOCHODY BUDŻETÓW GMIN[a] WEDŁUG RODZAJÓW W 2009 R. (cd.)**
REVENUE OF GMINAS BUDGETS[a] BY TYPE IN 2009 (cont.)

WYSZCZEGÓLNIENIE *SPECIFICATION*	Ogółem *Total*	Dochody własne *Own revenue*		Dotacje celowe z budżetu państwa *Appropriated allocations from the state budget*	Dotacje otrzymane z funduszy celowych *Allocations received from appropriated funds*	Dotacje celowe otrzymane na zadania realizowane na podstawie porozumień między jednostkami samorządu terytorialnego *Appropriated allocations received for tasks realized on the basis of self-government agreement*	Subwencje ogólne *General subsidies*
		razem total	w tym środki na dofinansowanie własnych zadań pozyskane z innych źródeł *of which funds for additional financing of own tasks from other sources*				
	w tys. zł *in thous. zl*						
PODREGION SANDOMIERSKO-JĘDRZEJOWSKI (cd.) *SUBREGION (cont.)*							
Powiat pińczowski							
Gminy miejsko-wiejskie: *Urban-rural gminas:*							
Działoszyce	16602,6	7450,2	4449,5	3100,4	-	-	6001,6
Pińczów	51131,1	25804,5	562,8	9390,3	-	-	13504,7
Gminy wiejskie: *Rural gminas:*							
Kije	13328,3	2362,9	29,1	3059,4	157,4	-	6217,7
Michałów	11231,5	2758,0	46,5	2371,6	-	-	6034,9
Złota	12238,0	2203,1	130,8	3670,4	24,4	-	5707,8
Powiat sandomierski							
Gminy miejskie: *Urban gminas:*							
Sandomierz	69131,5	46796,1	1457,3	9974,4	-	212,0	12091,7
Gminy miejsko-wiejskie: *Urban-rural gminas:*							
Koprzywnica	17390,5	3502,6	-	4638,8	302,0	-	9069,5
Zawichost	11101,0	2829,1	-	3225,3	40,0	5,0	4947,8
Gminy wiejskie: *Rural gminas:*							
Dwikozy	23891,4	7957,9	-	6207,0	20,0	50,2	9183,0
Klimontów	20544,0	4076,3	25,8	5526,6	20,0	-	10889,3
Łoniów	18875,3	5473,4	602,1	4223,5	482,5	40,0	8914,9
Obrazów	16995,6	4806,6	10,6	3304,9	25,0	-	7553,6
Samborzec	20186,0	4373,8	10,0	5908,3	-	-	9627,0
Wilczyce	9362,4	1953,1	5,8	2613,7	45,0	-	4715,2

a Bez dochodów gmin mających również statut miasta na prawach powiatu.

a Excluding revenue of gminas which are also cities with powiat status.

TABL. 3 (59) **DOCHODY BUDŻETÓW GMIN [a] WEDŁUG RODZAJÓW W 2009 R. (dok.)**
REVENUE OF GMINAS BUDGETS [a] BY TYPE IN 2009 (cont.)

WYSZCZEGÓLNIENIE *SPECIFICATION*	Ogółem *Total*	Dochody własne *Own revenue*		Dotacje celowe z budżetu państwa *Appropriated allocations from the state budget*	Dotacje otrzymane z funduszy celowych *Allocations received from appropriated funds*	Dotacje celowe otrzymane na zadania realizowane na podstawie porozumień między jednostkami samorządu terytorialnego *Appropriated allocations received for tasks realized on the basis of self-government agreement*	Subwencje ogólne *General subsidies*
		razem total	w tym środki na dofinansowanie własnych zadań pozyskane z innych źródeł *of which funds for additional financing of own tasks from other sources*				
	w tys. zł *in thous. zl*						
PODREGION SANDOMIERSKO-JĘDRZEJOWSKI (dok.) *SUBREGION (cont.)*							
Powiat staszowski							
Gminy miejsko-wiejskie: *Urban-rural gminas:*							
Osiek	22783,9	9342,1	-	4333,1	71,3	5,0	8777,1
Połaniec	44598,1	27920,1	200,0	9440,7	1722,7	3013,1	7048,7
Staszów	57677,6	25498,4	190,4	10968,3	220,0	133,8	20351,5
Gminy wiejskie: *Rural gminas:*							
Bogoria	21970,8	5611,2	23,5	4992,0	161,1	-	11232,5
Łubnice	12492,6	1775,2	15,0	3351,2	95,0	-	6436,7
Oleśnica	12278,7	3158,5	-	2001,1	21,0	-	5364,0
Rytwiany	18537,4	7487,2	4194,1	2900,8	38,5	5,0	7914,5
Szydłów	10766,8	2674,5	7,0	2638,6	157,1	5,0	5453,7
Powiat włoszczowski							
Gminy miejsko-wiejskie: *Urban-rural gminas:*							
Włoszczowa	46841,3	18648,4	11,2	8586,1	231,5	206,4	16023,2
Gminy wiejskie: *Rural gminas:*							
Kluczewsko	13701,1	2455,8	31,0	3133,1	-	-	8112,2
Krasocin	30327,8	12343,6	2817,9	4790,6	-	-	13062,0
Moskorzew	7052,3	1877,8	516,2	1464,5	-	-	3668,4
Radków	7856,5	3414,2	2040,0	1325,7	-	20,0	3044,4
Secemin	11847,6	2761,4	20,0	2384,6	-	-	6661,0

a Bez dochodów gmin mających również statut miasta na prawach powiatu.

a Excluding revenue of gminas which are also cities with powiat status.

TABL. 4 (60) **WYDATKI BUDŻETÓW POWIATÓW I MIAST NA PRAWACH POWIATU WEDŁUG RODZAJÓW W 2009 R.**

EXPENDITURE OF POWIATS AND CITIES WITH POWIAT STATUS BUDGETS BY TYPE IN 2009

WYSZCZEGÓLNIENIE *SPECIFICATION*	Ogółem *Grand total*	Z ogółem *Of grand total*							
		wydatki bieżące *current expenditure*						wydatki majątkowe *property expenditure*	
		razem *total*	w tym *of which*					razem *total*	w tym na inwestycje [a] *of which investment expenditure* [a]
			wynagrodzenia *wages and salaries*	składki na obowiązkowe ubezpieczenia społeczne i Fundusz Pracy *contributions to compulsory social security and the Labour Fund*	dotacje *allocations*	świadczenia na rzecz osób fizycznych *benefits for natural persons*	zakup materiałów i usług *purchase of materials and services*		
	w tys. zł *in thous. zl*								
WOJEWÓDZTWO .. *VOIVODSHIP*	**1855629,5**	**1457240,6**	**655935,1**	**103908,2**	**104172,6**	**119772,4**	**349172,8**	**398388,9**	**389137,1**
PODREGION KIELECKI ..... *SUBREGION*	**1373316,0**	**1092027,0**	**465109,9**	**74311,8**	**83302,1**	**103213,3**	**272623,7**	**281289,0**	**272088,8**
Powiaty: *Powiats:*									
kielecki	127826,0	82205,6	33187,7	5733,6	3599,7	4685,1	24393,1	45620,4	45620,4
konecki.....	76642,6	64570,5	32208,8	5059,5	2224,6	2658,5	16405,9	12072,0	12072,0
ostrowiecki	116192,4	95894,3	52452,2	7937,6	4851,4	3446,9	17191,9	20298,1	20298,1
skarżyski	84136,0	70312,5	40220,0	6147,9	2620,2	2504,0	10857,0	13823,5	13823,5
starachowicki	79593,9	64920,0	34868,7	5301,6	3867,5	2979,7	12001,4	14673,8	14673,8
Miasto na prawach powiatu *City with powiat status*									
Kielce.....	888925,3	714124,2	272172,7	44131,7	66138,8	86939,2	191774,3	174801,1	165601,0
PODREGION SANDOMIERSKO-JĘDRZEJOWSKI.... *SUBREGION*	**482313,5**	**365213,6**	**190825,2**	**29596,3**	**20870,4**	**16559,2**	**76549,1**	**117099,9**	**117048,2**
Powiaty: *Powiats:*									
buski	83180,6	64394,7	34931,1	5722,8	4401,9	2781,5	12460,2	18785,9	18785,9
jędrzejowski	77358,5	64437,1	34600,7	5423,4	1757,9	2785,6	13464,5	12921,4	12921,4
kazimierski	35034,0	29530,7	15497,8	2342,0	2088,5	1297,9	5901,1	5503,4	5451,7
opatowski.....	74422,5	48826,3	24651,1	3905,5	1130,6	2320,0	12436,7	25596,2	25596,2
pińczowski	36040,6	34170,7	16249,3	2367,6	709,8	1293,2	11310,1	1869,9	1869,9
sandomierski.....	69695,5	52859,5	28095,0	4377,4	5589,4	2511,6	7721,5	16836,0	16836,0
staszowski	68161,3	41951,5	20615,7	3115,0	4034,7	1958,9	8227,4	26209,7	26209,7
włoszczowski	38420,5	29043,1	16184,5	2342,6	1157,7	1610,4	5027,6	9377,4	9377,4

a Łącznie z dotacjami na finansowanie zadań inwestycyjnych zakładów budżetowych, gospodarstw pomocniczych, środków specjalnych i funduszy celowych.

a Including allocations for financing investment tasks of budgetary establishments, auxiliary units, special funds and appropriated funds.

TABL. 5 (61) **WYDATKI BUDŻETÓW POWIATÓW I MIAST NA PRAWACH POWIATU WEDŁUG DZIAŁÓW W 2009 R.**

EXPENDITURE OF POWIATS AND CITIES WITH POWIAT STATUS BUDGETS BY DIVISION IN 2009

WYSZCZEGÓLNIENIE *SPECIFICATION*	Ogółem *Total*	W tym *Of which*							
		gospodarka mieszkaniowa *dwelling economy*	administracja publiczna *public administration*	oświata i wychowanie *education*	ochrona zdrowia *health care*	pomoc społeczna i pozostałe zadania w zakresie polityki społecznej *social assistance and other tasks in sphere of social policy*	gospodarka komunalna i ochrona środowiska *municipal economy and environmental protection*	kultura i ochrona dziedzictwa narodowego *culture and national heritage*	kultura fizyczna i sport *physical education and sport*
	w tys. zł *in thous. zl*								
WOJEWÓDZTWO ..... *VOIVODSHIP*	**1855629,5**	**62103,2**	**151549,6**	**523341,6**	**85149,6**	**319470,0**	**32878,7**	**23934,1**	**48473,8**
PODREGION KIELECKI ..... *SUBREGION*	**1373316,0**	**58706,4**	**107188,5**	**387930,3**	**48800,8**	**253032,8**	**32843,0**	**21500,9**	**47016,0**
Powiaty: *Powiats:*									
kielecki	127826,0	1066,5	20215,3	17604,0	8597,1	26430,1	-	88,3	558,5
konecki.....	76642,6	88,3	7814,0	22873,8	3893,5	14928,4	-	166,6	16,3
ostrowiecki	116192,4	110,6	10470,0	39535,0	5602,6	19392,8	-	658,6	35,0
skarżyski	84136,0	274,8	7310,9	29752,4	4408,4	10066,1	-	28,5	24,9
starachowicki.....	79593,9	193,5	7487,1	24993,2	7152,4	13138,5	-	962,9	44,0
Miasto na prawach powiatu *City with powiat status*									
Kielce.....	888925,3	56972,7	53891,4	253171,8	19146,8	169076,8	32843,0	19595,9	46337,2
PODREGION SANDOMIERSKO-JĘDRZEJOWSKI ..... *SUBREGION*	**482313,5**	**3396,8**	**44361,0**	**135411,3**	**36348,8**	**66437,2**	**35,6**	**2433,3**	**1457,8**
Powiaty: *Powiats:*									
buski.....	83180,6	434,6	6689,1	24564,1	1808,0	13226,8	32,2	181,2	143,3
jędrzejowski.....	77358,5	77,0	7837,4	26688,8	2607,8	10224,3	-	402,0	12,3
kazimierski	35034,0	24,0	3398,3	12854,1	1088,2	4861,4	-	20,0	50,5
opatowski	74422,5	2262,9	5858,5	11890,1	21940,1	11656,7	-	100,0	40,5
pińczowski.....	36040,6	61,8	3730,2	9148,6	998,8	5928,5	-	-	1078,9
sandomierski	69695,5	92,0	6033,3	22704,2	2759,7	9797,9	-	1370,3	-
staszowski.....	68161,3	106,6	6247,0	17506,0	3207,1	5356,1	-	48,0	72,7
włoszczowski.....	38420,5	337,9	4567,3	10055,3	1939,2	5385,4	3,5	311,8	59,5

TABL. 5 (61) **WYDATKI BUDŻETÓW POWIATÓW I MIAST NA PRAWACH POWIATU WEDŁUG DZIAŁÓW W 2009 R. (dok.)**

EXPENDITURE OF POWIATS AND CITIES WITH POWIAT STATUS BUDGETS BY DIVISION IN 2009 (cont.)

WYSZCZEGÓLNIENIE *SPECIFICATION*	Ogółem *Total*	W tym *Of which*							
		gospodarka mieszkaniowa *dwelling economy*	administracja publiczna *public administration*	oświata i wychowanie *education*	ochrona zdrowia *health care*	pomoc społeczna i pozostałe zadania w zakresie polityki społecznej *social assistance and other tasks in sphere of social policy*	gospodarka komunalna i ochrona środowiska *municipal economy and environmental protection*	kultura i ochrona dziedzictwa narodowego *culture and national heritage*	kultura fizyczna i sport *physical education and sport*
	w % wydatków ogółem *in % of expenditure total*								
WOJEWÓDZTWO..... *VOIVODSHIP*	**100,0**	**3,3**	**8,2**	**28,2**	**4,6**	**17,2**	**1,8**	**1,3**	**2,6**
PODREGION KIELECKI..... *SUBREGION*	**100,0**	**4,3**	**7,8**	**28,2**	**3,6**	**18,4**	**2,4**	**1,6**	**3,4**
Powiaty: *Powiats:*									
kielecki	100,0	0,8	15,8	13,8	6,7	20,7	-	0,1	0,4
konecki	100,0	0,1	10,2	29,8	5,1	19,5	-	0,2	0,0
ostrowiecki.....	100,0	0,1	9,0	34,0	4,8	16,7	-	0,6	0,0
skarżyski.....	100,0	0,3	8,7	35,4	5,2	12,0	-	0,0	0,0
starachowicki	100,0	0,2	9,4	31,4	9,0	16,5	-	1,2	0,1
Miasto na prawach powiatu *City with powiat status*									
Kielce	100,0	6,4	6,1	28,5	2,2	19,0	3,7	2,2	5,2
PODREGION SANDOMIERSKO-JĘDRZEJOWSKI ..... *SUBREGION*	**100,0**	**0,7**	**9,2**	**28,1**	**7,5**	**13,8**	**0,0**	**0,5**	**0,3**
Powiaty: *Powiats:*									
buski.....	100,0	0,5	8,0	29,5	2,2	15,9	0,0	0,2	0,2
jędrzejowski.....	100,0	0,1	10,1	34,5	3,4	13,2	-	0,5	0,0
kazimierski.....	100,0	0,1	9,7	36,7	3,1	13,9	-	0,1	0,1
opatowski	100,0	3,0	7,9	16,0	29,5	15,7	-	0,1	0,1
pińczowski.....	100,0	0,2	10,3	25,4	2,8	16,4	-	-	3,0
sandomierski	100,0	0,1	8,7	32,6	4,0	14,1	-	2,0	-
staszowski.....	100,0	0,2	9,2	25,7	4,7	7,9	-	0,1	0,1
włoszczowski.....	100,0	0,9	11,9	26,2	5,0	14,0	0,0	0,8	0,2

TABL. 6 (62) **WYDATKI BUDŻETÓW GMIN[a] WEDŁUG RODZAJÓW W 2009 R.**
EXPENDITURE OF GMINAS BUDGETS[a] BY TYPE IN 2009

WYSZCZEGÓLNIENIE *SPECIFICATION*	Ogółem *Grand total*	Z ogółem *Of grand total*							
		wydatki bieżące *current expenditure*						wydatki majątkowe *property expenditure*	
		razem *total*	w tym *of which*					razem *total*	w tym na inwestycje[b] *of which investment expenditure*[b]
			wynagrodzenia *wages and salaries*	składki na obowiązkowe ubezpieczenia społeczne i Fundusz Pracy *contributions to compulsory social security and the Labour Fund*	dotacje *allocations*	świadczenia na rzecz osób fizycznych *benefits for natural persons*	zakup materiałów i usług *purchase of materials and services*		
	w tys. zł *in thous. zl*								
WOJEWÓDZTWO..... VOIVODSHIP	**2918525,2**	**2173935,5**	**858114,0**	**149883,6**	**142873,2**	**451551,0**	**456282,2**	**744589,7**	**725839,6**
PODREGION KIELECKI..... SUBREGION	**1555379,1**	**1161803,2**	**447377,6**	**79261,8**	**83970,9**	**252363,8**	**242605,8**	**393575,8**	**385982,6**
Powiat kielecki									
Gminy miejsko-wiejskie: *Urban-rural gminas:*									
Bodzentyn.....	32136,0	25067,8	10038,4	1827,4	1671,0	5817,1	4388,5	7068,2	7068,2
Chęciny.....	33842,3	25902,8	10383,5	1824,2	2902,8	5458,1	4213,4	7939,5	7939,5
Chmielnik.....	32636,2	27571,7	11075,3	1928,5	1397,0	5469,8	6157,7	5064,5	5064,5
Daleszyce.....	36615,7	30448,3	9353,7	3427,2	4783,0	6661,8	4913,3	6167,4	6167,4
Gminy wiejskie: *Rural gminas:*									
Bieliny.....	34175,9	22893,3	8729,2	1555,4	1174,4	5636,0	4662,7	11282,6	11282,6
Górno.....	37092,6	27053,9	11221,6	2004,7	807,1	7506,8	4107,6	10038,7	10038,7
Łagów.....	20451,6	15757,7	5691,3	1007,0	719,9	4076,8	3357,4	4693,9	4693,9
Łopuszno.....	27345,2	20215,3	8235,1	1380,9	2257,3	4322,0	3063,1	7129,9	7129,9
Masłów	23062,9	18631,9	6945,7	1220,2	1477,6	4161,3	4045,5	4431,1	4431,1
Miedziana Góra	36814,0	19377,5	7797,8	1354,9	1187,2	3726,2	4704,4	17436,5	17436,5
Mniów	27789,3	20391,7	8752,7	1472,9	721,9	4799,1	3922,8	7397,6	7397,6
Morawica	52171,3	27182,5	10134,6	1787,7	2091,8	5403,6	6701,0	24988,8	24838,8
Nowa Słupia	29827,9	21518,3	8858,7	1527,5	1628,0	5164,1	3046,0	8309,6	8309,6
Piekoszów	41279,3	35698,2	15993,8	2884,5	1845,3	6672,5	5695,5	5581,1	5581,1
Pierzchnica.....	12554,7	11043,7	4101,8	709,9	322,5	2748,0	2426,4	1511,0	1511,0
Raków.....	23755,4	13617,0	5435,1	951,1	173,8	3074,2	3141,3	10138,5	10138,5
Sitkówka-Nowiny	38350,4	28106,0	11623,2	2061,9	3084,1	3130,3	5059,0	10244,4	10244,4
Strawczyn	31980,9	19744,9	8161,4	1397,6	1179,6	4851,9	3284,2	12236,0	12236,0
Zagnańsk.....	31948,3	26128,4	11067,1	1878,3	860,4	4887,1	6374,0	5819,9	5819,9

a Bez wydatków gmin mających również status miasta na prawach powiatu. *b* Łącznie z dotacjami na finansowanie zadań inwestycyjnych zakładów budżetowych, gospodarstw pomocniczych, środków specjalnych i funduszy celowych.

a Excluding expenditure of gminas which are also cities with powiat status. b Including allocations for financing investment tasks of budgetary establishments, auxiliary units, special funds and appropriated funds.

TABL. 6 (62) **WYDATKI BUDŻETÓW GMIN[a] WEDŁUG RODZAJÓW W 2009 R. (cd.)**

EXPENDITURE OF GMINAS BUDGETS[a] BY TYPE IN 2009 (cont.)

WYSZCZEGÓLNIENIE *SPECIFICATION*	Ogółem *Grand total*	Z ogółem *Of grand total*							
		wydatki bieżące *current expenditure*						wydatki majątkowe *property expenditure*	
		razem *total*	w tym *of which*					razem *total*	w tym na inwestycje[b] *of which investment expenditure*[b]
			wynagrodzenia *wages and salaries*	składki na obowiązkowe ubezpieczenia społeczne i Fundusz Pracy *contributions to compulsory social security and the Labour Fund*	dotacje *allocations*	świadczenia na rzecz osób fizycznych *benefits for natural persons*	zakup materiałów i usług *purchase of materials and services*		
	w tys. zł *in thous. zl*								
PODREGION KIELECKI (cd.) *SUBREGION (cont.)*									
Powiat konecki									
Gminy miejsko-wiejskie: *Urban-rural gminas:*									
Końskie	90343,5	64798,8	22989,0	3943,8	7842,1	16009,2	12042,0	25544,7	22352,4
Stąporków	41724,0	33671,2	13096,0	2222,3	3267,8	7973,0	5882,4	8052,8	8052,8
Gminy wiejskie: *Rural gminas:*									
Fałków	12751,4	10191,3	3924,0	665,5	588,9	2336,4	2237,4	2560,2	2560,2
Gowarczów	10770,0	10312,3	4009,3	695,4	683,9	2363,4	2045,0	457,7	457,7
Radoszyce	23268,0	18237,6	7683,7	1373,3	1238,2	5022,3	2139,1	5030,4	5030,4
Ruda Maleniecka	10316,9	8203,9	2908,3	491,9	610,7	1825,2	1949,1	2113,1	2113,1
Słupia (Konecka)	8676,2	7994,5	3337,7	568,2	416,6	1738,1	1403,6	681,7	681,7
Smyków	10859,7	7294,0	2758,9	480,7	65,5	2330,5	1357,3	3565,7	3565,3
Powiat ostrowiecki									
Gminy miejskie: *Urban gminas:*									
Ostrowiec Świętokrzyski	185353,2	130591,7	49848,2	8369,0	9499,8	26008,7	31614,1	54761,6	52211,6
Gminy miejsko-wiejskie: *Urban-rural gminas:*									
Ćmielów	17481,8	15932,7	6169,8	1107,7	1057,9	3382,8	3429,2	1549,1	1549,1
Kunów	23288,1	20569,1	7987,6	1434,5	1039,8	5078,6	3935,2	2718,9	2718,9
Gminy wiejskie: *Rural gminas:*									
Bałtów	12797,4	9367,2	3815,4	712,5	561,0	1813,3	1906,6	3430,2	3430,2
Bodzechów	31000,4	26004,6	10174,4	1770,4	1138,0	5914,4	5956,4	4995,7	4995,7
Waśniów	21774,9	14439,0	5830,3	1026,2	777,0	3356,5	2629,7	7335,9	7335,9

a Bez wydatków gmin mających również status miasta na prawach powiatu. *b* Łącznie z dotacjami na finansowanie zadań inwestycyjnych zakładów budżetowych, gospodarstw pomocniczych, środków specjalnych i funduszy celowych.

a Excluding expenditure of gminas which are also cities with powiat status. b Including allocations for financing investment tasks of budgetary establishments, auxiliary units, special funds and appropriated funds.

TABL. 6 (62) **WYDATKI BUDŻETÓW GMIN[a] WEDŁUG RODZAJÓW W 2009 R. (cd.)**

EXPENDITURE OF GMINAS BUDGETS[a] BY TYPE IN 2009 (cont.)

WYSZCZEGÓLNIENIE *SPECIFICATION*	Ogółem *Grand total*	Z ogółem *Of grand total*							
		wydatki bieżące *current expenditure*						wydatki majątkowe *property expenditure*	
		razem *total*	w tym *of which*					razem *total*	w tym na inwestycje[b] *of which investment expenditure*[b]
			wynagrodzenia *wages and salaries*	składki na obowiązkowe ubezpieczenia społeczne i Fundusz Pracy *contributions to compulsory social security and the Labour Fund*	dotacje *allocations*	świadczenia na rzecz osób fizycznych *benefits for natural persons*	zakup materiałów i usług *purchase of materials and services*		
	w tys. zł *in thous. zl*								
PODREGION KIELECKI (dok.) *SUBREGION (cont.)*									
Powiat skarżyski									
Gminy miejskie: *Urban gminas:*									
Skarżysko-Kamienna	124270,9	97226,1	31551,2	5286,9	14026,1	16404,5	26243,4	27044,8	25944,8
Gminy miejsko-wiejskie: *Urban-rural gminas:*									
Suchedniów	26032,5	19920,3	8813,2	1532,8	1041,3	3698,0	3842,1	6112,2	6112,2
Gminy wiejskie: *Rural gminas:*									
Bliżyn	22177,8	16685,1	6412,6	1123,4	715,7	4052,5	3732,4	5492,7	5492,7
Łączna	15355,9	10208,3	4516,9	809,7	320,0	2511,1	1593,3	5147,5	5147,5
Skarżysko Kościelne	17753,5	11998,9	5398,2	962,6	205,3	2928,7	1999,7	5754,6	5754,6
Powiat starachowicki									
Gminy miejskie: *Urban gminas:*									
Starachowice	141959,0	109710,3	39464,4	6521,3	3451,1	23040,3	30574,7	32248,6	31648,6
Gminy miejsko-wiejskie: *Urban-rural gminas:*									
Wąchock	15147,6	14388,0	5297,8	956,9	815,6	3025,8	3568,2	759,6	759,6
Gminy wiejskie: *Rural gminas:*									
Brody	23823,3	21087,6	7914,8	1411,8	2558,0	5345,3	2770,4	2735,7	2735,7
Mirzec	22247,8	18232,7	8345,0	1468,6	469,5	3975,8	2898,9	4015,1	4014,6
Pawłów	42375,5	28387,3	11531,2	2124,6	1296,2	8662,8	3591,7	13988,2	13988,2

a Bez wydatków gmin mających również status miasta na prawach powiatu. *b* Łącznie z dotacjami na finansowanie zadań inwestycyjnych zakładów budżetowych, gospodarstw pomocniczych, środków specjalnych i funduszy celowych.

a Excluding expenditure of gminas which are also cities with powiat status. b Including allocations for financing investment tasks of budgetary establishments, auxiliary units, special funds and appropriated funds.

TABL. 6 (62) **WYDATKI BUDŻETÓW GMIN[a] WEDŁUG RODZAJÓW W 2009 R. (cd.)**

EXPENDITURE OF GMINAS BUDGETS[a] BY TYPE IN 2009 (cont.)

WYSZCZEGÓLNIENIE *SPECIFICATION*	Ogółem *Grand total*	Z ogółem *Of grand total*							
		wydatki bieżące *current expenditure*						wydatki majątkowe *property expenditure*	
		razem *total*	w tym *of which*					razem *total*	w tym na inwestycje[b] *of which investment expenditure*[b]
			wynagrodzenia *wages and salaries*	składki na obowiązkowe ubezpieczenia społeczne i Fundusz Pracy *contributions to compulsory social security and the Labour Fund*	dotacje *allocations*	świadczenia na rzecz osób fizycznych *benefits for natural persons*	zakup materiałów i usług *purchase of materials and services*		
	w tys. zł *in thous. zl*								
PODREGION SANDOMIERSKO-JĘDRZEJOWSKI ..... *SUBREGION*	**1363146,2**	**1012132,3**	**410736,4**	**70621,8**	**58902,3**	**199187,3**	**213676,4**	**351013,9**	**339857,0**
Powiat buski									
Gminy miejsko-wiejskie: *Urban-rural gminas:*									
Busko-Zdrój	90777,1	58490,4	22302,4	3655,1	4013,9	11199,8	14944,3	32286,7	24786,7
Gminy wiejskie: *Rural gminas:*									
Gnojno	12685,5	10784,2	4656,6	892,3	278,6	1938,6	2311,9	1901,3	1901,3
Nowy Korczyn	13662,2	13162,1	5020,8	891,6	561,0	2859,2	2652,4	500,1	499,8
Pacanów	19387,8	15345,3	6227,8	1037,3	675,3	3402,9	2637,4	4042,5	4042,5
Solec-Zdrój	12657,3	10806,8	4535,2	779,2	498,2	2516,9	1701,7	1850,5	1850,5
Stopnica	23344,9	13992,5	5539,9	943,6	144,0	3173,6	3334,4	9352,4	9352,4
Tuczępy	12352,8	9014,5	3894,4	672,6	167,4	1778,1	2073,1	3338,3	3338,3
Wiślica	12887,8	11893,5	5088,3	871,2	203,0	2390,0	2302,2	994,3	994,3
Powiat jędrzejowski									
Gminy miejsko-wiejskie: *Urban-rural gminas:*									
Jędrzejów	66547,4	52021,5	22118,0	3767,4	3743,0	10593,6	9050,4	14525,9	14525,9
Małogoszcz	35411,2	27785,8	11840,1	2088,7	1885,0	5765,1	4872,4	7625,5	7625,5
Sędziszów	44639,4	24588,5	10258,1	1728,7	1929,6	4533,7	4891,0	20050,9	20050,9
Gminy wiejskie: *Rural gminas:*									
Imielno	11949,6	10301,4	4365,9	798,8	100,0	2361,1	1942,7	1648,2	1648,2
Nagłowice	13179,3	10967,7	4156,2	688,9	648,3	2210,7	2615,5	2211,5	2211,3
Oksa	15582,6	9607,2	4216,7	724,4	436,7	1734,1	1875,3	5975,4	5975,4
Słupia (Jędrzejowska)	12360,8	9500,3	4201,7	742,6	684,1	1504,8	1694,0	2860,5	2860,5
Sobków	21474,9	17210,9	7643,0	1358,2	873,6	3277,1	2964,5	4264,0	4264,0
Wodzisław	19035,3	13962,4	5689,6	972,0	416,2	2502,3	3037,1	5072,9	5072,9

a Bez wydatków gmin mających również status miasta na prawach powiatu. *b* Łącznie z dotacjami na finansowanie zadań inwestycyjnych zakładów budżetowych, gospodarstw pomocniczych, środków specjalnych i funduszy celowych.

a Excluding expenditure of gminas which are also cities with powiat status. b Including allocations for financing investment tasks of budgetary establishments, auxiliary units, special funds and appropriated funds.

TABL. 6 (62) **WYDATKI BUDŻETÓW GMIN[a] WEDŁUG RODZAJÓW W 2009 R. (cd.)**

EXPENDITURE OF GMINAS BUDGETS[a] BY TYPE IN 2009 (cont.)

WYSZCZEGÓLNIENIE *SPECIFICATION*	Ogółem *Grand total*	Z ogółem *Of grand total*							
		wydatki bieżące *current expenditure*						wydatki majątkowe *property expenditure*	
		razem *total*	w tym *of which*					razem *total*	w tym na inwestycje[b] *of which investment expenditure*[b]
			wynagrodzenia *wages and salaries*	składki na obowiązkowe ubezpieczenia społeczne i Fundusz Pracy *contributions to compulsory social security and the Labour Fund*	dotacje *allocations*	świadczenia na rzecz osób fizycznych *benefits for natural persons*	zakup materiałów i usług *purchase of materials and services*		
	w tys. zł *in thous. zl*								
PODREGION SANDOMIERSKO-JĘDRZEJOWSKI (cd.) *SUBREGION (cont.)*									
Powiat kazimierski									
Gminy miejsko-wiejskie: *Urban-rural gminas:*									
Kazimierza Wielka	40483,7	28834,2	11647,9	2030,6	1227,9	5493,1	6083,8	11649,5	11598,8
Skalbmierz.....	19917,0	13971,0	5709,1	960,0	694,9	2649,1	2608,1	5946,0	5946,0
Gminy wiejskie: *Rural gminas:*									
Bejsce.....	10028,6	7655,9	2910,3	523,7	167,2	1453,8	2090,4	2372,6	2372,6
Czarnocin	9344,0	8209,6	3288,1	580,0	197,6	1305,2	2226,8	1134,4	1134,4
Opatowiec.....	7694,2	6583,5	2692,4	459,1	95,1	1206,0	1514,2	1110,7	1110,7
Powiat opatowski									
Gminy miejsko-wiejskie: *Urban-rural gminas:*									
Opatów	24984,5	22622,8	9282,3	1595,8	1556,0	4111,2	4460,6	2361,7	2361,7
Ożarów	36519,8	27184,8	11015,8	1919,7	1775,9	4993,9	5997,3	9335,0	9335,0
Gminy wiejskie: *Rural gminas:*									
Baćkowice	13191,3	9677,4	4300,5	787,1	311,7	1898,4	1687,4	3514,0	3514,0
Iwaniska.....	21804,7	16397,8	6888,4	1197,1	708,9	3890,9	2843,5	5406,9	5406,9
Lipnik	17520,4	10566,3	3672,5	648,1	514,7	1969,6	3027,4	6954,1	6954,1
Sadowie.....	10921,6	8484,4	2957,2	517,5	847,9	1306,8	2300,9	2437,2	2437,2
Tarłów.....	13759,3	12158,1	5287,2	897,2	807,3	2007,2	2318,7	1601,2	1601,2
Wojciechowice	10349,0	9469,9	3537,4	594,9	337,9	1519,9	2840,8	879,1	879,1

a Bez wydatków gmin mających również status miasta na prawach powiatu. *b* Łącznie z dotacjami na finansowanie zadań inwestycyjnych zakładów budżetowych, gospodarstw pomocniczych, środków specjalnych i funduszy celowych.

a Excluding expenditure of gminas which are also cities with powiat status. b Including allocations for financing investment tasks of budgetary establishments, auxiliary units, special funds and appropriated funds.

TABL. 6 (62) **WYDATKI BUDŻETÓW GMIN[a] WEDŁUG RODZAJÓW W 2009 R. (cd.)**
EXPENDITURE OF GMINAS BUDGETS[a] BY TYPE IN 2009 (cont.)

WYSZCZEGÓLNIENIE *SPECIFICATION*	Ogółem *Grand total*	Z ogółem *Of grand total*							
		wydatki bieżące *current expenditure*						wydatki majątkowe *property expenditure*	
		razem *total*	w tym *of which*					razem *total*	w tym na inwestycje[b] *of which investment expenditure*[b]
			wynagrodzenia *wages and salaries*	składki na obowiązkowe ubezpieczenia społeczne i Fundusz Pracy *contributions to compulsory social security and the Labour Fund*	dotacje *allocations*	świadczenia na rzecz osób fizycznych *benefits for natural persons*	zakup materiałów i usług *purchase of materials and services*		
	w tys. zł *in thous. zl*								
PODREGION SANDOMIERSKO-JĘDRZEJOWSKI (cd.) *SUBREGION (cont.)*									
Powiat pińczowski									
Gminy miejsko-wiejskie: *Urban-rural gminas:*									
Działoszyce	17152,9	9117,6	3471,9	600,7	175,9	2391,2	1709,3	8035,3	8035,3
Pińczów	56102,8	43268,3	16406,3	2824,4	4902,7	9102,2	8122,6	12834,4	12534,4
Gminy wiejskie: *Rural gminas:*									
Kije	14061,7	9571,8	4192,9	738,5	231,5	2129,7	1624,0	4489,9	4489,9
Michałów	11244,0	8544,9	3316,1	561,9	537,8	1893,9	1611,3	2699,1	2699,1
Złota	14797,2	10495,7	4154,0	722,8	784,0	2080,4	2129,9	4301,5	4301,5
Powiat sandomierski									
Gminy miejskie: *Urban gminas:*									
Sandomierz	78238,4	62716,9	25654,9	4089,6	3875,5	8881,2	17798,3	15521,5	15521,5
Gminy miejsko-wiejskie: *Urban-rural gminas:*									
Koprzywnica	19719,6	16013,7	6324,3	1109,0	1081,9	3824,3	2881,6	3705,9	3705,9
Zawichost	11820,7	10159,9	4168,0	729,0	584,8	2338,0	1749,5	1660,8	1660,8
Gminy wiejskie: *Rural gminas:*									
Dwikozy	25411,3	19065,6	7384,5	1268,9	2441,4	4134,4	2862,1	6345,8	6345,8
Klimontów	20361,6	16861,6	5851,3	988,8	1745,8	4454,5	2880,4	3500,0	3500,0
Łoniów	22005,8	14998,0	6551,8	1171,8	595,3	3356,6	2553,1	7007,8	7007,8
Obrazów	17013,9	11640,8	4373,5	771,6	487,1	2659,4	2649,0	5373,2	5373,2
Samborzec	20453,4	16834,5	6400,0	1140,4	821,0	4391,6	3212,4	3618,9	3618,9
Wilczyce	9674,8	7690,0	2866,1	485,6	725,6	1902,3	1187,4	1984,8	1984,8

a Bez wydatków gmin mających również status miasta na prawach powiatu. *b* Łącznie z dotacjami na finansowanie zadań inwestycyjnych zakładów budżetowych, gospodarstw pomocniczych, środków specjalnych i funduszy celowych.

a Excluding expenditure of gminas which are also cities with powiat status. b Including allocations for financing investment tasks of budgetary establishments, auxiliary units, special funds and appropriated funds.

TABL. 6 (62) **WYDATKI BUDŻETÓW GMIN[a] WEDŁUG RODZAJÓW W 2009 R. (dok.)**
EXPENDITURE OF GMINAS BUDGETS[a] BY TYPE IN 2009 (cont.)

WYSZCZEGÓLNIENIE *SPECIFICATION*	Ogółem *Grand total*	Z ogółem *Of grand total*							
		wydatki bieżące *current expenditure*						wydatki majątkowe *property expenditure*	
		razem *total*	w tym *of which*					razem *total*	w tym na inwestycje[b] *of which investment expenditure*[b]
			wynagrodzenia *wages and salaries*	składki na obowiązkowe ubezpieczenia społeczne i Fundusz Pracy *contributions to compulsory social security and the Labour Fund*	dotacje *allocations*	świadczenia na rzecz osób fizycznych *benefits for natural persons*	zakup materiałów i usług *purchase of materials and services*		
	w tys. zł *in thous. zl*								
PODREGION SANDOMIERSKO-JĘDRZEJOWSKI (dok.) *SUBREGION (cont.)*									
Powiat staszowski									
Gminy miejsko-wiejskie: *Urban-rural gminas:*									
Osiek	22607,4	20324,1	8534,8	1367,1	973,6	3530,6	4830,7	2283,4	2283,4
Połaniec	52432,0	33958,7	13073,5	2208,1	2232,9	4029,8	10344,1	18473,3	17488,3
Staszów	63784,9	50690,2	22425,7	3865,1	2157,7	9249,7	10170,8	13094,6	10774,1
Gminy wiejskie: *Rural gminas:*									
Bogoria	23401,0	17036,2	6811,5	1220,1	489,6	4074,9	3584,0	6364,7	6364,7
Łubnice	13105,6	8850,2	3926,5	676,0	116,0	1789,9	1839,3	4255,4	4255,4
Oleśnica	12435,1	7115,1	3358,7	571,4	311,7	1814,6	715,8	5320,0	5320,0
Rytwiany	20963,1	13838,6	5614,8	970,5	754,9	2584,7	3125,0	7124,4	7124,4
Szydłów	11020,4	8352,6	3362,3	569,9	293,8	1876,8	1618,3	2667,8	2667,8
Powiat włoszczowski									
Gminy miejsko-wiejskie: *Urban-rural gminas:*									
Włoszczowa	56473,3	39626,7	14910,0	2591,0	5345,8	7280,6	7632,1	16846,6	16846,6
Gminy wiejskie: *Rural gmina:*									
Kluczewsko	13868,3	10899,1	3934,7	705,1	148,9	2407,1	3199,4	2969,2	2969,2
Krasocin	30720,8	21644,7	9192,4	1660,4	389,7	4902,6	4545,0	9076,1	9076,1
Moskorzew	7313,8	5995,4	2690,8	467,0	35,0	1253,5	1094,3	1318,5	1318,5
Radków	8917,5	5252,9	2149,0	396,7	91,5	1082,3	1190,7	3664,5	3664,5
Secemin	13590,6	10317,9	4692,7	826,7	70,1	2223,3	1915,8	3272,7	3272,7

a Bez wydatków gmin mających również status miasta na prawach powiatu. *b* Łącznie z dotacjami na finansowanie zadań inwestycyjnych zakładów budżetowych, gospodarstw pomocniczych, środków specjalnych i funduszy celowych.

a Excluding expenditure of gminas which are also cities with powiat status. b Including allocations for financing investment tasks of budgetary establishments, auxiliary units, special funds and appropriated funds.

TABL. 7 (63) **WYDATKI BUDŻETÓW GMIN [a] WEDŁUG DZIAŁÓW W 2009 R.**
EXPENDITURE OF GMINAS BUDGETS [a] BY DIVISION IN 2009

WYSZCZEGÓLNIENIE *SPECIFICATION*	Ogółem *Total*	W tym *Of which*							
		gospodarka mieszkaniowa *dwelling economy*	administracja publiczna *public administration*	oświata i wychowanie *education*	ochrona zdrowia *health care*	pomoc społeczna i pozostałe zadania w zakresie polityki społecznej *social assistance and other tasks in sphere of social policy*	gospodarka komunalna i ochrona środowiska *municipal economy and environmental protection*	kultura i ochrona dziedzictwa narodowego *culture and national heritage*	kultura fizyczna i sport *physical education and sport*
	w tys. zł *in thous. zl*								
WOJEWÓDZTWO..... *VOIVODSHIP*	**2918525,2**	**57894,4**	**286540,6**	**973125,0**	**26569,4**	**520913,3**	**201795,8**	**84355,9**	**135318,8**
PODREGION KIELECKI..... *SUBREGION*	**1555379,1**	**37559,6**	**142294,3**	**509726,4**	**17522,6**	**297308,0**	**98920,2**	**39072,0**	**83725,1**
Powiat kielecki									
Gminy miejsko-wiejskie: *Urban-rural gminas:*									
Bodzentyn.....	32136,0	52,3	2782,3	14327,3	164,8	5011,2	1728,9	566,0	1613,8
Chęciny.....	33842,3	432,1	3543,1	11960,6	280,3	6234,4	3224,6	977,1	1592,0
Chmielnik.....	32636,2	670,0	4379,0	11106,9	175,1	6350,6	3865,9	1989,8	74,7
Daleszyce.....	36615,7	116,5	2894,1	14717,3	2375,4	7167,5	2059,3	752,0	124,3
Gminy wiejskie: *Rural gminas:*									
Bieliny.....	34175,9	439,6	2499,6	10259,2	77,6	6220,6	718,0	342,7	2389,2
Górno.....	37092,6	-	2683,8	14967,8	171,6	8453,8	771,4	297,3	1232,0
Łagów.....	20451,6	65,0	2151,4	6163,7	214,1	4050,0	459,8	125,5	158,7
Łopuszno.....	27345,2	-	2819,4	9306,0	145,9	4589,1	2121,2	332,5	1479,0
Masłów	23062,9	760,8	2226,9	8745,2	182,6	4414,9	479,6	1851,7	116,5
Miedziana Góra	36814,0	152,5	2455,8	10342,9	161,6	3952,0	8213,0	1294,0	2445,5
Mniów	27789,3	46,0	2252,0	12256,5	170,4	5734,9	435,1	302,5	288,0
Morawica	52171,3	3156,9	2917,4	12415,4	222,9	6852,1	5789,7	1638,6	2473,4
Nowa Słupia.....	29827,9	318,1	3479,9	9706,2	191,2	5332,3	725,4	527,4	901,8
Piekoszów	41279,3	84,0	4923,3	18431,9	177,3	7054,5	2481,8	819,3	690,3
Pierzchnica	12554,7	65,4	1466,1	4442,4	260,3	2656,0	499,7	177,0	86,2
Raków.....	23755,4	188,2	1856,3	6513,4	523,0	2957,9	591,3	328,9	29,8
Sitkówka-Nowiny	38350,4	1026,2	3760,4	14036,3	207,1	3358,6	1031,1	334,2	2700,5
Strawczyn	31980,9	44,4	2679,4	10197,5	556,4	5258,1	1161,6	5506,4	167,6
Zagnańsk.....	31948,3	445,5	3120,7	11780,0	309,0	5270,0	1902,3	448,4	1546,3

a Bez wydatków gmin mających również status miasta na prawach powiatu.
a Excluding expenditure of gminas which are also cities with powiat status.

TABL. 7 (63) **WYDATKI BUDŻETÓW GMIN [a] WEDŁUG DZIAŁÓW W 2009 R. (cd.)**
EXPENDITURE OF GMINAS BUDGETS [a] BY DIVISION IN 2009 (cont.)

WYSZCZEGÓLNIENIE *SPECIFICATION*	Ogółem *Total*	W tym *Of which*							
		gospodarka mieszkaniowa *dwelling economy*	administracja publiczna *public administration*	oświata i wychowanie *education*	ochrona zdrowia *health care*	pomoc społeczna i pozostałe zadania w zakresie polityki społecznej *social assistance and other tasks in sphere of social policy*	gospodarka komunalna i ochrona środowiska *municipal economy and environmental protection*	kultura i ochrona dziedzictwa narodowego *culture and national heritage*	kultura fizyczna i sport *physical education and sport*
	w tys. zł *in thous. zl*								
PODREGION KIELECKI (cd.) *SUBREGION (cont.)*									
Powiat konecki									
Gminy miejsko-wiejskie: *Urban-rural gminas:*									
Końskie	90343,5	1183,9	5824,8	34273,9	636,6	18628,5	4521,9	1880,1	2251,0
Stąporków	41724,0	661,9	4657,1	11714,8	339,2	10632,7	3357,2	955,8	518,2
Gminy wiejskie: *Rural gminas:*									
Fałków	12751,4	-	4275,0	4140,5	41,5	2573,6	404,6	186,6	55,6
Gowarczów	10770,0	14,9	1395,6	4121,0	47,1	3201,6	395,1	309,8	52,8
Radoszyce	23268,0	324,1	2128,9	8352,0	94,2	4998,9	630,1	106,6	988,6
Ruda Maleniecka	10316,9	24,7	1120,3	3190,8	67,4	1950,2	572,8	609,3	8,7
Słupia (Konecka)	8676,2	16,7	1264,9	3588,1	558,1	1892,3	242,3	85,8	2,3
Smyków	10859,7	-	1093,9	2393,4	44,2	2884,6	171,4	55,2	2166,8
Powiat ostrowiecki									
Gminy miejskie: *Urban gminas:*									
Ostrowiec Świętokrzyski	185353,2	7096,2	14245,8	45119,6	2808,3	36528,9	15420,4	3982,9	33802,7
Gminy miejsko-wiejskie: *Urban-rural gminas:*									
Ćmielów	17481,8	30,1	2165,8	6470,7	62,2	3647,8	1084,6	360,1	85,2
Kunów	23288,1	330,1	3095,1	8560,4	209,2	5457,8	1435,1	528,0	116,3
Gminy wiejskie: *Rural gminas:*									
Bałtów	12797,4	60,6	2176,1	3726,6	110,1	1805,3	833,2	820,8	18,9
Bodzechów	31000,4	39,3	2436,5	14332,2	291,4	6002,6	2112,1	520,9	949,2
Waśniów	21774,9	-	1972,2	10079,2	83,5	3935,9	786,1	288,0	11,9

a Bez wydatków gmin mających również status miasta na prawach powiatu.
a Excluding expenditure of gminas which are also cities with powiat status.

TABL. 7 (63) **WYDATKI BUDŻETÓW GMIN [a] WEDŁUG DZIAŁÓW W 2009 R. (cd.)**
EXPENDITURE OF GMINAS BUDGETS [a] BY DIVISION IN 2009 (cont.)

WYSZCZEGÓLNIENIE *SPECIFICATION*	Ogółem *Total*	W tym *Of which*							
		gospodarka mieszkaniowa *dwelling economy*	administracja publiczna *public administration*	oświata i wychowanie *education*	ochrona zdrowia *health care*	pomoc społeczna i pozostałe zadania w zakresie polityki społecznej *social assistance and other tasks in sphere of social policy*	gospodarka komunalna i ochrona środowiska *municipal economy and environmental protection*	kultura i ochrona dziedzictwa narodowego *culture and national heritage*	kultura fizyczna i sport *physical education and sport*
	w tys. zł *in thous. zl*								
PODREGION KIELECKI (dok.) *SUBREGION (cont.)*									
Powiat skarżyski									
Gminy miejskie: *Urban gminas:*									
Skarżysko-Kamienna	124270,9	11750,5	10243,3	30550,6	1553,9	25261,4	10685,3	3951,5	1910,5
Gminy miejsko-wiejskie: *Urban-rural gminas:*									
Suchedniów	26032,5	177,2	2116,0	9793,2	173,7	4148,3	2619,4	955,3	923,4
Gminy wiejskie: *Rural gminas:*									
Bliżyn	22177,8	72,4	2262,3	6147,4	50,1	4457,8	2085,4	381,1	1472,9
Łączna	15355,9	12,1	1229,2	7846,0	48,3	2621,3	335,9	100,4	75,2
Skarżysko Kościelne	17753,5	18,1	1763,0	5437,8	2250,1	3704,6	455,5	166,9	1180,7
Powiat starachowicki									
Gminy miejskie: *Urban gminas:*									
Starachowice	141959,0	7543,9	11828,6	36522,1	760,9	29340,4	8603,2	1961,1	16853,1
Gminy miejsko-wiejskie: *Urban-rural gminas:*									
Wąchock	15147,6	30,0	2294,9	5376,6	83,3	3711,0	916,1	552,3	2,5
Gminy wiejskie: *Rural gminas:*									
Brody	23823,3	83,4	2873,8	8635,0	210,9	5909,1	933,4	826,2	54,2
Mirzec	22247,8	15,0	2525,7	12283,8	65,0	4349,6	542,6	259,4	25,5
Pawłów	42375,5	11,2	2414,9	15394,3	367,1	8745,4	1516,9	616,8	89,3

a Bez wydatków gmin mających również status miasta na prawach powiatu.

a Excluding expenditure of gminas which are also cities with powiat status.

TABL. 7 (63) **WYDATKI BUDŻETÓW GMIN [a] WEDŁUG DZIAŁÓW W 2009 R. (cd.)**

EXPENDITURE OF GMINAS BUDGETS [a] BY DIVISION IN 2009 (cont.)

WYSZCZEGÓLNIENIE *SPECIFICATION*	Ogółem *Total*	W tym *Of which*							
		gospodarka mieszkaniowa *dwelling economy*	administracja publiczna *public administration*	oświata i wychowanie *education*	ochrona zdrowia *health care*	pomoc społeczna i pozostałe zadania w zakresie polityki społecznej *social assistance and other tasks in sphere of social policy*	gospodarka komunalna i ochrona środowiska *municipal economy and environmental protection*	kultura i ochrona dziedzictwa narodowego *culture and national heritage*	kultura fizyczna i sport *physical education and sport*
	w tys. zł *in thous. zl*								
PODREGION SANDOMIERSKO-JĘDRZEJOWSKI ..... *SUBREGION*	**1363146,2**	**20334,7**	**144246,3**	**463398,6**	**9046,9**	**223605,2**	**102875,6**	**45284,0**	**51593,8**
Powiat buski									
Gminy miejsko-wiejskie: *Urban-rural gminas:*									
Busko-Zdrój	90777,1	3929,2	6586,7	29386,2	1663,7	13572,7	6400,1	2005,0	1046,5
Gminy wiejskie: *Rural gminas:*									
Gnojno	12685,5	109,5	1827,5	5267,7	99,1	2147,6	477,6	183,0	10,8
Nowy Korczyn	13662,2	0,5	2204,9	5210,6	72,6	3136,8	427,7	449,1	123,1
Pacanów	19387,8	241,6	2148,8	8643,2	101,0	3590,1	595,9	699,5	60,0
Solec-Zdrój	12657,3	154,5	2196,1	4750,6	46,2	2907,5	593,8	298,8	23,1
Stopnica	23344,9	78,3	2528,6	5758,3	54,0	3673,7	528,7	2896,3	963,8
Tuczępy	12352,8	1358,2	1978,8	3662,7	111,9	1862,1	303,0	158,0	23,9
Wiślica	12887,8	18,0	2133,6	4828,1	91,8	2541,6	442,5	364,9	77,2
Powiat jędrzejowski									
Gminy miejsko-wiejskie: *Urban-rural gminas:*									
Jędrzejów	66547,4	1218,1	6338,4	23242,8	610,2	13132,6	10489,4	1505,2	1370,1
Małogoszcz	35411,2	230,0	2836,5	14617,8	177,6	5788,5	2679,5	1035,1	429,8
Sędziszów	44639,4	-	4317,7	10274,5	206,1	5253,9	5004,4	532,4	11504,8
Gminy wiejskie: *Rural gminas:*									
Imielno	11949,6	329,9	1877,0	4666,6	81,5	2491,7	306,4	100,0	3,1
Nagłowice	13179,3	625,4	1890,6	4532,3	210,3	2238,2	306,3	874,0	56,1
Oksa	15582,6	93,4	1458,9	6169,3	118,2	1977,8	295,2	920,8	7,0
Słupia (Jędrzejowska)	12360,8	291,4	1899,6	4396,0	47,2	1550,0	324,0	92,9	23,4
Sobków	21474,9	33,6	2129,8	9547,2	103,4	3181,0	272,3	765,2	105,0
Wodzisław	19035,3	97,0	2292,8	6781,2	92,0	2799,1	508,2	478,6	893,1

a Bez wydatków gmin mających również status miasta na prawach powiatu.

a Excluding expenditure of gminas which are also cities with powiat status.

TABL. 7 (63) **WYDATKI BUDŻETÓW GMIN [a] WEDŁUG DZIAŁÓW W 2009 R. (cd.)**
EXPENDITURE OF GMINAS BUDGETS [a] BY DIVISION IN 2009 (cont.)

WYSZCZEGÓLNIENIE *SPECIFICATION*	Ogółem *Total*	W tym *Of which*							
		gospodarka mieszkaniowa *dwelling economy*	administracja publiczna *public administration*	oświata i wychowanie *education*	ochrona zdrowia *health care*	pomoc społeczna i pozostałe zadania w zakresie polityki społecznej *social assistance and other tasks in sphere of social policy*	gospodarka komunalna i ochrona środowiska *municipal economy and environmental protection*	kultura i ochrona dziedzictwa narodowego *culture and national heritage*	kultura fizyczna i sport *physical education and sport*
	w tys. zł *in thous. zl*								
PODREGION SANDOMIERSKO-JĘDRZEJOWSKI (cd.) *SUBREGION (cont.)*									
Powiat kazimierski									
Gminy miejsko-wiejskie: *Urban-rural gminas:*									
Kazimierza Wielka	40483,7	3223,0	3839,6	13570,5	318,9	5838,5	1719,7	833,4	1436,9
Skalbmierz.....	19917,0	154,8	2158,8	6368,7	53,3	2925,2	1047,3	591,9	103,0
Gminy wiejskie: *Rural gminas:*									
Bejsce.....	10028,6	96,7	1332,9	2955,4	38,7	1520,0	565,7	782,7	36,7
Czarnocin	9344,0	24,9	1426,8	3559,0	63,9	1343,3	282,0	110,5	74,7
Opatowiec.....	7694,2	40,9	1280,4	2608,2	61,1	1239,3	190,5	385,3	2,8
Powiat opatowski									
Gminy miejsko-wiejskie: *Urban-rural gminas:*									
Opatów	24984,5	981,1	2837,8	9135,5	141,4	4907,5	996,1	1401,0	95,2
Ożarów	36519,8	160,7	3275,0	11695,8	187,2	5610,8	8609,8	1395,0	1465,1
Gminy wiejskie: *Rural gminas:*									
Baćkowice	13191,3	94,8	1421,4	4546,4	49,8	2150,1	301,6	168,6	3235,4
Iwaniska.....	21804,7	186,0	2130,0	6805,8	63,6	3910,2	979,5	645,3	311,5
Lipnik	17520,4	23,4	1567,2	4119,1	55,3	2203,1	344,9	332,2	50,7
Sadowie.....	10921,6	16,9	1317,7	2845,9	23,1	1450,8	111,0	331,2	9,5
Tarłów.....	13759,3	-	1697,7	5636,3	62,5	2061,0	420,3	386,0	35,2
Wojciechowice.....	10349,0	2,0	1268,7	3770,3	41,3	1879,1	195,7	447,7	32,3

a Bez wydatków gmin mających również status miasta na prawach powiatu.
a Excluding expenditure of gminas which are also cities with powiat status.

TABL. 7 (63) **WYDATKI BUDŻETÓW GMIN [a] WEDŁUG DZIAŁÓW W 2009 R. (cd.)**
EXPENDITURE OF GMINAS BUDGETS [a] BY DIVISION IN 2009 (cont.)

WYSZCZEGÓLNIENIE *SPECIFICATION*	Ogółem *Total*	W tym *Of which*							
		gospodarka mieszkaniowa *dwelling economy*	administracja publiczna *public administration*	oświata i wychowanie *education*	ochrona zdrowia *health care*	pomoc społeczna i pozostałe zadania w zakresie polityki społecznej *social assistance and other tasks in sphere of social policy*	gospodarka komunalna i ochrona środowiska *municipal economy and environmental protection*	kultura i ochrona dziedzictwa narodowego *culture and national heritage*	kultura fizyczna i sport *physical education and sport*
	w tys. zł *in thous. zl*								
PODREGION SANDOMIERSKO-JĘDRZEJOWSKI (cd.) *SUBREGION (cont.)*									
Powiat pińczowski									
Gminy miejsko-wiejskie: *Urban-rural gminas:*									
Działoszyce	17152,9	261,7	1420,6	10012,7	46,0	2358,4	609,4	138,3	-
Pińczów	56102,8	476,2	5752,1	19482,5	325,5	10243,8	2642,2	1768,8	1122,0
Gminy wiejskie: *Rural gminas:*									
Kije	14061,7	27,7	1750,8	4167,3	45,7	2334,9	284,5	278,8	16,0
Michałów	11244,0	89,6	1233,1	4079,6	74,0	1863,8	148,5	269,9	6,0
Złota	14797,2	105,3	1580,0	5364,6	55,7	2539,8	262,5	205,7	46,4
Powiat sandomierski									
Gminy miejskie: *Urban gminas:*									
Sandomierz	78238,4	2141,5	8962,7	23252,2	626,3	11022,9	6912,1	3119,3	12549,0
Gminy miejsko-wiejskie: *Urban-rural gminas:*									
Koprzywnica	19719,6	12,4	3041,0	6853,1	76,0	3737,8	1140,8	537,3	96,7
Zawichost	11820,7	460,0	1513,9	4175,5	47,2	2765,0	334,7	474,5	15,0
Gminy wiejskie: *Rural gminas:*									
Dwikozy	25411,3	87,6	1967,6	9745,0	74,9	4706,8	1418,7	1257,2	1104,4
Klimontów	20361,6	132,8	2182,3	6810,1	96,3	4413,0	1078,6	593,3	1129,7
Łoniów	22005,8	87,6	2307,2	9932,4	137,4	3413,7	238,3	529,6	99,4
Obrazów	17013,9	19,0	1287,9	4672,5	82,5	3343,3	533,3	241,5	778,0
Samborzec	20453,4	-	2302,4	7765,9	127,4	4380,0	631,0	147,0	826,6
Wilczyce	9674,8	4,8	1089,1	3366,5	28,4	2098,0	77,5	128,3	60,8

a Bez wydatków gmin mających również status miasta na prawach powiatu.

a Excluding expenditure of gminas which are also cities with powiat status.

TABL. 7 (63) **WYDATKI BUDŻETÓW GMIN [a] WEDŁUG DZIAŁÓW W 2009 R. (dok.)**
EXPENDITURE OF GMINAS BUDGETS [a] BY DIVISION IN 2009 (cont.)

WYSZCZEGÓLNIENIE *SPECIFICATION*	Ogółem *Total*	W tym *Of which*							
		gospodarka mieszkaniowa *dwelling economy*	administracja publiczna *public administration*	oświata i wychowanie *education*	ochrona zdrowia *health care*	pomoc społeczna i pozostałe zadania w zakresie polityki społecznej *social assistance and other tasks in sphere of social policy*	gospodarka komunalna i ochrona środowiska *municipal economy and environmental protection*	kultura i ochrona dziedzictwa narodowego *culture and national heritage*	kultura fizyczna i sport *physical education and sport*
	w tys. zł *in thous. zl*								
PODREGION SANDOMIERSKO-JĘDRZEJOWSKI (dok.) *SUBREGION (cont.)*									
Powiat staszowski									
Gminy miejsko-wiejskie: *Urban-rural gminas:*									
Osiek	22607,4	-	3213,0	8831,8	65,0	4227,0	871,4	1127,9	50,0
Połaniec	52432,0	1001,9	5413,6	13461,0	510,5	4591,4	6610,7	5465,2	2433,8
Staszów	63784,9	172,6	7053,3	23267,1	606,8	11492,0	7272,7	1426,0	1011,4
Gminy wiejskie: *Rural gminas:*									
Bogoria	23401,0	82,6	2595,2	8153,9	65,4	4888,1	1021,1	1416,7	67,1
Łubnice	13105,6	-	1461,9	3808,1	40,3	2074,7	388,7	1472,2	2,9
Oleśnica	12435,1	1,0	1206,8	3246,0	37,2	1906,6	603,4	-	19,3
Rytwiany	20963,1	68,3	2286,6	6214,5	98,2	2678,9	5039,0	675,4	101,0
Szydłów	11020,4	120,3	1588,3	3621,1	71,5	1862,1	381,8	349,8	13,9
Powiat włoszczowski									
Gminy miejsko-wiejskie: *Urban-rural gminas:*									
Włoszczowa	56473,3	1024,0	3898,2	18207,0	359,1	9258,5	8778,4	1575,3	5657,9
Gminy wiejskie: *Rural gminas:*									
Kluczewsko	13868,3	10,9	1304,8	4598,4	13,8	2365,1	947,1	88,4	93,1
Krasocin	30720,8	53,4	1950,6	11394,8	135,2	5223,1	8065,8	327,1	618,8
Moskorzew	7313,8	51,3	1097,9	2681,2	35,2	1274,3	206,6	81,9	2,0
Radków	8917,5	-	997,8	1981,7	68,2	1267,9	252,0	102,0	3,6
Secemin	13590,6	28,4	1586,9	4900,1	50,3	2390,2	405,6	317,0	59,0

a Bez wydatków gmin mających również status miasta na prawach powiatu.

a Excluding expenditure of gminas which are also cities with powiat status.

TABL. 8 (64) **DOCHODY I WYDATKI BUDŻETÓW POWIATÓW I MIAST NA PRAWACH POWIATÓW NA 1 MIESZKAŃCA W 2009 R.**

REVENUE AND EXPENDITURE OF POWIATS AND CITIES WITH POWIAT STATUS BUDGETS PER CAPITA IN 2009

WYSZCZEGÓLNIENIE *SPECIFICATION*	Dochody *Revenue*		Wydatki *Expenditure*		
	ogółem *total*	w tym dochody własne *of which own revenue*	ogółem *total*	w tym *of which* bieżące *current*	w tym *of which* inwestycyjne[a] *investment*[a]
	w zł *in zl*				
WOJEWÓDZTWO *VOIVODSHIP*	**1373,05**	**531,67**	**1459,73**	**1146,34**	**306,11**
PODREGION KIELECKI *SUBREGION*	**1639,11**	**732,31**	**1769,71**	**1407,23**	**350,62**
Powiaty: *Powiats:*					
kielecki	581,68	203,24	635,75	408,85	226,89
konecki	889,34	227,14	921,08	776,00	145,08
ostrowiecki	937,43	276,23	1011,57	834,86	176,72
skarżyski	1042,63	205,55	1071,09	895,11	175,98
starachowicki	904,46	258,06	851,88	694,83	157,05
Miasto na prawach powiatu *City with powiat status*					
Kielce	3938,32	2130,56	4338,53	3485,39	808,24
PODREGION SANDOMIERSKO-JĘDRZEJOWSKI *SUBREGION*	**956,13**	**217,25**	**973,98**	**737,51**	**236,37**
Powiaty: *Powiats:*					
buski	1146,90	210,38	1135,90	879,36	256,54
jędrzejowski	839,52	150,76	871,64	726,04	145,59
kazimierski	977,78	110,25	994,07	837,92	154,69
opatowski	1338,63	285,39	1339,11	878,55	460,56
pińczowski	821,04	183,88	870,57	825,40	45,17
sandomierski	856,84	235,81	862,52	654,16	208,35
staszowski	892,99	324,17	928,03	571,18	356,85
włoszczowski	798,12	183,37	821,81	621,23	200,58

a Łącznie z dotacjami na finansowanie zadań inwestycyjnych zakładów budżetowych, gospodarstw pomocniczych, środków specjalnych i funduszy celowych.

a Including allocations for financing investment tasks of budgetary establishments, auxiliary units, special funds and appropriated funds.

TABL. 9 (65) **DOCHODY I WYDATKI BUDŻETÓW GMIN [a] NA 1 MIESZKAŃCA W 2009 R.**

REVENUE AND EXPENDITURE OF GMINAS BUDGETS [a] PER CAPITA IN 2009

WYSZCZEGÓLNIENIE *SPECIFICATION*	Dochody *Revenue*		Wydatki *Expenditure*	
	ogółem *total*	w tym własne *of which own revenue*	ogółem *total*	w tym wydatki inwestycyjne [b] *of which investment expenditure* [b]
	w zł *in zł*			
WOJEWÓDZTWO..... *VOIVODSHIP*	**2507,70**	**955,47**	**2737,00**	**680,69**
PODREGION KIELECKI..... *SUBREGION*	**2486,23**	**967,23**	**2723,38**	**675,83**
Powiat kielecki				
Gminy miejsko-wiejskie: *Urban-rural gminas:*				
Bodzentyn.....	2459,30	526,64	2769,62	609,17
Chęciny.....	2163,85	800,05	2287,11	536,56
Chmielnik.....	2615,32	826,84	2827,36	438,75
Daleszyce.....	2352,98	687,91	2417,67	407,22
Gminy wiejskie: *Rural gminas:*				
Bieliny.....	3181,44	761,81	3445,85	1137,59
Górno.....	2628,26	480,51	2804,73	759,07
Łagów.....	2941,76	655,67	3009,80	690,79
Łopuszno.....	2672,05	434,85	3032,96	790,80
Masłów.....	2356,86	1020,13	2350,48	451,60
Miedziana Góra.....	2886,45	835,06	3576,60	1694,01
Mniów.....	2463,56	304,80	2995,18	797,33
Morawica.....	3111,26	1365,41	3720,94	1771,54
Nowa Słupia.....	2766,60	651,09	3106,75	865,50
Piekoszów.....	2259,28	882,71	2632,44	355,91
Pierzchnica.....	2545,54	563,35	2609,04	314,01
Raków.....	3681,27	685,54	4218,69	1800,47
Sitkówka-Nowiny.....	4983,79	3338,48	5412,90	1445,93
Strawczyn.....	3053,78	929,77	3190,75	1220,80
Zagnańsk.....	2303,75	780,00	2498,89	455,21

a Bez dochodów i wydatków gmin mających również status miasta na prawach powiatu. *b* Łącznie z dotacjami na finansowanie zadań inwestycyjnych zakładów budżetowych, gospodarstw pomocniczych, środków specjalnych i funduszy celowych.

a Excluding revenue and expenditure of gminas which are also cities with powiat status. b Including allocations for financing investment tasks of budgetary establishments, auxiliary units, special funds and appropriated funds.

TABL. 9 (65) **DOCHODY I WYDATKI BUDŻETÓW GMIN [a] NA 1 MIESZKAŃCA W 2009 R. (cd.)**

REVENUE AND EXPENDITURE OF GMINAS BUDGETS [a] PER CAPITA IN 2009 (cont.)

WYSZCZEGÓLNIENIE *SPECIFICATION*	Dochody *Revenue*		Wydatki *Expenditure*	
	ogółem *total*	w tym własne *of which own revenue*	ogółem *total*	w tym wydatki inwestycyjne [b] *of which investment expenditure* [b]
	w zł *in zł*			
PODREGION KIELECKI (cd.) *SUBREGION (cont.)*				
Powiat konecki				
Gminy miejsko-wiejskie: *Urban-rural gminas:*				
Końskie	2252,69	1236,75	2489,08	615,84
Stąporków	2328,49	730,93	2315,68	446,93
Gminy wiejskie: *Rural gminas:*				
Fałków	2556,40	496,41	2732,26	548,57
Gowarczów	2649,24	514,86	2263,08	96,17
Radoszyce	2625,79	419,63	2589,36	559,80
Ruda Maleniecka	2503,06	569,94	3180,31	651,38
Słupia (Konecka)	2491,91	339,23	2468,34	193,95
Smyków	2912,00	530,33	2916,15	957,37
Powiat ostrowiecki				
Gminy miejskie: *Urban gminas:*				
Ostrowiec Świętokrzyski	2294,36	1422,90	2551,84	718,82
Gminy miejsko-wiejskie: *Urban-rural gminas:*				
Ćmielów	2228,85	574,56	2257,17	200,01
Kunów	2343,90	645,78	2335,81	272,71
Gminy wiejskie: *Rural gminas:*				
Bałtów	2709,34	797,31	3263,82	874,82
Bodzechów	2320,32	667,25	2286,33	368,44
Waśniów	2851,21	432,76	3096,11	1043,07

a Bez dochodów i wydatków gmin mających również status miasta na prawach powiatu. *b* Łącznie z dotacjami na finansowanie zadań inwestycyjnych zakładów budżetowych, gospodarstw pomocniczych, środków specjalnych i funduszy celowych.

a Excluding revenue and expenditure of gminas which are also cities with powiat status. b Including allocations for financing investment tasks of budgetary establishments, auxiliary units, special funds and appropriated funds.

TABL. 9 (65) **DOCHODY I WYDATKI BUDŻETÓW GMIN [a] NA 1 MIESZKAŃCA W 2009 R. (cd.)**

REVENUE AND EXPENDITURE OF GMINAS BUDGETS [a] PER CAPITA IN 2009 (cont.)

WYSZCZEGÓLNIENIE *SPECIFICATION*	Dochody *Revenue*		Wydatki *Expenditure*	
	ogółem *total*	w tym własne *of which own revenue*	ogółem *total*	w tym wydatki inwestycyjne [b] *of which investment expenditure* [b]
	w zł *in zl*			
PODREGION KIELECKI (dok.) *SUBREGION (cont.)*				
Powiat skarżyski				
Gminy miejskie: *Urban gminas:*				
Skarżysko-Kamienna	2253,48	1381,98	2588,76	540,47
Gminy miejsko-wiejskie: *Urban-rural gminas:*				
Suchedniów	1997,80	859,33	2451,27	575,54
Gminy wiejskie: *Rural gminas:*				
Bliżyn	2351,84	551,35	2603,64	644,84
Łączna	2596,19	715,60	2907,76	974,73
Skarżysko Kościelne	2454,73	645,12	2896,64	938,91
Powiat starachowicki				
Gminy miejskie: *Urban gminas:*				
Starachowice	2420,98	1387,51	2723,54	607,19
Gminy miejsko-wiejskie: *Urban-rural gminas:*				
Wąchock	2271,28	705,76	2178,89	109,26
Gminy wiejskie: *Rural gminas:*				
Brody	2339,76	569,28	2181,02	250,45
Mirzec	2390,37	431,60	2653,60	478,84
Pawłów	2575,35	398,19	2815,46	929,39

a Bez dochodów i wydatków gmin mających również status miasta na prawach powiatu. *b* Łącznie z dotacjami na finansowanie zadań inwestycyjnych zakładów budżetowych, gospodarstw pomocniczych, środków specjalnych i funduszy celowych.

a Excluding revenue and expenditure of gminas which are also cities with powiat status. b Including allocations for financing investment tasks of budgetary establishments, auxiliary units, special funds and appropriated funds.

TABL. 9 (65) **DOCHODY I WYDATKI BUDŻETÓW GMIN [a] NA 1 MIESZKAŃCA W 2009 R. (cd.)**

REVENUE AND EXPENDITURE OF GMINAS BUDGETS [a] PER CAPITA IN 2009 (cont.)

WYSZCZEGÓLNIENIE *SPECIFICATION*	Dochody *Revenue*		Wydatki *Expenditure*	
	ogółem *total*	w tym własne *of which own revenue*	ogółem *total*	w tym wydatki inwestycyjne [b] *of which investment expenditure* [b]
	w zł *in zł*			
PODREGION SANDOMIERSKO-JĘDRZEJOWSKI	**2532,46**	**941,91**	**2752,71**	**686,30**
SUBREGION				
Powiat buski				
Gminy miejsko-wiejskie:				
Urban-rural gminas:				
Busko-Zdrój	2542,74	1278,00	2807,31	766,54
Gminy wiejskie:				
Rural gminas:				
Gnojno	2432,32	560,31	2722,80	408,10
Nowy Korczyn	2354,16	521,85	2166,55	79,25
Pacanów	2586,25	632,85	2506,17	522,56
Solec-Zdrój	2665,97	634,70	2535,52	370,69
Stopnica	2696,52	1093,51	3011,08	1206,30
Tuczępy	2959,79	1417,40	3230,33	872,98
Wiślica	2292,03	490,38	2291,99	176,84
Powiat jędrzejowski				
Gminy miejsko-wiejskie:				
Urban-rural gminas:				
Jędrzejów	2133,07	929,76	2290,24	499,91
Małogoszcz	2743,70	1165,14	3017,32	649,75
Sędziszów	2768,85	833,45	3458,81	1553,61
Gminy wiejskie:				
Rural gminas:				
Imielno	2638,21	455,23	2636,14	363,60
Nagłowice	2594,89	773,58	2515,13	422,01
Oksa	3110,96	492,91	3199,72	1226,99
Słupia (Jędrzejowska)	2611,91	766,34	2728,05	631,32
Sobków	2411,01	483,69	2561,71	508,65
Wodzisław	2389,57	569,83	2539,73	676,84

a Bez dochodów i wydatków gmin mających również status miasta na prawach powiatu. *b* Łącznie z dotacjami na finansowanie zadań inwestycyjnych zakładów budżetowych, gospodarstw pomocniczych, środków specjalnych i funduszy celowych.

a Excluding revenue and expenditure of gminas which are also cities with powiat status. b Including allocations for financing investment tasks of budgetary establishments, auxiliary units, special funds and appropriated funds.

TABL. 9 (65) **DOCHODY I WYDATKI BUDŻETÓW GMIN [a] NA 1 MIESZKAŃCA W 2009 R. (cd.)**

REVENUE AND EXPENDITURE OF GMINAS BUDGETS [a] PER CAPITA IN 2009 (cont.)

WYSZCZEGÓLNIENIE *SPECIFICATION*	Dochody *Revenue*		Wydatki *Expenditure*	
	ogółem *total*	w tym własne *of which own revenue*	ogółem *total*	w tym wydatki inwestycyjne [b] *of which investment expenditure* [b]
	w zł *in zł*			
PODREGION SANDOMIERSKO-JĘDRZEJOWSKI (cd.) *SUBREGION (cont.)*				
Powiat kazimierski				
Gminy miejsko-wiejskie: *Urban-rural gminas:*				
Kazimierza Wielka	1929,75	682,31	2436,13	697,97
Skalbmierz	2646,03	885,33	2918,25	871,21
Gminy wiejskie: *Rural gminas:*				
Bejsce	2309,03	698,58	2353,02	556,69
Czarnocin	2177,72	525,62	2317,45	281,35
Opatowiec	2151,14	534,10	2194,58	316,80
Powiat opatowski				
Gminy miejsko-wiejskie: *Urban-rural gminas:*				
Opatów	1994,09	803,45	2008,40	189,84
Ożarów	3199,13	1899,71	3261,57	833,71
Gminy wiejskie: *Rural gminas:*				
Baćkowice	2652,33	952,42	2584,51	688,47
Iwaniska	2711,21	614,34	3129,71	776,07
Lipnik	2537,88	594,27	3111,97	1235,18
Sadowie	2404,95	555,58	2582,54	576,31
Tarłów	2202,01	395,01	2424,12	282,11
Wojciechowice	2222,16	626,76	2388,42	202,89

a Bez dochodów i wydatków gmin mających również status miasta na prawach powiatu. *b* Łącznie z dotacjami na finansowanie zadań inwestycyjnych zakładów budżetowych, gospodarstw pomocniczych, środków specjalnych i funduszy celowych.

a Excluding revenue and expenditure of gminas which are also cities with powiat status. b Including allocations for financing investment tasks of budgetary establishments, auxiliary units, special funds and appropriated funds.

TABL. 9 (65) **DOCHODY I WYDATKI BUDŻETÓW GMIN [a] NA 1 MIESZKAŃCA W 2009 R. (cd.)**
REVENUE AND EXPENDITURE OF GMINAS BUDGETS [a] PER CAPITA IN 2009 (cont.)

WYSZCZEGÓLNIENIE *SPECIFICATION*	Dochody *Revenue*		Wydatki *Expenditure*	
	ogółem *total*	w tym własne *of which own revenue*	ogółem *total*	w tym wydatki inwestycyjne [b] *of which investment expenditure* [b]
	w zł *in zł*			
PODREGION SANDOMIERSKO-JĘDRZEJOWSKI (cd.) *SUBREGION (cont.)*				
Powiat pińczowski				
Gminy miejsko-wiejskie: *Urban-rural gminas:*				
Działoszyce	3020,86	1355,56	3120,98	1462,03
Pińczów	2350,53	1186,25	2579,08	576,22
Gminy wiejskie: *Rural gminas:*				
Kije	2908,20	515,59	3068,23	979,68
Michałów	2336,98	573,86	2339,58	561,62
Złota	2570,47	462,74	3108,01	903,49
Powiat sandomierski				
Gminy miejskie: *Urban gminas:*				
Sandomierz	2807,25	1900,27	3177,07	630,29
Gminy miejsko-wiejskie: *Urban-rural gminas:*				
Koprzywnica	2462,20	495,91	2791,96	524,70
Zawichost	2392,98	609,85	2548,12	358,01
Gminy wiejskie: *Rural gminas:*				
Dwikozy	2652,25	883,43	2820,97	704,46
Klimontów	2408,16	477,82	2386,78	410,27
Łoniów	2520,74	730,95	2938,81	935,87
Obrazów	2547,31	720,42	2550,05	805,33
Samborzec	2274,48	492,82	2304,61	407,77
Wilczyce	2398,78	500,41	2478,80	508,52

a Bez dochodów i wydatków gmin mających również status miasta na prawach powiatu. *b* Łącznie z dotacjami na finansowanie zadań inwestycyjnych zakładów budżetowych, gospodarstw pomocniczych, środków specjalnych i funduszy celowych.

a Excluding revenue and expenditure of gminas which are also cities with powiat status. b Including allocations for financing investment tasks of budgetary establishments, auxiliary units, special funds and appropriated funds.

TABL. 9 (65) **DOCHODY I WYDATKI BUDŻETÓW GMIN [a] NA 1 MIESZKAŃCA W 2009 R. (dok.)**
REVENUE AND EXPENDITURE OF GMINAS BUDGETS [a] PER CAPITA IN 2009 (cont.)

WYSZCZEGÓLNIENIE *SPECIFICATION*	Dochody *Revenue*		Wydatki *Expenditure*	
	ogółem *total*	w tym własne *of which own revenue*	ogółem *total*	w tym wydatki inwestycyjne [b] *of which investment expenditure* [b]
	w zł *in zl*			
PODREGION SANDOMIERSKO-JĘDRZEJOWSKI (dok.) *SUBREGION (cont.)*				
Powiat staszowski				
Gminy miejsko-wiejskie: *Urban-rural gminas:*				
Osiek	2872,04	1177,62	2849,79	287,83
Połaniec	3748,37	2346,62	4406,79	1469,85
Staszów	2201,01	973,04	2434,07	411,15
Gminy wiejskie: *Rural gminas:*				
Bogoria	2756,00	703,86	2935,40	798,39
Łubnice	2840,53	403,64	2979,91	967,58
Oleśnica	3161,35	813,21	3201,62	1369,71
Rytwiany	2948,52	1190,90	3334,35	1133,20
Szydłów	2210,85	549,18	2262,91	547,81
Powiat włoszczowski				
Gminy miejsko-wiejskie: *Urban-rural gminas:*				
Włoszczowa	2311,10	920,09	2786,33	831,19
Gminy wiejskie: *Rural gminas:*				
Kluczewsko	2632,81	471,90	2664,93	570,57
Krasocin	2816,74	1146,43	2853,24	842,96
Moskorzew	2422,64	645,06	2512,48	452,92
Radków	3049,90	1325,39	3461,75	1422,56
Secemin	2357,73	549,54	2704,60	651,29

a Bez dochodów i wydatków gmin mających również status miasta na prawach powiatu. *b* Łącznie z dotacjami na finansowanie zadań inwestycyjnych zakładów budżetowych, gospodarstw pomocniczych, środków specjalnych i funduszy celowych.

a Excluding revenue and expenditure of gminas which are also cities with powiat status. b Including allocations for financing investment tasks of budgetary establishments, auxiliary units, special funds and appropriated funds.

DZIAŁ XIV **INWESTYCJE I ŚRODKI TRWAŁE**
CHAPTER XIV INVESTMENTS AND FIXED ASSETS

TABL. 1 (66) **NAKŁADY INWESTYCYJNE W PRZEDSIĘBIORSTWACH[a] WEDŁUG WYBRANYCH SEKCJI W 2009 R. (ceny bieżące)**
INVESTMENT OUTLAYS IN ENTERPRISES[a] BY SELECTED SECTIONS IN 2009 (current prices)

WYSZCZEGÓLNIENIE *SPECIFICATION*	Ogółem *Grand total*	W tym *Of which*						
		przemysł *industry*		budownictwo *construction*	handel; naprawa pojazdów samochodowych[Δ] *trade; repair of motor vehicles*[Δ]	transport i gospodarka magazynowa *transportation and storage*	obsługa rynku nieruchomości[Δ] *real estate activities*	opieka zdrowotna i pomoc społeczna *human health and social work activities*
		razem *total*	w tym przetwórstwo przemysłowe *of which manufacturing*					
	w mln zł *in mln zl*							
	OGÓŁEM *TOTAL*							
WOJEWÓDZTWO... *VOIVODSHIP*	**3243,5**	**2420,6**	**1906,4**	**83,2**	**232,5**	**86,2**	**68,3**	**181,7**
PODREGION KIELECKI..... *SUBREGION*	**2163,7**	**1581,8**	**1325,0**	**60,7**	**156,6**	**27,3**	**61,2**	**133,8**
Powiaty: *Powiats:*								
kielecki	237,0	197,2	147,4	8,1	3,2	4,5	-	8,6
konecki	92,9	75,4	62,3	5,0	4,7	0,8	-	6,1
ostrowiecki.....	1009,9	978,3	946,1	3,4	17,9	0,2	3,2	2,4
skarżyski.....	85,3	61,2	15,0	1,8	7,5	1,6	0,2	2,0
starachowicki.....	168,6	145,3	67,8	7,3	3,8	2,4	1,0	1,1
Miasto na prawach powiatu *City with powiat status*								
Kielce	570,0	124,4	86,4	35,1	119,5	17,8	56,8	113,6
PODREGION SANDOMIERSKO-JĘDRZEJOWSKI .... *SUBREGION*	**1079,8**	**838,8**	**581,4**	**22,5**	**75,9**	**58,9**	**7,1**	**47,9**
Powiaty: *Powiats:*								
buski.....	59,5	18,7	5,4	6,1	16,7	0,4	0,1	13,6
jędrzejowski.....	179,8	113,9	100,3	5,9	24,2	31,9	-	1,2
kazimierski.....	6,7	1,3	1,1	-	4,0	-	-	1,0
opatowski	326,1	292,0	290,2	1,5	2,0	-	6,3	22,6
pińczowski.....	66,8	55,8	41,7	0,2	3,0	1,1	0,5	0,2
sandomierski	102,8	50,3	33,5	4,2	18,5	24,6	0,1	3,2
staszowski.....	245,0	219,0	21,8	4,5	5,3	0,7	0,1	3,9
włoszczowski.....	93,1	87,8	87,4	0,1	2,2	0,2	-	2,2

a Dane dotyczą podmiotów gospodarczych, w których liczba pracujących przekracza 9 osób; według lokalizacji inwestycji.

TABL. 1 (66) **NAKŁADY INWESTYCYJNE W PRZEDSIĘBIORSTWACH[a] WEDŁUG WYBRANYCH SEKCJI W 2009 R. (ceny bieżące) (dok.)**

INVESTMENT OUTLAYS IN ENTERPRISES[a] BY SELECTED SECTIONS IN 2009 (current prices) (cont.)

WYSZCZEGÓLNIENIE *SPECIFICATION*	Ogółem *Grand total*	W tym *Of which*						
		przemysł *industry*		budownictwo *construction*	handel; naprawa pojazdów samochodowych[Δ] *trade; repair of motor vehicles*[Δ]	transport i gospodarka magazynowa *transportation and storage*	obsługa rynku nieruchomości[Δ] *real estate activities*	opieka zdrowotna i pomoc społeczna *human health and social work activities*
		razem *total*	w tym przetwórstwo przemysłowe *of which manufacturing*					
	w mln zł *in mln zl*							
	W tym SEKTOR PRYWATNY *Of which PRIVATE SECTOR*							
WOJEWÓDZTWO... *VOIVODSHIP*	**2606,7**	**2050,9**	**1884,8**	**82,5**	**231,7**	**47,9**	**39,3**	**36,6**
PODREGION KIELECKI..... *SUBREGION*	**1710,2**	**1318,7**	**1303,5**	**60,1**	**156,2**	**12,0**	**32,7**	**34,2**
Powiaty: *Powiats:*								
kielecki	180,9	153,4	147,4	8,1	3,2	3,1	-	0,3
konecki	65,5	54,7	54,7	5,0	4,7	0,6	-	0,1
ostrowiecki.....	977,5	950,7	945,8	2,9	17,9	0,1	1,3	0,7
skarżyski.....	23,1	4,1	3,2	1,7	7,5	0,7	0,2	0,2
starachowicki.....	81,6	67,5	67,3	7,3	3,8	0,3	0,1	0,3
Miasto na prawach powiatu *City with powiat status*								
Kielce	381,7	88,3	85,0	35,1	119,1	7,3	31,2	32,7
PODREGION SANDOMIERSKO-JĘDRZEJOWSKI .... *SUBREGION*	**896,5**	**732,2**	**581,3**	**22,4**	**75,5**	**35,8**	**6,6**	**2,3**
Powiaty: *Powiats:*								
buski.....	38,1	10,4	5,4	6,1	16,7	0,2	-	0,9
jędrzejowski.....	158,1	101,7	100,3	5,8	24,1	23,8	-	0,6
kazimierski.....	5,5	1,1	1,1	-	4,0	-	-	-
opatowski	302,4	291,0	290,3	1,5	2,0	-	6,2	0,1
pińczowski.....	48,2	42,6	41,6	0,2	3,0	1,1	-	-
sandomierski	68,2	34,1	33,5	4,2	18,2	9,9	0,1	0,2
staszowski.....	185,7	163,8	21,8	4,5	5,3	0,7	0,1	0,5
włoszczowski.....	90,1	87,4	87,4	-	2,2	0,1	-	-

a Dane dotyczą podmiotów gospodarczych, w których liczba pracujących przekracza 9 osób; według lokalizacji inwestycji.

a Data concern economic entities employing more than 9 persons; according to investment location.

TABL. 2 (67) **NAKŁADY INWESTYCYJNE [a] W PAŃSTWOWYCH I SAMORZĄDOWYCH JEDNOSTKACH I ZAKŁADACH BUDŻETOWYCH WEDŁUG WYBRANYCH SEKCJI W 2009 R. (ceny bieżące)**

INVESTMENT OUTLAYS [a] IN BUDGETARY STATE AND LOCAL SELF-GOVERNMENT UNITS AND ENTITIES BY SELECTED SECTIONS IN 2009 (current prices)

WYSZCZEGÓLNIENIE *SPECIFICATION*	Ogółem *Total*	W tym *Of which*						
		przemysł *industry*	transport i gospodarka magazynowa *transportation and storage*	obsługa rynku nieruchomości[Δ] *real estate activities*	administracja publiczna i obrona narodowa; obowiązkowe zabezpieczenia społeczne *public administration and defence; compulsory social security*	edukacja *education*	opieka zdrowotna i pomoc społeczna *human health and social work activities*	działalność związana z kulturą, rozrywką i rekreacją *arts, entertainment and recreation*
	w tys. zł *in thous. zl*							
WOJEWÓDZTWO ..... *VOIVODSHIP*	**1767338**	**177196**	**1067516**	**20311**	**151487**	**132206**	**30311**	**177752**
PODREGION KIELECKI ..... *SUBREGION*	**1266480**	**98605**	**831051**	**14962**	**81538**	**99096**	**27212**	**110317**
Powiaty: *Powiats:*								
kielecki.....	380374	56115	246167	170	14340	24935	11477	26555
konecki	51427	5807	27675	51	5877	5805	960	5229
ostrowiecki.....	82438	7640	14849	2730	22414	6324	481	26976
skarżyski.....	489671	10341	450007	35	2806	3742	3951	18426
starachowicki	78902	14977	27467	75	2098	14146	6328	13368
Miasto na prawach powiatu *City with powiat status*								
Kielce	183668	3725	64886	11901	34003	44144	4015	19763
PODREGION SANDOMIERSKO-JĘDRZEJOWSKI .... *SUBREGION*	**500858**	**78591**	**236465**	**5349**	**69949**	**33110**	**3099**	**67435**
Powiaty: *Powiats:*								
buski	59522	8315	22712	1195	3364	15657	1605	6667
jędrzejowski	59264	8324	30282	1677	1943	3032	343	13008
kazimierski.....	32560	6226	18414	-	1973	1397	61	4466
opatowski.....	58628	12700	25786	74	10994	4708	124	4231
pińczowski	23344	10348	10188	43	1022	882	122	676
sandomierski	107655	3636	63439	2231	7670	4132	311	22064
staszowski	101495	7022	56316	-	22553	2234	184	11339
włoszczowski	58390	22020	9328	129	20430	1068	349	4984

a Według lokalizacji inwestycji.

a According to investment location.

TABL. 3 (68) **WARTOŚĆ BRUTTO ŚRODKÓW TRWAŁYCH W PRZEDSIĘBIORSTWACH [a] WEDŁUG WYBRANYCH SEKCJI W 2009 R. (bieżące ceny ewidencyjne)**
Stan w dniu 31 XII

GROSS VALUE OF FIXED ASSETS IN ENTERPRISES [a] BY SELECTED SECTIONS IN 2009 (current book-keeping prices)
As of 31 XII

WYSZCZEGÓLNIENIE *SPECIFICATION*	Ogółem *Grand total*	W tym *Of which*						
		przemysł *industry*		budownictwo *construction*	handel; naprawa pojazdów samochodowych[Δ] *trade; repair of motor vehicles*[Δ]	transport i gospodarka magazynowa *transportation and storage*	obsługa rynku nieruchomości[Δ] *real estate activities*	opieka zdrowotna i pomoc społeczna *human health and social work activities*
		razem *total*	w tym przetwórstwo przemysłowe *of which manufacturing*					
	w mln zł *in mln zl*							
	O G Ó Ł E M *T O T A L*							
WOJEWÓDZTWO .. *VOIVODSHIP*	**28078,4**	**19676,3**	**11930,6**	**678,5**	**1871,5**	**618,1**	**1816,5**	**1549,6**
PODREGION KIELECKI..... *SUBREGION*	**16427,3**	**9901,6**	**7171,9**	**525,1**	**1394,5**	**321,1**	**1464,1**	**1233,2**
Powiaty: *Powiats:*								
kielecki.....	1991,7	1597,9	1319,8	53,4	78,4	54,7	1,3	103,8
konecki	1338,2	999,2	816,5	49,7	77,0	23,1	68,6	73,8
ostrowiecki.....	1910,4	1367,0	1028,9	33,6	146,3	41,7	216,4	44,2
skarżyski.....	1473,9	1234,1	721,1	10,7	28,4	16,9	93,4	40,5
starachowicki.....	1867,1	1357,1	1167,8	56,7	50,6	57,3	125,7	189,3
Miasto na prawach powiatu *City with powiat status*								
Kielce	7846,0	3346,3	2117,8	321,0	1013,8	127,4	958,7	781,6
PODREGION SANDOMIERSKO-JĘDRZEJOWSKI .... *SUBREGION*	**11651,1**	**9774,7**	**4758,7**	**153,4**	**477,0**	**297,0**	**352,4**	**316,4**
Powiaty: *Powiats:*								
buski.....	894,5	449,0	72,4	20,2	99,2	41,9	53,0	154,2
jędrzejowski.....	1350,1	1055,2	940,5	29,9	139,6	64,2	26,3	5,1
kazimierski.....	73,2	31,8	31,8	0,3	24,3	0,1	8,7	2,9
opatowski	1183,5	1051,7	1015,6	7,7	20,7	21,5	46,6	30,4
pińczowski	985,4	764,7	683,9	3,2	51,0	64,1	41,4	10,2
sandomierski	1891,6	1511,3	1014,1	36,0	84,1	77,7	90,6	58,3
staszowski	4461,3	4200,5	300,6	53,0	33,8	14,8	66,8	37,8
włoszczowski.....	811,5	710,5	699,8	3,1	24,3	12,7	19,0	17,5

a Dane dotyczą podmiotów gospodarczych, w których liczba pracujących przekracza 9 osób; podziału środków trwałych według sekcji PKD dokonano zgodnie z siedzibą jednostki lokalnej rodzaju działalności.

a Data concern economic entities employing more than 9 persons; the division of fixed assets by NACE rev. 2 sections was made according to the abode of local kind-of-activity unit.

TABL. 3 (68) **WARTOŚĆ BRUTTO ŚRODKÓW TRWAŁYCH W PRZEDSIĘBIORSTWACH [a] WEDŁUG WYBRANYCH SEKCJI W 2009 R. (bieżące ceny ewidencyjne) (dok.)**
Stan w dniu 31 XII

GROSS VALUE OF FIXED ASSETS IN ENTERPRISES [a] BY SELECTED SECTIONS IN 2009 (current book-keeping prices) (cont.)
As of 31 XII

WYSZCZEGÓLNIENIE *SPECIFICATION*	Ogółem *Grand total*	W tym *Of which*						
		przemysł *industry*		budownictwo *construction*	handel; naprawa pojazdów samochodowych[Δ] *trade; repair of motor vehicles*[Δ]	transport i gospodarka magazynowa *transportation and storage*	obsługa rynku nieruchomości[Δ] *real estate activities*	opieka zdrowotna i pomoc społeczna *human health and social work activities*
		razem *total*	w tym przetwórstwo przemysłowe *of which manufacturing*					
	w mln zł *in mln zl*							
	W tym SEKTOR PRYWATNY *Of which PRIVATE SECTOR*							
WOJEWÓDZTWO... *VOIVODSHIP*	**21220,1**	**15225,6**	**11194,4**	**628,9**	**1827,2**	**399,3**	**1699,2**	**96,9**
PODREGION KIELECKI..... *SUBREGION*	**11476,8**	**6867,9**	**6442,7**	**475,6**	**1381,5**	**174,2**	**1348,2**	**57,1**
Powiaty: *Powiats:*								
kielecki.....	1752,6	1500,1	1319,8	53,4	78,4	54,7	1,3	13,2
konecki	985,7	773,6	770,7	49,7	77,0	12,6	68,6	0,8
ostrowiecki.....	1478,9	1044,9	999,7	30,4	146,3	1,5	205,0	7,8
skarżyski.....	398,1	245,8	196,8	10,7	26,8	6,6	93,4	1,5
starachowicki.....	1444,6	1161,5	1098,1	55,6	50,6	39,9	118,1	9,2
Miasto na prawach powiatu *City with powiat status*								
Kielce	5417,0	2142,0	2057,6	275,9	1002,4	59,0	861,9	24,7
PODREGION SANDOMIERSKO-JĘDRZEJOWSKI .... *SUBREGION*	9743,3	8357,8	4751,7	153,4	445,7	225,1	350,9	39,8
Powiaty: *Powiats:*								
buski.....	361,4	75,0	72,4	20,2	96,1	26,7	53,0	22,3
jędrzejowski.....	1172,2	949,3	940,5	29,9	124,6	25,5	26,3	1,3
kazimierski.....	63,1	31,8	31,8	0,3	21,1	0,1	8,7	0,3
opatowski	1140,2	1039,6	1015,6	7,7	20,7	21,5	46,6	0,3
pińczowski.....	890,8	731,6	680,2	3,2	46,8	64,1	40,0	-
sandomierski	1377,2	1059,4	1014,1	36,0	78,2	77,7	90,4	10,8
staszowski.....	3963,7	3763,2	297,3	53,0	33,8	1,7	66,8	4,8
włoszczowski.....	774,7	707,8	699,8	3,1	24,3	7,8	19,0	0,1

a Dane dotyczą podmiotów gospodarczych, w których liczba pracujących przekracza 9 osób; podziału środków trwałych według sekcji PKD dokonano zgodnie z siedzibą jednostki lokalnej rodzaju działalności.

a Data concern economic entities employing more than 9 persons; the division of fixed assets by NACE rev. 2 sections was made according to the abode of local kind-of-activity unit.

TABL. 1 (69) **PODMIOTY GOSPODARKI NARODOWEJ [a] ZAREJESTROWANE W REJESTRZE REGON W 2009 R.**
Stan w dniu 31 XII
ENTITIES OF THE NATIONAL ECONOMY [a] REGISTERED IN THE REGON REGISTER IN 2009
As of 31 XII

WYSZCZEGÓLNIENIE *SPECIFICATION*	Ogółem *Grand total*	Sektor *Sector*		Z ogółem *Of grand total*					
		publiczny *public*	prywatny *private*	spółki handlowe *commercial companies*		spółki cywilne *civil partnerships*	spółdzielnie *co-operatives*	fundacje, stowarzyszenia i organizacje społeczne *foundations, associations and social organizations*	osoby fizyczne prowadzące działalność gospodarczą *natural persons conducting economic activity*
				razem *total*	w tym z udziałem kapitału zagranicznego *of which with foreign capital participation*				
WOJEWÓDZTWO ..... *VOIVODSHIP*	**105678**	**3316**	**102362**	**4550**	**553**	**7003**	**496**	**3062**	**84315**
PODREGION KIELECKI ..... *SUBREGION*	**72853**	**1858**	**70995**	**3671**	**460**	**5105**	**243**	**1806**	**58212**
Powiat kielecki.....	**13179**	**441**	**12738**	**305**	**46**	**586**	**53**	**398**	**11192**
Gminy miejsko-wiejskie: *Urban-rural gminas:*									
Bodzentyn	526	24	502	4	1	21	3	21	439
w tym miasto ..... *of which city*	211	16	195	3	-	10	3	10	164
Chęciny	936	35	901	24	5	51	7	32	762
w tym miasto ..... *of which city*	388	21	367	11	3	25	5	10	302
Chmielnik.....	706	29	677	15	2	35	7	20	573
w tym miasto ..... *of which city*	372	18	354	7	2	27	5	8	296
Daleszyce.....	1133	21	1112	26	9	47	4	28	998
w tym miasto…… *of which city*	343	14	329	4	-	18	3	9	293
Gminy wiejskie: *Rural gminas:*									
Bieliny.....	512	17	495	4	-	8	2	19	458
Górno	834	20	814	12	1	32	-	14	749
Łagów.....	360	13	347	3	1	6	2	17	317
Łopuszno.....	546	20	526	10	-	28	3	14	462
Masłów	883	18	865	21	2	33	-	29	777
Miedziana Góra	879	16	863	21	6	37	1	27	773
Mniów.....	441	19	422	7	-	6	2	6	396
Morawica.....	1181	25	1156	31	3	58	6	43	1002
Nowa Słupia	560	52	508	9	-	25	1	18	442
Piekoszów	936	23	913	35	4	42	4	22	799
Pierzchnica.....	238	11	227	7	-	14	1	21	181
Raków	339	18	321	1	-	12	1	13	290
Sitkówka-Nowiny	642	21	621	44	6	53	3	16	475
Strawczyn.....	572	23	549	11	1	25	2	17	490
Zagnańsk.....	955	36	919	20	5	53	4	21	809

a Bez osób prowadzących indywidualne gospodarstwa rolne.

a Excluding persons tending private farms.

TABL. 1 (69) **PODMIOTY GOSPODARKI NARODOWEJ [a] ZAREJESTROWANE W REJESTRZE REGON W 2009 R. (cd.)**
Stan w dniu 31 XII

ENTITIES OF THE NATIONAL ECONOMY [a] REGISTERED IN THE REGON REGISTER IN 2009 (cont.)
As of 31 XII

WYSZCZEGÓLNIENIE *SPECIFICATION*	Ogółem *Grand total*	Sektor *Sector*		Z ogółem *Of grand total*					
		publiczny *public*	prywatny *private*	spółki handlowe *commercial companies*		spółki cywilne *civil partnerships*	spółdzielnie *co-operatives*	fundacje, stowarzyszenia i organizacje społeczne *foundations, associations and social organizations*	osoby fizyczne prowadzące działalność gospodarczą *natural persons conducting economic activity*
				razem *total*	w tym z udziałem kapitału zagranicznego *of which with foreign capital participation*				
PODREGION KIELECKI (cd.) *SUBREGION (cont.)*									
Powiat konecki	**6238**	**206**	**6032**	**185**	**34**	**358**	**31**	**174**	**5132**
Gminy miejsko-wiejskie: *Urban-rural gminas:*									
Końskie	3458	98	3360	140	22	247	15	74	2802
w tym miasto *of which city*	2475	70	2405	120	20	208	14	45	1948
Stąporków	1255	40	1215	23	7	54	5	40	1051
w tym miasto *of which city*	599	31	568	18	7	40	3	15	465
Gminy wiejskie: *Rural gmina:*									
Fałków	169	9	160	2	1	2	-	9	144
Gowarczów	243	10	233	3	-	7	3	14	201
Radoszyce	543	16	527	7	1	26	2	11	473
Ruda Maleniecka	154	14	140	6	2	6	3	9	112
Słupia (Konecka)	155	10	145	1	-	7	1	10	124
Smyków	261	9	252	3	1	9	2	7	225
Powiat ostrowiecki	**10832**	**222**	**10610**	**350**	**43**	**667**	**29**	**224**	**9091**
Gminy miejskie: *Urban gminas:*									
Ostrowiec Świętokrzyski	8400	138	8262	307	35	555	15	150	7030
Gminy miejsko-wiejskie: *Urban-rural gminas:*									
Ćmielów	489	14	475	12	1	32	5	16	401
w tym miasto *of which city*	232	11	221	8	-	17	4	7	178
Kunów	523	27	496	10	-	28	5	24	422
w tym miasto *of which city*	178	19	159	4	-	9	3	8	130
Gminy wiejskie: *Rural gminas:*									
Bałtów	179	15	164	2	-	6	-	10	139
Bodzechów	982	14	968	18	7	39	2	13	884
Waśniów	259	14	245	1	-	7	2	11	215

a Bez osób prowadzących indywidualne gospodarstwa rolne.

a Excluding persons tending private farms.

TABL. 1 (69) **PODMIOTY GOSPODARKI NARODOWEJ [a] ZAREJESTROWANE W REJESTRZE REGON W 2009 R. (cd.)**
Stan w dniu 31 XII

ENTITIES OF THE NATIONAL ECONOMY [a] REGISTERED IN THE REGON REGISTER IN 2009 (cont.)
As of 31 XII

WYSZCZEGÓLNIENIE *SPECIFICATION*	Ogółem *Grand total*	Sektor *Sector*		Z ogółem *Of grand total*					
		publiczny *public*	prywatny *private*	spółki handlowe *commercial companies*		spółki cywilne *civil partnerships*	spółdzielnie *co-operatives*	fundacje, stowarzyszenia i organizacje społeczne *foundations, associations and social organizations*	osoby fizyczne prowadzące działalność gospodarczą *natural persons conducting economic activity*
				razem *total*	w tym z udziałem kapitału zagranicznego *of which with foreign capital participation*				
PODREGION KIELECKI (dok.) *SUBREGION (cont.)*									
Powiat skarżyski	**7544**	**309**	**7235**	**218**	**32**	**497**	**15**	**128**	**6136**
Gminy miejskie: *Urban gminas:*									
Skarżysko-Kamienna ...	5487	241	5246	171	25	405	9	75	4381
Gminy miejsko-wiejskie: *Urban-rural gminas:*									
Suchedniów	953	28	925	36	4	56	4	24	792
w tym miasto ..... *of which city*	828	27	801	32	4	52	4	19	682
Gminy wiejskie: *Rural gminas:*									
Bliżyn	515	13	502	7	2	18	2	13	453
Łączna	267	12	255	3	1	6	-	4	236
Skarżysko Kościelne .	322	15	307	1	-	12	-	12	274
Powiat starachowicki....	**7051**	**207**	**6844**	**302**	**57**	**435**	**17**	**178**	**5641**
Gminy miejskie: *Urban gminas:*									
Starachowice	4972	125	4847	261	50	354	10	111	3868
Gminy miejsko-wiejskie: *Urban-rural gminas:*									
Wąchock	446	14	432	14	3	25	2	14	372
w tym miasto ..... *of which city*	234	11	223	6	-	16	2	7	189
Gminy wiejskie: *Rural gminas:*									
Brody	548	21	527	15	3	18	2	22	462
Mirzec	401	17	384	2	1	13	2	10	353
Pawłów.....	684	30	654	10	-	25	1	21	586
Miasto na prawach powiatu *City with powiat status*									
Kielce	28009	473	27536	2311	248	2562	98	704	21020

a Bez osób prowadzących indywidualne gospodarstwa rolne.

a Excluding persons tending private farms.

TABL. 1 (69) **PODMIOTY GOSPODARKI NARODOWEJ [a] ZAREJESTROWANE W REJESTRZE REGON W 2009 R. (cd.)**
Stan w dniu 31 XII

ENTITIES OF THE NATIONAL ECONOMY [a] REGISTERED IN THE REGON REGISTER IN 2009 (cont.)
As of 31 XII

WYSZCZEGÓLNIENIE *SPECIFICATION*	Ogółem *Grand total*	Sektor *Sector*		Z ogółem *Of grand total*					
		publiczny *public*	prywatny *private*	spółki handlowe *commercial companies*		spółki cywilne *civil partnerships*	spółdzielnie *co-operatives*	fundacje, stowarzyszenia i organizacje społeczne *foundations, associations and social organizations*	osoby fizyczne prowadzące działalność gospodarczą *natural persons conducting economic activity*
				razem *total*	w tym z udziałem kapitału zagranicznego *of which with foreign capital participation*				
PODREGION SANDOMIERSKO-JĘDRZEJOWSKI *SUBREGION*	**32825**	**1458**	**31367**	**879**	**93**	**1898**	**253**	**1256**	**26103**
Powiat buski	**5438**	**204**	**5234**	**138**	**14**	**291**	**35**	**169**	**4485**
Gminy miejsko-wiejskie: *Urban-rural gminas:*									
Busko-Zdrój	3327	98	3229	98	11	216	11	81	2746
w tym miasto *of which city*	2381	76	2305	81	9	176	9	50	1921
Gminy wiejskie: *Rural gminas:*									
Gnojno	234	14	220	2	1	8	3	11	192
Nowy Korczyn	259	17	242	5	-	6	4	15	202
Pacanów	318	16	302	7	-	11	3	19	254
Solec-Zdrój	287	13	274	10	2	17	3	10	231
Stopnica	553	18	535	6	-	19	6	12	487
Tuczępy	184	15	169	8	-	4	3	10	140
Wiślica	276	13	263	2	-	10	2	11	233
Powiat jędrzejowski	**5789**	**254**	**5535**	**143**	**16**	**294**	**41**	**206**	**4668**
Gminy miejsko-wiejskie: *Urban-rural gminas:*									
Jędrzejów	2492	102	2390	82	8	174	15	66	1986
w tym miasto *of which city*	1836	83	1753	70	6	142	13	41	1430
Małogoszcz	792	25	767	18	4	27	2	16	680
w tym miasto *of which city*	367	16	351	15	4	17	1	3	296
Sędziszów	830	28	802	19	1	33	4	22	668
w tym miasto *of which city*	528	15	513	13	-	25	4	7	416
Gminy wiejskie: *Rural gminas:*									
Imielno	160	13	147	-	-	7	2	14	117
Nagłowice	238	15	223	6	2	8	-	18	187
Oksa	237	11	226	3	-	7	1	13	199
Słupia (Jędrzejowska)	182	14	168	2	-	8	4	16	134
Sobków	456	27	429	2	-	19	6	13	383
Wodzisław	402	19	383	11	1	11	7	28	314

a Bez osób prowadzących indywidualne gospodarstwa rolne.

a Excluding persons tending private farms.

TABL. 1 (69) **PODMIOTY GOSPODARKI NARODOWEJ [a] ZAREJESTROWANE W REJESTRZE REGON W 2009 R. (cd.)**
Stan w dniu 31 XII

ENTITIES OF THE NATIONAL ECONOMY [a] REGISTERED IN THE REGON REGISTER IN 2009 (cont.)
As of 31 XII

WYSZCZEGÓLNIENIE *SPECIFICATION*	Ogółem *Grand total*	Sektor *Sector*		Z ogółem *Of grand total*					
		publiczny *public*	prywatny *private*	spółki handlowe *commercial companies*		spółki cywilne *civil partnerships*	spółdzielnie *co-operatives*	fundacje, stowarzyszenia i organizacje społeczne *foundations, associations and social organizations*	osoby fizyczne prowadzące działalność gospodarczą *natural persons conducting economic activity*
				razem *total*	w tym z udziałem kapitału zagranicznego *of which with foreign capital participation*				
PODREGION SANDOMIERSKO-JĘDRZEJOWSKI (cd.) *SUBREGION (cont.)*									
Powiat kazimierski	**1570**	**114**	**1456**	**42**	**1**	**101**	**19**	**116**	**1129**
Gminy miejsko-wiejskie: *Urban-rural gminas:*									
Kazimierza Wielka	880	64	816	31	1	67	8	44	631
w tym miasto *of which city*	514	38	476	24	-	53	6	22	351
Skalbmierz	278	18	260	4	-	20	3	22	205
w tym miasto *of which city*	133	15	118	4	-	12	2	6	90
Gminy wiejskie: *Rural gminas:*									
Bejsce	111	10	101	3	-	4	2	14	77
Czarnocin	158	11	147	1	-	3	2	20	118
Opatowiec	143	11	132	3	-	7	4	16	98
Powiat opatowski	**3247**	**185**	**3062**	**67**	**7**	**171**	**33**	**139**	**2531**
Gminy miejsko-wiejskie: *Urban-rural gminas:*									
Opatów	1078	56	1022	17	2	66	10	39	840
w tym miasto *of which city*	837	50	787	13	2	51	10	26	648
Ożarów	748	38	710	26	1	50	9	32	578
w tym miasto *of which city*	449	27	422	12	-	41	6	13	347
Gminy wiejskie: *Rural gminas:*									
Baćkowice	196	13	183	6	1	11	2	6	149
Iwaniska	317	18	299	3	-	12	2	12	265
Lipnik	225	13	212	3	1	11	1	15	171
Sadowie	220	15	205	2	1	6	1	9	179
Tarłów	256	21	235	2	1	8	3	11	205
Wojciechowice	207	11	196	8	-	7	5	15	144

a Bez osób prowadzących indywidualne gospodarstwa rolne.

a Excluding persons tending private farms.

TABL. 1 (69) **PODMIOTY GOSPODARKI NARODOWEJ [a] ZAREJESTROWANE W REJESTRZE REGON W 2009 R. (cd.)**
Stan w dniu 31 XII

ENTITIES OF THE NATIONAL ECONOMY [a] REGISTERED IN THE REGON REGISTER IN 2009 (cont.)
As of 31 XII

WYSZCZEGÓLNIENIE *SPECIFICATION*	Ogółem *Grand total*	Sektor *Sector*		Z ogółem *Of grand total*					
		publiczny *public*	prywatny *private*	spółki handlowe *commercial companies*		spółki cywilne *civil partnerships*	spółdzielnie *co-operatives*	fundacje, stowarzyszenia i organizacje społeczne *foundations, associations and social organizations*	osoby fizyczne prowadzące działalność gospodarczą *natural persons conducting economic activity*
				razem *total*	w tym z udziałem kapitału zagranicznego *of which with foreign capital participation*				
PODREGION SANDOMIERSKO-JĘDRZEJOWSKI (cd.) *SUBREGION (cont.)*									
Powiat pińczowski	**2417**	**148**	**2269**	**69**	**12**	**150**	**21**	**112**	**1825**
Gminy miejsko-wiejskie: *Urban-rural gminas:*									
Działoszyce	238	16	222	7	2	13	4	18	174
w tym miasto ..... *of which city*	109	14	95	6	1	10	3	4	70
Pińczów	1548	85	1463	53	9	108	12	55	1171
w tym miasto ..... *of which city*	1104	70	1034	34	5	85	11	33	818
Gminy wiejskie: *Rural gminas:*									
Kije	192	10	182	2	1	6	2	12	152
Michałów	217	19	198	5	-	11	-	11	164
Złota	222	18	204	2	-	12	3	16	164
Powiat sandomierski	**6204**	**232**	**5972**	**224**	**24**	**447**	**37**	**219**	**4862**
Gminy miejskie: *Urban gminas:*									
Sandomierz	3479	101	3378	167	19	302	16	88	2691
Gminy miejsko-wiejskie: *Urban-rural gminas:*									
Koprzywnica	311	14	297	6	-	17	3	21	247
w tym miasto ..... *of which city*	168	11	157	6	-	14	3	7	124
Zawichost	261	21	240	9	1	16	2	11	190
w tym miasto ..... *of which city*	160	17	143	5	1	11	1	4	114
Gminy wiejskie: *Rural gminas:*									
Dwikozy	457	15	442	10	1	24	3	17	377
Klimontów	392	18	374	8	-	18	1	19	314
Łoniów	346	19	327	1	-	13	5	17	285
Obrazów	344	14	330	9	1	19	2	14	274
Samborzec	477	20	457	9	2	32	2	17	393
Wilczyce	137	10	127	5	-	6	3	15	91

a Bez osób prowadzących indywidualne gospodarstwa rolne.

a Excluding persons tending private farms.

TABL. 1 (69) **PODMIOTY GOSPODARKI NARODOWEJ [a] ZAREJESTROWANE W REJESTRZE REGON W 2009 R. (dok.)**
Stan w dniu 31 XII

ENTITIES OF THE NATIONAL ECONOMY [a] REGISTERED IN THE REGON REGISTER IN 2009 (cont.)
As of 31 XII

WYSZCZEGÓLNIENIE *SPECIFICATION*	Ogółem *Grand total*	Sektor *Sector*		Z ogółem *Of grand total*					
		publiczny *public*	prywatny *private*	spółki handlowe *commercial companies*		spółki cywilne *civil partnerships*	spółdzielnie *co-operatives*	fundacje, stowarzyszenia i organizacje społeczne *foundations, associations and social organizations*	osoby fizyczne prowadzące działalność gospodarczą *natural persons conducting economic activity*
				razem *total*	w tym z udziałem kapitału zagranicznego *of which with foreign capital participation*				
PODREGION SANDOMIERSKO-JĘDRZEJOWSKI (dok.) *SUBREGION (cont.)*									
Powiat staszowski.....	**5081**	**187**	**4894**	**131**	**10**	**285**	**48**	**174**	**4118**
Gminy miejsko-wiejskie: *Urban-rural gminas:*									
Osiek.....	397	21	376	4	-	14	2	18	336
w tym miasto ..... *of which city*	165	15	150	4	-	7	1	4	134
Połaniec	830	23	807	32	1	53	9	26	672
w tym miasto ..... *of which city*	633	18	615	14	-	46	9	17	521
Staszów	2454	79	2375	75	3	180	23	59	1951
w tym miasto ..... *of which city*	1899	54	1845	60	2	154	18	34	1499
Gminy wiejskie: *Rural gminas:*									
Bogoria.....	432	18	414	-	-	15	3	20	364
Łubnice	171	9	162	-	-	5	2	8	144
Oleśnica	255	9	246	1	1	3	3	8	228
Rytwiany.....	378	14	364	14	4	13	2	19	305
Szydłów.....	164	14	150	5	1	2	4	16	118
Powiat włoszczowski	**3079**	**134**	**2945**	**65**	**9**	**159**	**19**	**121**	**2485**
Gminy miejsko-wiejskie: *Urban-rural gminas:*									
Włoszczowa	1354	68	1286	41	6	88	8	50	1034
w tym miasto ..... *of which city*	1027	53	974	35	5	74	6	33	771
Gminy wiejskie: *Rural gminas:*									
Kluczewsko	277	11	266	6	-	4	2	14	235
Krasocin	970	21	949	9	2	53	4	23	850
Moskorzew	137	10	127	2	-	3	2	14	101
Radków	131	9	122	1	-	1	-	8	106
Secemin	210	15	195	6	1	10	3	12	159

a Bez osób prowadzących indywidualne gospodarstwa rolne.

a Excluding persons tending private farms.

TABL. 2 (70) **PODMIOTY GOSPODARKI NARODOWEJ [a] ZAREJESTROWANE W REJESTRZE REGON WEDŁUG WYBRANYCH SEKCJI W 2009 R.**
Stan w dniu 31 XII

ENTITIES OF THE NATIONAL ECONOMY [a] REGISTERED IN THE REGON REGISTER BY SELECTED SECTIONS IN 2009
As of 31 XII

WYSZCZEGÓLNIENIE *SPECIFICATION*	Ogółem *Grand total*	W tym *Of which*								
		rolnictwo, leśnictwo, łowiectwo i rybactwo *agriculture, forestry and fishing*	przemysł *industry*		budownictwo *construction*	handel; naprawa pojazdów samochodowych[Δ] *trade; repair of motor vehicles*[Δ]	transport i gospodarka magazynowa *transportation and storage*	zakwaterowanie i gastronomia[Δ] *accommodation and catering*[Δ]	działalność finansowa i ubezpieczeniowa *financial and insurance activities*	działalność profesjonalna, naukowa i techniczna *professional, scientific and technical activities*
			razem *total*	w tym przetwórstwo przemysłowe *of which manufacturing*						
WOJEWÓDZTWO..... VOIVODSHIP	**105678**	**1645**	**9986**	**9464**	**13708**	**37014**	**7749**	**2795**	**3541**	**6963**
PODREGION KIELECKI..... SUBREGION	**72853**	**837**	**6918**	**6594**	**9251**	**25487**	**5350**	**1883**	**2536**	**5371**
Powiat kielecki.....	**13179**	**319**	**1374**	**1289**	**2247**	**4611**	**1208**	**386**	**316**	**573**
Gminy miejsko-wiejskie: *Urban-rural gminas:*										
Bodzentyn.....	526	10	43	42	95	193	25	15	20	15
w tym miasto ..... *of which city*	211	1	18	17	25	78	9	5	7	8
Chęciny.....	936	23	99	95	142	292	108	23	32	30
w tym miasto ..... *of which city*	388	6	46	44	47	128	35	12	9	15
Chmielnik.....	706	15	55	53	81	318	50	17	11	22
w tym miasto ..... *of which city*	372	2	28	28	28	187	19	10	5	14
Daleszyce.....	1133	35	122	116	144	532	84	25	20	48
w tym miasto..... *of which city*	343	4	20	19	25	207	30	6	2	12
Gminy wiejskie: *Rural gminas:*										
Bieliny.....	512	13	39	37	72	170	93	26	11	17
Górno	834	11	90	86	196	252	102	22	18	34
Łagów.....	360	18	32	29	31	183	17	9	5	10
Łopuszno.....	546	33	72	68	92	166	65	18	10	19
Masłów	883	19	101	96	155	260	75	22	24	64
Miedziana Góra	879	15	106	100	189	241	89	33	23	57
Mniów	441	17	43	39	106	168	31	7	8	10
Morawica	1181	17	112	102	219	405	101	21	20	58
Nowa Słupia	560	9	55	52	93	192	26	43	10	13
Piekoszów	936	6	103	92	188	308	92	18	32	47
Pierzchnica	238	10	25	20	28	90	16	6	2	9
Raków	339	11	15	10	45	187	12	13	7	6
Sitkówka-Nowiny	642	3	82	79	87	205	65	16	28	38
Strawczyn.....	572	17	50	48	129	179	75	19	10	16
Zagnańsk.....	955	37	130	125	155	270	82	33	25	60

a Bez osób prowadzących indywidualne gospodarstwa rolne.

a Excluding persons tending private farms.

TABL. 2 (70) **PODMIOTY GOSPODARKI NARODOWEJ [a] ZAREJESTROWANE W REJESTRZE REGON WEDŁUG WYBRANYCH SEKCJI W 2009 R. (cd.)**
Stan w dniu 31 XII

ENTITIES OF THE NATIONAL ECONOMY [a] REGISTERED IN THE REGON REGISTER BY SELECTED SECTIONS IN 2009 (cont.)
As of 31 XII

WYSZCZEGÓLNIENIE *SPECIFICATION*	Ogółem *Grand total*	W tym *Of which*								
		rolnictwo, leśnictwo, łowiectwo i rybactwo *agriculture, forestry and fishing*	przemysł *industry*		budownictwo *construction*	handel; naprawa pojazdów samochodowych[Δ] *trade; repair of motor vehicles*[Δ]	transport i gospodarka magazynowa *transportation and storage*	zakwaterowanie i gastronomia[Δ] *accommodation and catering*[Δ]	działalność finansowa i ubezpieczeniowa *financial and insurance activities*	działalność profesjonalna, naukowa i techniczna *professional, scientific and technical activities*
			razem *total*	w tym przetwórstwo przemysłowe *of which manufacturing*						
PODREGION KIELECKI (cd.) *SUBREGION (cont.)*										
Powiat konecki	**6238**	**140**	**897**	**868**	**940**	**2222**	**299**	**163**	**163**	**263**
Gminy miejsko-wiejskie: *Urban-rural gminas:*										
Końskie.....	3458	43	504	491	396	1261	151	109	98	184
w tym miasto ..... *of which city*	2475	15	324	314	242	906	104	79	80	164
Stąporków.....	1255	28	186	180	226	422	89	28	32	48
w tym miasto ..... *of which city*	599	7	84	81	70	220	41	14	20	26
Gminy wiejskie: *Rural gmina:*										
Fałków	169	7	26	25	28	48	13	2	5	7
Gowarczów.....	243	18	29	28	50	80	6	2	8	5
Radoszyce.....	543	18	67	62	119	218	25	7	11	11
Ruda Maleniecka.....	154	10	26	23	23	49	6	1	1	2
Słupia (Konecka)	155	9	19	19	26	57	6	3	3	4
Smyków.....	261	7	40	40	72	87	3	11	5	2
Powiat ostrowiecki	**10832**	**97**	**903**	**854**	**1270**	**4265**	**943**	**302**	**370**	**621**
Gminy miejskie: *Urban gminas:*										
Ostrowiec Świętokrzyski.....	8400	23	624	593	915	3345	769	240	306	519
Gminy miejsko-wiejskie: *Urban-rural gminas:*										
Ćmielów.....	489	26	68	66	62	186	27	12	11	23
w tym miasto ..... *of which city*	232	4	30	29	30	92	8	4	4	14
Kunów	523	14	68	63	74	185	38	17	22	16
w tym miasto ..... *of which city*	178	1	21	19	18	54	13	7	9	11
Gminy wiejskie: *Rural gminas:*										
Bałtów.....	179	5	18	15	23	60	12	5	4	6
Bodzechów.....	982	17	104	96	131	401	78	23	24	51
Waśniów.....	259	12	21	21	65	88	19	5	3	6

a Bez osób prowadzących indywidualne gospodarstwa rolne.

a Excluding persons tending private farms.

TABL. 2 (70) **PODMIOTY GOSPODARKI NARODOWEJ [a] ZAREJESTROWANE W REJESTRZE REGON WEDŁUG WYBRANYCH SEKCJI W 2009 R. (cd.)**
Stan w dniu 31 XII

ENTITIES OF THE NATIONAL ECONOMY [a] REGISTERED IN THE REGON REGISTER BY SELECTED SECTIONS IN 2009 (cont.)
As of 31 XII

WYSZCZEGÓLNIENIE *SPECIFICATION*	Ogółem *Grand total*	W tym *Of which*								
		rolnictwo, leśnictwo, łowiectwo i rybactwo *agriculture, forestry and fishing*	przemysł *industry*		budownictwo *construction*	handel; naprawa pojazdów samochodowych[Δ] *trade; repair of motor vehicles*[Δ]	transport i gospodarka magazynowa *transportation and storage*	zakwaterowanie i gastronomia[Δ] *accommodation and catering*[Δ]	działalność finansowa i ubezpieczeniowa *financial and insurance activities*	działalność profesjonalna, naukowa i techniczna *professional, scientific and technical activities*
			razem *total*	w tym przetwórstwo przemysłowe *of which manufacturing*						
PODREGION KIELECKI (dok.) *SUBREGION (cont.)*										
Powiat skarżyski.....	**7544**	**76**	**807**	**768**	**764**	**2893**	**468**	**197**	**267**	**445**
Gminy miejskie: *Urban gminas:*										
Skarżysko-Kamienna...	5487	29	528	504	484	2101	351	134	201	350
Gminy miejsko-wiejskie: *Urban-rural gminas:*										
Suchedniów.....	953	15	138	132	101	376	45	34	34	59
w tym miasto ..... *of which city*	828	10	118	113	83	328	33	32	30	53
Gminy wiejskie: *Rural gminas:*										
Bliżyn.....	515	11	68	64	93	183	33	15	21	16
Łączna.....	267	14	39	36	38	99	18	7	5	7
Skarżysko Kościelne.	322	7	34	32	48	134	21	7	6	13
Powiat starachowicki ...	**7051**	**111**	**780**	**746**	**900**	**2364**	**519**	**171**	**284**	**394**
Gminy miejskie: *Urban gminas:*										
Starachowice.....	4972	20	513	486	512	1712	356	122	224	320
Gminy miejsko-wiejskie: *Urban-rural gminas:*										
Wąchock.....	446	11	76	75	40	163	37	12	8	20
w tym miasto ..... *of which city*	234	2	49	48	19	78	18	6	5	11
Gminy wiejskie: *Rural gminas:*										
Brody.....	548	48	68	65	95	143	39	14	17	22
Mirzec.....	401	23	43	42	66	143	25	4	20	18
Pawłów	684	9	80	78	187	203	62	19	15	14
Miasto na prawach powiatu *City with powiat status*										
Kielce.....	28009	94	2157	2069	3130	9132	1913	664	1136	3075

a Bez osób prowadzących indywidualne gospodarstwa rolne.

a Excluding persons tending private farms.

TABL. 2 (70) **PODMIOTY GOSPODARKI NARODOWEJ [a] ZAREJESTROWANE W REJESTRZE REGON WEDŁUG WYBRANYCH SEKCJI W 2009 R. (cd.)**
Stan w dniu 31 XII

ENTITIES OF THE NATIONAL ECONOMY [a] REGISTERED IN THE REGON REGISTER BY SELECTED SECTIONS IN 2009 (cont.)
As of 31 XII

WYSZCZEGÓLNIENIE *SPECIFICATION*	Ogółem *Grand total*	W tym *Of which*								
		rolnictwo, leśnictwo, łowiectwo i rybactwo *agriculture, forestry and fishing*	przemysł *industry*		budownictwo *construction*	handel; naprawa pojazdów samochodowych[Δ] *trade; repair of motor vehicles*[Δ]	transport i gospodarka magazynowa *transportation and storage*	zakwaterowanie i gastronomia[Δ] *accommodation and catering*[Δ]	działalność finansowa i ubezpieczeniowa *financial and insurance activities*	działalność profesjonalna, naukowa i techniczna *professional, scientific and technical activities*
			razem *total*	w tym przetwórstwo przemysłowe *of which manufacturing*						
PODREGION SANDOMIERSKO-JĘDRZEJOWSKI ..... *SUBREGION*	**32825**	**808**	**3068**	**2870**	**4457**	**11527**	**2399**	**912**	**1005**	**1592**
Powiat buski	**5438**	**113**	**405**	**379**	**908**	**1888**	**376**	**204**	**160**	**280**
Gminy miejsko-wiejskie: *Urban-rural gminas:*										
Busko-Zdrój	3327	37	223	217	467	1144	227	141	113	220
w tym miasto ..... *of which city*	2381	14	144	140	253	823	145	125	91	192
Gminy wiejskie: *Rural gminas:*										
Gnojno	234	9	10	8	48	83	32	6	9	4
Nowy Korczyn	259	10	25	22	39	98	10	8	5	12
Pacanów	318	8	35	32	51	120	21	9	3	8
Solec-Zdrój	287	11	32	30	49	91	17	16	7	10
Stopnica.....	553	21	41	37	144	198	38	12	13	16
Tuczępy	184	7	21	16	53	50	8	5	1	3
Wiślica	276	10	18	17	57	104	23	7	9	7
Powiat jędrzejowski.....	**5789**	**221**	**678**	**631**	**752**	**1992**	**379**	**131**	**200**	**278**
Gminy miejsko-wiejskie: *Urban-rural gminas:*										
Jędrzejów	2492	62	286	267	243	915	139	57	93	152
w tym miasto ..... *of which city*	1836	30	204	191	151	681	89	49	68	126
Małogoszcz	792	29	93	84	167	234	78	13	25	28
w tym miasto ..... *of which city*	367	4	49	45	56	115	29	7	13	19
Sędziszów	830	26	92	86	70	322	35	25	33	40
w tym miasto ..... *of which city*	528	6	57	53	43	211	17	19	21	28
Gminy wiejskie: *Rural gminas:*										
Imielno	160	9	19	15	29	40	12	4	5	4
Nagłowice	238	15	25	24	36	76	15	12	5	9
Oksa	237	22	25	24	54	66	23	6	2	6
Słupia (Jędrzejowska).....	182	14	33	32	18	53	12	2	4	3
Sobków	456	18	51	48	91	152	41	6	14	16
Wodzisław	402	26	54	51	44	134	24	6	19	20

a Bez osób prowadzących indywidualne gospodarstwa rolne.

a Excluding persons tending private farms.

TABL. 2 (70) **PODMIOTY GOSPODARKI NARODOWEJ [a] ZAREJESTROWANE W REJESTRZE REGON WEDŁUG WYBRANYCH SEKCJI W 2009 R. (cd.)**
Stan w dniu 31 XII

ENTITIES OF THE NATIONAL ECONOMY [a] REGISTERED IN THE REGON REGISTER BY SELECTED SECTIONS IN 2009 (cont.)
As of 31 XII

WYSZCZEGÓLNIENIE *SPECIFICATION*	Ogółem *Grand total*	W tym *Of which*								
		rolnictwo, leśnictwo, łowiectwo i rybactwo *agriculture, forestry and fishing*	przemysł *industry*		budownictwo *construction*	handel; naprawa pojazdów samochodowych[Δ] *trade; repair of motor vehicles*[Δ]	transport i gospodarka magazynowa *transportation and storage*	zakwaterowanie i gastronomia[Δ] *accommodation and catering*[Δ]	działalność finansowa i ubezpieczeniowa *financial and insurance activities*	działalność profesjonalna, naukowa i techniczna *professional, scientific and technical activities*
			razem *total*	w tym przetwórstwo przemysłowe *of which manufacturing*						
PODREGION SANDOMIERSKO-JĘDRZEJOWSKI (cd.) *SUBREGION (cont.)*										
Powiat kazimierski.....	**1570**	**33**	**116**	**100**	**192**	**511**	**97**	**33**	**62**	**88**
Gminy miejsko-wiejskie: *Urban-rural gminas:*										
Kazimierza Wielka.....	880	11	57	51	123	269	42	21	38	63
w tym miasto ..... *of which city*	514	4	30	27	70	161	16	13	27	42
Skalbmierz.....	278	10	18	17	28	114	16	6	10	10
w tym miasto ..... *of which city*	133	1	11	11	7	58	2	2	6	7
Gminy wiejskie: *Rural gminas:*										
Bejsce.....	111	2	14	10	9	38	11	2	4	1
Czarnocin	158	5	11	9	18	52	15	1	4	6
Opatowiec.....	143	5	16	13	14	38	13	3	6	8
Powiat opatowski	**3247**	**130**	**273**	**255**	**373**	**1165**	**277**	**70**	**81**	**124**
Gminy miejsko-wiejskie: *Urban-rural gminas:*										
Opatów	1078	22	63	62	95	424	64	25	25	61
w tym miasto ..... *of which city*	837	5	47	46	71	337	39	20	11	55
Ożarów	748	38	75	67	77	276	71	21	16	17
w tym miasto ..... *of which city*	449	10	37	34	45	180	38	18	9	12
Gminy wiejskie: *Rural gminas:*										
Baćkowice	196	12	24	22	24	71	14	3	2	5
Iwaniska.....	317	7	35	35	80	97	18	5	10	9
Lipnik	225	9	15	13	25	72	37	3	5	6
Sadowie.....	220	17	21	20	28	69	19	4	5	10
Tarłów.....	256	7	20	18	30	99	30	4	8	6
Wojciechowice.....	207	18	20	18	14	57	24	5	10	10

a Bez osób prowadzących indywidualne gospodarstwa rolne.

a Excluding persons tending private farms.

TABL. 2 (70) **PODMIOTY GOSPODARKI NARODOWEJ [a] ZAREJESTROWANE W REJESTRZE REGON WEDŁUG WYBRANYCH SEKCJI W 2009 R. (cd.)**
Stan w dniu 31 XII

ENTITIES OF THE NATIONAL ECONOMY [a] REGISTERED IN THE REGON REGISTER BY SELECTED SECTIONS IN 2009 (cont.)
As of 31 XII

WYSZCZEGÓLNIENIE *SPECIFICATION*	Ogółem *Grand total*	W tym *Of which*								
		rolnictwo, leśnictwo, łowiectwo i rybactwo *agriculture, forestry and fishing*	przemysł *industry*		budownictwo *construction*	handel; naprawa pojazdów samochodowych[Δ] *trade; repair of motor vehicles*[Δ]	transport i gospodarka magazynowa *transportation and storage*	zakwaterowanie i gastronomia[Δ] *accommodation and catering*[Δ]	działalność finansowa i ubezpieczeniowa *financial and insurance activities*	działalność profesjonalna, naukowa i techniczna *professional, scientific and technical activities*
			razem *total*	w tym przetwórstwo przemysłowe *of which manufacturing*						
PODREGION SANDOMIERSKO-JĘDRZEJOWSKI (cd.) *SUBREGION (cont.)*										
Powiat pińczowski.....	**2417**	**65**	**270**	**253**	**275**	**795**	**188**	**70**	**75**	**107**
Gminy miejsko-wiejskie: *Urban-rural gminas:*										
Działoszyce	238	12	23	21	14	101	20	6	5	8
w tym miasto ..... *of which city*	109	4	14	13	6	50	3	3	2	2
Pińczów	1548	25	165	155	174	492	120	51	57	78
w tym miasto ..... *of which city*	1104	14	108	101	98	353	77	41	40	65
Gminy wiejskie: *Rural gminas:*										
Kije	192	8	26	25	28	63	17	3	5	4
Michałów.....	217	12	32	32	16	71	21	5	3	9
Złota	222	8	24	20	43	68	10	5	5	8
Powiat sandomierski....	**6204**	**70**	**364**	**336**	**531**	**2519**	**522**	**208**	**215**	**386**
Gminy miejskie: *Urban gminas:*										
Sandomierz	3479	14	202	189	269	1393	228	137	131	262
Gminy miejsko-wiejskie: *Urban-rural gminas:*										
Koprzywnica	311	4	14	14	30	130	27	9	11	17
w tym miasto ..... *of which city*	168	3	7	7	12	71	10	7	6	10
Zawichost	261	5	18	15	18	102	18	10	8	14
w tym miasto ..... *of which city*	160	3	11	9	7	57	10	7	6	10
Gminy wiejskie: *Rural gminas:*										
Dwikozy	457	7	37	34	28	186	69	10	16	19
Klimontów.....	392	13	19	19	68	160	33	8	7	12
Łoniów	346	11	21	17	52	134	34	4	10	10
Obrazów	344	1	23	22	25	158	38	11	9	13
Samborzec	477	5	23	20	28	219	60	14	18	35
Wilczyce	137	10	7	6	13	37	15	5	5	4

a Bez osób prowadzących indywidualne gospodarstwa rolne.

a Excluding persons tending private farms.

TABL. 2 (70) **PODMIOTY GOSPODARKI NARODOWEJ [a] ZAREJESTROWANE W REJESTRZE REGON WEDŁUG WYBRANYCH SEKCJI W 2009 R. (dok.)**
Stan w dniu 31 XII

ENTITIES OF THE NATIONAL ECONOMY [a] REGISTERED IN THE REGON REGISTER BY SELECTED SECTIONS IN 2009 (cont.)
As of 31 XII

WYSZCZEGÓLNIENIE *SPECIFICATION*	Ogółem *Grand total*	W tym *Of which*								
		rolnictwo, leśnictwo, łowiectwo i rybactwo *agriculture, forestry and fishing*	przemysł *industry*		budownictwo *construction*	handel; naprawa pojazdów samochodowych[Δ] *trade; repair of motor vehicles*[Δ]	transport i gospodarka magazynowa *transportation and storage*	zakwaterowanie i gastronomia[Δ] *accommodation and catering*[Δ]	działalność finansowa i ubezpieczeniowa *financial and insurance activities*	działalność profesjonalna, naukowa i techniczna *professional, scientific and technical activities*
			razem *total*	w tym przetwórstwo przemysłowe *of which manufacturing*						
PODREGION SANDOMIERSKO-JĘDRZEJOWSKI (dok.) *SUBREGION (cont.)*										
Powiat staszowski	**5081**	**73**	**428**	**397**	**933**	**1798**	**304**	**127**	**139**	**214**
Gminy miejsko-wiejskie: *Urban-rural gminas:*										
Osiek	397	10	20	18	71	150	51	6	10	12
w tym miasto *of which city*	165	2	10	8	24	68	15	3	4	7
Połaniec	830	4	79	68	141	295	50	29	29	41
w tym miasto *of which city*	633	2	49	42	105	221	37	25	25	37
Staszów	2454	21	223	210	369	895	111	64	67	125
w tym miasto *of which city*	1899	9	158	149	240	725	74	51	58	109
Gminy wiejskie: *Rural gminas:*										
Bogoria	432	5	34	34	70	183	36	7	8	9
Łubnice	171	6	15	15	35	55	16	6	5	2
Oleśnica	255	6	7	5	149	54	4	1	5	3
Rytwiany	378	17	36	35	71	119	30	9	10	13
Szydłów	164	4	14	12	27	47	6	5	5	9
Powiat włoszczowski	**3079**	**103**	**534**	**519**	**493**	**859**	**256**	**69**	**73**	**115**
Gminy miejsko-wiejskie: *Urban-rural gminas:*										
Włoszczowa	1354	22	176	169	153	447	69	33	45	72
w tym miasto *of which city*	1027	9	114	108	103	361	42	23	33	65
Gminy wiejskie: *Rural gminas:*										
Kluczewsko	277	22	35	32	76	62	19	10	6	8
Krasocin	970	22	264	260	197	205	131	12	17	17
Moskorzew	137	6	15	15	27	33	16	5	1	4
Radków	131	16	15	15	13	47	9	3	1	6
Secemin	210	15	29	28	27	65	12	6	3	8

a Bez osób prowadzących indywidualne gospodarstwa rolne.

a Excluding persons tending private farms.

TABL. 3 (71) **SPÓŁKI HANDLOWE WEDŁUG FORM PRAWNYCH W 2009 R.**
Stan w dniu 31 XII

COMMERCIAL COMPANIES BY LEGAL STATUS IN 2009
As of 31 XII

WYSZCZEGÓLNIENIE *SPECIFICATION*	Ogółem *Grand total*	Spółki kapitałowe *Companies*			Spółki osobowe *Partnerships*	
		razem *total*	akcyjne *joint stock*	z ograniczoną odpowiedzialnością *with limited liability*	razem *total*	w tym jawne *of which unlimited partnerships*
WOJEWÓDZTWO *VOIVODSHIP*	**4550**	**3652**	**222**	**3430**	**898**	**808**
PODREGION KIELECKI *SUBREGION*	**3671**	**2979**	**181**	**2798**	**692**	**609**
Powiaty: *Powiats:*						
kielecki	305	217	5	212	88	79
konecki	185	131	8	123	54	51
ostrowiecki	350	258	10	248	92	85
skarżyski	218	173	10	163	45	41
starachowicki	302	248	12	236	54	50
Miasto na prawach powiatu *City with powiat status*						
Kielce	2311	1952	136	1816	359	303
PODREGION SANDOMIERSKO-JĘDRZEJOWSKI *SUBREGION*	**879**	**673**	**41**	**632**	**206**	**199**
Powiaty: *Powiats:*						
buski	138	100	8	92	38	38
jędrzejowski	143	124	11	113	19	17
kazimierski	42	21	-	21	21	20
opatowski	67	54	1	53	13	13
pińczowski	69	55	4	51	14	13
sandomierski	224	169	9	160	55	54
staszowski	131	100	4	96	31	30
włoszczowski	65	50	4	46	15	14

TABL. 4 (72) **OSOBY FIZYCZNE [a] PROWADZĄCE DZIAŁALNOŚĆ GOSPODARCZĄ WEDŁUG WYBRANYCH SEKCJI W 2009 R.**
Stan w dniu 31 XII

NATURAL PERSONS [a] CONDUCTING ECONOMIC ACTIVITY BY SELECTED SECTIONS IN 2009
As of 31 XII

WYSZCZEGÓLNIENIE *SPECIFICATION*	Ogółem *Grand total*	W tym *Of which*						
		przetwórstwo przemysłowe *manufacturing*	budownictwo *construction*	handel; naprawa pojazdów samochodowych[Δ] *trade; repair of motor vehicles*[Δ]	transport i gospodarka magazynowa *transportation and storage*	zakwaterowanie i gastronomia[Δ] *accommodation and catering*[Δ]	działalność finansowa i ubezpieczeniowa *financial and insurance activities*	działalność profesjonalna, naukowa i techniczna *professional, scientific and technical activities*
WOJEWÓDZTWO..... VOIVODSHIP	**84315**	**7502**	**12294**	**32134**	**7229**	**2291**	**3322**	**6107**
PODREGION KIELECKI..... SUBREGION	**58212**	**5137**	**8119**	**21869**	**5015**	**1522**	**2382**	**4703**
Powiat kielecki.....	**11192**	**1060**	**2137**	**4281**	**1145**	**340**	**310**	**527**
Gminy miejsko-wiejskie: *Urban-rural gminas:*								
Bodzentyn.....	439	39	94	177	21	14	20	13
w tym miasto ..... *of which city*	164	15	25	70	6	5	7	6
Chęciny.....	762	78	131	265	102	18	32	28
w tym miasto ..... *of which city*	302	35	41	115	32	9	9	13
Chmielnik.....	573	46	77	286	47	15	10	20
w tym miasto ..... *of which city*	296	23	27	163	18	8	4	12
Daleszyce.....	998	95	132	512	76	20	19	42
w tym miasto..... *of which city*	293	15	23	201	23	5	1	9
Gminy wiejskie: *Rural gminas:*								
Bieliny.....	458	37	71	162	91	26	11	15
Górno	749	77	189	239	100	18	17	30
Łagów.....	317	27	31	178	17	9	5	8
Łopuszno.....	462	59	90	157	57	13	9	18
Masłów	777	84	145	242	74	20	24	59
Miedziana Góra	773	81	182	222	85	28	22	56
Mniów	396	36	105	161	31	7	8	8
Morawica	1002	82	206	372	96	19	20	57
Nowa Słupia	442	39	91	180	26	40	10	11
Piekoszów	799	79	181	275	86	16	32	41
Pierzchnica.....	181	15	27	83	15	5	2	8
Raków	290	8	45	182	11	10	7	6
Sitkówka-Nowiny	475	40	74	173	59	14	28	35
Strawczyn.....	490	42	120	166	73	16	10	14
Zagnańsk.....	809	96	146	249	78	32	24	58

a Bez osób prowadzących indywidualne gospodarstwa rolne.

a Excluding persons tending private farms.

TABL. 4 (72) **OSOBY FIZYCZNE [a] PROWADZĄCE DZIAŁALNOŚĆ GOSPODARCZĄ WEDŁUG WYBRANYCH SEKCJI W 2009 R. (cd.)**
Stan w dniu 31 XII

NATURAL PERSONS [a] CONDUCTING ECONOMIC ACTIVITY BY SELECTED SECTIONS IN 2009 (cont.)
As of 31 XII

WYSZCZEGÓLNIENIE *SPECIFICATION*	Ogółem *Grand total*	W tym *Of which*						
		przetwórstwo przemysłowe *manufacturing*	budownictwo *construction*	handel; naprawa pojazdów samochodowych[Δ] *trade; repair of motor vehicles*[Δ]	transport i gospodarka magazynowa *transportation and storage*	zakwaterowanie i gastronomia[Δ] *accommodation and catering*[Δ]	działalność finansowa i ubezpieczeniowa *financial and insurance activities*	działalność profesjonalna, naukowa i techniczna *professional, scientific and technical activities*
PODREGION KIELECKI (cd.) *SUBREGION (cont.)*								
Powiat konecki	**5132**	**689**	**894**	**2016**	**280**	**133**	**157**	**236**
Gminy miejsko-wiejskie: *Urban-rural gminas:*								
Końskie.....	2802	378	366	1107	141	86	92	163
w tym miasto ..... *of which city*	1948	228	218	759	96	66	75	144
Stąporków.....	1051	148	221	393	85	25	32	46
w tym miasto ..... *of which city*	465	57	67	199	38	11	20	24
Gminy wiejskie: *Rural gmina:*								
Fałków	144	23	28	47	13	2	5	6
Gowarczów.....	201	24	49	75	6	1	8	4
Radoszyce.....	473	46	114	212	21	6	11	9
Ruda Maleniecka.....	112	19	23	43	6	1	1	2
Słupia (Konecka)	124	15	26	54	5	3	3	4
Smyków.....	225	36	67	85	3	9	5	2
Powiat ostrowiecki	**9091**	**695**	**1170**	**3794**	**888**	**258**	**360**	**566**
Gminy miejskie: *Urban gminas:*								
Ostrowiec Świętokrzyski.....	7030	480	823	2942	721	202	296	472
Gminy miejsko-wiejskie: *Urban-rural gminas:*								
Ćmielów.....	401	57	61	165	26	9	11	21
w tym miasto ..... *of which city*	178	24	29	78	8	2	4	12
Kunów	422	46	72	173	34	16	22	15
w tym miasto ..... *of which city*	130	13	18	47	13	7	9	10
Gminy wiejskie: *Rural gminas:*								
Bałtów.....	139	14	23	56	12	4	4	6
Bodzechów.....	884	78	126	377	77	22	24	47
Waśniów.....	215	20	65	81	18	5	3	5

a Bez osób prowadzących indywidualne gospodarstwa rolne.

a Excluding persons tending private farms.

TABL. 4 (72) **OSOBY FIZYCZNE [a] PROWADZĄCE DZIAŁALNOŚĆ GOSPODARCZĄ WEDŁUG WYBRANYCH SEKCJI W 2009 R. (cd.)**
Stan w dniu 31 XII

NATURAL PERSONS [a] CONDUCTING ECONOMIC ACTIVITY BY SELECTED SECTIONS IN 2009 (cont.)
As of 31 XII

WYSZCZEGÓLNIENIE *SPECIFICATION*	Ogółem *Grand total*	W tym *Of which*						
		przetwórstwo przemysłowe *manufacturing*	budownictwo *construction*	handel; naprawa pojazdów samochodowych[Δ] *trade; repair of motor vehicles*[Δ]	transport i gospodarka magazynowa *transportation and storage*	zakwaterowanie i gastronomia[Δ] *accommodation and catering*[Δ]	działalność finansowa i ubezpieczeniowa *financial and insurance activities*	działalność profesjonalna, naukowa i techniczna *professional, scientific and technical activities*
PODREGION KIELECKI (dok.) *SUBREGION (cont.)*								
Powiat skarżyski	**6136**	**622**	**706**	**2560**	**443**	**160**	**261**	**413**
Gminy miejskie: *Urban gminas:*								
Skarżysko-Kamienna	4381	402	440	1817	331	108	197	323
Gminy miejsko-wiejskie: *Urban-rural gminas:*								
Suchedniów	792	102	92	343	40	26	32	56
w tym miasto *of which city*	682	84	76	298	29	24	28	50
Gminy wiejskie: *Rural gminas:*								
Bliżyn	453	53	91	175	33	14	21	16
Łączna	236	34	38	95	18	6	5	7
Skarżysko Kościelne	274	31	45	130	21	6	6	11
Powiat starachowicki	**5641**	**557**	**806**	**2092**	**473**	**143**	**269**	**348**
Gminy miejskie: *Urban gminas:*								
Starachowice	3868	334	448	1470	317	102	213	283
Gminy miejsko-wiejskie: *Urban-rural gminas:*								
Wąchock	372	60	33	154	34	10	6	18
w tym miasto *of which city*	189	37	14	74	16	6	4	10
Gminy wiejskie: *Rural gminas:*								
Brody	462	54	83	138	37	12	16	20
Mirzec	353	36	65	139	24	3	20	16
Pawłów	586	73	177	191	61	16	14	11
Miasto na prawach powiatu *City with powiat status*								
Kielce	21020	1514	2406	7126	1786	488	1025	2613

a Bez osób prowadzących indywidualne gospodarstwa rolne.

a Excluding persons tending private farms.

TABL. 4 (72) **OSOBY FIZYCZNE [a] PROWADZĄCE DZIAŁALNOŚĆ GOSPODARCZĄ WEDŁUG WYBRANYCH SEKCJI W 2009 R. (cd.)**
Stan w dniu 31 XII

NATURAL PERSONS [a] CONDUCTING ECONOMIC ACTIVITY BY SELECTED SECTIONS IN 2009 (cont.)
As of 31 XII

WYSZCZEGÓLNIENIE *SPECIFICATION*	Ogółem *Grand total*	W tym *Of which*						
		przetwórstwo przemysłowe *manufacturing*	budownictwo *construction*	handel; naprawa pojazdów samochodowych[Δ] *trade; repair of motor vehicles*[Δ]	transport i gospodarka magazynowa *transportation and storage*	zakwaterowanie i gastronomia[Δ] *accommodation and catering*[Δ]	działalność finansowa i ubezpieczeniowa *financial and insurance activities*	działalność profesjonalna, naukowa i techniczna *professional, scientific and technical activities*
PODREGION SANDOMIERSKO-JĘDRZEJOWSKI ..... *SUBREGION*	**26103**	**2365**	**4175**	**10265**	**2214**	**769**	**940**	**1404**
Powiat buski	**4485**	**328**	**863**	**1670**	**348**	**182**	**151**	**253**
Gminy miejsko-wiejskie: *Urban-rural gminas:*								
Busko-Zdrój	2746	185	435	984	207	125	108	201
w tym miasto ..... *of which city*	1921	123	231	681	130	111	87	173
Gminy wiejskie: *Rural gminas:*								
Gnojno	192	7	46	80	32	4	8	2
Nowy Korczyn	202	21	38	90	9	8	5	10
Pacanów	254	30	50	109	18	9	3	8
Solec-Zdrój	231	24	46	76	17	16	6	8
Stopnica.....	487	33	141	184	36	11	12	16
Tuczępy	140	11	50	48	8	5	1	2
Wiślica	233	17	57	99	21	4	8	6
Powiat jędrzejowski.....	**4668**	**514**	**712**	**1832**	**347**	**115**	**191**	**237**
Gminy miejsko-wiejskie: *Urban-rural gminas:*								
Jędrzejów	1986	199	225	807	122	49	86	130
w tym miasto ..... *of which city*	1430	133	137	594	77	41	61	107
Małogoszcz	680	78	161	221	69	12	25	25
w tym miasto ..... *of which city*	296	39	51	105	25	6	13	16
Sędziszów	668	70	65	308	34	22	32	36
w tym miasto ..... *of which city*	416	43	39	199	17	16	20	25
Gminy wiejskie: *Rural gminas:*								
Imielno	117	14	29	38	11	3	5	2
Nagłowice	187	22	32	68	15	11	5	7
Oksa	199	21	52	64	21	6	2	5
Słupia (Jędrzejowska).....	134	30	18	48	12	2	4	1
Sobków	383	42	87	148	39	5	14	14
Wodzisław	314	38	43	130	24	5	18	17

a Bez osób prowadzących indywidualne gospodarstwa rolne.

a Excluding persons tending private farms.

TABL. 4 (72) **OSOBY FIZYCZNE [a] PROWADZĄCE DZIAŁALNOŚĆ GOSPODARCZĄ WEDŁUG WYBRANYCH SEKCJI W 2009 R. (cd.)**
Stan w dniu 31 XII

NATURAL PERSONS [a] CONDUCTING ECONOMIC ACTIVITY BY SELECTED SECTIONS IN 2009 (cont.)
As of 31 XII

WYSZCZEGÓLNIENIE *SPECIFICATION*	Ogółem *Grand total*	W tym *Of which*						
		przetwórstwo przemysłowe *manufacturing*	budownictwo *construction*	handel; naprawa pojazdów samochodowych[Δ] *trade; repair of motor vehicles*[Δ]	transport i gospodarka magazynowa *transportation and storage*	zakwaterowanie i gastronomia[Δ] *accommodation and catering*[Δ]	działalność finansowa i ubezpieczeniowa *financial and insurance activities*	działalność profesjonalna, naukowa i techniczna *professional, scientific and technical activities*
PODREGION SANDOMIERSKO-JĘDRZEJOWSKI (cd.) *SUBREGION (cont.)*								
Powiat kazimierski.....	**1129**	**75**	**185**	**428**	**95**	**23**	**47**	**75**
Gminy miejsko-wiejskie: *Urban-rural gminas:*								
Kazimierza Wielka.....	631	37	118	218	40	12	27	54
w tym miasto ..... *of which city*	351	16	66	118	14	7	18	34
Skalbmierz.....	205	12	28	95	16	5	10	9
w tym miasto ..... *of which city*	90	8	7	45	2	1	6	6
Gminy wiejskie: *Rural gminas:*								
Bejsce.....	77	8	9	33	11	2	2	1
Czarnocin	118	8	17	50	15	1	3	5
Opatowiec.....	98	10	13	32	13	3	5	6
Powiat opatowski	**2531**	**212**	**357**	**1049**	**255**	**55**	**78**	**109**
Gminy miejsko-wiejskie: *Urban-rural gminas:*								
Opatów	840	50	88	374	60	21	25	59
w tym miasto ..... *of which city*	648	38	65	293	38	16	11	53
Ożarów	578	52	70	248	63	16	13	14
w tym miasto ..... *of which city*	347	27	39	157	33	13	8	10
Gminy wiejskie: *Rural gminas:*								
Baćkowice	149	18	23	63	14	1	2	2
Iwaniska.....	265	32	80	88	17	4	10	8
Lipnik	171	12	25	64	34	1	5	5
Sadowie.....	179	19	27	67	18	4	5	7
Tarłów.....	205	15	30	95	29	4	8	4
Wojciechowice.....	144	14	14	50	20	4	10	10

a Bez osób prowadzących indywidualne gospodarstwa rolne.

a Excluding persons tending private farms.

TABL. 4 (72) **OSOBY FIZYCZNE [a] PROWADZĄCE DZIAŁALNOŚĆ GOSPODARCZĄ WEDŁUG WYBRANYCH SEKCJI W 2009 R. (cd.)**
Stan w dniu 31 XII

NATURAL PERSONS [a] CONDUCTING ECONOMIC ACTIVITY BY SELECTED SECTIONS IN 2009 (cont.)
As of 31 XII

WYSZCZEGÓLNIENIE *SPECIFICATION*	Ogółem *Grand total*	W tym *Of which*						
		przetwórstwo przemysłowe *manufacturing*	budownictwo *construction*	handel; naprawa pojazdów samochodowych[Δ] *trade; repair of motor vehicles*[Δ]	transport i gospodarka magazynowa *transportation and storage*	zakwaterowanie i gastronomia[Δ] *accommodation and catering*[Δ]	działalność finansowa i ubezpieczeniowa *financial and insurance activities*	działalność profesjonalna, naukowa i techniczna *professional, scientific and technical activities*
PODREGION SANDOMIERSKO-JĘDRZEJOWSKI (cd.) *SUBREGION (cont.)*								
Powiat pińczowski.....	**1825**	**205**	**252**	**710**	**166**	**57**	**73**	**93**
Gminy miejsko-wiejskie: *Urban-rural gminas:*								
Działoszyce	174	12	14	93	19	5	5	6
w tym miasto ..... *of which city*	70	7	6	42	2	2	2	1
Pińczów	1171	127	155	430	103	39	55	71
w tym miasto ..... *of which city*	818	82	83	304	67	32	39	58
Gminy wiejskie: *Rural gminas:*								
Kije	152	22	26	61	17	3	5	1
Michałów.....	164	27	16	66	17	5	3	8
Złota	164	17	41	60	10	5	5	7
Powiat sandomierski....	**4862**	**265**	**473**	**2177**	**469**	**170**	**198**	**353**
Gminy miejskie: *Urban gminas:*								
Sandomierz	2691	145	221	1161	197	112	115	240
Gminy miejsko-wiejskie: *Urban-rural gminas:*								
Koprzywnica	247	11	27	117	27	8	11	16
w tym miasto ..... *of which city*	124	5	9	59	10	6	6	9
Zawichost	190	12	18	92	15	8	8	12
w tym miasto ..... *of which city*	114	7	7	50	8	6	6	9
Gminy wiejskie: *Rural gminas:*								
Dwikozy	377	28	28	174	65	5	16	18
Klimontów.....	314	13	67	143	30	8	7	11
Łoniów	285	16	51	126	34	1	10	8
Obrazów	274	18	23	141	33	11	8	12
Samborzec	393	18	25	192	56	13	18	32
Wilczyce	91	4	13	31	12	4	5	4

a Bez osób prowadzących indywidualne gospodarstwa rolne.

a Excluding persons tending private farms.

TABL. 4 (72) **OSOBY FIZYCZNE [a] PROWADZĄCE DZIAŁALNOŚĆ GOSPODARCZĄ WEDŁUG WYBRANYCH SEKCJI W 2009 R. (dok.)**
Stan w dniu 31 XII

NATURAL PERSONS [a] CONDUCTING ECONOMIC ACTIVITY BY SELECTED SECTIONS IN 2009 (cont.)
As of 31 XII

WYSZCZEGÓLNIENIE *SPECIFICATION*	Ogółem *Grand total*	W tym *Of which*						
		przetwórstwo przemysłowe *manufacturing*	budownictwo *construction*	handel; naprawa pojazdów samochodowych[Δ] *trade; repair of motor vehicles*[Δ]	transport i gospodarka magazynowa *transportation and storage*	zakwaterowanie i gastronomia[Δ] *accommodation and catering*[Δ]	działalność finansowa i ubezpieczeniowa *financial and insurance activities*	działalność profesjonalna, naukowa i techniczna *professional, scientific and technical activities*
PODREGION SANDOMIERSKO-JĘDRZEJOWSKI (dok.) *SUBREGION (cont.)*								
Powiat staszowski	**4118**	**326**	**866**	**1603**	**291**	**103**	**134**	**191**
Gminy miejsko-wiejskie: *Urban-rural gminas:*								
Osiek	336	13	71	141	49	6	10	11
w tym miasto ..... *of which city*	134	6	24	62	14	3	4	6
Połaniec.....	672	55	120	261	48	26	27	34
w tym miasto ..... *of which city*	521	36	89	190	35	23	23	32
Staszów.....	1951	173	330	772	103	45	65	115
w tym miasto ..... *of which city*	1499	124	209	611	67	36	56	100
Gminy wiejskie: *Rural gminas:*								
Bogoria	364	32	69	173	36	6	8	8
Łubnice.....	144	14	34	53	16	6	5	2
Oleśnica.....	228	4	146	52	4	1	5	3
Rytwiany.....	305	28	69	107	29	8	10	11
Szydłów	118	7	27	44	6	5	4	7
Powiat włoszczowski ...	**2485**	**440**	**467**	**796**	**243**	**64**	**68**	**93**
Gminy miejsko-wiejskie: *Urban-rural gminas:*								
Włoszczowa.....	1034	132	142	398	62	30	41	58
w tym miasto ..... *of which city*	771	81	94	313	37	20	29	52
Gminy wiejskie: *Rural gminas:*								
Kluczewsko.....	235	31	74	61	16	9	6	7
Krasocin.....	850	227	185	199	130	12	16	13
Moskorzew	101	14	26	31	15	5	1	3
Radków.....	106	15	13	46	9	3	1	5
Secemin.....	159	21	27	61	11	5	3	7

a Bez osób prowadzących indywidualne gospodarstwa rolne.

a Excluding persons tending private farms.

POBÓR WODY NA POTRZEBY GOSPODARKI NARODOWEJ W 2009 R.

WATER WITHDRAWAL FOR NEEDS OF THE NATIONAL ECONOMY IN 2009

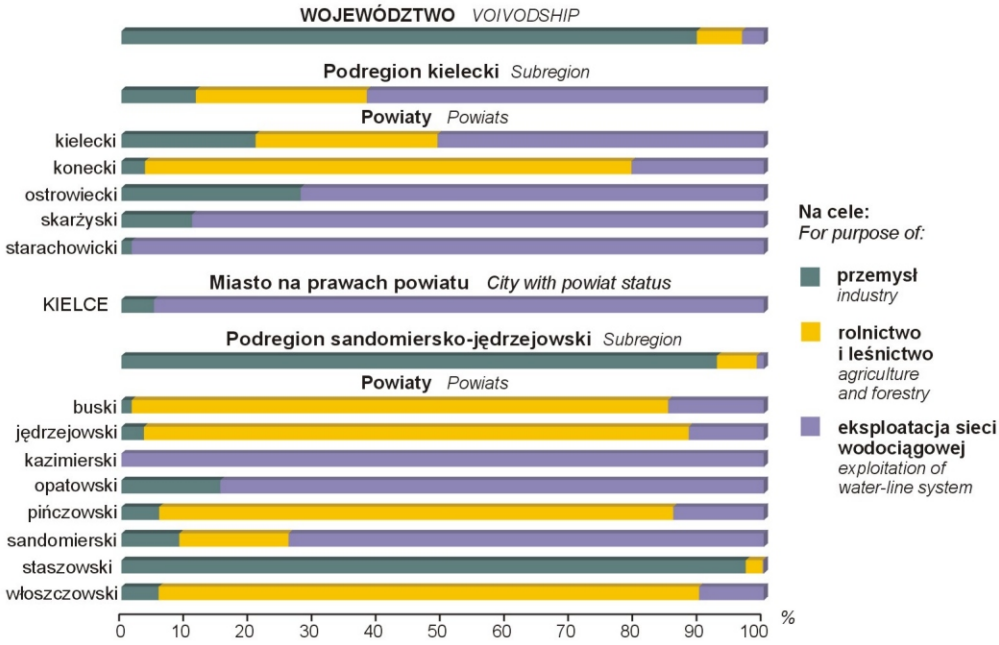

ODPADY[a)] WYTWORZONE W 2009 R.

GENERATED WASTE[a)] IN 2009

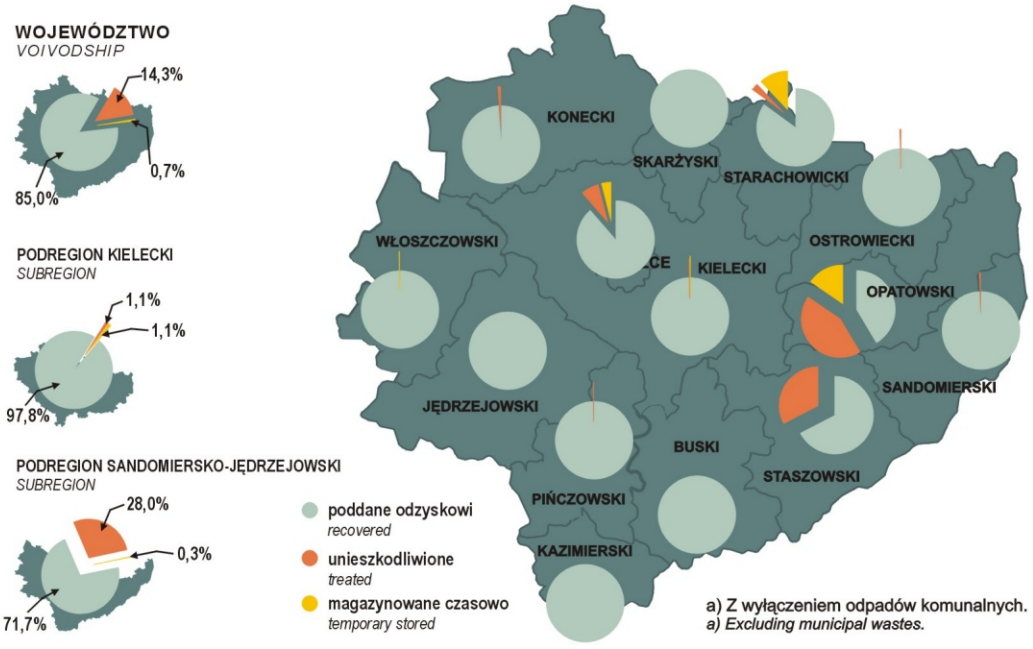

a) Z wyłączeniem odpadów komunalnych.
a) Excluding municipal wastes.

WYDATKI INWESTYCYJNE NA OCHRONĘ ŚRODOWISKA I NA GOSPODARKĘ WODNĄ (ceny bieżące) NA 1 MIESZKAŃCA W ZŁ W 2009 R.

INVESTMENT EXPENDITURES ON ENVIROMENTAL PROTECTION AND WATER MANAGEMENT (current prices) PER CAPITA IN ZL IN 2009

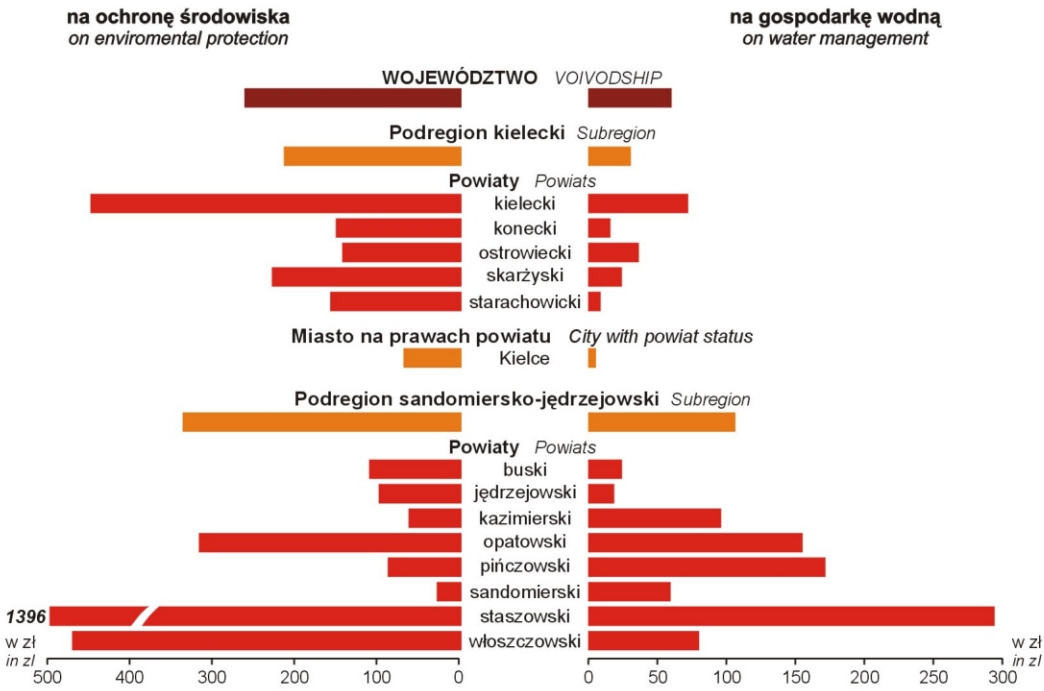

POWIERZCHNIA O SZCZEGÓLNYCH WALORACH PRZYRODNICZYCH PRAWNIE CHRONIONA W 2009 R.

LEGALLY PROTECTED AREAS POSSESING UNIQUE ENVIRONMENTAL VALUE IN 2009

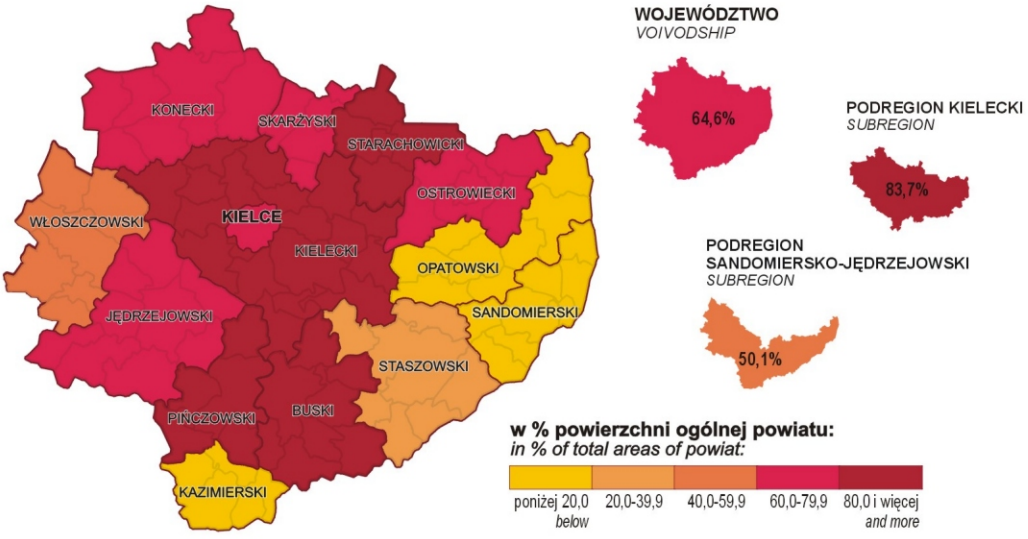

PODZIAŁ ADMINISTRACYJNY
WOJEWÓDZTWA ŚWIĘTOKRZYSKIEGO W 2009 R.
Stan w dniu 31 XII
ADMINISTRATIVE DIVISION
OF ŚWIĘTOKRZYSKIE VOIVODSHIP IN 2009
As of 31 XII

PODZIAŁ WOJEWÓDZTWA ŚWIĘTOKRZYSKIEGO WEDŁUG NOMENKLATURY JEDNOSTEK TERYTORIALNYCH DO CELÓW STATYSTYCZNYCH (NTS)
Stan w dniu 31 XII
DIVISION OF ŚWIĘTOKRZYSKIE VOIVODSHIP BY NOMECLATURE
OF TERRITORIAL UNITS FOR STATISTICAL PURPOSES (NTS)
As of 31 XII

GĘSTOŚĆ ZALUDNIENIA W 2009 R. Stan w dniu 31 XII
POPULATION DENSITY IN 2009. As of 31 XII

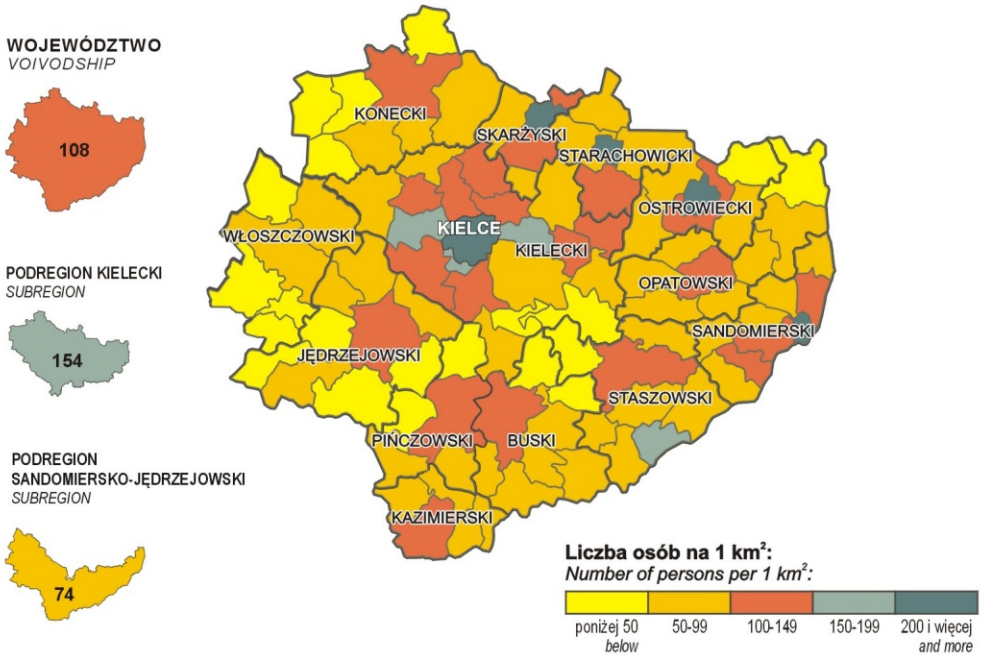

RUCH NATURALNY LUDNOŚCI W 2009 R.
VITAL STATISTICS IN 2009

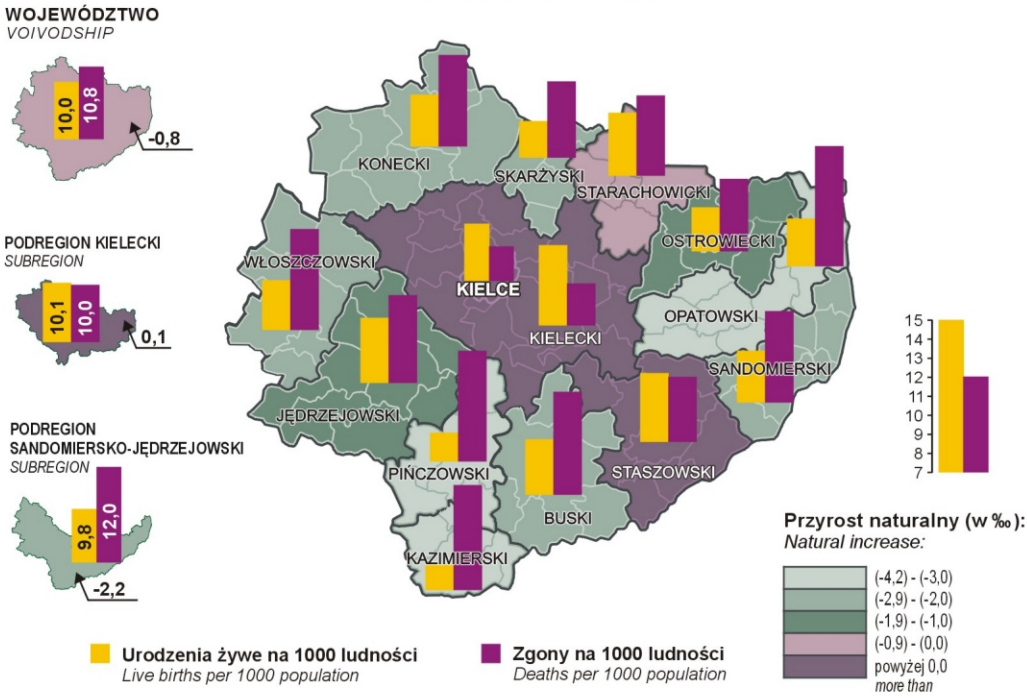

WSPÓŁCZYNNIK FEMINIZACJI W 2009 R.
Stan w dniu 31 XII
COEFFICIENT OF FEMINISM IN 2009
As of 31 XII

MIGRACJE LUDNOŚCI W 2009 R.
MIGRATION OF POPULATION IN 2009

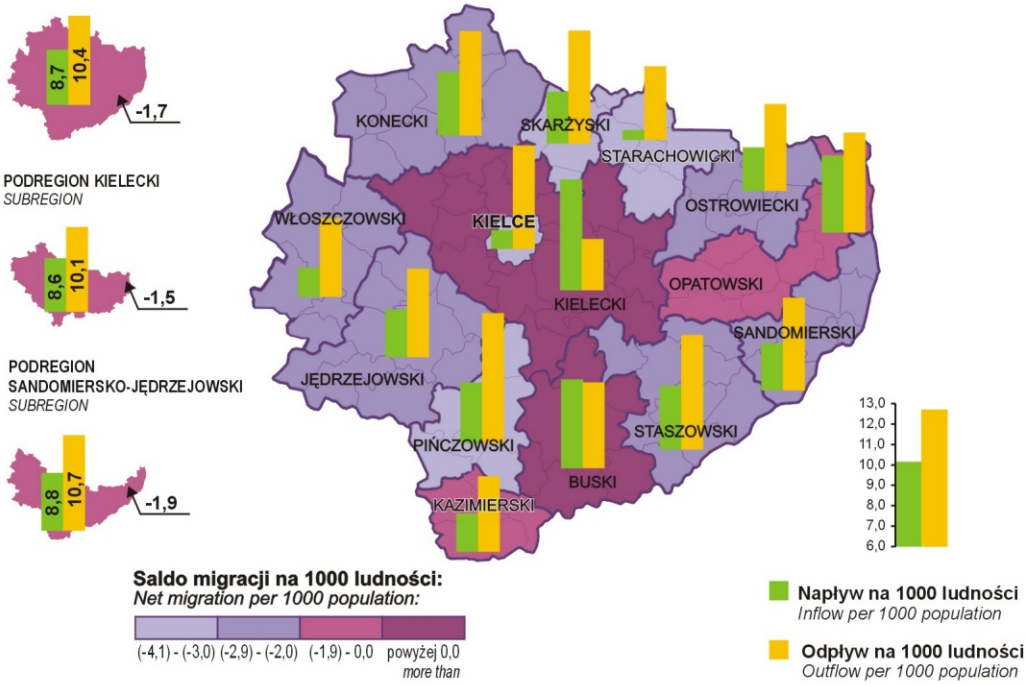

LUDNOŚĆ W WIEKU NIEPRODUKCYJNYM NA 100 OSÓB W WIEKU PRODUKCYJNYM W 2009 R.
Stan w dniu 31 XII

NON-WORKING AGE POPULATION PER 100 PERSONS OF WORKING AGE IN 2009
As of 31 XII

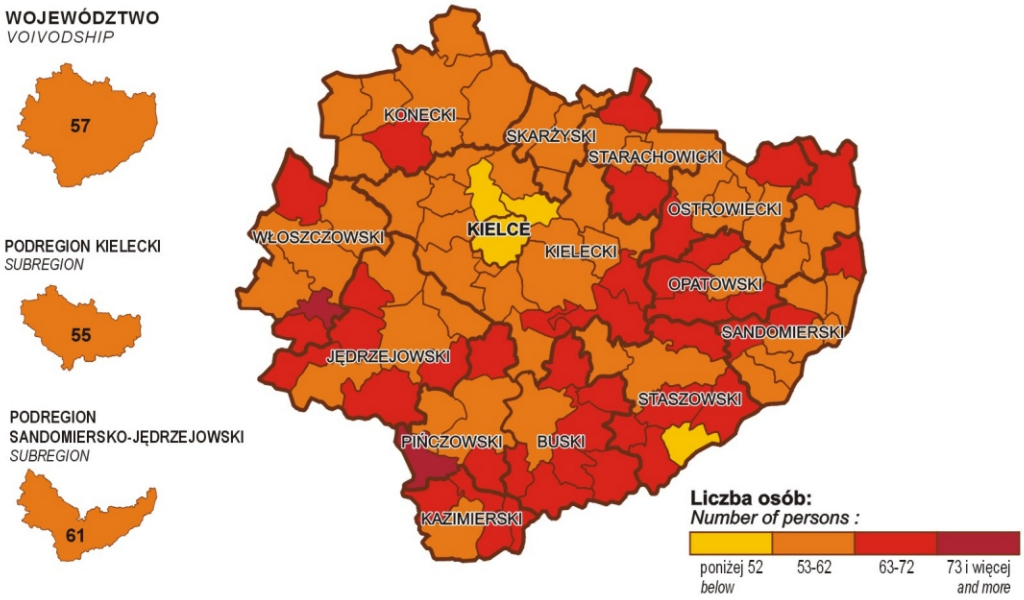

PRACUJĄCY[a)] WEDŁUG RODZAJÓW DZIAŁALNOŚCI W 2009 R. Stan w dniu 31 XII

EMPLOYED PERSONS[a)] BY KIND OF ACTIVITIES IN 2009. As of 31 XII

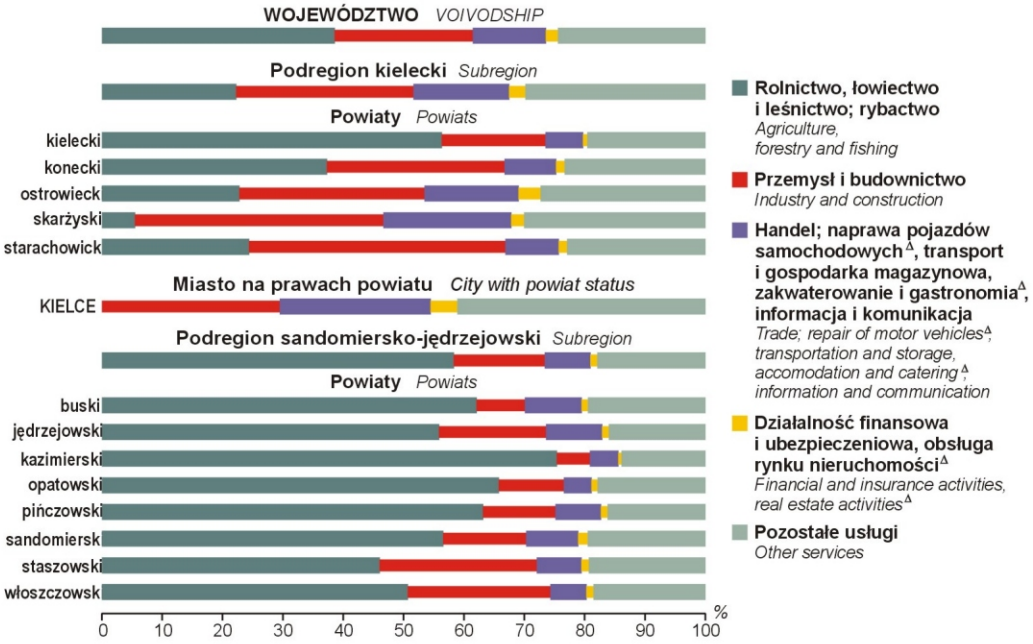

PRZECIĘTNE ZATRUDNIENIE W 2009 R.
AVERAGE PAID EMPLOYMENT IN 2009

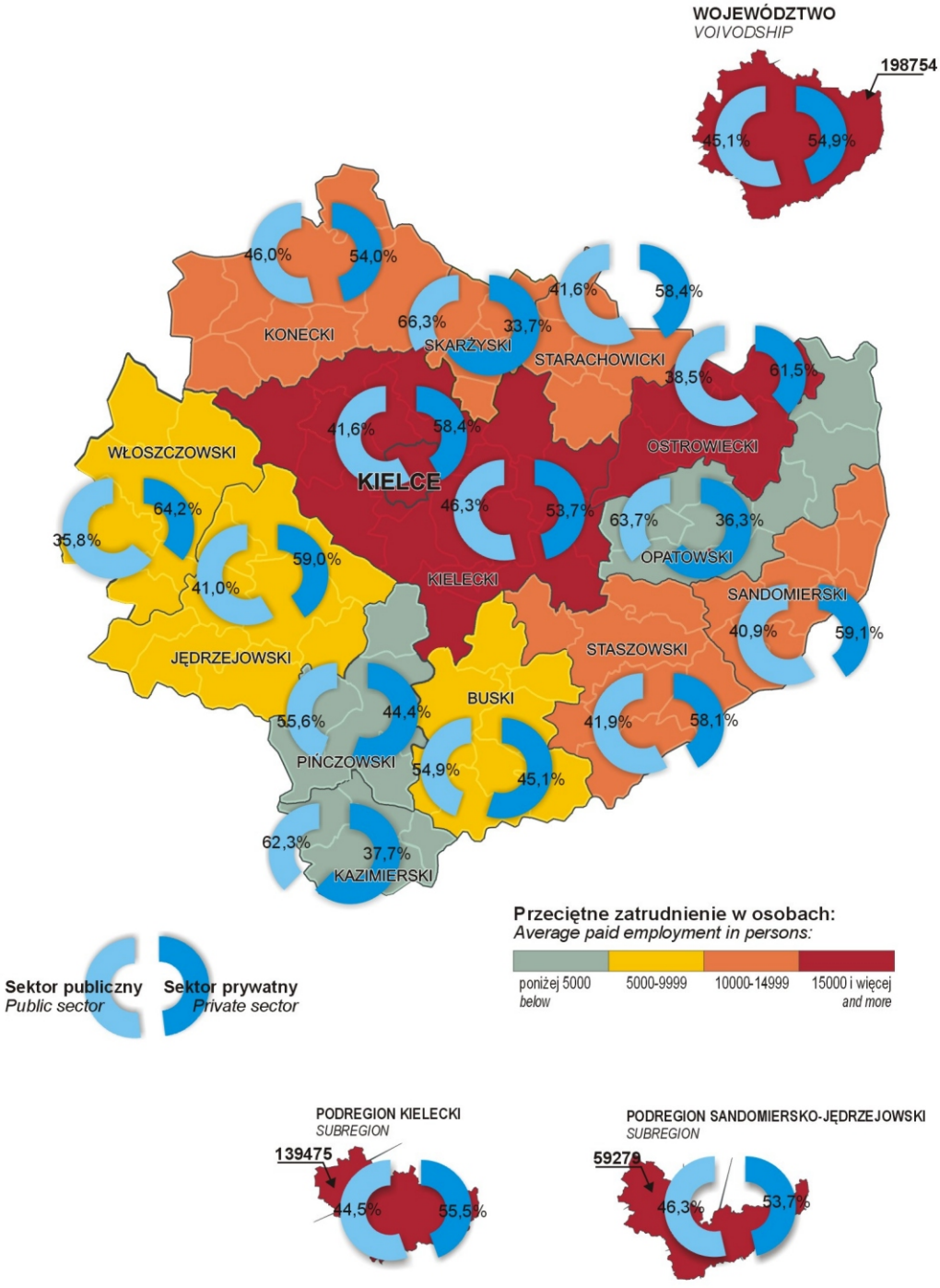

BEZROBOCIE W 2009 R.
Stan w dniu 31 XII
UNEMPLOYMENT IN 2009
As of 31 XII

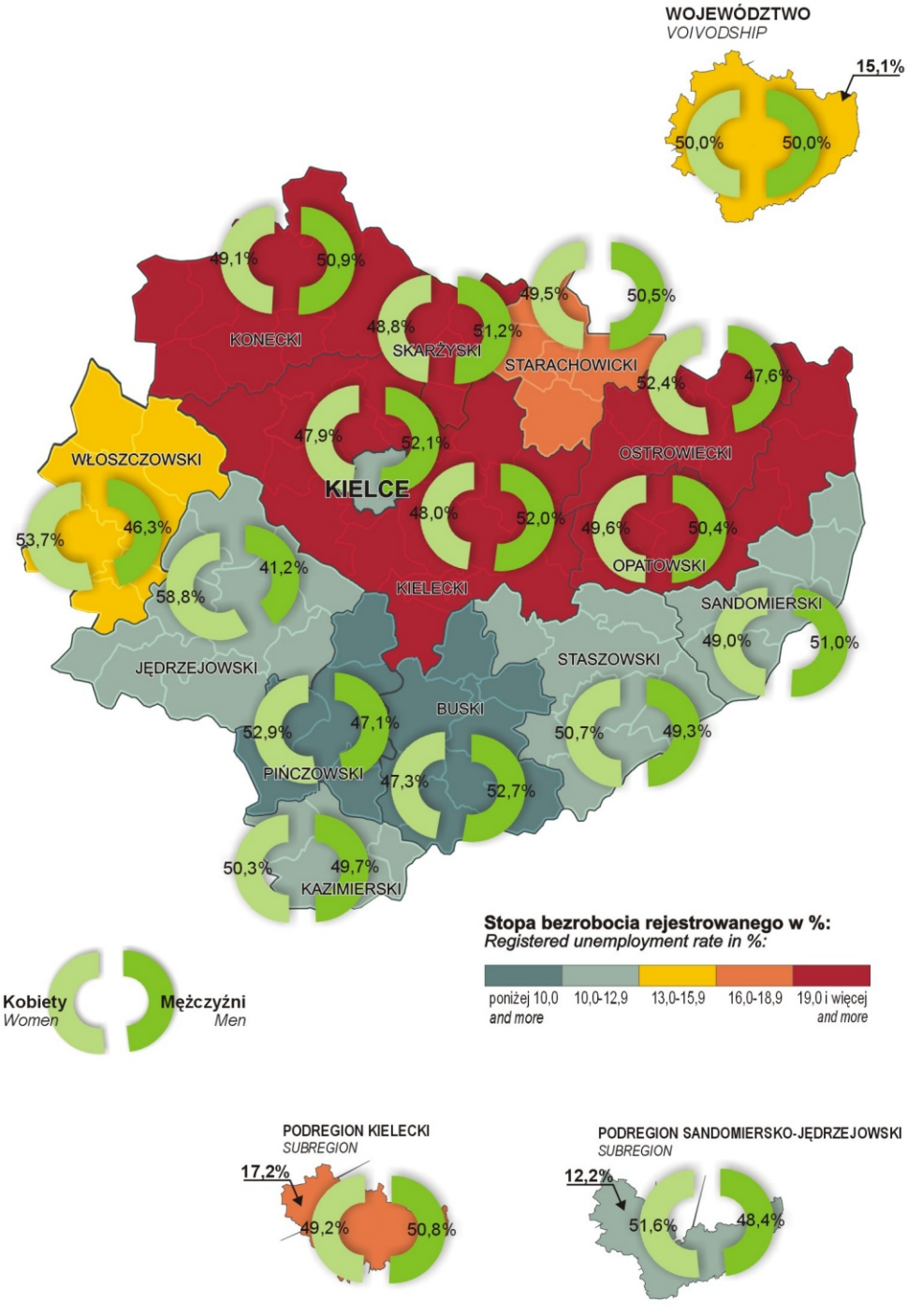

ZASOBY MIESZKANIOWE ZAMIESZKANE I MIESZKANIA ODDANE DO UŻYTKU W 2009 R.
DWELLING STOCKS AND DWELLINGS COMPLETED IN 2009

WOJEWÓDZTWO
VOIVODSHIP

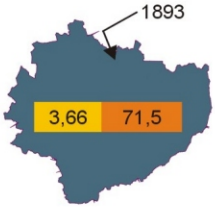

Ogółem w województwie:
Total in voivodship:

Liczba mieszkań oddanych do użytku - 1893
Number of dwellings completed

Przeciętna powierzchnia użytkowa mieszkania zamieszkanego - 71,5 m²
Average usable floor space of inhabited dwelling

Przeciętna liczba izb w mieszkaniu zamieszkanym - 3,66
Average number of rooms per inhabited dwelling

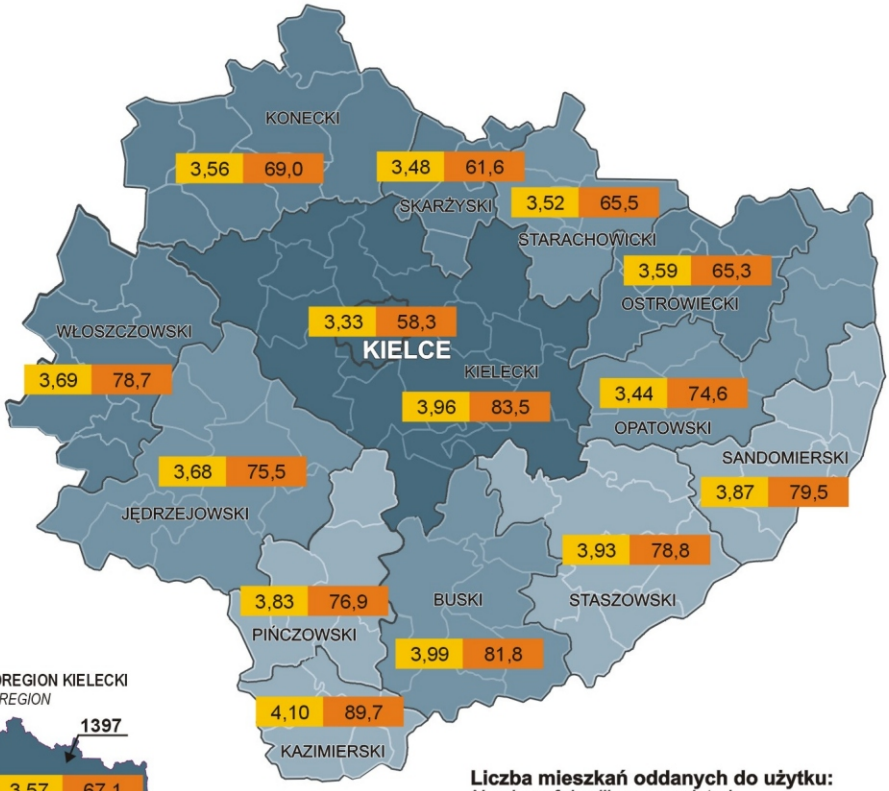

PODREGION KIELECKI
SUBREGION

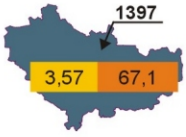

Liczba mieszkań oddanych do użytku:
Number of dwellings completed:

poniżej 50 *below*	50-89	90-129	130 i więcej *and more*

PODREGION SANDOMIERSKO-JĘDRZEJOWSKI
SUBREGION

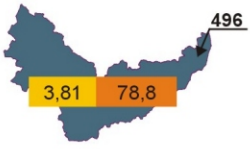

Przeciętna liczba izb w mieszkaniu zamieszkanym
Average number of rooms per inhabited dwelling

Przeciętna powierzchnia użytkowa mieszkania zamieszkanego w m²
Average usable floor space of inhabited dwelling in m²

ZUŻYCIE WODY Z WODOCIĄGÓW W GOSPODARSTWACH DOMOWYCH W 2009 R.
CONSUMPTION OF WATER FROM WATER-LINE SYSTEM IN HOUSEHOLDS IN 2009

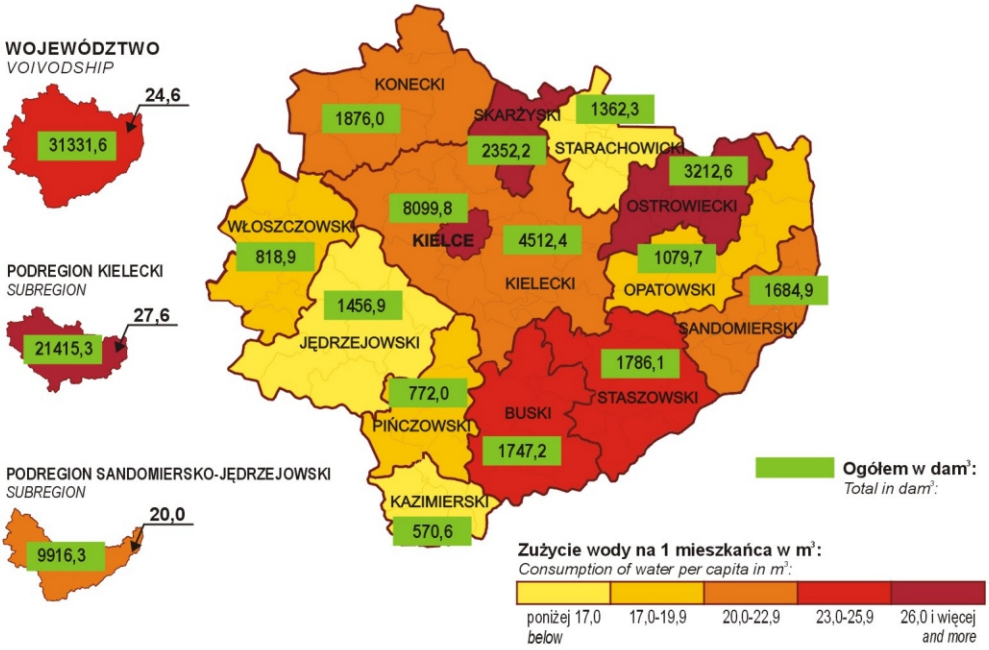

ZUŻYCIE ENERGII ELEKTRYCZNEJ I GAZU Z SIECI W GOSPODARSTWACH DOMOWYCH NA 1 MIESZKAŃCA W 2009 R.
CONSUMPTION OF ELECTRICITY AND GAS FROM GAS-LINE SYSTEM IN HOUSEHOLDS PER CAPITA IN 2009

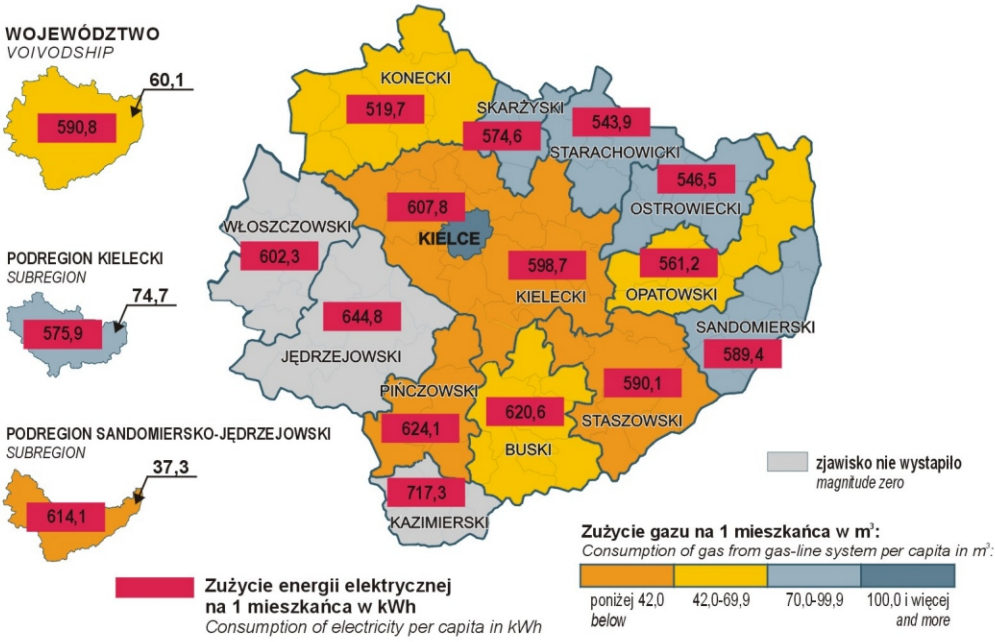

APTEKI W 2009 R. Stan w dniu 31 XII
PHARMACIES IN 2009. As of 31 XII

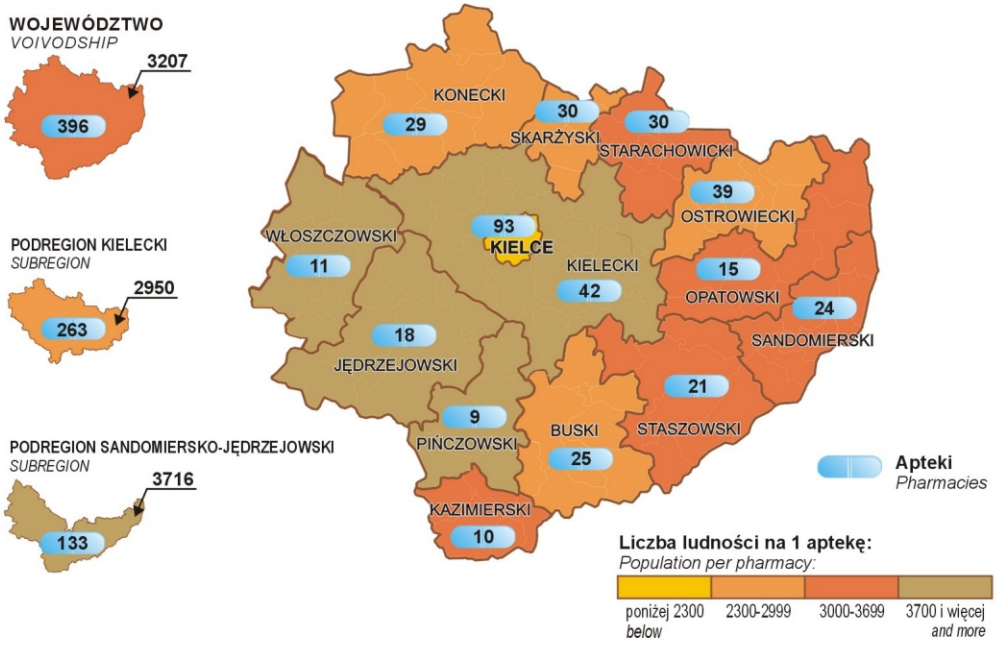

BAZA NOCLEGOWA TURYSTYKI W 2009 R.
TOURISTS ACCOMMODATION FACILITIES IN 2009

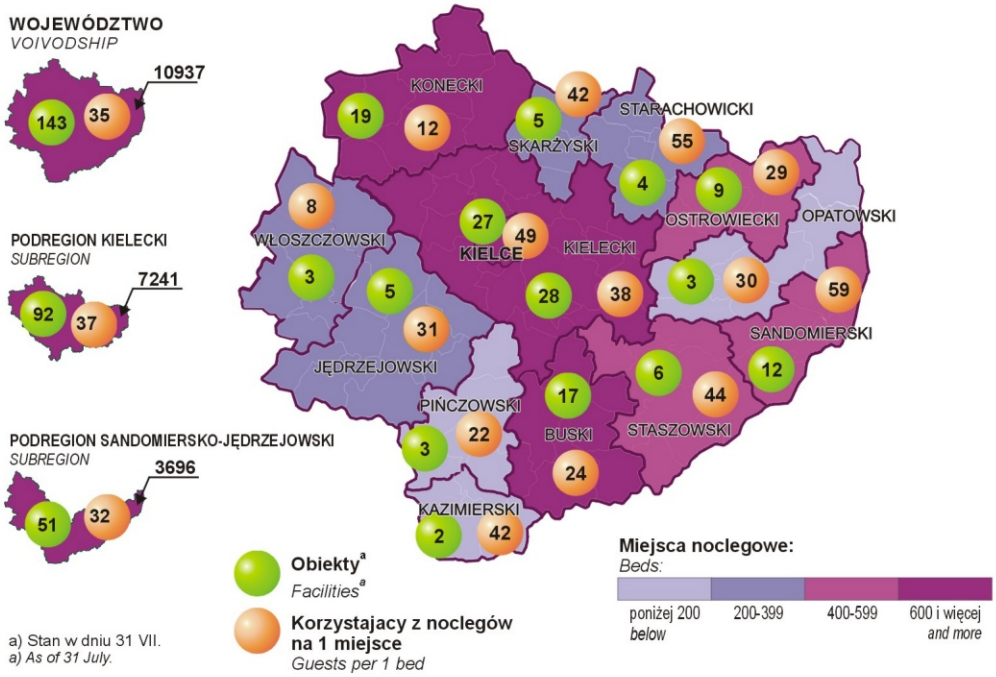

a) Stan w dniu 31 VII.
a) As of 31 July.

LESISTOŚĆ W 2009 R.
FOREST COVER IN 2009

A. WEDŁUG POWIATÓW
A. BY POWIAT

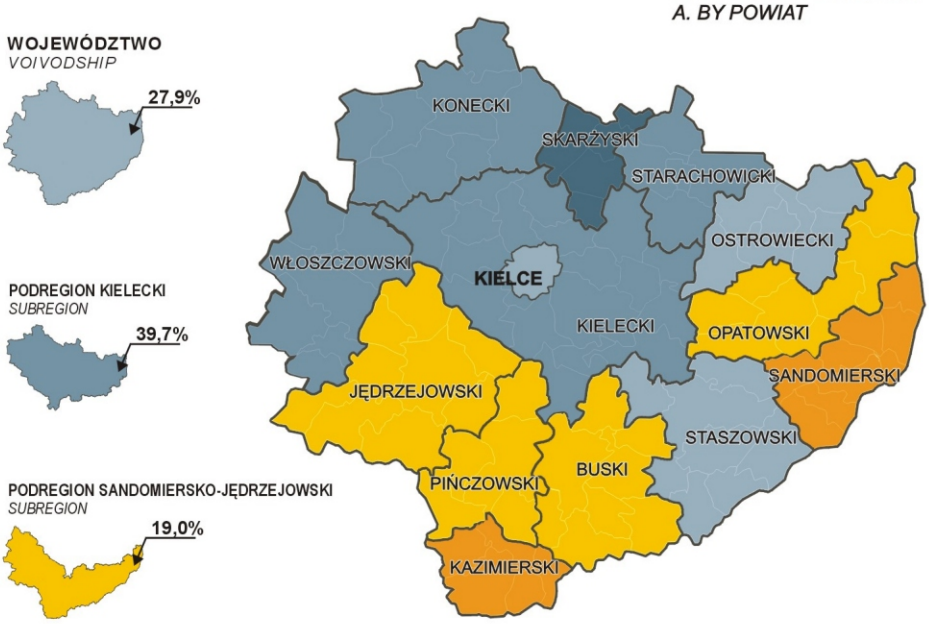

Wskaźnik lesistości w %:
Forest cover indicator in %:

poniżej 10,0 *below*	10,0-19,9	20,0-29,9	30,0-49,9	50,0 i więcej *and more*

B. WEDŁUG GMIN
B. BY GMINA

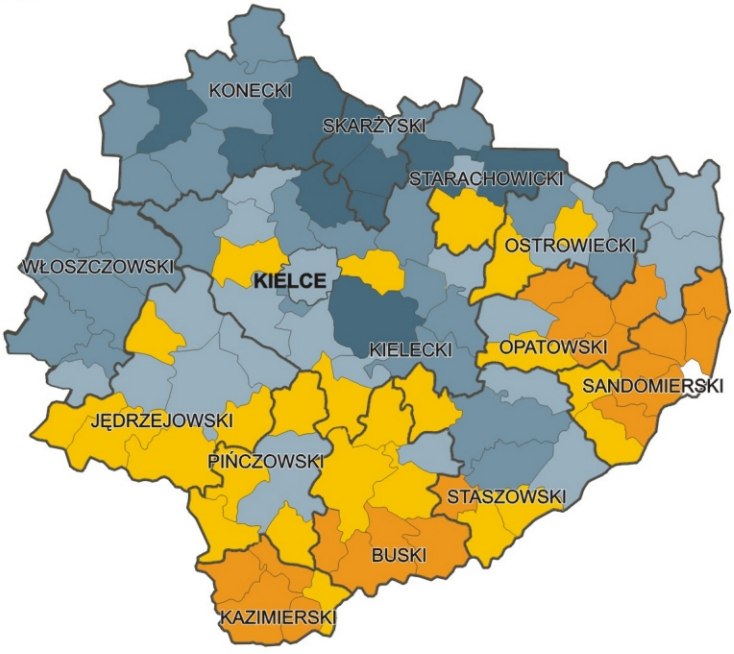

DOCHODY WŁASNE BUDŻETÓW GMIN W % DOCHODÓW OGÓŁEM W 2009 R.
OWN REVENUE OF GMINA BUDGETS IN % OF TOTAL REVENUE IN 2009

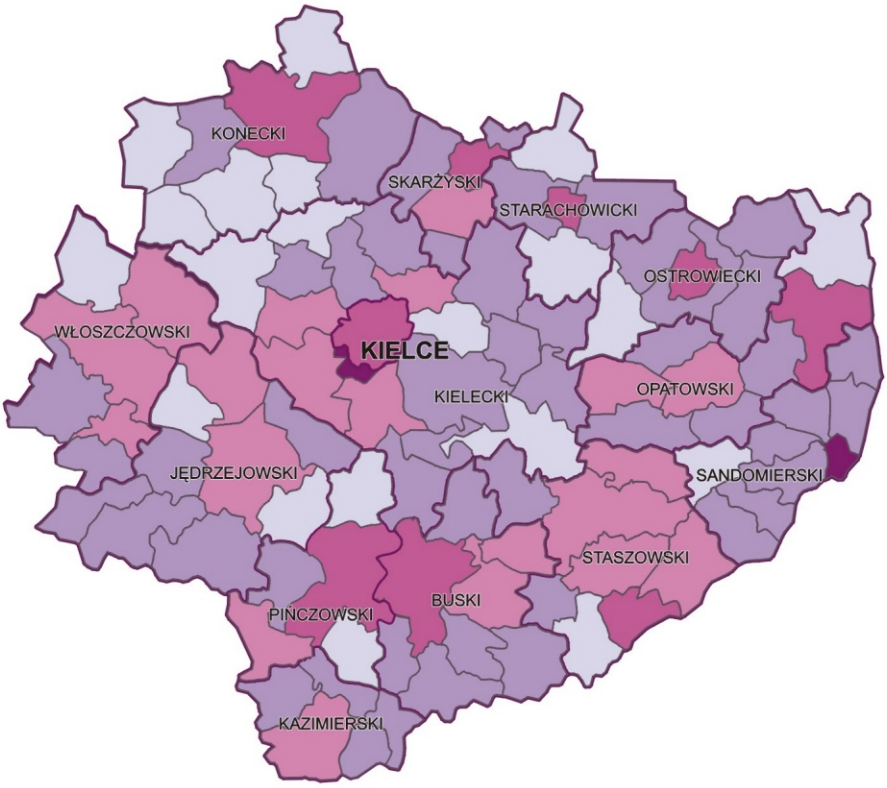

Dochody własne budżetów gmin w %:
Own revenue of gmina budgets in %:

poniżej 20,0 *below*	20,0-34,9	35,0-49,9	50,0-64,9	65,0 i więcej *and more*

WOJEWÓDZTWO
VOIVODSHIP

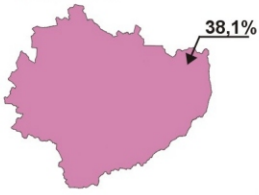

PODREGION SANDOMIERSKO-JĘDRZEJOWSKI
SUBREGION

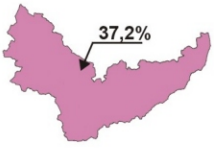

PODREGION KIELECKI
SUBREGION

DOCHODY BUDŻETÓW GMIN NA 1 MIESZKAŃCA W 2009 R.
REVENUE OF GMINAS BUDGETS PER CAPITA IN 2009

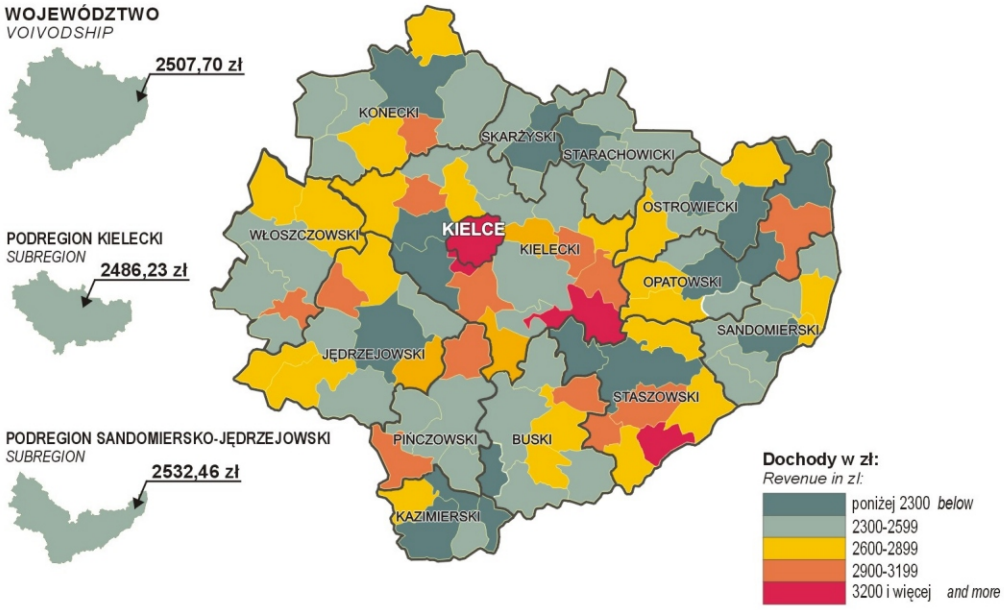

WYDATKI BUDŻETÓW GMIN NA 1 MIESZKAŃCA W 2009 R.
EXPENDITURE OF GMINAS BUDGETS PER CAPITA IN 2009

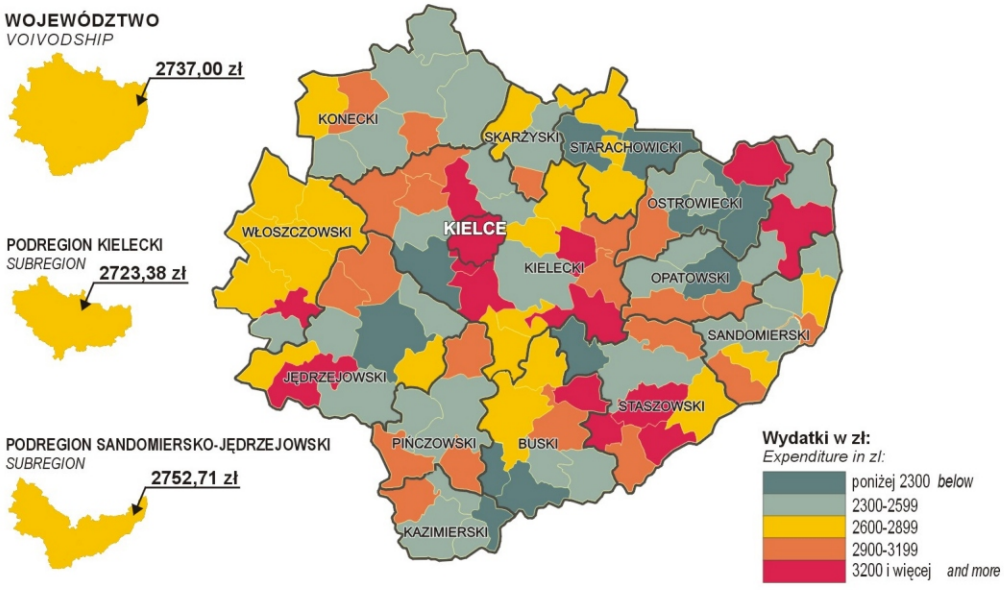

NAKŁADY INWESTYCYJNE W PRZEDSIĘBIORSTWACH [a] (ceny bieżące) NA 1 MIESZKAŃCA W ZŁ W 2009 R.

INVESTMENT OUTLAYS IN ENTERPRISES [a] (current prices) PER CAPITA IN ZL IN 2009

a) Dane dotyczą podmiotów gospodarczych, w których liczba pracujących przekracza 9 osób; według lokalizacji inwestycji.
a) Data concern economic entities employing more than 9 persons; according to investment location.

WARTOŚĆ BRUTTO ŚRODKÓW TRWAŁYCH [a] (bieżące ceny ewidencyjne) NA 1 MIESZKAŃCA W ZŁ W 2009 R. Stan w dniu 31 XII

GROSS VALUE OF FIXED ASSETS [a] (current book-keeping prices) PER CAPITA IN 2009. As of 31 XII

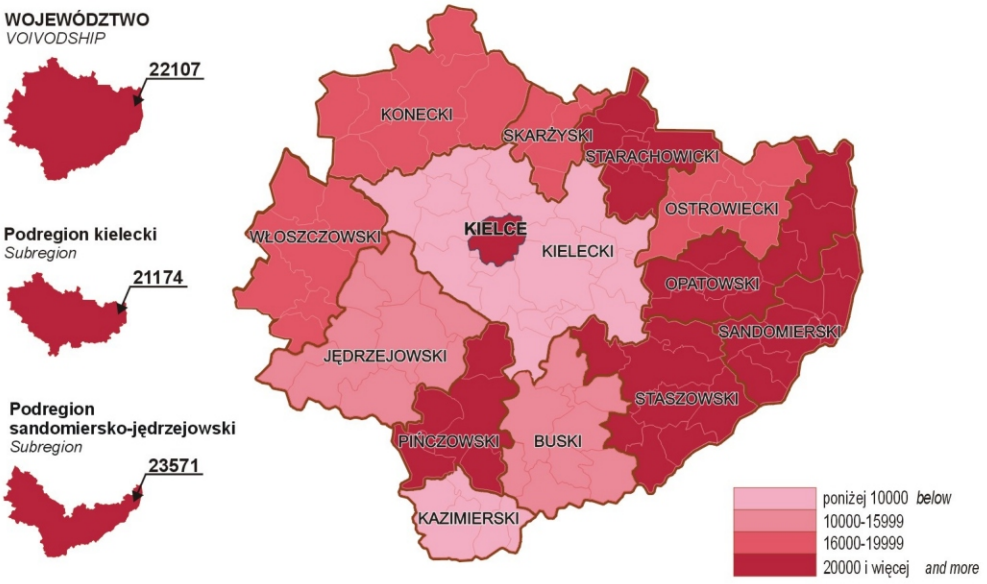

a) Dane dotyczą podmiotów gospodarczych, w których liczba pracujących przekracza 9 osób; według siedziby jednostki lokalnej.
a) Data concern economic entities employing more than 9 persons; according to local unit.

PODMIOTY GOSPODARKI NARODOWEJ[a)] ZAREJESTOWANE W REJESTRZE REGON NA 10 TYS. LUDNOŚCI W 2009 R. Stan w dniu 31 XII

ENTITIES OF THE NATIONAL ECONOMY[a)] REGISTERED IN THE REGON REGISTER PER 10 THOUS. POPULATION IN 2009. As of 31 XII

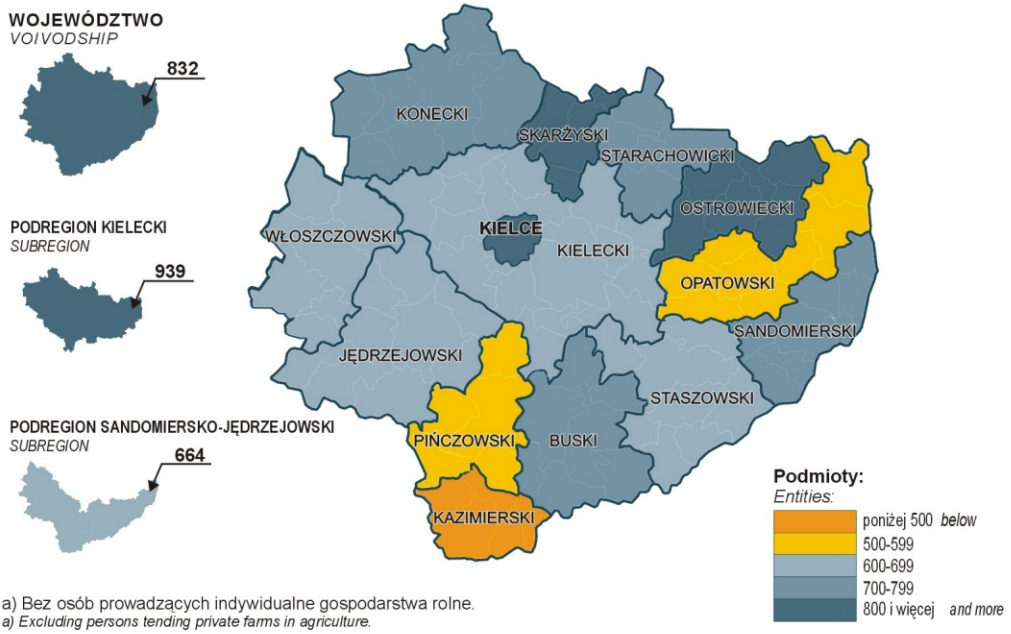

a) Bez osób prowadzących indywidualne gospodarstwa rolne.
a) Excluding persons tending private farms in agriculture.

PODMIOTY GOSPODARKI NARODOWEJ[a)] ZAREJESTOWANE W REJESTRZE REGON WEDŁUG SEKTORÓW WŁASNOŚCI W 2009 R. Stan w dniu 31 XII

ENTITIES OF THE NATIONAL ECONOMY[a)] REGISTERED IN THE REGON REGISTER BY OWNERSHIP SECTORS IN 2009. As of 31 XII

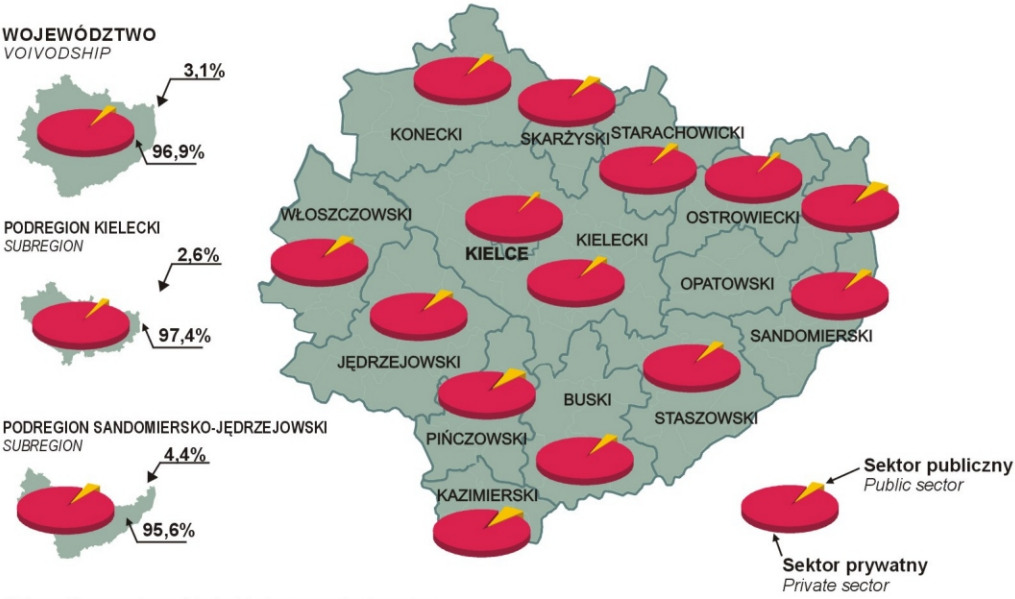

a) Bez osób prowadzących indywidualne gospodarstwa rolne.
a) Excluding persons tending private farms in agriculture.