

Dział XIII. Leśnictwo i łowiectwo Chapter XIII. Forestry and hunting

TABL. 1 (117). **POWIERZCHNIA GRUNTÓW LEŚNYCH**

Stan w dniu 31 grudnia
FOREST LAND
As of 31 December

WYSZCZEGÓLNIENIE	2015	2020	2022	2023	SPECIFICATION
O G Ó Ł E M w ha	337584	337998	338597	338312	T O T A L in ha
Lasy	331044	331283	331956	331698	Forests
Publiczne	236078	236387	237040	237160	Public
własność Skarbu Państwa	234853	234923	235406	235508	owned by the State Treasury
w tym:					of which:
w zarządzie Lasów Państwowych	224609	225214	225663	225808	managed by the State Forests
parki narodowe	7089	7089	7162	7162	national parks
własność gmin ^a	930	1227	1393	1414	owned by gminas ^a
pozostałe	295	237	241	238	others
Prywatne	94966	94896	94916	94538	Private
Grunty związane z gospodarką leśną	6540	6715	6640	6614	Land related to forest management
LESISTOŚĆ w %	28,3	28,3	28,4	28,3	FOREST COVER in %
UDZIAŁ POWIERZCHNI GRUNTÓW LEŚNYCH W POWIERZCHNI ŁĄDOWEJ WOJEWÓDZTWA w %	29,0	29,1	29,1	29,1	SHARE OF FOREST LAND IN LAND AREA OF THE VOIVODSHIP in %

a Dotyczy także gmin mających również status miasta na prawach powiatu.
a Including gminas which are also cities with powiat status.

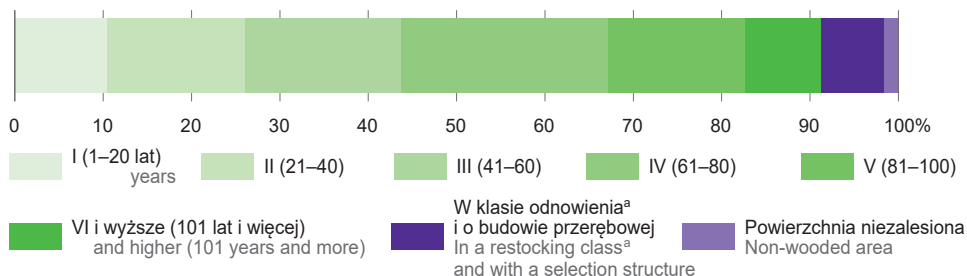
Uwaga do wykresów 1 i 2

Dane opracowano na podstawie Wielkoobszarowej Inwentaryzacji Stanu Lasów przeprowadzonej w latach 2019–2023 przez Biuro Urządzania Lasu i Geodezji Leśnej.

Note to charts 1 and 2

Data prepared on the basis of the National Forest Inventory conducted in 2019–2023 by the Bureau for Forest Management and Geodesy.

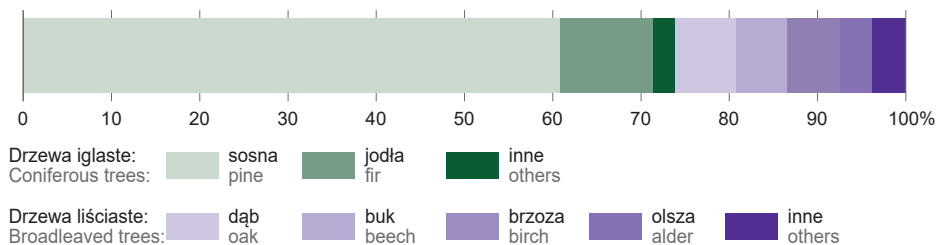
WYKRES 1 (55). **STRUKTURA POWIERZCHNI LASÓW WEDŁUG KLAS WIEKU DRZEWOSTANÓW**
CHART 1 (55). **STRUCTURE OF FOREST AREA BY AGE CLASSES OF TREE STANDS**



a Łącznie z klasą do odnowienia.
a Including a class for restocking.

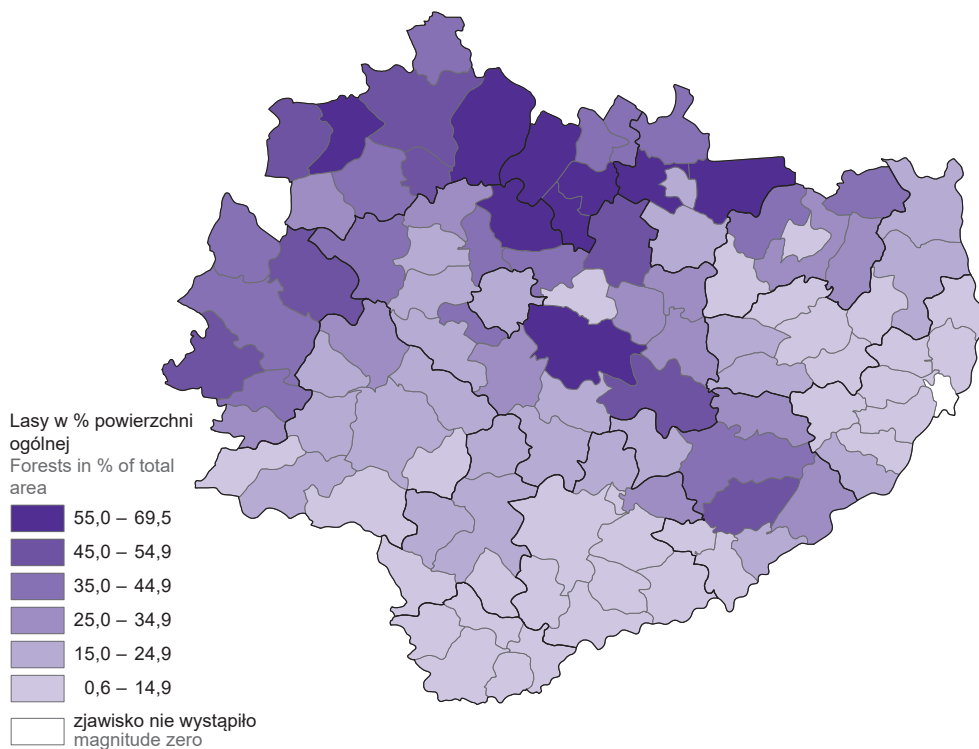
WYKRES 2 (56). **STRUKTURA POWIERZCHNI LASÓW WEDŁUG GATUNKÓW PANUJĄCYCH (przeważających) W DRZEWOSTANIE**

CHART 2 (56). **STRUCTURE OF FOREST AREA BY DOMINANT (prevailing) SPECIES IN THE TREE STANDS**



MAPA 1 (31). LESISTOŚĆ W 2023 R.

MAP 1 (31). FOREST COVER IN 2023

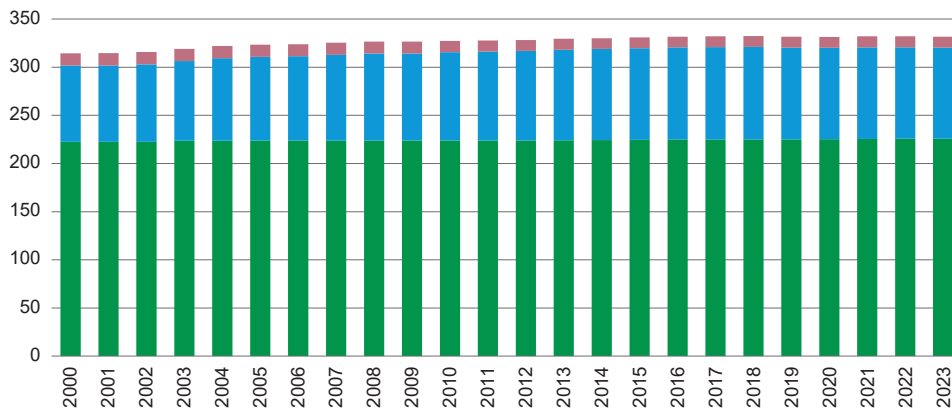


świętokrzyskie = 28,3

Powierzchnia lasów

Forest area

tys. ha
thousand ha



Lasy: w zarządzie Lasów Państwowych managed by the State Forests prywatne private pozostałe others

TABL. 2 (118). **ODNOWIENIA, ZALESIENIA I INNE PRACE HODOWLANE**
RENEWALS, AFFORESTATION AND OTHER SILVICULTURE TREATMENT ACTIVITIES

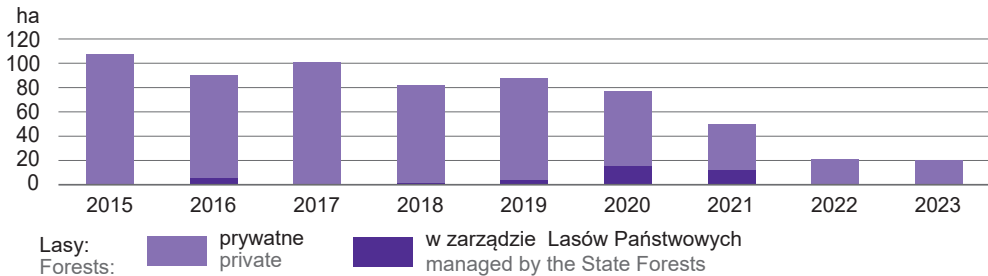
WYSZCZEGÓLNIENIE	2015	2020	2022	2023				SPECIFICATION
				ogółem grand total	lasy publiczne public forests		lasy prywatne private forests	
					razem total	w tym własność Skarbu Państwa of which owned by the State Treasury		
						w ha		
Odnowienia	1961	1879	2135	1950	1766	1765	184	Renewals
sztuczne	1632	1567	1563	1512	1422	1421	90	artificial
naturalne	329	312	572	439	344	344	95	natural
Zalesienia ^a	108	77	21	20	–	–	20	Afforestation ^a
Poprawki i uzupełnienia	237	260	269	252	97	97	155	Corrections and supplements
Pielęgnowanie lasu	9938	10451	11761	11848	10902	10902	946	Forest tending
Powierzchnia objęta trzebieżami	20883	17785	21491	20508	13088	13088	7420	Area covered by thinning cuts

a Nieużytków, gruntów rolnych nieprzydatnych do produkcji rolnej i gruntów rolnych nieużytkowanych rolniczo oraz innych gruntów nadających się do zalesienia.

a Wasteland, agricultural land not suitable for agricultural production and agricultural land not in agricultural cultivation as well as other land suitable for afforestation.

WYKRES 3 (57). **ZALESIENIA^a**

CHART 3 (57). AFFORESTATION^a

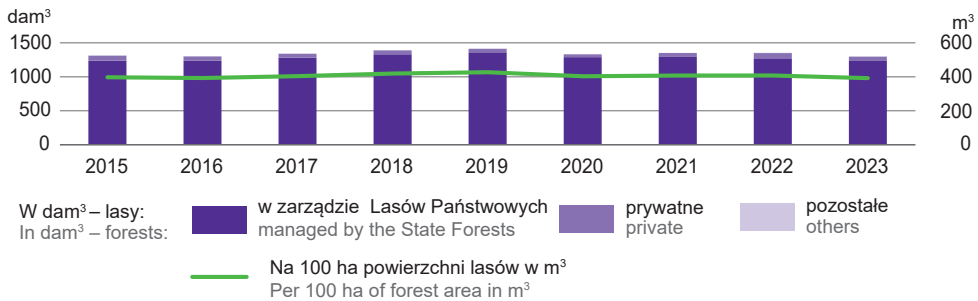


a Nieużytków, gruntów rolnych nieprzydatnych do produkcji rolnej i gruntów rolnych nieużytkowanych rolniczo oraz innych gruntów nadających się do zalesienia.

a Wasteland, agricultural land not suitable for agricultural production and agricultural land not in agricultural cultivation as well as other land suitable for afforestation.

WYKRES 4 (58). **POZYSKANIE DREWNA^a (grubizny)**

CHART 4 (58). TIMBER REMOVALS^a



a Bez pozyskania drewna (grubizny) z zadrzewień; z wyłączeniem karpiny.

a Excluding timber removals from trees and shrubs outside the forest; excluding stump wood.

TABL. 3 (119). **POZYSKANIE DREWNA^a**
REMOVALS^a

WYSZCZEGÓLNIENIE	2015	2020	2022	2023				SPECIFICATION
				ogółem grand total	las publiczne public forests		las prywatne private forests	
					razem total	w tym własność Skarbu Państwa of which owned by the State Treasury		
O G Ó Ł E M w dam³	1356,0	1365,4	1394,9	1334,5	1270,3	1270,3	64,2	T O T A L in dam³
Grubizna	1315,7	1336,7	1354,4	1301,7	1237,4	1237,4	64,2	Timber
Grubizna iglasta	1022,9	1095,8	1108,2	1071,5	1017,5	1017,4	54,1	Coniferous
w tym drewno wielkowymiarowe	599,2	661,4	611,3	598,1	570,4	570,4	27,6	of which large-size wood
Grubizna liściasta	292,8	240,8	246,2	230,1	220,0	220,0	10,2	Non-coniferous
w tym drewno wielkowymiarowe	86,4	57,1	53,7	46,1	42,3	42,3	3,8	of which large-size wood
Drewno małowymiarowe^b	40,3	28,8	40,5	32,8	32,8	32,8	-	Slash^b
Do przerobu przemysłowego	1,5	0,5	0,3	0,1	0,1	0,1	-	Slash for industrial purposes
Opałowe	38,8	28,3	40,2	32,7	32,7	32,7	-	Fuelwood
GRUBIZNA NA 100 ha POWIERZCHNI LASÓW w m³	397,4	403,5	408,0	392,4	521,8	525,4	67,9	TIMBER PER 100 ha OF FOREST AREA in m³

a Bez pozyskania drewna (grubizny) z zadrzewień; z wyłączeniem karpiny. b Wyłącznie w lasach publicznych.

a Excluding timber removals from trees and shrubs outside the forest; excluding stump wood. b Exclusively in public forests.

TABL. 4 (120). **SKUP OWOCÓW I GRZYBÓW LEŚNYCH^a ORAZ ZWIERZĄT ŁOWNYCH**
PROCUREMENT OF FOREST FRUIT AND MUSHROOMS^a AS WELL AS GAME ANIMALS

WYSZCZEGÓLNIENIE	2015	2020	2022	2023		SPECIFICATION
	w t in tonnes				Polska=100 Poland=100	
Owoce leśne	29	-	1	20	0,5	Forest fruit
Grzyby leśne	1	5	-	-	-	Forest mushrooms
Zwierzęta łowne	73	92	255	244	2,2	Game animals

a Dane dotyczą owoców i grzybów leśnych świeżych.

a Data concern fresh forest both fruit and mushrooms.

TABL. 5 (121). **POŻARY W LASACH**
FOREST FIRES

WYSZCZEGÓLNIENIE	2015	2020	2022 ^a	2023	SPECIFICATION
Liczba pożarów	665	598	443	258	Number of fires
w tym: podpalenia	433	531	399	15	of which: arsoners
nieostrożność dorosłych	165	28	25	4	negligence of adults
Powierzchnia lasów dotkniętych pożarami w ha	391,3	266,4	241,0	34,1	Area of forest burned in ha
w tym: podpalenia	268,3	246,7	216,8	2,0	of which: arsoners
nieostrożność dorosłych	110,5	5,5	16,9	0,8	negligence of adults
Przeciętna powierzchnia lasu objęta jednym pożarem w ha	0,59	0,45	0,54	0,13	Average forest area burned by a fire in ha

a Dane zmieniono w stosunku do opublikowanych w poprzedniej edycji Rocznika.

Źródło: dane z Krajowego Systemu Informacji o Pożarach Lasów prowadzonego przez Instytut Badawczy Leśnictwa.

a Data have been changed in relation to the data published in the previous edition of the Yearbook.

Source: data from the National Forest Fire Information System of maintained by the Forest Research Institute.

TABL. 6 (122). KOŁA, CZŁONKOWIE ORAZ OBWODY ŁOWIECKIE POLSKIEGO ZWIĄZKU ŁOWIECKIEGO
Stan w dniu 31 marca
CLUBS, MEMBERS AND HUNTING DISTRICTS OF THE POLISH HUNTING ASSOCIATION
As of 31 March

WYSZCZEGÓLNIENIE	2015	2020	2022	2023	SPECIFICATION
Koła łowieckie:					Hunting clubs:
liczba ^a	95	100	102	103	number ^a
członkowie ^b	3682	4202	4310	4494	members ^b
Obwody łowieckie:					Hunting districts:
liczba	203	170	202	208	number
powierzchnia w tys. ha	1040,0	843,2	1029,5	1143,5	area in thousand ha
w tym na gruntach leśnych	318,7	264,5	306,7	386,1	of which on forest land

a, b Dane grupowane według: a – siedziby koła łowieckiego, b – miejsca zamieszkania członka koła.

Źródło: dane Polskiego Związku Łowieckiego.

a, b Data grouped according to: a – the seat of a hunting club, b – a place of residence of a hunting club member.

Source: data of the Polish Hunting Association.

TABL. 7 (123). WYBRANE ZWIERZĘTA ŁOWNE^a
Stan w dniu 10 marca
SELECTED GAME ANIMALS^a
As of 10 March

ZWIERZĘTA ŁOWNE	2015	2020	2022	2023	GAME ANIMALS
W SZTUKACH IN HEADS					
Łosie	286	453	634	880	Moose
Daniele	206	302	423	430	Fallow deer
W TYSIĄCACH SZTUK IN THOUSAND HEADS					
Jelenie	3,2	4,5	4,9	5,9	Deer
Sarny	21,0	29,6	30,1	29,8	Roe deer
Dziki	5,5	2,0	1,8	2,0	Wild boars
Lisy	6,1	7,0	6,8	7,4	Foxes
Zająca	39,4	44,8	46,3	43,9	Hares
Bażanty	38,0	39,8	39,5	40,4	Pheasants
Kuropatwy	28,9	34,7	31,1	26,5	Partridges

a Dane szacunkowe.

Źródło: dane Dyrekcji Generalnej Lasów Państwowych, Polskiego Związku Łowieckiego oraz innych jednostek prowadzących ośrodki hodowli zwierzęcy.

a Estimated data.

Source: data of the General Directorate of the State Forests, the Polish Hunting Association and other units running game breeding centres.

TABL. 8 (124). ODSTRZAŁ WYBRANYCH ZWIERZĄT ŁOWNYCH^a
SELECTED GAME ANIMALS SHOT^a

ZWIERZĘTA ŁOWNE	2015/16	2020/21	2022/23	2023/24	GAME ANIMALS
	w szt.	w szt.	in heads	in heads	
Daniele	42	63	25	76	Fallow deer
Jelenie	777	1194	1426	1667	Deer
Sarny	4141	5595	5756	6090	Roe deer
Dziki	4827	4283	4894	5810	Wild boars
Lisy	4847	5815	5801	6340	Foxes
Zająca	2909	43	2205	2011	Hares
Bażanty	10949	26343	6653	7221	Pheasants
Kuropatwy	419	169	24	85	Partridges

a W łowieckim roku gospodarczym liczonym od 1 kwietnia danego roku do 31 marca roku następnego.

Źródło: dane Dyrekcji Generalnej Lasów Państwowych, Polskiego Związku Łowieckiego oraz innych jednostek prowadzących ośrodki hodowli zwierzęcy.

a In a hunting economic year defined from 1 April of a given year to 31 March of the following year.

Source: data of the General Directorate of the State Forests, the Polish Hunting Association and other units running game breeding centres.