

Dzień Ziemi

22 kwietnia 2020 r.

Województwo świętokrzyskie

Powierzchnia ogólna
województwa w 2019 r.
(stan w dniu 1 stycznia)

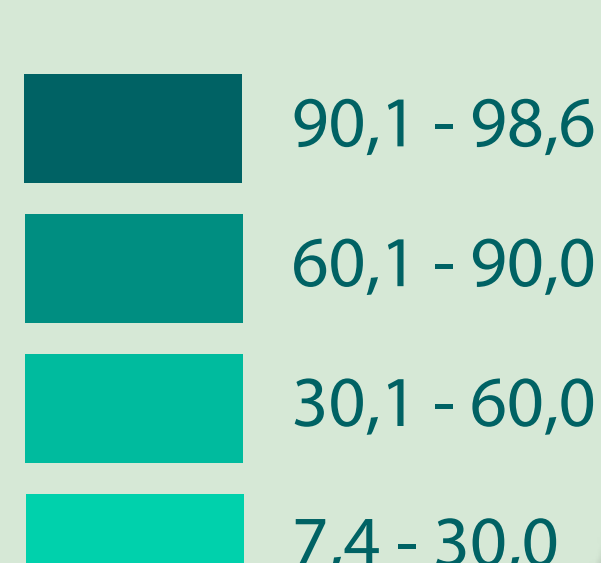
w tym:

użytki rolne **64,7%**
grunty leśne, zadrzewione i zakrzewione **28,8%**
grunty zabudowane i zurbanizowane **4,8%**
grunty pod wodami **0,7%**

1171,1 tys. ha

2018 r.

w % powierzchni ogółem



761,5
tys. ha

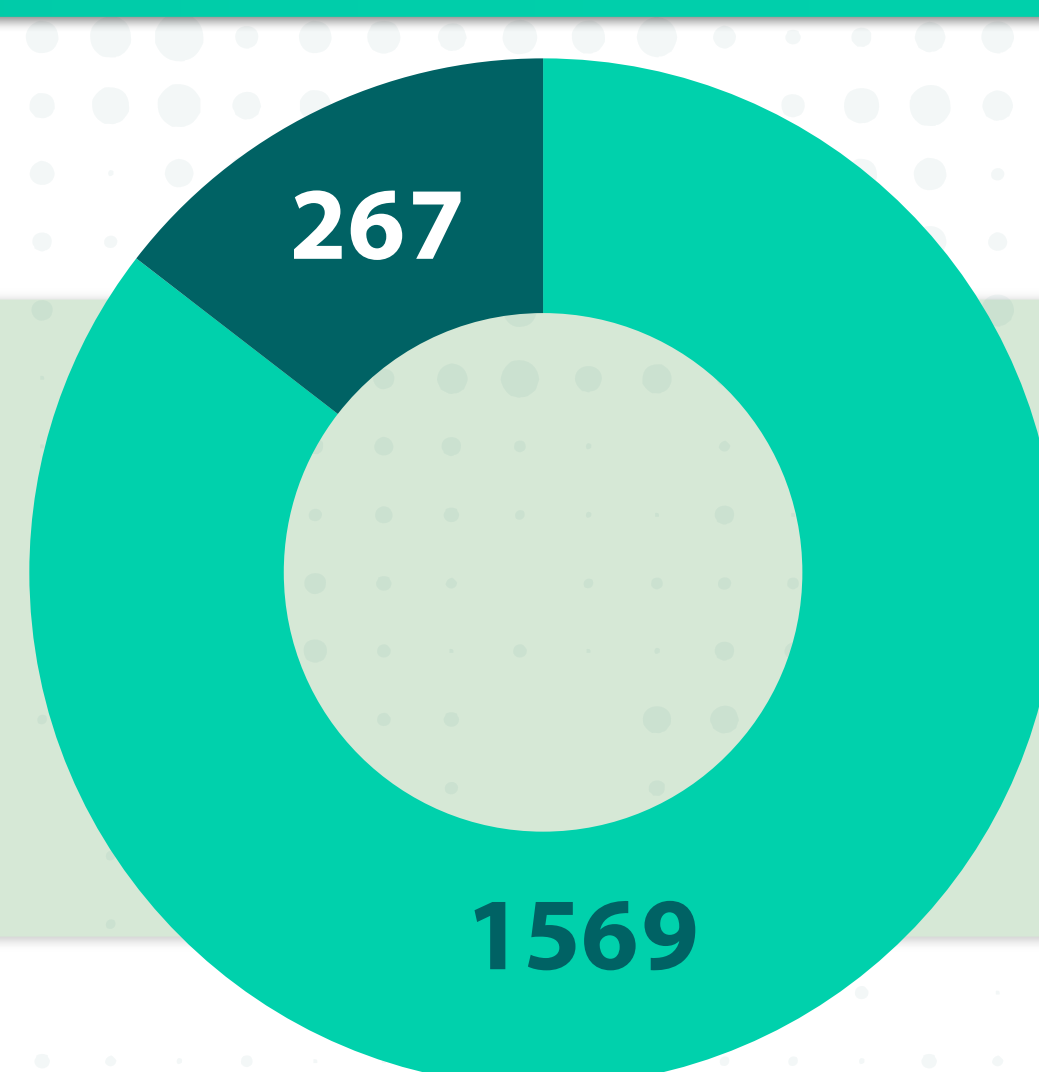
Powierzchnia o szczególnych
walorach przyrodniczych
prawnie chroniona

Pomniki przyrody

w tym:

pojedyncze drzewa	466
grupy drzew	97
aleje	14
głazy	28
skałki, grotty, jaskinie i inne	114

Odnowienia i zalesienia
(w ha)



szuczne
naturalne

Oczyszczalnie
ścieków

Przemysłowe	
mechaniczne	14
chemiczne	2
biologiczne	21
z podwyższonym usuwaniem biogenów	1
Komunalne	
biologiczne	76
z podwyższonym usuwaniem biogenów	35

Zakłady⁹
odprowadzające
ścieki

Ogółem	73
w tym:	
posiadające oczyszczalnie ścieków	28
odprowadzające ścieki bezpośrednio do wód lub do ziemi	34

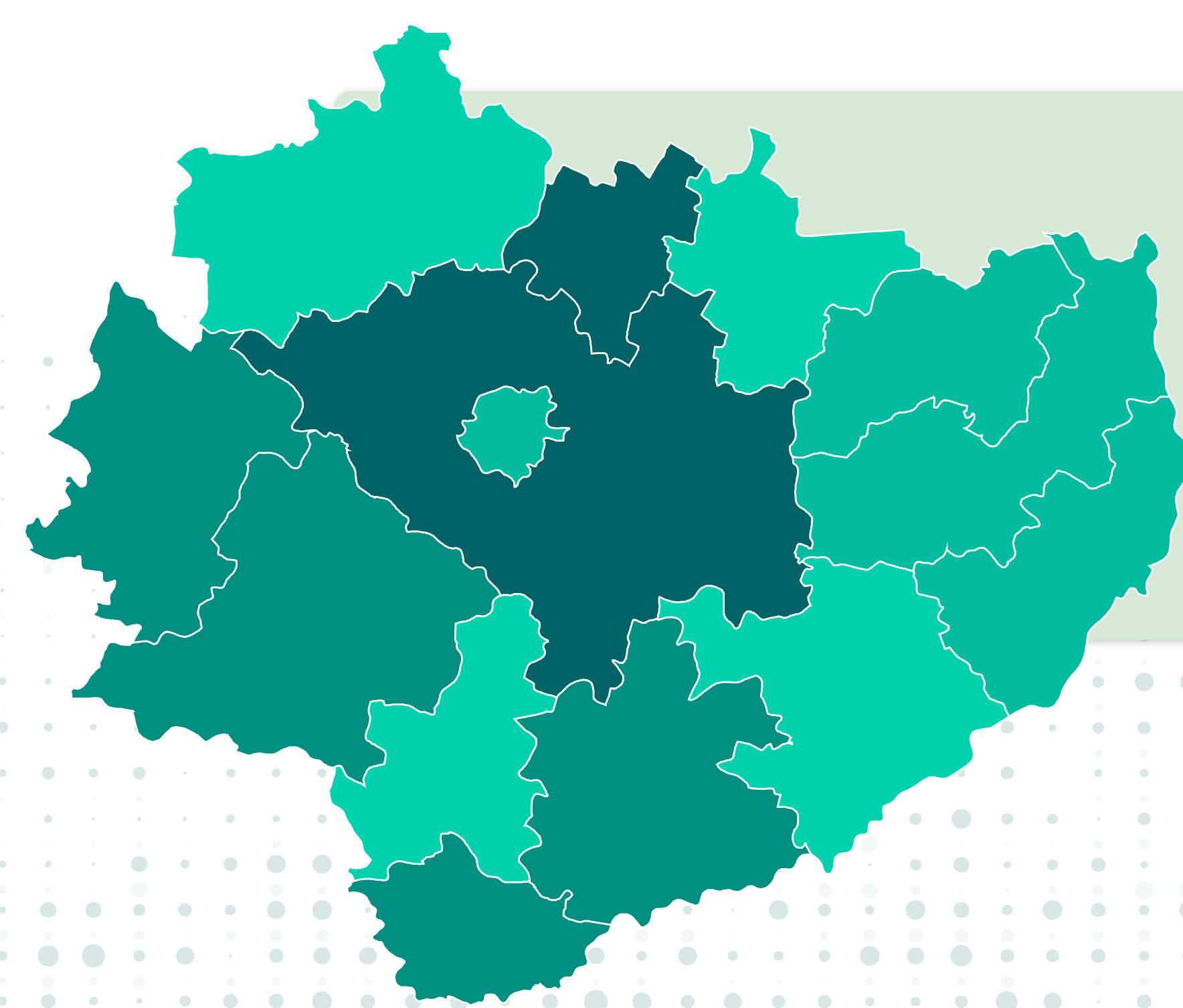
⁹Bez przedsiębiorstw i zakładów wodociągowo-kanalizacyjnych.

Ludność korzystająca
z oczyszczalni ścieków

Ogółem w tys.	798,4
w % ludności ogółem	64,3

Odpady wytworzone
w ciągu roku (z wyłączeniem
odpadów komunalnych)

Ogółem w tys. ton	5026,0
w tym:	
poddane odzyskowi	1291,8
unieszkodliwione	1893,8



69,9
tys. ton

Odpady komunalne
zebrane selektywnie

Przy publikowaniu danych prosimy o podanie źródła