TABL. 1 (123). **POWIERZCHNIA GRUNTÓW LEŚNYCH**
Stan w dniu 31 grudnia
FOREST LAND
As of 31 December

WYSZCZEGÓLNIENIE	2015	2019	2020	2022	SPECIFICATION
O G Ó Ł E M w ha	**337584**	**338381**	**337998**	**338597**	**T O T A L in ha**
Lasy	**331044**	**331699**	**331283**	**331956**	**Forests**
Publiczne	236078	236409	236387	243535	Public
własność Skarbu Państwa	234853	234943	234923	241896	owned by the State Treasury
w tym:					of which:
w zarządzie Lasów Państwowych	224609	225116	225214	232031	managed by the State Forests
parki narodowe	7089	7089	7089	7273	national parks
własność gmin	930	1225	1227	1398	gmina owned
pozostałe	**295**	241	237	240	others
Prywatne	94966	95289	94896	95062	Private
Grunty związane z gospodarką leśną	**6540**	**6682**	**6715**	**6640**	**Land connected with silviculture**
LESISTOŚĆ w %	**28,3**	**28,3**	**28,3**	**28,4**	**FOREST COVER in %**
UDZIAŁ POWIERZCHNI GRUNTÓW LEŚNYCH W POWIERZCHNI LĄDOWEJ WOJEWÓDZTWA w %	**29,0**	**29,1**	**29,1**	**29,1**	**SHARE OF FOREST LAND IN LAND AREA OF THE VOIVODSHIP in %**

Uwaga do wykresów 1 i 2
Dane opracowano na podstawie Wielkoobszarowej Inwentaryzacji Stanu Lasów przeprowadzonej w latach 2018–2022 przez Biuro Urządzania Lasu i Geodezji Leśnej.
Note to charts 1 and 2
Data prepared on the basis of the National Forest Inventory conducted in 2018–2022 by the Bureau for Forest Management and Geodesy.

WYKRES 1 (57). **STRUKTURA POWIERZCHNI LASÓW WEDŁUG KLAS WIEKU DRZEWOSTANÓW**
CHART 1 (57). STRUCTURE OF FOREST AREA BY AGE CLASSES OF TREE STANDS

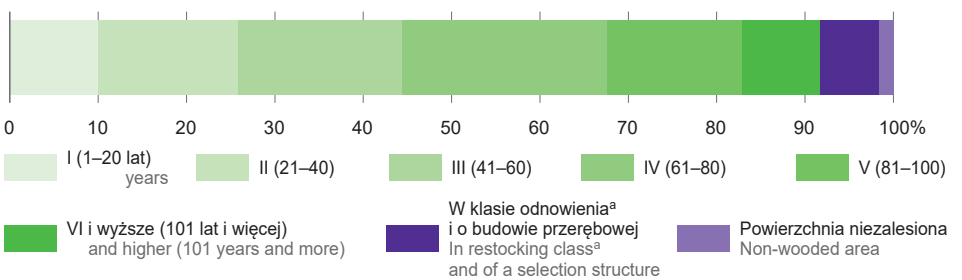

a Łącznie z klasą do odnowienia.
a Including class for restocking.

WYKRES 2 (58). **STRUKTURA POWIERZCHNI LASÓW WEDŁUG GATUNKÓW PANUJĄCYCH (przeważających) W DRZEWOSTANIE**
CHART 2 (58). STRUCTURE OF FOREST AREA BY DOMINANT (prevailing) SPECIES IN THE TREE STANDS

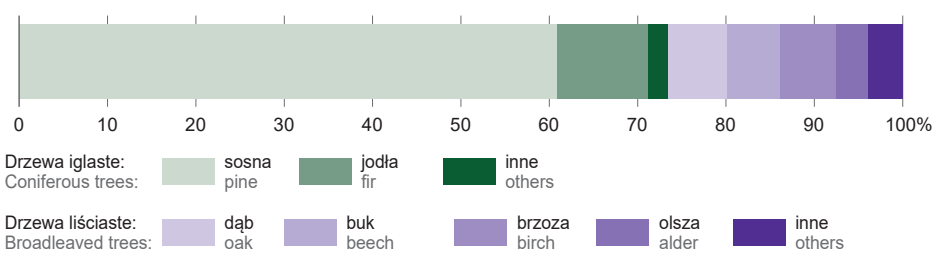

MAPA 1 (31). **LESISTOŚĆ W 2022 R.**
MAP 1 (31). FOREST COVER IN 2022

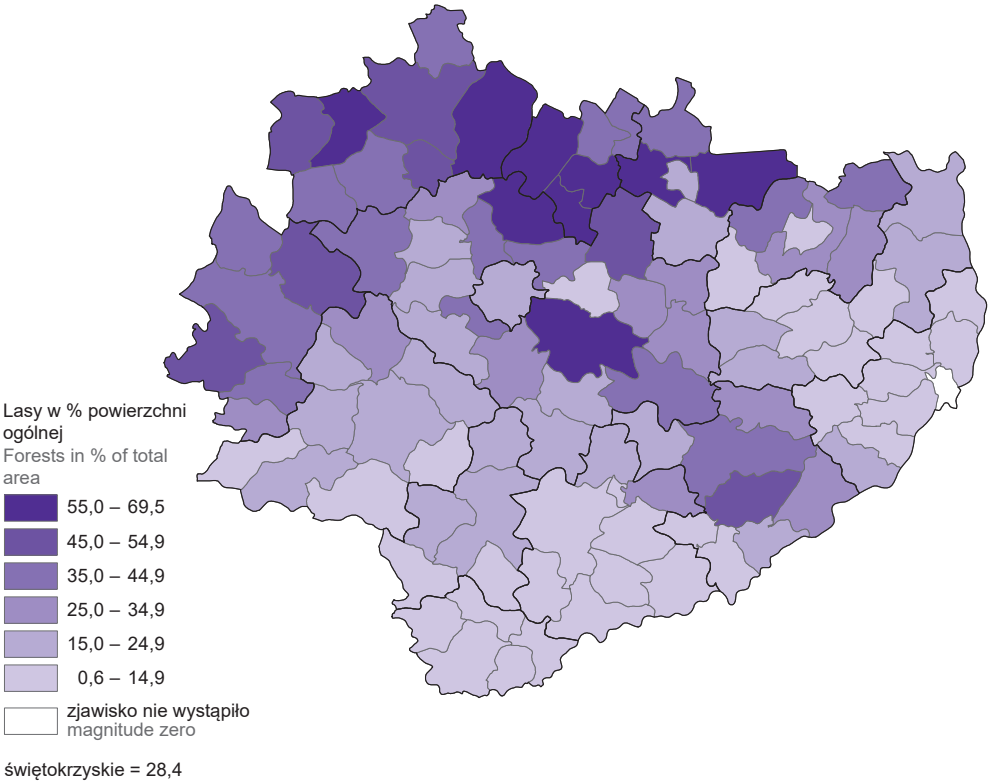

Powierzchnia lasów
Forest area

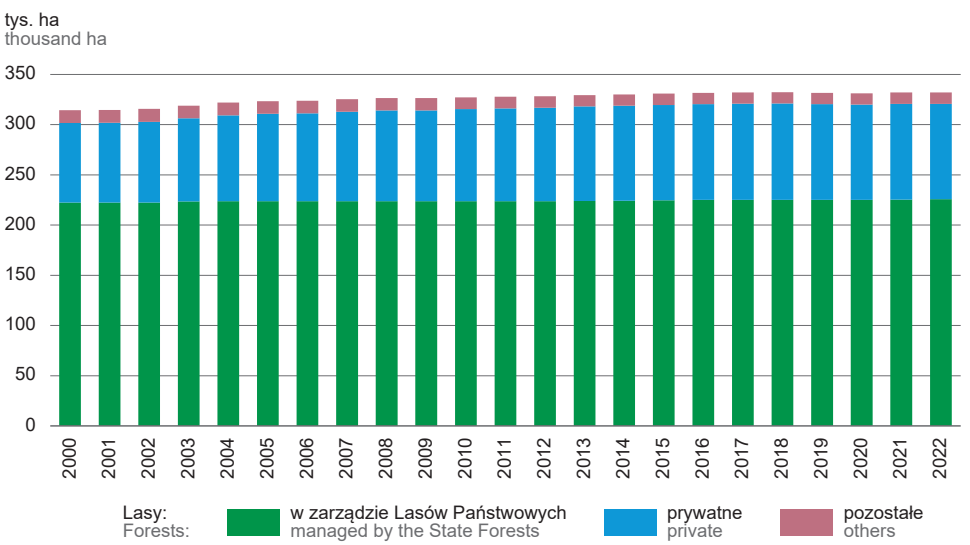

TABL. 2 (124). **ODNOWIENIA, ZALESIENIA I INNE PRACE HODOWLANE**
RENEWALS, AFFORESTATION AND OTHER SILVICULTURE OPERATIONS

WYSZCZEGÓLNIENIE	2015	2019	2020	2022				SPECIFICATION
				ogółem grand total	lasy publiczne public forests		lasy prywatne[a] private forests[a]	
					razem total	w tym własność Skarbu Państwa of which owned by the State Treasury		
	w ha in ha							
Odnowienia i zalesienia	2069	1855	1956	2156	1883	1883	273	Renewals and afforestation
Odnowienia	1961	1768	1879	2135	1883	1883	252	Renewals
sztuczne[b]	1632	1416	1567	1563	1470	1470	93	artificial[b]
naturalne	329	353	312	572	413	413	159	natural
Zalesienia[c]	108	87	77	21	0	0	21	Afforestation[c]
Poprawki i uzupełnienia	237	280	260	269	119	119	150	Replantings and refillings
Pielęgnowanie lasu	9938	10173	10451	11761	10816	10816	945	Forest tending
Powierzchnia objęta trzebieżami	20883	20002	17785	21491	14062	14030	7429	Area under thinning operations

a Dane szacunkowe. b Łącznie z odnowieniami pod osłoną drzewostanów. c Użytków rolnych nieprzydatnych do produkcji rolnej i nieużytków określonych w miejscowym planie zagospodarowania przestrzennego lub decyzji o warunkach zabudowy i zagospodarowania terenu.
a Estimated data. b Including renewals under tree stand cover. c Agricultural land not suitable for agricultural production and wasteland designated for afforestation in a land development plan or a decision on building conditions and area development.

WYKRES 3 (59). **ZALESIENIA GRUNTÓW NIELEŚNYCH**
CHART 3 (59). AFFORESTATION OF NON-FOREST LAND

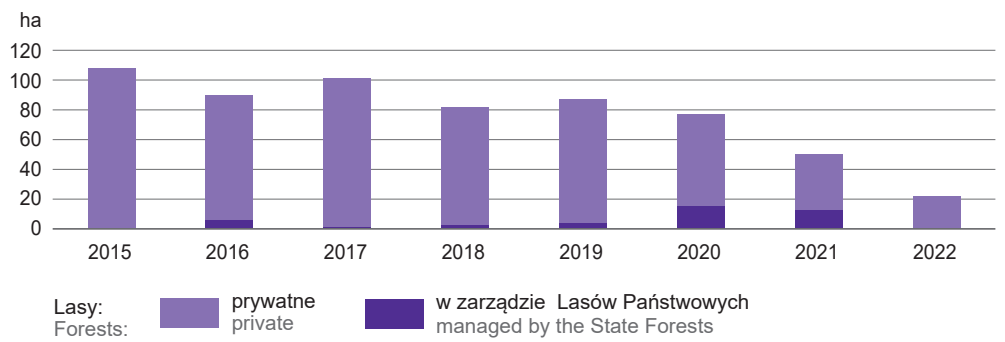

WYKRES 4 (60). **POZYSKANIE DREWNA (grubizny)[a]**
CHART 4 (60). REMOVALS (of timber)[a]

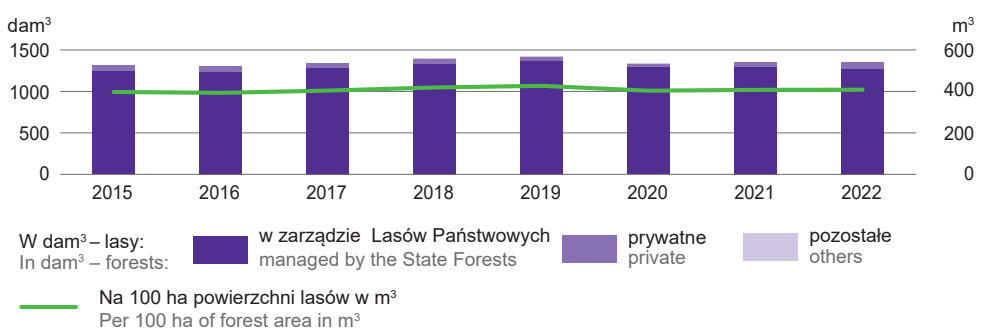

a Bez pozyskania drewna (grubizny) z zadrzewień; z wyłączeniem karpiny.
a Excluding (timber) removals from afforestated areas; excluding stump wood.

TABL. 3 (125). **POZYSKANIE DREWNA[a]**
REMOVALS[a]

WYSZCZEGÓLNIENIE	2015	2019	2020	2022				SPECIFICATION
				ogółem grand total	lasy publiczne public forests		lasy prywatne private forests	
					razem total	w tym własność Skarbu Państwa of which owned by the State Treasury		
O G Ó Ł E M w dam³	**1356,0**	**1442,8**	**1365,4**	**1394,9**	**1317,1**	**1314,9**	**77,8**	**T O T A L in dam³**
Grubizna	**1315,7**	**1416,2**	**1336,7**	**1354,4**	**1276,6**	**1274,5**	**77,8**	**Timber**
Grubizna iglasta	1022,9	1138,5	1095,8	1108,2	1045,2	1043,1	62,9	Coniferous
w tym drewno wielkowymiarowe	599,2	644,0	661,4	611,3	573,5	572,1	37,8	of which large-size wood
Grubizna liściasta	292,8	277,7	240,8	246,2	231,4	231,3	14,8	Non-coniferous
w tym drewno wielkowymiarowe	86,4	68,2	57,1	53,7	46,8	46,8	6,9	of which large-size wood
Drewno małowymiarowe[b]	**40,3**	**26,6**	**28,8**	**40,5**	**40,5**	**40,5**	**–**	**Slash[b]**
Do przerobu przemysłowego	1,5	0,4	0,5	0,3	0,3	0,3	–	Slash for industrial purposes
Opałowe	38,8	26,3	28,3	40,2	40,2	40,2	–	Firewood
GRUBIZNA NA 100 ha POWIERZCHNI LASÓW w m³	**397,4**	**427,0**	**403,5**	**408,0**	**538,6**	**541,4**	**81,9**	**TIMBER PER 100 ha OF FOREST AREA in m³**

a Bez pozyskania drewna (grubizny) z zadrzewień; z wyłączeniem karpiny. b Wyłącznie w lasach publicznych.
a Excluding removals (of timber) from afforestated areas; excluding stump wood. b Solely in public forests.

TABL. 4 (126). **SKUP OWOCÓW I GRZYBÓW LEŚNYCH[a] ORAZ ZWIERZYNY ŁOWNEJ**
PROCUREMENT OF FOREST FRUIT AND MUSHROOMS[a] AS WELL AS GAME ANIMALS

WYSZCZEGÓLNIENIE	2015	2019	2020	2022		SPECIFICATION
	w t in tonnes				Polska=100 Poland=100	
Owoce leśne	29	7	–	1	0,0	Forest fruit
Grzyby leśne	1	18	5	–	.	Forest mushrooms
Zwierzyna łowna	73	138	92	255	2,5	Game animals

a Dane dotyczą owoców i grzybów leśnych świeżych.
a Data concern fresh forest fruit and mushrooms.

TABL. 5 (127). **POŻARY W LASACH**
FOREST FIRES

WYSZCZEGÓLNIENIE	2015	2019	2020	2022	SPECIFICATION
Pożary	665	609	598	497	Number of fires
w tym: podpalenia	433	505	531	444	of which: arsons
nieostrożność dorosłych	165	40	28	30	negligence of adults
Powierzchnia lasów dotkniętych pożarami w ha	391,3	274,9	266,4	253,4	Area of forest burned in ha
w tym: podpalenia	268,3	248,8	246,7	227,7	of which: arsons
nieostrożność dorosłych	110,5	14,8	5,5	17,2	negligence of adults
Przeciętna powierzchnia lasu objęta jednym pożarem w ha	0,59	0,45	0,45	0,51	Average forest area burned by a fire in ha

Ź r ó d ł o: dane z Krajowego Systemu Informacji o Pożarach Lasów prowadzonego przez Instytut Badawczy Leśnictwa.
S o u r c e: data of the National Forest Fire Information System of held by the Forest Research Institute.

TABL. 6 (128). **KOŁA, CZŁONKOWIE ORAZ OBWODY ŁOWIECKIE POLSKIEGO ZWIĄZKU ŁOWIECKIEGO**
Stan w dniu 31 marca
CLUBS, MEMBERS AND HUNTING DISTRICTS OF THE POLISH HUNTING ASSOCIATION
As of 31 March

WYSZCZEGÓLNIENIE	2015	2019	2020	2022	SPECIFICATION
Koła łowieckie:					Hunting clubs:
liczba[a]	95	94	100	102	number[a]
członkowie[b]	3682	4143	4202	4310	members[b]
Obwody łowieckie:					Hunting districts:
liczba	203	203	170	202	number
powierzchnia w tys. ha	1040,0	1047,4	843,2	1029,5	area in thousand ha
w tym na gruntach leśnych	318,7	324,6	264,5	306,7	of which on forest land

a, b Dane grupowane według: a – siedziby koła łowieckiego, b – miejsca zamieszkania członka koła.
Ź r ó d ł o: dane Polskiego Związku Łowieckiego.
a, b Data grouped according to: a – the seat of a hunting club, b – a place of residence of a hunting club member.
S o u r c e: data of the Polish Hunting Association.

TABL. 7 (129). **WYBRANE ZWIERZĘTA ŁOWNE[a]**
Stan w dniu 10 marca
SELECTED GAME SPECIES[a]
As of 10 March

ZWIERZĘTA ŁOWNE	2015	2019	2020	2022	GAME SPECIES
W SZTUKACH IN HEADS					
Łosie	286	413	453	634	Moose
Daniele	206	287	302	423	Fallow deer
W TYSIĄCACH SZTUK IN THOUSAND HEADS					
Jelenie	3,2	4,5	4,5	4,9	Deer
Sarny	21,0	30,3	29,6	30,1	Roe deer
Dziki	5,5	1,9	2,0	1,8	Wild boars
Lisy	6,1	6,3	7,0	6,8	Foxes
Zające	39,4	44,3	44,8	46,3	Hares
Bażanty	38,0	39,5	39,8	39,5	Pheasants
Kuropatwy	28,9	36,0	34,7	31,1	Partridges

a Dane szacunkowe. b Dane nie obejmują ośrodków hodowli zwierzyny zarządzanych przez Lasy Państwowe.
Ź r ó d ł o: dane Dyrekcji Generalnej Lasów Państwowych, Polskiego Związku Łowieckiego oraz innych jednostek prowadzących ośrodki hodowli zwierzyny.
a Estimated data. b Data excluding game breeding centres managed by the State Forests.
S o u r c e: data of the General Directorate of the State Forests, the Polish Hunting Association and other units running game breeding centres.

TABL. 8 (130). **ODSTRZAŁ WYBRANYCH ZWIERZĄT ŁOWNYCH[a]**
SHOOTING OF SELECTED GAME SPECIES[a]

ZWIERZĘTA ŁOWNE	2015/16	2019/20	2020/21	2022/23	GAME SPECIES
	w szt. in heads				
Daniele	42	20	63	25	Fallow deer
Jelenie	777	1141	1194	1426	Deer
Sarny	4141	5759	5595	5756	Roe deer
Dziki	4827	7412	4283	4894	Wild boars
Lisy	4847	6031	5815	5801	Foxes
Zające	2909	1994	43	2205	Hares
Bażanty	10949	9220	26343	6653	Pheasants
Kuropatwy	419	244	169	24	Partridges

a W łowieckim roku gospodarczym liczonym od 1 kwietnia danego roku do 31 marca roku następnego.
Ź r ó d ł o: dane Dyrekcji Generalnej Lasów Państwowych, Polskiego Związku Łowieckiego oraz innych jednostek prowadzących ośrodki hodowli zwierzyny.
a In a hunting economic year defined from 1 April of a given year to 31 March of the following year.
S o u r c e: data of the General Directorate of the State Forests, Polish the Hunting Association and other units running game breeding centres.