

Transport

1. Dane dotyczące ogólnej długości **linii kolejowych eksploatowanych** w dniu 31 grudnia ustalono jako sumę długości linii kolejowych normalnotorowych, wąskotorowych i szerokotorowych (dane o długości tych linii ujęto w długości linii normalnotorowych) czynnych w tym dniu.

Linia kolejowa jest to element sieci kolejowej pomiędzy dwiema stacjami węzłowymi (lub krańcowymi).

2. **Drogi publiczne** ze względu na funkcje w sieci drogowej dzielą się według przepisów ustawy z dnia 21 marca 1985 r. o drogach publicznych (Dz. U. z 2022 r. poz. 1693, z późn. zmianami) na następujące kategorie: drogi krajowe, wojewódzkie, powiatowe i gminne. Drogi publiczne ze względu na rodzaj nawierzchni dzielą się na drogi o nawierzchni twardej oraz drogi o nawierzchni gruntowej. Do dróg o nawierzchni twardej zalicza się drogi o nawierzchni twardej ulepszonej (z kostki kamiennej, klinkieru, betonu, z płyt kamiennie-betonowych, bitumu) oraz drogi o nawierzchni nieulepszonej (o nawierzchni tłuczniowej i brukowej).

3. Informacje o **pojazdach samochodowych i ciągnikach zarejestrowanych** od 2009 r. prezentowane są według centralnej ewidencji pojazdów prowadzonej przez Kancelarię Prezesa Rady Ministrów.

4. Przez **linię komunikacyjną** rozumie się trasę łączącą krańcowe punkty przebiegu wozów oznaczonych tym samym numerem lub znakiem literowym.

Jako **długość linii komunikacyjnych** przyjęto sumę długości wszystkich stałych dziennych linii autobusowych, po których kursują wozy oznaczone odrębnymi numerami lub znakami literowymi.

5. **Transport samochodowy zarobkowy** obejmuje usługi świadczone odpłatnie zarówno przez podmioty, w których transport samochodowy stanowi podstawową działalność (przedsiębiorstwa transportu samochodowego zaliczane według PKD 2007 do sekcji „Transport i gospodarka magazynowa”, z wyłączeniem działu „Działalność pocztowa i kurierska”), jak i podmioty, których podstawowa działalność jest inna niż transport samochodowy (np. działalność przemysłowa, handlowa).

6. Informacje o **komunikacji miejskiej naziemnej** dotyczą komunikacji **autobusowej** (łącznie z autobusami pospiesznymi) – łącznie z obsługą ruchu podmiejskiego i międzymiastowego pozostającego w gestii zakładów komunikacji miejskiej oraz zakładów prywatnych obsługujących niektóre miasta lub określone linie.

Dane nie obejmują działalności przedsiębiorstw Państwowej Komunikacji Autobusowej.

7. Dane o **wypadkach drogowych** obejmują zdarzenia mające związek z ruchem pojazdów na drogach publicznych, w wyniku których nastąpiła śmierć lub uszkodzenie ciała osób.

Za **śmiertelną ofiarę wypadku drogowego** uznano osobę zmarłą (w wyniku doznanych obrażeń) na miejscu wypadku lub w ciągu 30 dni.

Za **ranną ofiarę wypadku drogowego** uznano osobę, która doznała obrażeń ciała i otrzymała pomoc lekarską

Transport

1. Data concerning the total length of **railway lines operated** on 31 December was established as the sum of the length of standard gauge, narrow gauge and large gauge railway lines (data concerning the length of these lines are given in terms of standard gauge lines) operating on that day.

The **railway line** is an element of the rail network between two junction stations (or terminal stations).

2. On account of functions in a road network **public roads** are divided, according to the Act of 21 March 1985 on Public Roads (Journal of Laws 2022 item 1693, as amended), into following categories: national, regional, district and communal roads. The public roads are split by the surface type into hard-surfaced roads and unsurfaced roads. The hard-surfaced roads include improved hard surface roads (cobble stone, clinker, concrete, stone and concrete slabs, bitumen) and roads with unimproved surface (with macadam and cobbled surface).

3. Information on **road motor vehicles and tractors** registered since 2009 has been presented according to central vehicle register maintained by the Chancellery of the Prime Minister.

4. **Transport line** is a route connecting the extreme points of the route of vehicles marked with the same number or letter.

The **length of the transport lines** is the sum of the length of all of the scheduled daytime bus lines over which vehicles marked with separate numbers or letters travel.

5. **Road transport for hire or reward** includes services for remuneration carried out both by entities for which road transport is the basic economic activity (road transport enterprises included in accordance with NACE Rev. 2 in the "Transportation and storage" section, excluding "Postal and courier activities" division), as well as entities with basic economic activity other than road transport (e.g. industrial, trade activity).

6. Information regarding **urban ground transport** concerns **bus** (including express buses), – including the handling suburban and intercity service under the responsibility of public and private urban transport enterprises and companies serving some cities and specific lines.

Data do not include the activity of the Państwowa Komunikacja Samochodowa.

7. Data regarding **road traffic accidents** cover events connected with the movement of vehicles on public roads as a result of which death or injury occurred.

Road accident fatality is a person who died (as a result of injuries incurred) at the scene of the accident or within the course of 30 days.

Road accident injury is a person who incurred injuries and received medical attention.

Dział XV. Transport Chapter XV. Transport

TABL. 1 (123). **SIEĆ KOMUNIKACYJNA**
Stan w dniu 31 grudnia
TRANSPORT INFRASTRUCTURE
As of 31 December

WYSZCZEGÓLNIENIE	2010	2015	2020	2021	SPECIFICATION
	w km in km				
Linie kolejowe eksploatowane^a	722	721	722	722	Railway lines operated^a
w tym: zelektryfikowane	554	554	554	548	of which: electrified
jednotorowe	349	348	349	349	single track
dwu- i więcej torowe	373	373	373	373	double and more track
Na 100 km ² powierzchni ogólnej	6,2	6,2	6,2	6,2	Per 100 km ² of total area
Drogi publiczne o twardej nawierzchni	13066,5	14126,0	14774,5	14778,2	Hard surface public roads
w tym: miejskie	1492,8	1659,3	1856,2	1924,7	of which: urban
zamiejskie	11573,7	12466,7	12918,3	12853,5	non-urban
ekspresowe	29,4	57,1	105,5	105,5	expressways
autostrady	motorways
Na 100 km ² powierzchni ogólnej	111,6	120,6	126,2	126,2	Per 100 km ² of total area
Drogi dla rowerów	.	216,2	392,8	418,8	Cycle tracks
Na 100 km ² powierzchni ogólnej	.	1,85	3,35	3,58	Per 100 km ² of total area

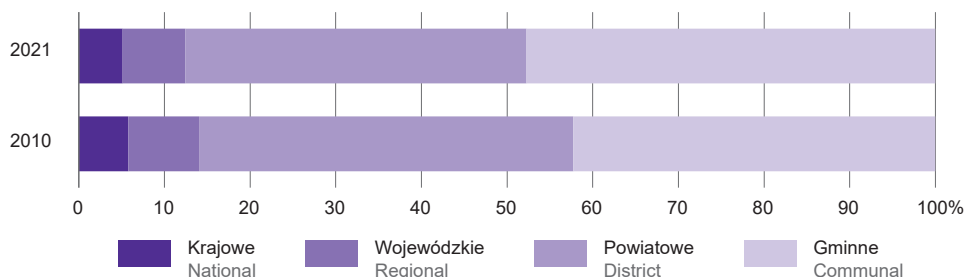
a Dane dotyczą sieci PKP oraz innych podmiotów, będących zarządcami infrastruktury kolejowej.

Źródło: w zakresie dróg publicznych – dane Generalnej Dyrekcji Dróg Krajowych i Autostrad.

a Data concern rail network of Polskie Koleje Państwowe (PKP) as well as other entities which are managers of railway infrastructure.

Source: in regard to public roads – data of the General Directorate for National Roads and Motorways.

WYKRES 1 (67). **DROGI PUBLICZNE O TWARDEJ NAWIERZCHNI**
CHART 1 (67). **HARD SURFACE PUBLIC ROADS**



TABL. 2 (124). **POJAZDY SAMOCHODOWE I CIĄGNIKI ZAREJESTROWANE^a**
Stan w dniu 31 grudnia
REGISTERED ROAD MOTOR VEHICLES AND TRACTORS^a
As of 31 December

WYSZCZEGÓLNIENIE	2010	2015	2020	2021	SPECIFICATION
O G Ó Ł E M	783698	906009	1078563	1078563	TOTAL
w tym:					of which:
Samochody osobowe	539730	629323	755456	755456	Passenger cars
Autobusy	4249	4524	5153	5153	Buses
Samochody ciężarowe ^b	117541	128980	135659	139371	Lorries ^b
Ciągniki samochodowe i rolnicze	91426	103250	118249	118249	Road and agricultural tractors
Motocykle	35907	43433	56692	56692	Motorcycles

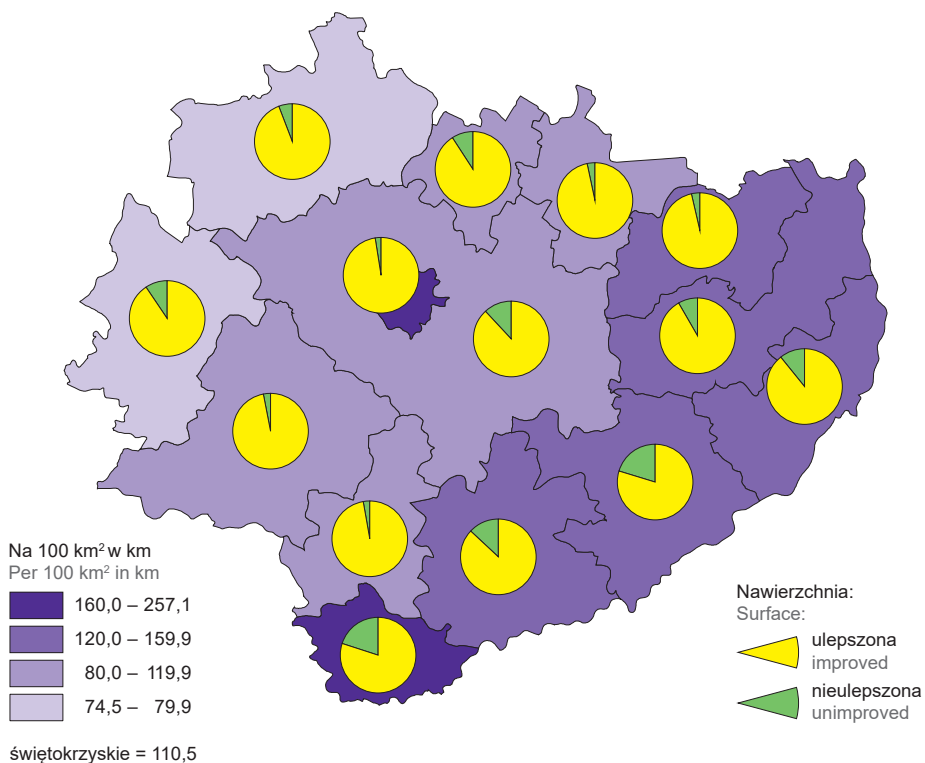
a Pojazdy zarejestrowane według Centralnej Ewidencji Pojazdów i Kierowców; od 2015 r. łącznie z pojazdami posiadającymi pozwolenia czasowe (na okres 30 dni) wydane w końcu danego roku. b Łącznie z samochodami ciężarowo-osobowymi.

Źródło: dane Kancelarii Prezesa Rady Ministrów.

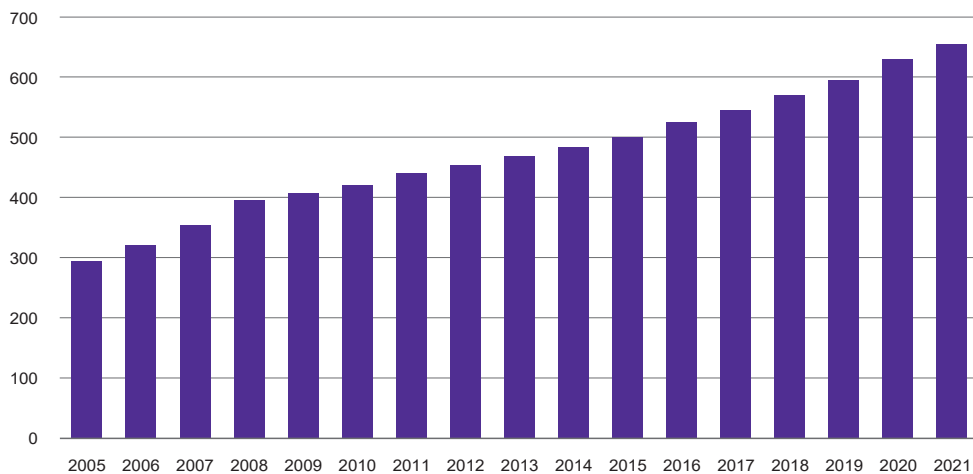
a Vehicles registered according to the Central Register of Vehicles and Drivers; since 2015 including vehicles with a temporary permission (for a period of 30 days) issued at the end of the given year. b Including vans.

Source: data of the Chancellery of the Prime Minister.

MAPA 1 (33). **DROGI GMINNE I POWIATOWE O TWARDEJ NAWIERZCHNI W 2021 R.**
 MAP 1 (33). **HARD SURFACE COMMUNAL AND DISTRICT ROADS IN 2021**



Samochody osobowe na 1000 ludności
 Passenger cars per 1000 population



TABL. 3 (125). LINIE REGULARNEJ KOMUNIKACJI AUTOBUSOWEJ^a
Stan w dniu 31 grudnia
REGULAR BUS TRANSPORT LINES^a
As of 31 December

WYSZCZEGÓLNIENIE	2010	2015	2020	2021	SPECIFICATION
Krajowe: liczba	956	377	262	262	National: number
długość w km	45221	21101	11717	11717	length in km
dalekobieżne: liczba	44	19	13	12	long distance: number
długość w km	12747	8088	4381	4337	length in km
regionalne: liczba	127	41	7	4	regional: number
długość w km	11073	3412	647	373	length in km
podmiejskie: liczba	781	317	242	222	suburban: number
długość w km	21381	9601	6689	4862	length in km
miejskie: liczba	4	.	.	.	urban: number
długość w km	20	.	.	.	length in km
Międzynarodowe: liczba	1	.	.	.	International: number
długość w km	2681	.	.	.	length in km

a Przedsiębiorstwa o liczbie pracujących powyżej 9 osób prowadzące regularną komunikację w ruchu krajowym i międzynarodowym; bez przedsiębiorstw komunikacji miejskiej.

a Enterprises employing more than 9 persons, providing regular national and international transport; excluding urban transport services.

TABL. 4 (126). TRANSPORT SAMOCHODOWY ZAROBKOWY^a
ROAD TRANSPORT FOR HIRE OR REWARD^a

WYSZCZEGÓLNIENIE	2010	2015	2020	2021	SPECIFICATION
Komunikacja krajowa					National transport
Przewozy pasażerów ^b w tys. osób	21210,4	7209,9	2195,7	2558,6	Transport of passengers ^b in thousands
Średnia odległość przewozu 1 pasażera w km	27,4	30,3	28,3	27,5	Average transport distance per passenger in km
Komunikacja międzynarodowa					International transport
Przewozy pasażerów ^b w tys. osób	10,1	1,5	.	0,0	Transport of passengers ^b in thousands
Średnia odległość przewozu 1 pasażera w km	1933,1	1671,1	.	825,0	Average transport distance per passenger in km

a Dane dotyczą przedsiębiorstw o liczbie pracujących powyżej 9 osób. b Bez przewozów taborem komunikacji miejskiej (w tym taksówkami).

a Data concern enterprises employing more than 9 persons. b Excluding transports by urban road transport fleet (also by taxis).

TABL. 5 (127). KOMUNIKACJA MIEJSKA^a
Stan w dniu 31 grudnia
URBAN TRANSPORT^a
As of 31 December

WYSZCZEGÓLNIENIE	2010	2015	2020	2021	SPECIFICATION
Sieć komunikacyjna – linie w km	2298	2248	1760	2002	Transport network – lines in km
autobusowe	2298	2248	1760	2002	bus
Tabor:					Fleet of:
autobusy: w sztukach	370	484	319	323	buses: in units
liczba miejsc w tys.	93,8	43,1	31,6	31,4	number of seats in thousands
Przewozy pasażerów ^b (w ciągu roku) w mln	46,1	48,5	32,9	32,2	Transport of passengers ^b (during the year) in millions

a Dane dotyczą przedsiębiorstw i zakładów komunikacji miejskiej, w których liczba pracujących przekracza 9 osób. b Dane szacunkowe.

a Data concern urban transport enterprises and companies, employing more than 9 persons. b Estimated data.

TABL. 6 (128). **WYPADKI DROGOWE^a I ICH OFIARY**
ROAD TRAFFIC ACCIDENTS^a AND THEIR CASUALTIES

WYSZCZEGÓLNIENIE	2010	2015	2020 ^b	2021 ^c	SPECIFICATION
Wypadki	1574	1353	831	780	Accidents
Na 10 tys. pojazdów samochodowych i ciągników zarejestrowanych ^d	20,1	14,9	7,7	7,0	Per 10 thousand registered road motor vehicles and tractors ^d
Ofiary wypadków	2214	1784	1049	999	Road traffic casualties
Śmiertelne	197	108	96	86	Fatalities
na 100 tys. ludności	15,3	8,6	8,0	7,2	per 100 thousand population
Ranni	2017	1676	953	913	Injured
na 100 tys. ludności	157,0	133,0	77,5	76,5	per 100 thousand population

a Zarejestrowane przez Policję. b, c Dane z Systemu Ewidencji Wypadków i Kolizji (SEWIK) według stanu na: b – 14 lutego 2021 r., c – 13 lutego 2022 r. d Pojazdy według stanu w dniu 31 grudnia; od 2015 r. łącznie z pojazdami posiadającymi pozwolenia czasowe (na okres 30 dni) wydane w końcu danego roku.

Źródło: dane Komendy Głównej Policji.

a Registered by the Police. b, c Data from the Accident and Collision Register System as of: b – 14 February 2021, c – 13 February 2022. d Vehicles as of 31 December; since 2015 including road vehicles with a temporary permission (for a period of 30 days) issued at the end of the given year.

Source: data of the National Police Headquarters.

WYKRES 2 (68). **WYPADKI DROGOWE I ICH OFIARY**
CHART 2 (68). ROAD TRAFFIC ACCIDENTS AND THEIR CASUALTIES

