



POWIAT STASZOWSKI

Powiat staszowski położony jest w południowo-wschodniej części województwa. O dużym bogactwie przyrody świadczą liczne obszary prawnie chronione (ok. 36% powierzchni posiada status prawny). Obszar ten bogaty jest w liczne zabytki architektury sakralnej i świeckiej ilustrujące historię ziemi świętokrzyskiej. Szeroko znany jest zespół pałacowy w Kurozwękach. Bogactwem powiatu są lasy (zajmują ponad 27% powierzchni) z niewielkimi zbiornikami wodnymi. Największe kompleksy stawowe występują w gminie Rytwiany. Uznaniem turystów cieszą się tzw. „Małe Mazury” - kompleks śródleśnych stawów i oczek wodnych (największy zbiornik to Golejów).

Powiat staszowski realizuje funkcje głównie rolnicze. Gmina Szydłów stała się polskim zagłębiem śliwkowym - dostarcza przeciętnie 10% krajowej produkcji. W promocji regionu pomaga organizowane od 12 lat „Święto Śliwki”. Ochrona środowiska pozostaje zatem priorytetem, bowiem powiat emituje największy odsetek zanieczyszczeń gazowych w województwie (to wynik działalności elektrowni w Połańcu). W 2009 r. zainstalowane urządzenia zatrzymały 67% zanieczyszczeń gazowych i prawie 100% pyłowych. Blisko 98% ścieków przemysłowych i komunalnych poddawanych jest oczyszczaniu. Ok. 41% mieszkańców korzysta z oczyszczalni ścieków.

Powiat staszowski z powierzchnią 925 km² jest jednym z większych terytorialnie (5 lokata). W jego skład wchodzi: 3 gminy miejsko-wiejskie oraz 5 gmin wiejskich. W powiecie zamieszkuje 5,8% ludności województwa, a gęstość zaludnienia jest jedną z niższych i wynosi 79 osób/km². Staszowskie należy do grupy średnio zurbanizowanych powiatów w województwie - na koniec 2009 r. ludność miejska stanowiła prawie 35%. Region ten notuje jako jeden z nielicznych dodatni przyrost naturalny. Na przestrzeni ostatnich dziewięciu lat jego współczynnik wahał się od 0,3‰ do 0,2‰ (w okresie tym notowano jednak także załamanie na poziomie minus 1,9‰ w 2005 r.). Powiat ulega wyludnieniu, a skala tego zjawiska wyraźnie wzrosła (saldo migracji pogłębiło się z minus 0,6‰ do minus 2,5‰).

Poziom bezrobocia w powiecie staszowskim utrzymuje się na jednym z niższych poziomów w województwie (zbliżonym do notowanego w powiecie sandomierskim). Według stanu na koniec 2008 r. sektor rolniczy koncentrował ponad 45% pracujących, przemysłowy i budowlany 26%, a sektor usługowy prawie 29%. W przeliczeniu na 1000 mieszkańców w rolnictwie zatrudnione były 153 osoby, w przemyśle i budownictwie 88, a w usługach rynkowych 48 i w nierynkowych 49. Na koniec 2009 r. prowadziło tu działalność prawie 5% podmiotów gospodarczych województwa.

Piękno przyrody, walory rekreacyjne i bogate dziedzictwo historyczne czynią Staszowskie bardzo atrakcyjnym turystycznie.

WYBRANE DANE STATYSTYCZNE	2008	2009
Powierzchnia w ha	92480	92480
Ludność	73498	73277
Ludność na 1 km ²	79	79
Liczba ludności w wieku nieprodukcyjnym na 100 osób w wieku produkcyjnym	59,6	58,8
Urodzenia żywe	777	789
Zgony	776	771
Przyrost naturalny	1	18
Szkoły podstawowe	38	35
Gimnazja	12	12
Turystyczne obiekty zbiorowego zakwaterowania	5	6
Liczba ludności na 1 zakład opieki zdrowotnej	3196	3331
Mieszkania oddane do użytkowania	79	44
Odpady wytworzone na 1 km ²	892,0	1091,4
Udział odpadów poddanych odzyskowi w ilości odpadów wytworzonych w ciągu roku	71,1	67,2
Wskaźnik wykrywalności sprawców przestępstw stwierdzonych	85,3	83,3
Pracujący ^a na 1000 ludności	185,6	180,6
Bezrobotni zarejestrowani	3586	3924

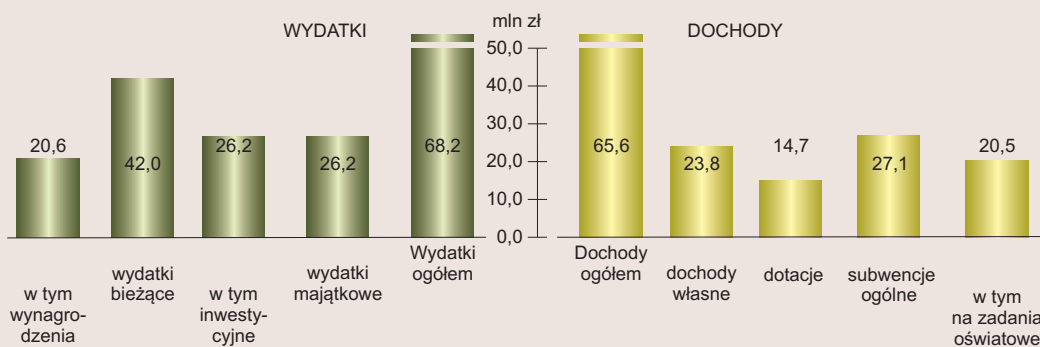
WYBRANE WSKAŹNIKI W RELACJI DO ŚREDNIEJ WOJEWÓDZTWA W 2008 R.



a Dane dotyczą podmiotów gospodarczych, w których liczba pracujących przekracza 9 osób, bez pracujących w rolnictwie indywidualnym. b Dla dzieci i młodzieży. c W przedsiębiorstwach według lokalizacji inwestycji (ceny bieżące).

FINANSE PUBLICZNE

DOCHODY I WYDATKI BUDŻETU POWIATU STASZOWSKIEGO WEDŁUG RODZAJÓW W 2009 R.



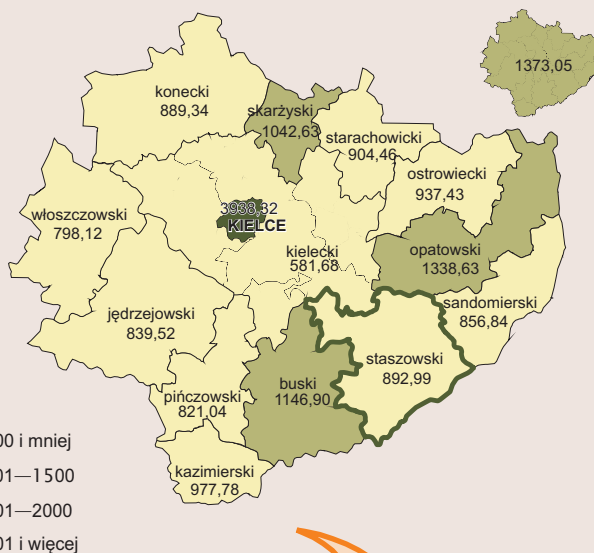
ŚRODKI POZYSKANE Z BUDŻETU UNII EUROPEJSKIEJ W 2009 R.



Środki inwestycyjne stanowią 80% środków pozyskanych z UE.

DOCHODY BUDŻETU POWIATU STASZOWSKIEGO WEDŁUG DZIAŁÓW	2008	2009	
	w tys. zł	w tys. zł	w %
Dochody ogółem	49790,5	65587,6	100,0
Dochody od osób prawnych i od osób fizycznych	8014,8	7866,1	12,0
Różne rozliczenia	23670,8	27564,4	42,0
Pomoc społeczna i pozostałe zadania z zakresu polityki społecznej	3642,4	3008,5	4,6
Transport i łączność	3762,2	17506,3	26,7
Administracja publiczna	2166,2	1981,5	3,0
Gospodarka mieszkaniowa	484,7	917,7	1,4
Edukacyjna opieka wychowawcza	164,8	11,3	0,0
Leśnictwo	155,6	159,7	0,2
Kultura fizyczna i sport	-	-	-
Rolnictwo i łowiectwo	6,8	28,0	0,0
Pozostałe	7722,1	6544,1	10,0

DOCHODY BUDŻETÓW POWIATÓW I MIAST NA PRAWACH POWIATU NA 1 MIESZKAŃCA W 2009 R.



W 2009 r. odnotowano wzrost wydatków w przeliczeniu na 1 mieszkańca powiatu staszowskiego o 43% w porównaniu do roku poprzedniego.

W 2009 r. dochody w przeliczeniu na 1 mieszkańca powiatu staszowskiego wzrosły o 32% w porównaniu do roku poprzedniego.



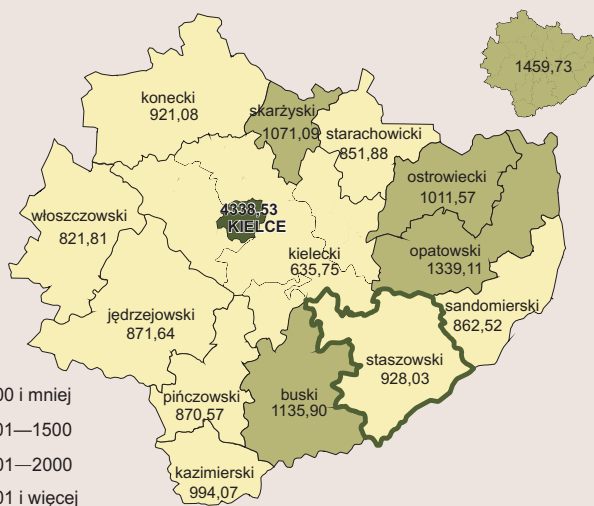
73277

LUDNOŚĆ W 2009 R.

Kobiety 36965 Mężczyźni 36312

WYDATKI BUDŻETU POWIATU STASZOWSKIEGO WEDŁUG DZIAŁÓW	2008	2009	
	w tys. zł	w tys. zł	w %
Wydatki ogółem	47621,3	68161,3	100,0
Pomoc społeczna i pozostałe zadania w zakresie polityki społecznej	6148,4	5356,1	7,9
Oświata i wychowanie	17685,5	17506,0	25,7
Transport i łączność	6342,7	27105,5	39,8
Administracja publiczna	6182,0	6247,0	9,2
Edukacyjna opieka wychowawcza	3123,0	3468,3	5,1
Działalność usługowa	472,6	417,1	0,6
Gospodarka mieszkaniowa	111,2	106,6	0,2
Leśnictwo	221,9	235,3	0,3
Kultura fizyczna i sport	51,2	72,7	0,1
Bezpieczeństwo publiczne i ochrona przeciwpożarowa	4443,4	3132,4	4,6
Kultura i ochrona dziedzictwa narodowego	65,0	48,0	0,1
Ochrona zdrowia	2045,2	3207,1	4,7
Rolnictwo i łowiectwo	21,2	78,6	0,1
Pozostałe	708,0	1180,5	1,7

WYDATKI BUDŻETÓW POWIATÓW I MIAST NA PRAWACH POWIATU NA 1 MIESZKAŃCA W 2009 R.



INFRASTRUKTURA

SZKOLNICTWO W ROKU SZKOLNYM 2009/10

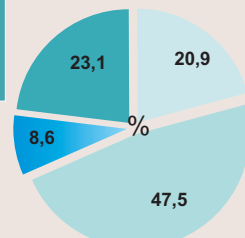
Szkoły podstawowe	35
w tym specjalne	-
Gimnazja	12
w tym specjalne	-
Szkoły ponadgimnazjalne	15
Uczniowie w szkołach:	
podstawowych	4799
w tym specjalnych	-
gimnazjalnych	2906
w tym specjalnych	-
zasadniczych szkółach zawodowych	675
liceach ogólnokształcących	1489
liceach profilowanych	-
technikach	1385
szkołach policealnych	-

Wydatki na oświatę i wychowanie stanowią 26% wydatków ogółem budżetu powiatu.

Liczba ludności w wieku 7—12 lat wynosi 4829, w wieku 13—15 lat – 2945, w wieku 16—19 lat – 4435.

ABSOLWENCI SZKÓŁ PONADGIMNAZJALNYCH WEDŁUG TYPÓW SZKÓŁ W ROKU SZKOLNYM 2008/09

- zasadnicze szkoły zawodowe
- licea ogólnokształcące
- licea profilowane
- technika



Liczba ludności w wieku 16—21 lat wynosi 6700, tj. 9% ogółu ludności w powiecie.

OCHRONA ZDROWIA W 2009 R.

Porady udzielone na 1 mieszkańca


województwo	4,1	4,2
powiat		

Zakłady opieki zdrowotnej

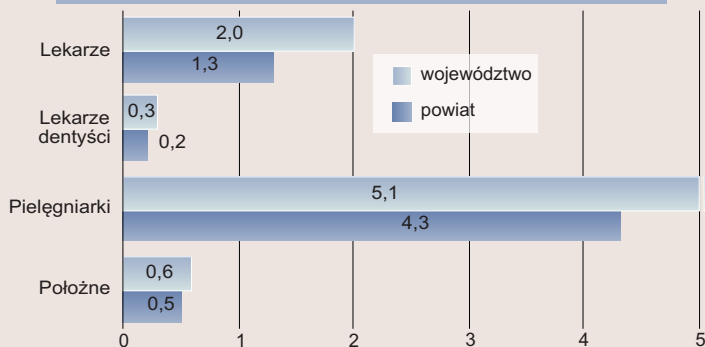
województwo	478	22
powiat		

Wśród wydatków budżetu powiatu 8% środków przeznaczono na pomoc społeczną i pozostałe zadania z zakresu pomocy społecznej.

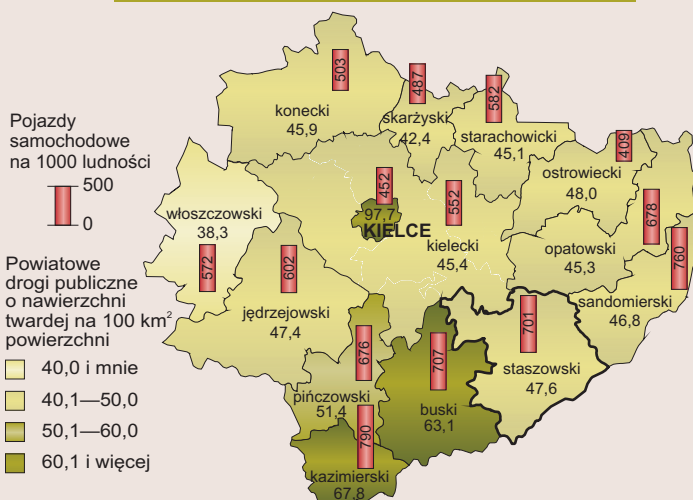
STACJONARNA POMOC SPOŁECZNA W 2009 R.



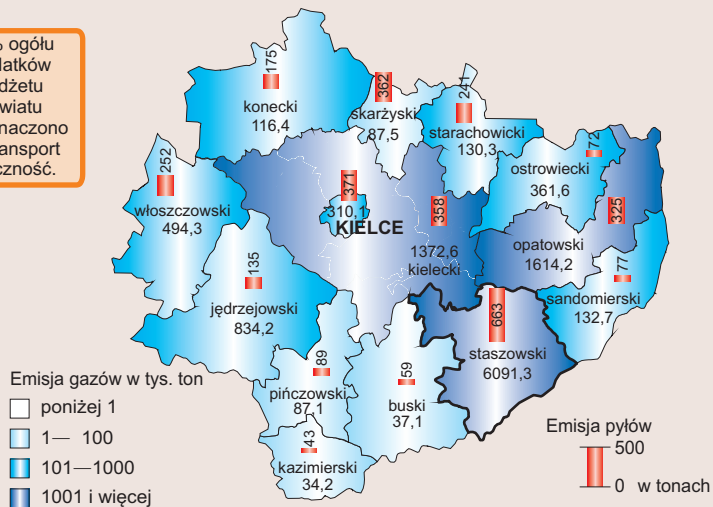
KADRA MEDYCZNA W PRZELICZENIU NA 1000 LUDNOŚCI W 2008 R.



POWIATOWE DROGI PUBLICZNE I POJAZDY SAMOCHODOWE W 2008 R.



EMISJA ZANIECZYSZCZEŃ POWIETRZA Z ZAKŁADÓW SZCZEGÓLNIIE UCIAŻLIWYCH W 2009 R.



RYNEK PRACY

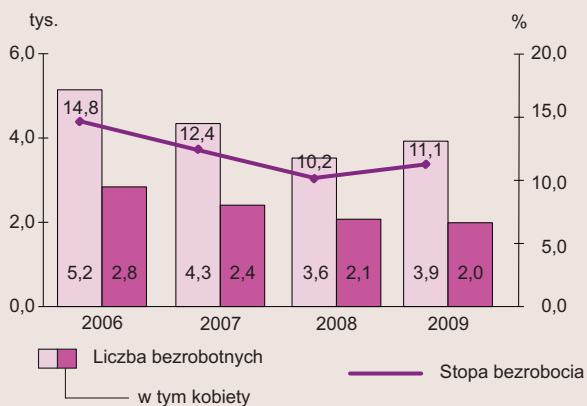
WYBRANE DANE O RYNKU PRACY W 2009 R.

Pracujący ^a	228665	13231
Bezrobotni zarejestrowani	83 819	3 924
w tym kobiety w % ogółem	50,0	50,7
Stopa bezrobocia rejestrowanego w %	14,7	11,1
Udział bezrobotnych zarejestrowanych w liczbie ludności w wieku produkcyjnym ogółem	10,4	8,5
w tym kobiety	11,0	9,3
Bezrobotni zarejestrowani pozostający bez pracy dłużej niż 1 rok	26552	689
Bezrobotni zarejestrowani pozostający bez pracy dłużej niż 1 rok ogółem w % ludności aktywnej zawodowo	4,7	2,0
Udział bezrobotnych zarejestrowanych pozostających bez pracy dłużej niż 1 rok w % ogółem	31,7	17,6
Oferty pracy	469	32

Liczba ludności w wieku mobilnym (18-44 lata) wynosi 28243, tj. 61% ludności w wieku produkcyjnym.

Liczba pracujących kobiet wynosi 5991 co stanowi 45% ogółu pracujących.

BEZROBOCIE REJESTROWANE



^a Dane dotyczą podmiotów gospodarczych, w których liczba pracujących przekracza 9 osób, bez pracujących w rolnictwie indywidualnym.

POWIAT STASZOWSKI NA TLE POWIATÓW W WOJEWÓDZTWIE ŚWIĘTOKRZYSKIM W 2009 R.

WYSZCZEGÓLNIENIE POWIATY I MIASTA NA PRAWACH POWIATU	Ludność na 1 km ²	Kobiety na 100 mężczyzn ^a	Saldo migracji na 1000 ludności	Dochody własne budżetów powiatów		Środki pozytskane z budżetu Unii Europejskiej		Wydatki budżetu powiatów		Obsługa publiczne- go ^b	Czytelnicy bibliotek publicz- nych na 1000 ludności	Turystyczne obiekty zbiorowego zakwaterowania		Mieszkania oddane do użytko- wania na 10 tys. mieszkań- ców	Przebiegła powie- rchnia użytkowa mieszkania w zasobach mieszka- niowych na 1 osobę*			Ludność korzystająca z instalacji w % ogółu ludności*	Stopa bezrobocia rejestr- wanego ^a	Podmioty zarejestro- wane w rejestrze REGON na 10 tys. ludności	Targowiska state*	Produkcja sprzedana na 1 miesz- kańca*
				na 1000 powiatów	na 1 mieszkańca	na 1000 powiatów	na 1 mieszkańca	obiekty	udzielone noclegi			wodo- ciągu	kana- lizacji		gazu							
BUSKI	9	9	2	8	3	3	6	13	4	1	7	2	6	7	6	2	7	3	12			
JĘDRZEJOWSKI	11	2	5	13	5	9	12	9	8	10	11	7	14	6	x	7	11	2	4			
KAZIMIERSKI	7	5	4	14	11	6	7	14	14	14	13	1	13	1	x	6	14	7	x			
KIELECKI	6	1	1	10	10	14	11	11	1	3	3	7	10	10	10	10	10	1	10			
KONECKI	10	8	6	7	7	8	2	6	3	4	5	9	9	11	9	13	6	3	8			
OPATOWSKI	13	5	3	3	12	2	5	5	11	13	4	8	8	5	8	11	12	6	x			
OSTROWIECKI	3	13	7	4	8	5	13	8	6	7	8	4	4	12	3	12	3	9	1			
PIŃCZOWSKI	12	5	13	11	14	10	8	3	11	11	9	11	11	3	11	1	12	9	11			
SANDOMIERSKI	5	10	8	6	9	11	4	7	5	6	7	10	10	7	5	5	4	3	7			
SKARŻYSKI	2	12	11	9	13	4	3	11	8	9	6	3	4	10	2	14	2	9	5			
STARACHOWICKI	4	11	12	5	2	12	9	4	10	8	10	2	2	2	4	9	5	9	9			
STASZOWSKI	8	2	10	2	4	7	10	10	7	5	12	4	5	5	7	4	8	8	2			
WŁOSZCZOWSKI	14	2	9	12	6	13	1	2	11	12	2	12	12	4	x	8	9	14	3			
MIASTO KIELCE	1	14	14	1	1	1	14	1	2	2	1	3	1	1	1	3	1	13	6			

a Najmniejsza wartość została oznaczona jako lokata 1, natomiast — największa jako ostatnia lokata spośród zestawionych jednostek. b Dane dotyczą podmiotów gospodarczych, w których liczba pracujących przekracza 9 osób.
* Dane za 2008 r.

Uwaga. W ramce podano lkatę jednostki ze względu na wartość zmiennej.