



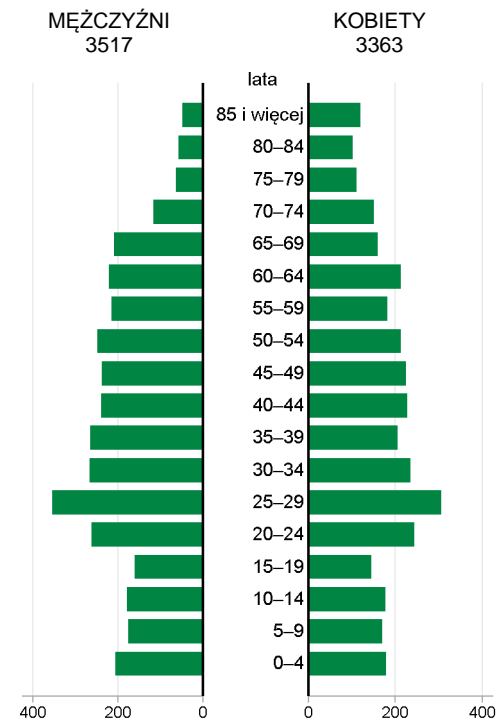
GMINA MIEJSKO-WIEJSKA ŁĄGÓW POWIAT KIELECKI

2019	Liczba	miejsowości	24
		sołectw	19
	Powierzchnia w km ²		113

Wybrane dane statystyczne	2018	2019	Powiat 2019
Ludność	6886	6880	211259
Ludność na 1 km ²	61	61	94
Kobiety na 100 mężczyzn	96	96	101
Ludność w wieku nieprodukcyjnym na 100 osób w wieku produkcyjnym	60,3	61,1	59,2
Dochody ogółem budżetu gminy na 1 mieszkańca w zł	4965	6600	5488
Wydatki ogółem budżetu gminy na 1 mieszkańca w zł	5679	6307	5563
Turystyczne obiekty noclegowe ^a	2	2	74
Mieszkania oddane do użytkowania na 10 tys. ludności	29	35	41
Pracujący ^b na 1000 ludności	86	103	115
Udział bezrobotnych zarejestrowanych w liczbie ludności w wieku produkcyjnym (w %)	6,6	6,6	5,8
Ludność – w % ogółu ludności – korzystająca z instalacji:			
wodociągowej	84,5	84,6	96,0
kanalizacyjnej	41,3	41,3	52,8
gazowej	-	-	7,8
Podmioty gospodarki narodowej w rejestrze REGON na 10 tys. ludności w wieku produkcyjnym	1118	1129	1379

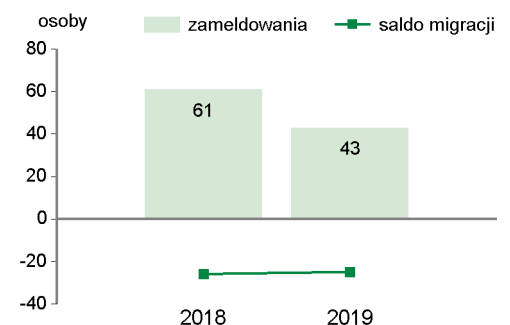
LUDNOŚĆ

Ludność według płci i grup wieku w 2019 r.



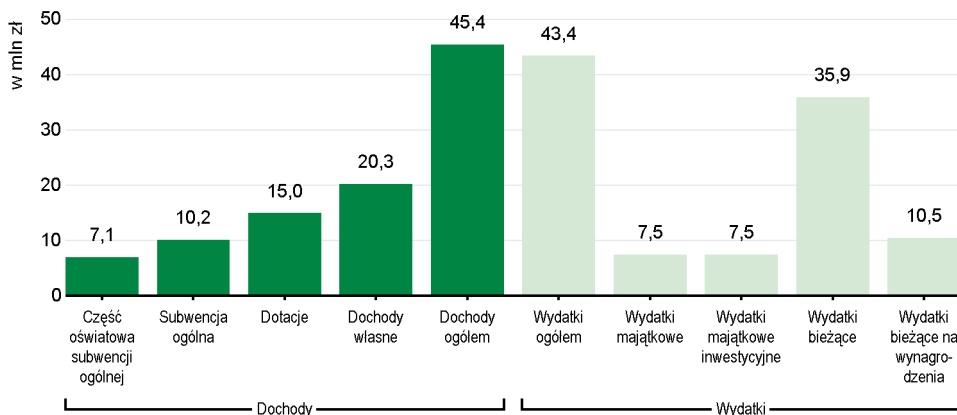
Wybrane dane demograficzne w 2019 r.	Powiat	Gmina	Powiat=100
Ludność	211259	6880	3,3
w tym kobiety	105987	3363	3,2
Urodzenia żywe	2154	83	3,9
Zgony	2005	75	3,7
Przyrost naturalny	149	8	.
Saldo migracji ogółem	443	-25	.
Ludność w wieku:			
przedprodukcyjnym	40121	1261	3,1
produkcyjnym	132728	4270	3,2
poprodukcyjnym	38410	1349	3,5

Migracje ludności na pobyt stały



a Dane dotyczą obiektów posiadających 10 i więcej miejsc noclegowych. Stan w dniu 31 lipca. b Bez podmiotów gospodarczych o liczbie pracujących do 9 osób oraz gospodarstw indywidualnych w rolnictwie. c W przypadku migracji zagranicznych dane dotyczą 2014 r.

Dochody i wydatki budżetu gminy według rodzajów w 2019 r.



Środki w dochodach budżetu gminy na finansowanie i współfinansowanie programów i projektów unijnych w 2019 r.

**3,1
mln zł**

W 2019 r. wydatki w dziale "Oświata i wychowanie" wyniosły 11114 tys. zł

Struktura dochodów budżetu gminy według działów	2017	2018	2019
O G Ó Ł E M	-	100,0	100,0
Rolnictwo i łowiectwo	-	5,1	8,9
Transport i łączność	-	2,2	5,3
Gospodarka mieszkaniowa	-	0,6	0,5
Administracja publiczna	-	0,2	0,2
Bezpieczeństwo publiczne i ochrona przeciwpożarowa	-	0,1	-
Różne rozliczenia	-	27,9	23,1
Oświata i wychowanie	-	4,1	2,3
Pomoc społeczna	-	2,0	1,6
Pozostałe zadania w zakresie polityki społecznej	-	1,7	0,7
Edukacyjna opieka wychowawcza	-	0,3	0,4
Rodzina	-	28,1	23,8
Gospodarka komunalna i ochrona środowiska	-	1,4	6,5
Kultura i ochrona dziedzictwa narodowego	-	0,1	0,1
Kultura fizyczna	-	0,0	0,0
Dochody od osób prawnych, od osób fizycznych i od innych jednostek nieposiadających osobowości prawnej	-	25,9	26,1
Pozostałe	-	0,3	0,5

Struktura wydatków budżetu gminy według działów	2017	2018	2019
O G Ó Ł E M	-	100,0	100,0
Rolnictwo i łowiectwo	-	7,1	3,8
Transport i łączność	-	7,7	2,4
Gospodarka mieszkaniowa	-	1,6	1,1
Administracja publiczna	-	10,2	9,5
Bezpieczeństwo publiczne i ochrona przeciwpożarowa	-	0,6	0,5
Różne rozliczenia	-	-	0,1
Oświata i wychowanie	-	29,5	25,6
Pomoc społeczna	-	4,2	4,3
Pozostałe zadania w zakresie polityki społecznej	-	1,5	1,5
Edukacyjna opieka wychowawcza	-	1,7	1,7
Rodzina	-	24,6	25,0
Gospodarka komunalna i ochrona środowiska	-	5,3	11,5
Kultura i ochrona dziedzictwa narodowego	-	2,3	3,8
Kultura fizyczna	-	1,2	0,9
Działalność usługowa	-	0,3	0,2
Ochrona zdrowia	-	0,3	0,3
Pozostałe	-	1,9	7,8

REGON

Podmioty gospodarki narodowej w rejestrze REGON w 2019 r.	Powiat	Gmina
O G Ó Ł E M	18300	482
w tym w sektorze: rolniczym	328	13
przemysłowym	2009	43
budowlanym	3564	78
na 10 tys. ludności	866	701
Osoby fizyczne prowadzące działalność gospodarczą na 10 tys. ludności	721	602

MIESZKANIA

Mieszkania oddane do użytkowania	2018	2019
O G Ó Ł E M	20	24
w tym: indywidualne ^a	20	24
przeznaczone na sprzedaż lub wynajem ^b	-	-

^a Przeznaczone na użytek własny inwestora. ^b Łącznie z budownictwem indywidualnym przeznaczonym na sprzedaż lub wynajem.

Zasoby mieszkaniowe	2018	2019
Mieszkania ^a	2089	2110
Przeciętna powierzchnia użytkowa ^a 1 mieszkania w m ²	79	79
Liczba wypłaconych dodatków mieszkaniowych	26	24
Zaległości w opłatach za mieszkanie w zasobach gminnych w tys. zł	14,5 ^b	.

^a Na podstawie bilansów zasobów mieszkaniowych. ^b Dane za okres od początku powstania zaległości do końca okresu sprawozdawczego.

Długość ścieżek rowerowych w 2019 r.: - km


Udział powierzchni objętej obowiązującymi miejscowymi planami zagospodarowania przestrzennego w powierzchni ogółem w 2019 r. wyniósł **73,5%**

WYCHOWANIE I EDUKACJA

Żłobki	2017	2018	2019
Żłobki i kluby dziecięce	-	-	-
Dzieci przebywające w żłobkach i klubach dziecięcych (w ciągu roku)	-	-	-

Edukacja	2018/19	2019/20
Placówki wychowania przedszkolnego	11	9
w tym przedszkola	1	1
Miejsca w przedszkolach	45	48
Dzieci w placówkach wychowania przedszkolnego	253	245
w tym w przedszkolach	36	43
Szkoły podstawowe	6	5
Uczniowie szkół podstawowych	548	558
Gimnazja	1	-
Uczniowie szkół gimnazjalnych	60	-
Liczba uczniów przypadająca na 1 oddział w szkołach:		
podstawowych	12	14
gimnazjalnych	20	-

Ludność według wybranych grup wieku w 2019 r.

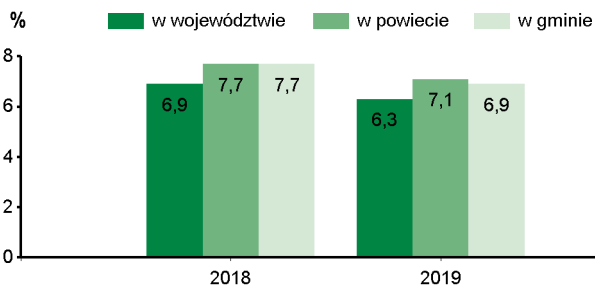


OCHRONA ZDROWIA I POMOC SPOŁECZNA

2019	Powiat	Gmina
Przychodnie	76	3
Liczba osób przypadających na 1 przychodnię	2780	2293
Porady podstawowej opieki zdrowotnej udzielone na 1 mieszkańca	3,7	3,8

W 2019 r. wydatki w działach "Pomoc społeczna" i "Pozostałe zadania w zakresie polityki społecznej" wyniosły **2534,2** tys. zł

Udział osób korzystających ze środowiskowej pomocy społecznej w ludności ogółem



Świadczenie wychowawcze RODZINA 500+ w 2019 r.	Powiat	Gmina
Przeciętna miesięczna liczba : rodzin pobierających świadczenie ^a dzieci, na które rodziny pobierają świadczenie:		
od 1 stycznia do 30 czerwca	15824	520
od 1 lipca do 31 grudnia	24378	858
od 1 lipca do 31 grudnia	35472	1114
Wyплаты świadczeń w tys. zł	188218,1	6331,4

a Dane dotyczą okresu od 1 stycznia do 30 czerwca.

W 2019 r. wydatki na przeciwdziałanie alkoholizmowi wyniosły **86** tys. zł

KULTURA, SPORT

Biblioteki w 2019 r.	Powiat	Gmina
Biblioteki i filie	45	2
Czytelnice w bibliotekach publicznych	22967	511
Wypożyczenia księgozbioru na 1 czytelnika w wol.	17	10

Instytucje kultury ^a w 2019 r.	Powiat	Gmina
Placówki	18	1
Imprezy	791	11
Uczestnicy imprez	172975	3600
Grupy artystyczne	131	-
Członkowie grup artystycznych	2386	-
Koła/kluby/sekcje	181	13
Członkowie kół/klubów/sekcji	3545	159

a Centra, domy i ośrodki kultury, kluby i świetlice.

Kluby sportowe w 2018 r.	Powiat	Gmina
Kluby	66	2
Członkowie	3223	83
Ćwiczący	3845	83
Trenerzy	77	1
Instruktorzy sportowi	97	4

RYNEK PRACY

2019	Powiat	Gmina
Pracujący ^a	24323	708
Bezrobotni zarejestrowani	7718	283
w tym kobiety w %	50,7	48,8
Udział bezrobotnych zarejestrowanych w liczbie ludności w wieku produkcyjnym w %	5,8	6,6
Udział zarejestrowanych bezrobotnych kobiet w liczbie kobiet w wieku produkcyjnym w %	6,4	7,3

a Bez podmiotów gospodarczych o liczbie pracujących do 9 osób oraz gospodarstw indywidualnych w rolnictwie.

ŚRODOWISKO

Leśnictwo w 2019 r.	
Powierzchnia lasów ogółem w ha	3162
w tym lasy publiczne	2709
w tym własność gminy	6
Lesistość w %	27,9

Gospodarka ściekowa i odpady w 2019 r.	
Oczyszczalnie ścieków	1
Ludność korzystająca z oczyszczalni ścieków	4157
Gromadzenie i wywóz nieczystości ciekłych:	
nieczystości ciekłe bytowe odebrane w m ³ (w ciągu roku)	3138,9
zbiorniki bezodpływowe	340
oczyszczalnie przydomowe	26
Odpady komunalne zebrane w t (w ciągu roku)	1254
w tym z gospodarstw domowych	1042

Emisja zanieczyszczeń powietrza z zakładów szczególnie uciążliwych w 2019 r.	
Pyłowych w t	-
Gazowych w t	-

GMINA MIEJSKO - WIEJSKA ŁAGÓW NA TLE GMIN POWIATU I WOJEWÓDZTWA W 2019 R.

Lokata gminy w powiecie

1

10

Lokata gminy w województwie

WYSZCZEGÓLNIENIE	Ludność na 1 km ²		Kobiety na 100 mężczyzn ^a		Saldo migracji na 1000 ludności		Dochody własne budżetu gminy ^b				Wydatki budżetu gminy ^b				Dzieci w przedszkolach na 100 miejsc ^a		Przeciętna powierzchnia użytkowa 1 mieszkania w zasobach mieszkaniowych		Odsetek ludności korzystającej z instalacji						Podmioty gospodarki narodowej w rejestrze REGON na 10 tys. ludności
																			wodociągowej			kanalizacyjnej			
							na 1 mieszkańca																		
ŁAGÓW (GM.MIEJSKO-WIEJSKA)	16	55	1	2	17	54	3	6	11	35	6	10	4	27	16	71	18	78	13	47	16	71	16	48	
BIELINY (GM.WIEJSKA)	9	19	11	44	12	42	19	95	12	36	12	31	-	-	5	12	4	7	10	30	7	48	13	37	
BODZENTYN (GM.MIEJSKO-WIEJSKA)	14	46	11	44	14	45	14	45	14	50	15	49	15	81	10	40	17	61	7	23	16	71	15	44	
CHĘCINY (GM.MIEJSKO-WIEJSKA)	7	17	15	69	8	13	7	26	15	51	18	63	11	55	12	51	1	2	16	61	6	47	12	36	
CHMIELNIK (GM.MIEJSKO-WIEJSKA)	13	40	6	19	14	45	11	37	1	3	5	9	12	68	18	81	6	11	6	21	9	54	10	25	
DALESZYCE (GM.MIEJSKO-WIEJSKA)	15	48	8	31	9	19	8	29	13	38	11	30	10	53	11	41	10	20	8	24	10	59	4	11	
GÓRNO (GM.WIEJSKA)	1	6	11	44	6	6	12	40	6	16	3	7	3	25	2	3	11	21	12	45	12	63	9	24	
ŁOPUSZNO (GM.WIEJSKA)	17	72	3	8	19	68	16	51	2	5	2	3	2	8	8	28	7	13	19	92	16	71	8	21	
MASŁÓW (GM.WIEJSKA)	5	14	3	8	2	2	5	18	9	28	13	41	-	-	1	2	19	82	4	12	5	46	1	4	
MIEDZIANA GÓRA (GM.WIEJSKA)	3	8	19	85	5	5	13	44	7	17	17	55	9	52	4	6	9	18	5	18	3	40	3	8	
MNIÓW (GM.WIEJSKA)	12	30	17	76	13	43	18	92	16	54	16	54	16	84	14	63	12	32	14	53	13	65	19	61	
MORAWICA (GM.MIEJSKO-WIEJSKA)	7	17	3	8	1	1	2	5	8	22	9	23	13	72	3	5	8	16	3	9	2	32	2	5	
NOWA SŁUPIA (GM.MIEJSKO-WIEJSKA)	10	24	8	31	16	49	6	23	3	7	8	17	6	33	15	69	16	54	17	68	11	60	17	57	
PIEKOSZÓW (GM.WIEJSKA)	4	9	17	76	11	28	4	11	19	71	14	46	5	30	7	21	1	2	11	39	13	65	11	30	
PIERZCHNICA (GM.MIEJSKO-WIEJSKA)	18	82	6	19	7	11	17	64	10	33	10	29	-	-	13	62	13	38	18	70	8	51	18	58	
RAKÓW (GM.WIEJSKA)	19	100	2	6	18	59	15	46	4	8	4	8	1	2	19	89	15	45	15	60	16	71	14	42	
SITKÓWKA-NOWINY (GM.WIEJSKA)	2	7	15	69	4	4	1	1	17	55	1	1	7	36	17	77	5	10	1	6	4	45	5	12	
STRAWCZYN (GM.WIEJSKA)	6	15	8	31	3	3	9	32	5	13	7	15	14	77	6	14	1	2	2	8	13	65	7	20	
ZAGNAŃSK (GM.WIEJSKA)	11	26	14	52	10	21	10	34	18	66	19	72	8	44	9	29	14	39	9	28	1	10	6	18	



WIĘCEJ DANYCH: [Bank Danych Lokalnych bdl.stat.gov.pl](http://BankDanychLokalnych.bdl.stat.gov.pl)

a Najmniejsza wartość została oznaczona jako lokata 1, natomiast największa – jako ostatnia lokata spośród zestawionych jednostek.
b Bez gmin mających również status miasta na prawach powiatu.