



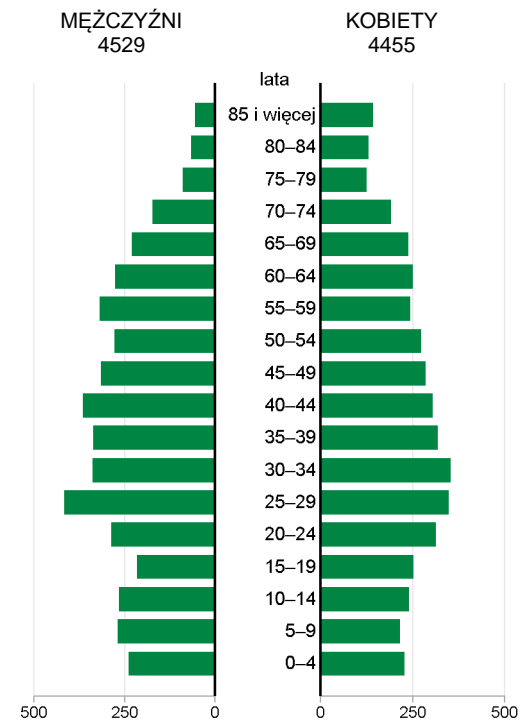
GMINA WIEJSKA ŁOPUSZNO POWIAT KIELECKI

2019	Liczba	miejsowości	39
		sołectw	27
	Powierzchnia w km ²		177

Wybrane dane statystyczne	2017	2018	2019	Powiat 2019
Ludność	9062	9021	8984	211259
Ludność na 1 km ²	51	51	51	94
Kobiety na 100 mężczyzn	99	99	98	101
Ludność w wieku nieprodukcyjnym na 100 osób w wieku produkcyjnym	60,3	60,4	61,4	59,2
Dochody ogółem budżetu gminy na 1 mieszkańca w zł	4397	4789	5924	5488
Wydatki ogółem budżetu gminy na 1 mieszkańca w zł	4388	4728	6855	5563
Turystyczne obiekty noclegowe ^a	4	2	4	74
Mieszkania oddane do użytkowania na 10 tys. ludności	19	30	21	41
Pracujący ^b na 1000 ludności	102	116	125	115
Udział bezrobotnych zarejestrowanych w liczbie ludności w wieku produkcyjnym (w %)	7,5	7,8	7,7	5,8
Ludność – w % ogółu ludności – korzystająca z instalacji:				
wodociągowej	98,8	98,8	98,8	96,0
kanalizacyjnej	8,1	8,1	8,1	52,8
gazowej	0,1	-	-	7,8
Podmioty gospodarki narodowej w rejestrze REGON na 10 tys. ludności w wieku produkcyjnym	1183	1282	1349	1379

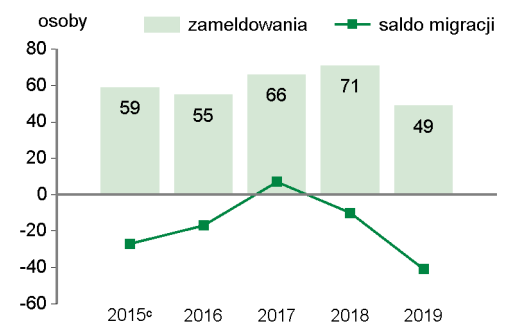
LUDNOŚĆ

Ludność według płci i grup wieku w 2019 r.



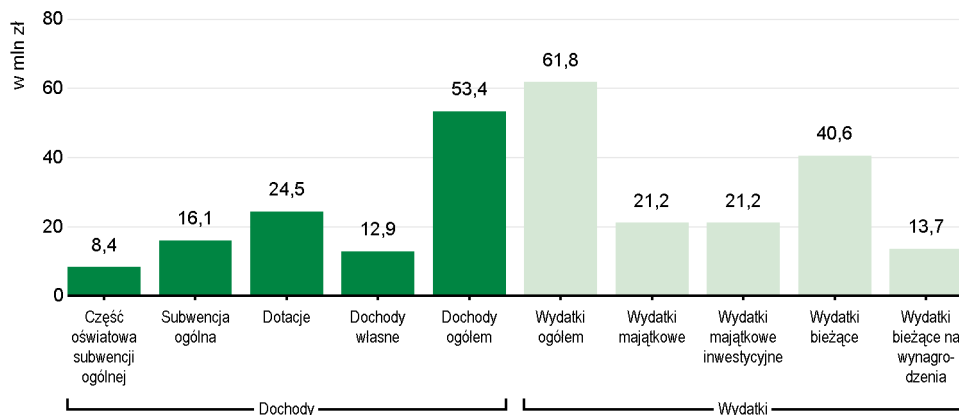
Wybrane dane demograficzne w 2019 r.	Powiat	Gmina	Powiat=100
Ludność	211259	8984	4,3
w tym kobiety	105987	4455	4,2
Urodzenia żywe	2154	110	5,1
Zgony	2005	88	4,4
Przyrost naturalny	149	22	.
Saldo migracji ogółem	443	-41	.
Ludność w wieku:			
przedprodukcyjnym	40121	1727	4,3
produkcyjnym	132728	5566	4,2
poprodukcyjnym	38410	1691	4,4

Migracje ludności na pobyt stały



^a Dane dotyczą obiektów posiadających 10 i więcej miejsc noclegowych. Stan w dniu 31 lipca. ^b Bez podmiotów gospodarczych o liczbie pracujących do 9 osób oraz gospodarstw indywidualnych w rolnictwie. ^c W przypadku migracji zagranicznych dane dotyczą 2014 r.

Dochody i wydatki budżetu gminy według rodzajów w 2019 r.



Środki w dochodach budżetu gminy na finansowanie i współfinansowanie programów i projektów unijnych w 2019 r.

**9,8
mln zł**

W 2019 r. wydatki w dziale "Oświata i wychowanie" wyniosły **14531** tys. zł

Struktura dochodów budżetu gminy według działów	2017	2018	2019
OGÓŁEM	100,0	100,0	100,0
Rolnictwo i łowiectwo	1,4	1,6	12,1
Transport i łączność	0,1	3,5	1,7
Gospodarka mieszkaniowa	0,2	0,2	0,3
Administracja publiczna	0,3	0,2	0,1
Bezpieczeństwo publiczne i ochrona przeciwpożarowa	-	-	0,0
Różne rozliczenia	39,7	37,4	30,3
Oświata i wychowanie	6,6	5,7	2,9
Pomoc społeczna	3,7	3,8	3,8
Pozostałe zadania w zakresie polityki społecznej	-	-	0,1
Edukacyjna opieka wychowawcza	0,4	0,4	0,4
Rodzina	30,0	27,5	25,6
Gospodarka komunalna i ochrona środowiska	1,1	1,0	6,5
Kultura i ochrona dziedzictwa narodowego	0,0	0,0	-
Kultura fizyczna	0,4	0,8	0,6
Dochody od osób prawnych, od osób fizycznych i od innych jednostek nieposiadających osobowości prawnej	16,0	17,7	15,3
Pozostałe	0,1	0,2	0,3

Struktura wydatków budżetu gminy według działów	2017	2018	2019
OGÓŁEM	100,0	100,0	100,0
Rolnictwo i łowiectwo	2,6	4,6	25,8
Transport i łączność	9,4	7,1	4,0
Gospodarka mieszkaniowa	0,2	0,2	0,1
Administracja publiczna	7,5	7,2	7,7
Bezpieczeństwo publiczne i ochrona przeciwpożarowa	0,2	0,2	0,2
Różne rozliczenia	0,0	0,0	-
Oświata i wychowanie	34,1	33,7	23,5
Pomoc społeczna	6,4	6,6	5,4
Pozostałe zadania w zakresie polityki społecznej	0,0	0,0	0,1
Edukacyjna opieka wychowawcza	0,9	1,1	0,8
Rodzina	31,4	28,8	23,0
Gospodarka komunalna i ochrona środowiska	2,7	5,0	4,1
Kultura i ochrona dziedzictwa narodowego	2,0	2,7	2,5
Kultura fizyczna	1,6	1,8	2,0
Działalność usługowa	0,1	0,1	0,0
Ochrona zdrowia	0,2	0,2	0,2
Pozostałe	0,7	0,7	0,6

REGON

Podmioty gospodarki narodowej w rejestrze REGON w 2019 r.	Powiat	Gmina
OGÓŁEM	18300	751
w tym w sektorze: rolniczym	328	28
przemysłowym	2009	99
budowlanym	3564	149
na 10 tys. ludności	866	836
Osoby fizyczne prowadzące działalność gospodarczą na 10 tys. ludności	721	676

MIESZKANIA

Mieszkania oddane do użytkowania	2018	2019
OGÓŁEM	27	19
w tym: indywidualne ^a	27	19
przeznaczone na sprzedaż lub wynajem ^b	-	-

a Przeznaczone na użytek własny inwestora. b Łącznie z budownictwem indywidualnym przeznaczonym na sprzedaż lub wynajem.

Zasoby mieszkaniowe	2018	2019
Mieszkania ^a	2373	2390
Przeciętna powierzchnia użytkowa ^a 1 mieszkania w m ²	89	89
Zaległości w opłatach za mieszkanie w zasobach gminnych w tys. zł	-	.

a Na podstawie bilansów zasobów mieszkaniowych.

Długość ścieżek rowerowych w 2019 r.: **1,7** km

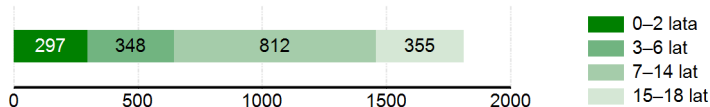
Udział powierzchni objętej obowiązującymi miejscowymi planami zagospodarowania przestrzennego w powierzchni ogółem w 2019 r. wyniósł **0%**

WYCHOWANIE I EDUKACJA

Żłobki	2017	2018	2019
Żłobki i kluby dziecięce	1	1	1
Dzieci przebywające w żłobkach i klubach dziecięcych (w ciągu roku)	43	56	91

Edukacja	2017/18	2018/19	2019/20
Placówki wychowania przedszkolnego	7	7	7
w tym przedszkola	1	1	1
Miejsca w przedszkolach	75	96	90
Dzieci w placówkach wychowania przedszkolnego	311	340	340
w tym w przedszkolach	62	71	69
Szkoły podstawowe	6	6	6
Uczniowie szkół podstawowych	610	696	719
Gimnazja	-	-	-
Uczniowie szkół gimnazjalnych	206	100	-
Liczba uczniów przypadająca na 1 oddział w szkołach:			
podstawowych	18	18	17
gimnazjalnych	26	25	-

Ludność według wybranych grup wieku w 2019 r.

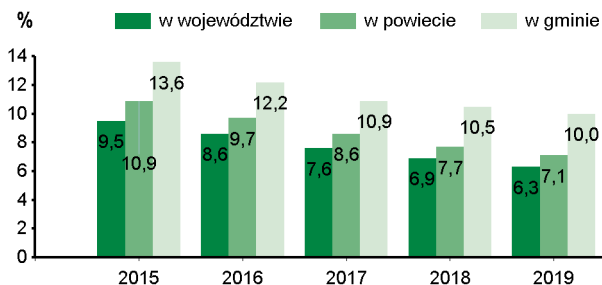


OCHRONA ZDROWIA I POMOC SPOŁECZNA

2019	Powiat	Gmina
Przychodnie	76	2
Liczba osób przypadających na 1 przychodnię	2780	4492
Porady podstawowej opieki zdrowotnej udzielone na 1 mieszkańca	3,7	3,3

W 2019 r. wydatki w działach "Pomoc społeczna" i "Pozostałe zadania w zakresie polityki społecznej" wyniosły **3367,4** tys. zł

Udział osób korzystających ze środowiskowej pomocy społecznej w ludności ogółem



Świadczenie wychowawcze RODZINA 500+ w 2019 r.	Powiat	Gmina
Przeciętna miesięczna liczba : rodzin pobierających świadczenie ^a dzieci, na które rodziny pobierają świadczenie:	15824	658
od 1 stycznia do 30 czerwca	24378	1096
od 1 lipca do 31 grudnia	35472	1435
Wyплаты świadczeń w tys. zł	188218,1	8310,3

a Dane dotyczą okresu od 1 stycznia do 30 czerwca.

W 2019 r. wydatki na przeciwdziałanie alkoholizmowi wyniosły **114** tys. zł

KULTURA, SPORT

Biblioteki w 2019 r.	Powiat	Gmina
Biblioteki i filie	45	1
Czytelnice w bibliotekach publicznych	22967	1010
Wypożyczenia księgozbioru na 1 czytelnika w wol.	17	14

Instytucje kultury ^a w 2019 r.	Powiat	Gmina
Placówki	18	1
Imprezy	791	19
Uczestnicy imprez	172975	4800
Grupy artystyczne	131	7
Członkowie grup artystycznych	2386	122
Koła/kluby/sekcje	181	9
Członkowie kół/klubów/sekcji	3545	141

a Centra, domy i ośrodki kultury, kluby i świetlice.

Kluby sportowe w 2018 r.	Powiat	Gmina
Kluby	66	2
Członkowie	3223	102
Ćwiczący	3845	102
Trenerzy	77	4
Instruktorzy sportowi	97	5

RYNEK PRACY

2019	Powiat	Gmina
Pracujący ^a	24323	1121
Bezrobotni zarejestrowani	7718	427
w tym kobiety w %	50,7	56,0
Udział bezrobotnych zarejestrowanych w liczbie ludności w wieku produkcyjnym w %	5,8	7,7
Udział zarejestrowanych bezrobotnych kobiet w liczbie kobiet w wieku produkcyjnym w %	6,4	9,4

a Bez podmiotów gospodarczych o liczbie pracujących do 9 osób oraz gospodarstw indywidualnych w rolnictwie.

ŚRODOWISKO

Leśnictwo w 2019 r.	
Powierzchnia lasów ogółem w ha	7296
w tym lasy publiczne	5947
w tym własność gminy	2
Lesistość w %	41,2

Gospodarka ściekowa i odpady w 2019 r.	
Oczyszczalnia ścieków	2
Ludność korzystająca z oczyszczalni ścieków	800
Gromadzenie i wywóz nieczystości ciekłych:	
nieczystości ciekłe bytowe odebrane w m ³ (w ciągu roku)	-
zbiorniki bezodpływowe	1084
oczyszczalnie przydomowe	133
Odpady komunalne zebrane w t (w ciągu roku)	1139
w tym z gospodarstw domowych	772

Emisja zanieczyszczeń powietrza z zakładów szczególnie uciążliwych w 2019 r.	
Pyłowych w t	-
Gazowych w t	-

GMINA WIEJSKA ŁOPUSZNO NA TLE GMIN POWIATU I WOJEWÓDZTWA W 2019 R.

Lokata gminy w powiecie

1

10

Lokata gminy w województwie

WYSZCZEGÓLNIENIE	Ludność na 1 km ²		Kobiety na 100 mężczyzn ^a		Saldo migracji na 1000 ludności		Dochody własne budżetu gminy ^b				Wydatki budżetu gminy ^b				Dzieci w przedszkolach na 100 miejsc ^a		Przeciętna powierzchnia użytkowa 1 mieszkania w zasobach mieszkaniowych		Odsetek ludności korzystającej z instalacji						Podmioty gospodarki narodowej w rejestrze REGON na 10 tys. ludności
																			wodociągowej			kanalizacyjnej			
							na 1 mieszkańca																		
ŁOPUSZNO (GM.WIEJSKA)	17	72	3	8	19	68	16	51	2	5	2	3	2	8	8	28	7	13	19	92	16	71	8	21	
BIELINY (GM.WIEJSKA)	9	19	11	44	12	42	19	95	12	36	12	31	-	-	5	12	4	7	10	30	7	48	13	37	
BODZENTYN (GM.MIEJSKO-WIEJSKA)	14	46	11	44	14	45	14	45	14	50	15	49	15	81	10	40	17	61	7	23	16	71	15	44	
CHĘCINY (GM.MIEJSKO-WIEJSKA)	7	17	15	69	8	13	7	26	15	51	18	63	11	55	12	51	1	2	16	61	6	47	12	36	
CHMIELNIK (GM.MIEJSKO-WIEJSKA)	13	40	6	19	14	45	11	37	1	3	5	9	12	68	18	81	6	11	6	21	9	54	10	25	
DALESZYCE (GM.MIEJSKO-WIEJSKA)	15	48	8	31	9	19	8	29	13	38	11	30	10	53	11	41	10	20	8	24	10	59	4	11	
GÓRNO (GM.WIEJSKA)	1	6	11	44	6	6	12	40	6	16	3	7	3	25	2	3	11	21	12	45	12	63	9	24	
ŁAGÓW (GM.MIEJSKO-WIEJSKA)	16	55	1	2	17	54	3	6	11	35	6	10	4	27	16	71	18	78	13	47	16	71	16	48	
MASŁÓW (GM.WIEJSKA)	5	14	3	8	2	2	5	18	9	28	13	41	-	-	1	2	19	82	4	12	5	46	1	4	
MIEDZIANA GÓRA (GM.WIEJSKA)	3	8	19	85	5	5	13	44	7	17	17	55	9	52	4	6	9	18	5	18	3	40	3	8	
MNIÓW (GM.WIEJSKA)	12	30	17	76	13	43	18	92	16	54	16	54	16	84	14	63	12	32	14	53	13	65	19	61	
MORAWICA (GM.MIEJSKO-WIEJSKA)	7	17	3	8	1	1	2	5	8	22	9	23	13	72	3	5	8	16	3	9	2	32	2	5	
NOWA SŁUPIA (GM.MIEJSKO-WIEJSKA)	10	24	8	31	16	49	6	23	3	7	8	17	6	33	15	69	16	54	17	68	11	60	17	57	
PIEKOSZÓW (GM.WIEJSKA)	4	9	17	76	11	28	4	11	19	71	14	46	5	30	7	21	1	2	11	39	13	65	11	30	
PIERZCHNICA (GM.MIEJSKO-WIEJSKA)	18	82	6	19	7	11	17	64	10	33	10	29	-	-	13	62	13	38	18	70	8	51	18	58	
RAKÓW (GM.WIEJSKA)	19	100	2	6	18	59	15	46	4	8	4	8	1	2	19	89	15	45	15	60	16	71	14	42	
SITKÓWKA-NOWINY (GM.WIEJSKA)	2	7	15	69	4	4	1	1	17	55	1	1	7	36	17	77	5	10	1	6	4	45	5	12	
STRAWCZYN (GM.WIEJSKA)	6	15	8	31	3	3	9	32	5	13	7	15	14	77	6	14	1	2	2	8	13	65	7	20	
ZAGNAŃSK (GM.WIEJSKA)	11	26	14	52	10	21	10	34	18	66	19	72	8	44	9	29	14	39	9	28	1	10	6	18	



WIĘCEJ DANYCH: [Bank Danych Lokalnych bdl.stat.gov.pl](http://BankDanychLokalnych.bdl.stat.gov.pl)

a Najmniejsza wartość została oznaczona jako lokata 1, natomiast największa – jako ostatnia lokata spośród zestawionych jednostek.
b Bez gmin mających również status miasta na prawach powiatu.