



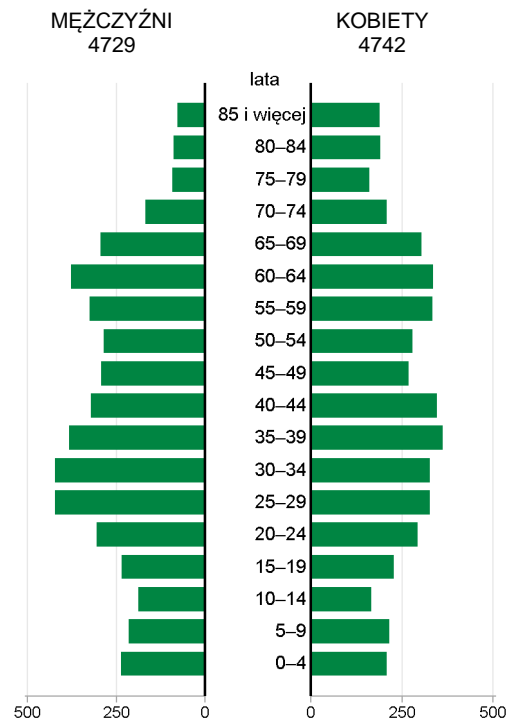
GMINA MIEJSKO-WIEJSKA NOWA SŁUPIA POWIAT KIELECKI

2019	Liczba	miejsowości	19
		sołectw	20
	Powierzchnia w km ²		86

Wybrane dane statystyczne	2019	Powiat 2019
Ludność	9471	211259
Ludność na 1 km ²	110	94
Kobiety na 100 mężczyzn	100	101
Ludność w wieku nieprodukcyjnym na 100 osób w wieku produkcyjnym	61,4	59,2
Dochody ogółem budżetu gminy na 1 mieszkańca w zł	5351	5488
Wydatki ogółem budżetu gminy na 1 mieszkańca w zł	5802	5563
Turystyczne obiekty noclegowe ^a	9	74
Mieszkania oddane do użytkowania na 10 tys. ludności	17	41
Pracujący ^b na 1000 ludności	101	115
Udział bezrobotnych zarejestrowanych w liczbie ludności w wieku produkcyjnym (w %)	8,5	5,8
Ludność – w % ogółu ludności – korzystająca z instalacji:		
wodociągowej	90,4	96,0
kanalizacyjnej	28,8	52,8
gazowej	0,7	7,8
Podmioty gospodarki narodowej w rejestrze REGON na 10 tys. ludności w wieku produkcyjnym	1079	1379

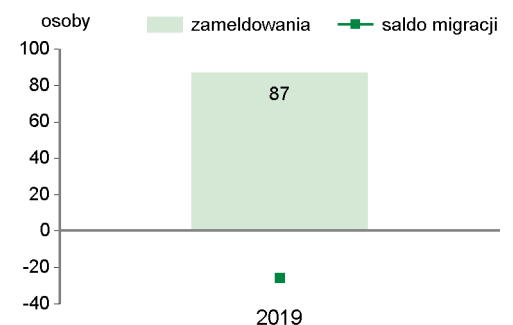
LUDNOŚĆ

Ludność według płci i grup wieku w 2019 r.



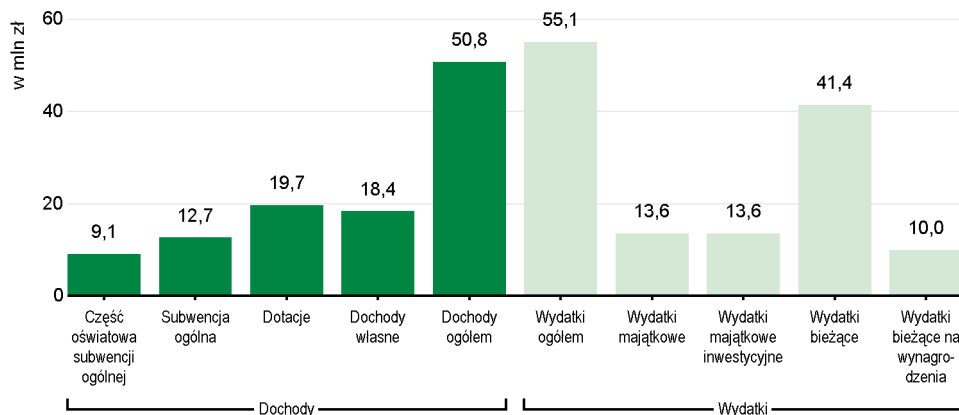
Wybrane dane demograficzne w 2019 r.	Powiat	Gmina	Powiat=100
Ludność	211259	9471	4,5
w tym kobiety	105987	4742	4,5
Urodzenia żywe	2154	86	4,0
Zgony	2005	102	5,1
Przyrost naturalny	149	-16	.
Saldo migracji ogółem	443	-26	.
Ludność w wieku:			
przedprodukcyjnym	40121	1494	3,7
produkcyjnym	132728	5869	4,4
poprodukcyjnym	38410	2108	5,5

Migracje ludności na pobyt stały



^a Dane dotyczą obiektów posiadających 10 i więcej miejsc noclegowych. Stan w dniu 31 lipca. ^b Bez podmiotów gospodarczych o liczbie pracujących do 9 osób oraz gospodarstw indywidualnych w rolnictwie. ^c W przypadku migracji zagranicznych dane dotyczą 2014 r.

Dochody i wydatki budżetu gminy według rodzajów w 2019 r.



Środki w dochodach budżetu gminy na finansowanie i współfinansowanie programów i projektów unijnych w 2019 r.

**9,9
mln zł**

W 2019 r. wydatki w dziale "Oświata i wychowanie" wyniosły **13680** tys. zł

Struktura dochodów budżetu gminy według działów	2017	2018	2019
O G Ó Ł E M	-	-	100,0
Rolnictwo i łowiectwo	-	-	12,6
Transport i łączność	-	-	0,4
Gospodarka mieszkaniowa	-	-	6,7
Administracja publiczna	-	-	0,2
Bezpieczeństwo publiczne i ochrona przeciwpożarowa	-	-	1,3
Różne rozliczenia	-	-	25,0
Oświata i wychowanie	-	-	1,7
Pomoc społeczna	-	-	2,1
Pozostałe zadania w zakresie polityki społecznej	-	-	0,0
Edukacyjna opieka wychowawcza	-	-	0,2
Rodzina	-	-	24,7
Gospodarka komunalna i ochrona środowiska	-	-	1,9
Kultura i ochrona dziedzictwa narodowego	-	-	0,0
Kultura fizyczna	-	-	0,8
Dochody od osób prawnych, od osób fizycznych i od innych jednostek nieposiadających osobowości prawnej	-	-	18,5
Pozostałe	-	-	3,9

Struktura wydatków budżetu gminy według działów	2017	2018	2019
O G Ó Ł E M	-	-	100,0
Rolnictwo i łowiectwo	-	-	18,2
Transport i łączność	-	-	1,9
Gospodarka mieszkaniowa	-	-	1,2
Administracja publiczna	-	-	6,7
Bezpieczeństwo publiczne i ochrona przeciwpożarowa	-	-	0,3
Różne rozliczenia	-	-	4,5
Oświata i wychowanie	-	-	24,8
Pomoc społeczna	-	-	4,0
Pozostałe zadania w zakresie polityki społecznej	-	-	0,1
Edukacyjna opieka wychowawcza	-	-	0,6
Rodzina	-	-	23,3
Gospodarka komunalna i ochrona środowiska	-	-	4,7
Kultura i ochrona dziedzictwa narodowego	-	-	1,8
Kultura fizyczna	-	-	0,9
Działalność usługowa	-	-	0,1
Ochrona zdrowia	-	-	0,3
Pozostałe	-	-	6,6

REGON

Podmioty gospodarki narodowej w rejestrze REGON w 2019 r.	Powiat	Gmina
O G Ó Ł E M	18300	633
w tym w sektorze: rolniczym	328	15
przemysłowym	2009	76
budowlanym	3564	136
na 10 tys. ludności	866	668
Osoby fizyczne prowadzące działalność gospodarczą na 10 tys. ludności	721	541

MIESZKANIA

Mieszkania oddane do użytkowania	2018	2019
O G Ó Ł E M	-	16
w tym: indywidualne ^a	-	16
przeznaczone na sprzedaż lub wynajem ^b	-	-

^a Przeznaczone na użytek własny inwestora. ^b Łącznie z budownictwem indywidualnym przeznaczonym na sprzedaż lub wynajem.

Zasoby mieszkaniowe	2019
Mieszkania ^a	2894
Przeciętna powierzchnia użytkowa ^a 1 mieszkania w m ²	80
Liczba wypłaconych dodatków mieszkaniowych	151
Zaległości w opłatach za mieszkanie w zasobach gminnych w tys. zł	.

^a Na podstawie bilansów zasobów mieszkaniowych.

Długość ścieżek rowerowych w 2019 r.: **5,9** km

Udział powierzchni objętej obowiązującymi miejscowymi planami zagospodarowania przestrzennego w powierzchni ogółem w 2019 r. wyniósł **0,2%**

WYCHOWANIE I EDUKACJA

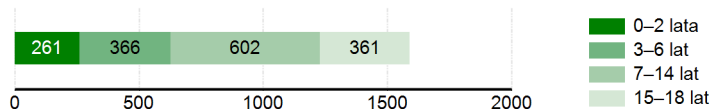
Żłobki	2017	2018	2019
--------	------	------	------

Żłobki i kluby dziecięce	-	-	-
Dzieci przebywające w żłobkach i klubach dziecięcych (w ciągu roku)	-	-	-

Edukacja	2019/20
----------	---------

Placówki wychowania przedszkolnego	9
w tym przedszkola	1
Miejsca w przedszkolach	75
Dzieci w placówkach wychowania przedszkolnego	311
w tym w przedszkolach	69
Szkoły podstawowe	8
Uczniowie szkół podstawowych	678
Gimnazja	-
Uczniowie szkół gimnazjalnych	-
Liczba uczniów przypadająca na 1 oddział w szkołach: podstawowych	10
gimnazjalnych	-

Ludność według wybranych grup wieku w 2019 r.

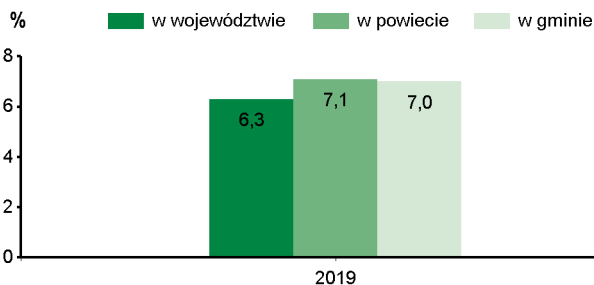


OCHRONA ZDROWIA I POMOC SPOŁECZNA

2019	Powiat	Gmina
Przychodnie	76	3
Liczba osób przypadających na 1 przychodnię	2780	3157
Porady podstawowej opieki zdrowotnej udzielone na 1 mieszkańca	3,7	4,2

W 2019 r. wydatki w działach "Pomoc społeczna" i "Pozostałe zadania w zakresie polityki społecznej" wyniosły **2276,9** tys. zł

Udział osób korzystających ze środowiskowej pomocy społecznej w ludności ogółem



Świadczenie wychowawcze RODZINA 500+ w 2019 r.	Powiat	Gmina
Przeciętna miesięczna liczba : rodzin pobierających świadczenie ^a dzieci, na które rodziny pobierają świadczenie:	15824	670
od 1 stycznia do 30 czerwca	24378	1058
od 1 lipca do 31 grudnia	35472	1376
Wyплаты świadczeń w tys. zł	188218,1	7651,6

a Dane dotyczą okresu od 1 stycznia do 30 czerwca.

W 2019 r. wydatki na przeciwdziałanie alkoholizmowi wyniosły **170** tys. zł

KULTURA, SPORT

Biblioteki w 2019 r.	Powiat	Gmina
----------------------	--------	-------

Biblioteki i filie	45	3
Czytelnice w bibliotekach publicznych	22967	1205
Wypożyczenia księgozbioru na 1 czytelnika w wol.	17	32

Instytucje kultury ^a w 2019 r.	Powiat	Gmina
---	--------	-------

Placówki	18	1
Imprezy	791	270
Uczestnicy imprez	172975	61850
Grupy artystyczne	131	8
Członkowie grup artystycznych	2386	83
Koła/kluby/sekcje	181	18
Członkowie kół/klubów/sekcji	3545	300

a Centra, domy i ośrodki kultury, kluby i świetlice.

Kluby sportowe w 2018 r.	Powiat	Gmina
--------------------------	--------	-------

Kluby	66	-
Członkowie	3223	-
Ćwiczący	3845	-
Trenerzy	77	-
Instruktorzy sportowi	97	-

RYNEK PRACY

2019	Powiat	Gmina
------	--------	-------

Pracujący ^a	24323	958
Bezrobotni zarejestrowani	7718	499
w tym kobiety w %	50,7	51,7
Udział bezrobotnych zarejestrowanych w liczbie ludności w wieku produkcyjnym w %	5,8	8,5
Udział zarejestrowanych bezrobotnych kobiet w liczbie kobiet w wieku produkcyjnym w %	6,4	9,8

a Bez podmiotów gospodarczych o liczbie pracujących do 9 osób oraz gospodarstw indywidualnych w rolnictwie.

ŚRODOWISKO

Leśnictwo w 2019 r.	
---------------------	--

Powierzchnia lasów ogółem w ha	2386
w tym lasy publiczne	2224
w tym własność gminy	1
Lesistość w %	27,8

Gospodarka ściekowa i odpady w 2019 r.	
--	--

Oczyszczalnie ścieków	2
Ludność korzystająca z oczyszczalni ścieków	4438
Gromadzenie i wywóz nieczystości ciekłych:	
nieczystości ciekłe bytowe odebrane w m ³ (w ciągu roku)	3530,6
zbiorniki bezodpływowe	538
oczyszczalnie przydomowe	25
Odpady komunalne zebrane w t (w ciągu roku)	1231
w tym z gospodarstw domowych	929

Emisja zanieczyszczeń powietrza z zakładów szczególnie uciążliwych w 2019 r.	
--	--

Pyłowych w t	-
Gazowych w t	-

GMINA MIEJSKO - WIEJSKA NOWA SŁUPIA NA TLE GMIN POWIATU I WOJEWÓDZTWA W 2019 R.

Lokata gminy w powiecie

1

10

Lokata gminy w województwie

WYSZCZEGÓLNIENIE	Ludność na 1 km ²		Kobiety na 100 mężczyzn ^a		Saldo migracji na 1000 ludności		Dochody własne budżetu gminy ^b				Wydatki budżetu gminy ^b				Dzieci w przedszkolach na 100 miejsc ^a		Przeciętna powierzchnia użytkowa 1 mieszkania w zasobach mieszkaniowych		Odsetek ludności korzystającej z instalacji						Podmioty gospodarki narodowej w rejestrze REGON na 10 tys. ludności
																			wodociągowej			kanalizacyjnej			
							na 1 mieszkańca		na 1 mieszkańca		na 1 mieszkańca		na 1 mieszkańca						na 100 miejsc		na 100 miejsc		na 100 miejsc		
NOWA SŁUPIA (GM.MIEJSKO-WIEJSKA)	10	24	8	31	16	49	6	23	3	7	8	17	6	33	15	69	16	54	17	68	11	60	17	57	
BIELINY (GM.WIEJSKA)	9	19	11	44	12	42	19	95	12	36	12	31	-	-	5	12	4	7	10	30	7	48	13	37	
BODZENTYN (GM.MIEJSKO-WIEJSKA)	14	46	11	44	14	45	14	45	14	50	15	49	15	81	10	40	17	61	7	23	16	71	15	44	
CHĘCINY (GM.MIEJSKO-WIEJSKA)	7	17	15	69	8	13	7	26	15	51	18	63	11	55	12	51	1	2	16	61	6	47	12	36	
CHMIELNIK (GM.MIEJSKO-WIEJSKA)	13	40	6	19	14	45	11	37	1	3	5	9	12	68	18	81	6	11	6	21	9	54	10	25	
DALESZYCE (GM.MIEJSKO-WIEJSKA)	15	48	8	31	9	19	8	29	13	38	11	30	10	53	11	41	10	20	8	24	10	59	4	11	
GÓRNO (GM.WIEJSKA)	1	6	11	44	6	6	12	40	6	16	3	7	3	25	2	3	11	21	12	45	12	63	9	24	
ŁAGÓW (GM.MIEJSKO-WIEJSKA)	16	55	1	2	17	54	3	6	11	35	6	10	4	27	16	71	18	78	13	47	16	71	16	48	
ŁOPUSZNO (GM.WIEJSKA)	17	72	3	8	19	68	16	51	2	5	2	3	2	8	8	28	7	13	19	92	16	71	8	21	
MASŁÓW (GM.WIEJSKA)	5	14	3	8	2	2	5	18	9	28	13	41	-	-	1	2	19	82	4	12	5	46	1	4	
MIEDZIANA GÓRA (GM.WIEJSKA)	3	8	19	85	5	5	13	44	7	17	17	55	9	52	4	6	9	18	5	18	3	40	3	8	
MNIÓW (GM.WIEJSKA)	12	30	17	76	13	43	18	92	16	54	16	54	16	84	14	63	12	32	14	53	13	65	19	61	
MORAWICA (GM.MIEJSKO-WIEJSKA)	7	17	3	8	1	1	2	5	8	22	9	23	13	72	3	5	8	16	3	9	2	32	2	5	
PIEKOSZÓW (GM.WIEJSKA)	4	9	17	76	11	28	4	11	19	71	14	46	5	30	7	21	1	2	11	39	13	65	11	30	
PIERZCHNICA (GM.MIEJSKO-WIEJSKA)	18	82	6	19	7	11	17	64	10	33	10	29	-	-	13	62	13	38	18	70	8	51	18	58	
RAKÓW (GM.WIEJSKA)	19	100	2	6	18	59	15	46	4	8	4	8	1	2	19	89	15	45	15	60	16	71	14	42	
SITKÓWKA-NOWINY (GM.WIEJSKA)	2	7	15	69	4	4	1	1	17	55	1	1	7	36	17	77	5	10	1	6	4	45	5	12	
STRAWCZYN (GM.WIEJSKA)	6	15	8	31	3	3	9	32	5	13	7	15	14	77	6	14	1	2	2	8	13	65	7	20	
ZAGNAŃSK (GM.WIEJSKA)	11	26	14	52	10	21	10	34	18	66	19	72	8	44	9	29	14	39	9	28	1	10	6	18	



WIĘCEJ DANYCH: [Bank Danych Lokalnych bdl.stat.gov.pl](http://BankDanychLokalnych.bdl.stat.gov.pl)

a Najmniejsza wartość została oznaczona jako lokata 1, natomiast największa – jako ostatnia lokata spośród zestawionych jednostek.
b Bez gmin mających również status miasta na prawach powiatu.