



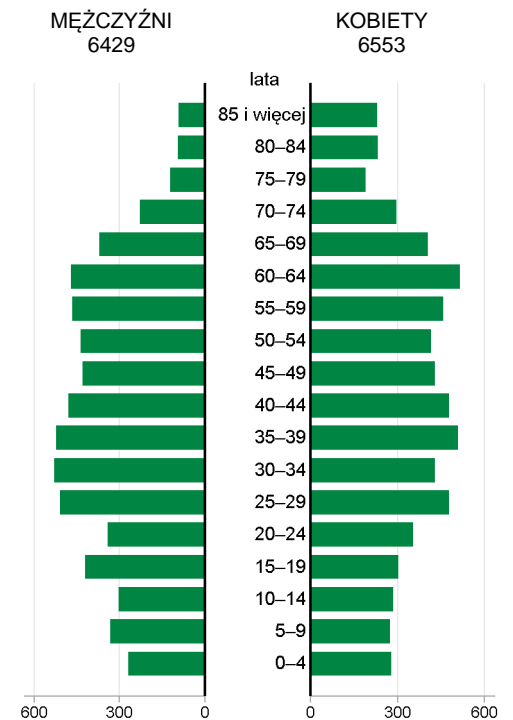
GMINA WIEJSKA ZAGNAŃSK POWIAT KIELECKI

2019	Liczba	miejsowości	31
		sołectw	17
	Powierzchnia w km ²		125

Wybrane dane statystyczne	2017	2018	2019	Powiat 2019
Ludność	13023	12981	12982	211259
Ludność na 1 km ²	104	104	104	94
Kobiety na 100 mężczyzn	102	102	102	101
Ludność w wieku nieprodukcyjnym na 100 osób w wieku produkcyjnym	57,7	58,7	60,9	59,2
Dochody ogółem budżetu gminy na 1 mieszkańca w zł	3517	3863	4285	5488
Wydatki ogółem budżetu gminy na 1 mieszkańca w zł	3408	3688	4538	5563
Turystyczne obiekty noclegowe ^a	3	4	4	74
Mieszkania oddane do użytkowania na 10 tys. ludności	26	20	27	41
Pracujący ^b na 1000 ludności	121	121	120	115
Udział bezrobotnych zarejestrowanych w liczbie ludności w wieku produkcyjnym (w %)	6,3	5,8	5,0	5,8
Ludność – w % ogółu ludności – korzystająca z instalacji:				
wodociągowej	94,4	94,5	94,5	96,0
kanalizacyjnej	55,2	55,6	56,0	52,8
gazowej	53,3	54,4	54,6	7,8
Podmioty gospodarki narodowej w rejestrze REGON na 10 tys. ludności w wieku produkcyjnym	1310	1353	1403	1379

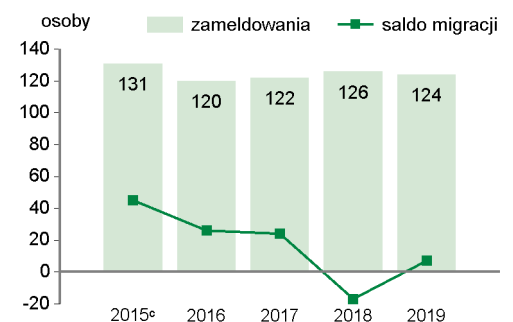
LUDNOŚĆ

Ludność według płci i grup wieku w 2019 r.



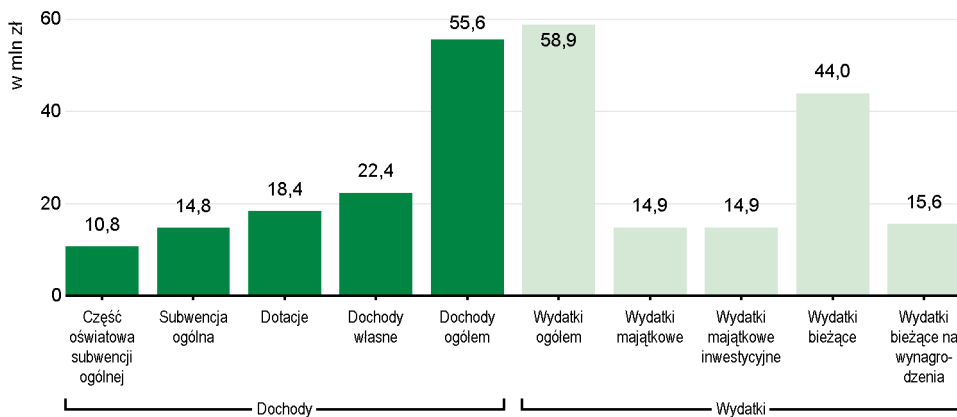
Wybrane dane demograficzne w 2019 r.	Powiat	Gmina	Powiat=100
Ludność	211259	12982	6,1
w tym kobiety	105987	6553	6,2
Urodzenia żywe	2154	99	4,6
Zgony	2005	125	6,2
Przyrost naturalny	149	-26	.
Saldo migracji ogółem	443	7	.
Ludność w wieku:			
przedprodukcyjnym	40121	2135	5,3
produkcyjnym	132728	8067	6,1
poprodukcyjnym	38410	2780	7,2

Migracje ludności na pobyt stały



a Dane dotyczą obiektów posiadających 10 i więcej miejsc noclegowych. Stan w dniu 31 lipca. b Bez podmiotów gospodarczych o liczbie pracujących do 9 osób oraz gospodarstw indywidualnych w rolnictwie. c W przypadku migracji zagranicznych dane dotyczą 2014 r.

Dochody i wydatki budżetu gminy według rodzajów w 2019 r.



Środki w dochodach budżetu gminy na finansowanie i współfinansowanie programów i projektów unijnych w 2019 r.

**3,0
mln zł**

W 2019 r. wydatki w dziale "Oświata i wychowanie" wyniosły **14710** tys. zł

Struktura dochodów budżetu gminy według działów	2017	2018	2019
OGÓŁEM	100,0	100,0	100,0
Rolnictwo i łowiectwo	0,4	1,4	0,2
Transport i łączność	0,0	1,9	3,6
Gospodarka mieszkaniowa	0,7	3,5	4,4
Administracja publiczna	1,3	0,4	0,4
Bezpieczeństwo publiczne i ochrona przeciwpożarowa	-	-	0,0
Różne rozliczenia	29,5	27,2	26,8
Oświata i wychowanie	2,3	1,9	2,4
Pomoc społeczna	3,6	3,0	2,7
Pozostałe zadania w zakresie polityki społecznej	0,2	0,1	0,5
Edukacyjna opieka wychowawcza	0,3	0,2	0,1
Rodzina	23,9	21,8	23,8
Gospodarka komunalna i ochrona środowiska	1,7	3,2	1,9
Kultura i ochrona dziedzictwa narodowego	0,0	0,1	-
Kultura fizyczna	0,2	0,2	0,2
Dochody od osób prawnych, od osób fizycznych i od innych jednostek nieposiadających osobowości prawnej	36,0	34,7	32,8
Pozostałe	0,0	0,4	0,2

Struktura wydatków budżetu gminy według działów	2017	2018	2019
OGÓŁEM	100,0	100,0	100,0
Rolnictwo i łowiectwo	0,4	1,6	9,5
Transport i łączność	6,1	4,3	10,9
Gospodarka mieszkaniowa	1,1	8,3	6,4
Administracja publiczna	12,7	10,9	8,6
Bezpieczeństwo publiczne i ochrona przeciwpożarowa	0,7	0,9	0,6
Różne rozliczenia	-	-	-
Oświata i wychowanie	32,1	30,2	25,0
Pomoc społeczna	6,1	5,7	4,4
Pozostałe zadania w zakresie polityki społecznej	0,3	0,2	0,3
Edukacyjna opieka wychowawcza	2,2	2,2	1,6
Rodzina	24,7	22,9	22,7
Gospodarka komunalna i ochrona środowiska	6,9	6,2	4,5
Kultura i ochrona dziedzictwa narodowego	1,5	1,7	1,3
Kultura fizyczna	3,2	2,6	1,9
Działalność usługowa	0,0	0,2	0,2
Ochrona zdrowia	0,5	0,6	0,4
Pozostałe	1,5	1,5	1,7

REGON

Podmioty gospodarki narodowej w rejestrze REGON w 2019 r.	Powiat	Gmina
OGÓŁEM	18300	1132
w tym w sektorze: rolniczym	328	33
przemysłowym	2009	161
budowlanym	3564	199
na 10 tys. ludności	866	872
Osoby fizyczne prowadzące działalność gospodarczą na 10 tys. ludności	721	726

MIESZKANIA

Mieszkania oddane do użytkowania	2018	2019
OGÓŁEM	26	35
w tym: indywidualne ^a	26	35
przeznaczone na sprzedaż lub wynajem ^b	-	-

^a Przeznaczone na użytek własny inwestora. ^b Łącznie z budownictwem indywidualnym przeznaczonym na sprzedaż lub wynajem.

Zasoby mieszkaniowe	2018	2019
Mieszkania ^a	3868	3897
Przeciętna powierzchnia użytkowa ^a 1 mieszkania w m ²	89	89
Zaległości w opłatach za mieszkanie w zasobach gminnych w tys. zł	-	.

^a Na podstawie bilansów zasobów mieszkaniowych.

Długość ścieżek rowerowych w 2019 r.: - km

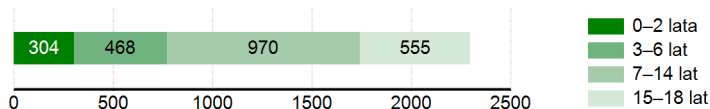
Udział powierzchni objętej obowiązującymi miejscowymi planami zagospodarowania przestrzennego w powierzchni ogółem w 2019 r. wyniósł **100,0%**

WYCHOWANIE I EDUKACJA

Żłobki	2017	2018	2019
Żłobki i kluby dziecięce	-	-	-
Dzieci przebywające w żłobkach i klubach dziecięcych (w ciągu roku)	-	-	-

Edukacja	2017/18	2018/19	2019/20
Placówki wychowania przedszkolnego	12	11	11
w tym przedszkola	6	6	6
Miejsca w przedszkolach	305	305	255
Dzieci w placówkach wychowania przedszkolnego	431	453	432
w tym w przedszkolach	240	251	243
Szkoły podstawowe	6	5	5
Uczniowie szkół podstawowych	762	889	930
Gimnazja	-	-	-
Uczniowie szkół gimnazjalnych	179	93	-
Liczba uczniów przypadająca na 1 oddział w szkołach:			
podstawowych	16	16	17
gimnazjalnych	20	19	-

Ludność według wybranych grup wieku w 2019 r.

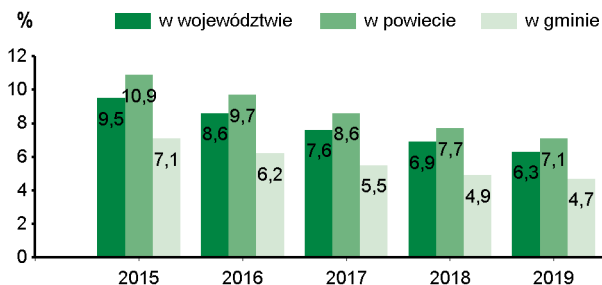


OCHRONA ZDROWIA I POMOC SPOŁECZNA

2019	Powiat	Gmina
Przychodnie	76	4
Liczba osób przypadających na 1 przychodnię	2780	3246
Porady podstawowej opieki zdrowotnej udzielone na 1 mieszkańca	3,7	5,2

W 2019 r. wydatki w działach "Pomoc społeczna" i "Pozostałe zadania w zakresie polityki społecznej" wyniosły **2764,2** tys. zł

Udział osób korzystających ze środowiskowej pomocy społecznej w ludności ogółem



Świadczenie wychowawcze RODZINA 500+ w 2019 r.	Powiat	Gmina
Przeciętna miesięczna liczba : rodzin pobierających świadczenie ^a dzieci, na które rodziny pobierają świadczenie:	15824	711
od 1 stycznia do 30 czerwca	24378	1022
od 1 lipca do 31 grudnia	35472	1727
Wyплаты świadczeń w tys. zł	188218,1	8713,7

a Dane dotyczą okresu od 1 stycznia do 30 czerwca.

W 2019 r. wydatki na przeciwdziałanie alkoholizmowi wyniosły **178** tys. zł

KULTURA, SPORT

Biblioteki w 2019 r.	Powiat	Gmina
Biblioteki i filie	45	3
Czytelnice w bibliotekach publicznych	22967	1549
Wypożyczenia księgozbioru na 1 czytelnika w wol.	17	25

Instytucje kultury ^a w 2019 r.	Powiat	Gmina
Placówki	18	-
Imprezy	791	-
Uczestnicy imprez	172975	-
Grupy artystyczne	131	-
Członkowie grup artystycznych	2386	-
Koła/kluby/sekcje	181	-
Członkowie kół/klubów/sekcji	3545	-

a Centra, domy i ośrodki kultury, kluby i świetlice.

Kluby sportowe w 2018 r.	Powiat	Gmina
Kluby	66	6
Członkowie	3223	264
Ćwiczący	3845	298
Trenerzy	77	5
Instruktorzy sportowi	97	5

RYNEK PRACY

2019	Powiat	Gmina
Pracujący ^a	24323	1561
Bezrobotni zarejestrowani	7718	406
w tym kobiety w %	50,7	50,2
Udział bezrobotnych zarejestrowanych w liczbie ludności w wieku produkcyjnym w %	5,8	5,0
Udział zarejestrowanych bezrobotnych kobiet w liczbie kobiet w wieku produkcyjnym w %	6,4	5,5

a Bez podmiotów gospodarczych o liczbie pracujących do 9 osób oraz gospodarstw indywidualnych w rolnictwie.

ŚRODOWISKO

Leśnictwo w 2019 r.	
Powierzchnia lasów ogółem w ha	7239
w tym lasy publiczne	6855
w tym własność gminy	7
Lesistość w %	58,0

Gospodarka ściekowa i odpady w 2019 r.	
Oczyszczalnia ścieków	2
Ludność korzystająca z oczyszczalni ścieków	10485
Gromadzenie i wywóz nieczystości ciekłych:	
nieczystości ciekłe bytowe odebrane w m ³ (w ciągu roku)	9321,1
zbiorniki bezodpływowe	349
oczyszczalnie przydomowe	82
Odpady komunalne zebrane w t (w ciągu roku)	1151
w tym z gospodarstw domowych	809

Emisja zanieczyszczeń powietrza z zakładów szczególnie uciążliwych w 2019 r.	
Pyłowych w t	2
Gazowych w t	581

GMINA WIEJSKA ZAGNAŃSK NA TLE GMIN POWIATU I WOJEWÓDZTWA W 2019 R.

Lokata gminy w powiecie

1

10

Lokata gminy w województwie

WYSZCZEGÓLNIENIE	Ludność na 1 km ²		Kobiety na 100 mężczyzn ^a		Saldo migracji na 1000 ludności		Dochody własne budżetu gminy ^b				Wydatki budżetu gminy ^b				Dzieci w przedszkolach na 100 miejsc ^a		Przeciętna powierzchnia użytkowa 1 mieszkania w zasobach mieszkaniowych		Odsetek ludności korzystającej z instalacji						Podmioty gospodarki narodowej w rejestrze REGON na 10 tys. ludności	
																			wodociągowej			kanalizacyjnej				
							na 1 mieszkańca				wzrost		spadek						wzrost		spadek		wzrost			
ZAGNAŃSK (GM.WIEJSKA)	11	26	14	52	10	21	10	34	18	66	19	72	8	44	9	29	14	39	9	28	1	10	6	18		
BIELINY (GM.WIEJSKA)	9	19	11	44	12	42	19	95	12	36	12	31	-	-	5	12	4	7	10	30	7	48	13	37		
BODZENTYN (GM.MIEJSKO-WIEJSKA)	14	46	11	44	14	45	14	45	14	50	15	49	15	81	10	40	17	61	7	23	16	71	15	44		
CHĘCINY (GM.MIEJSKO-WIEJSKA)	7	17	15	69	8	13	7	26	15	51	18	63	11	55	12	51	1	2	16	61	6	47	12	36		
CHMIELNIK (GM.MIEJSKO-WIEJSKA)	13	40	6	19	14	45	11	37	1	3	5	9	12	68	18	81	6	11	6	21	9	54	10	25		
DALESZYCE (GM.MIEJSKO-WIEJSKA)	15	48	8	31	9	19	8	29	13	38	11	30	10	53	11	41	10	20	8	24	10	59	4	11		
GÓRNO (GM.WIEJSKA)	1	6	11	44	6	6	12	40	6	16	3	7	3	25	2	3	11	21	12	45	12	63	9	24		
ŁAGÓW (GM.MIEJSKO-WIEJSKA)	16	55	1	2	17	54	3	6	11	35	6	10	4	27	16	71	18	78	13	47	16	71	16	48		
ŁOPUSZNO (GM.WIEJSKA)	17	72	3	8	19	68	16	51	2	5	2	3	2	8	8	28	7	13	19	92	16	71	8	21		
MASŁÓW (GM.WIEJSKA)	5	14	3	8	2	2	5	18	9	28	13	41	-	-	1	2	19	82	4	12	5	46	1	4		
MIEDZIANA GÓRA (GM.WIEJSKA)	3	8	19	85	5	5	13	44	7	17	17	55	9	52	4	6	9	18	5	18	3	40	3	8		
MNIÓW (GM.WIEJSKA)	12	30	17	76	13	43	18	92	16	54	16	54	16	84	14	63	12	32	14	53	13	65	19	61		
MORAWICA (GM.MIEJSKO-WIEJSKA)	7	17	3	8	1	1	2	5	8	22	9	23	13	72	3	5	8	16	3	9	2	32	2	5		
NOWA SŁUPIA (GM.MIEJSKO-WIEJSKA)	10	24	8	31	16	49	6	23	3	7	8	17	6	33	15	69	16	54	17	68	11	60	17	57		
PIEKOSZÓW (GM.WIEJSKA)	4	9	17	76	11	28	4	11	19	71	14	46	5	30	7	21	1	2	11	39	13	65	11	30		
PIERZCHNICA (GM.MIEJSKO-WIEJSKA)	18	82	6	19	7	11	17	64	10	33	10	29	-	-	13	62	13	38	18	70	8	51	18	58		
RAKÓW (GM.WIEJSKA)	19	100	2	6	18	59	15	46	4	8	4	8	1	2	19	89	15	45	15	60	16	71	14	42		
SITKÓWKA-NOWINY (GM.WIEJSKA)	2	7	15	69	4	4	1	1	17	55	1	1	7	36	17	77	5	10	1	6	4	45	5	12		
STRAWCZYN (GM.WIEJSKA)	6	15	8	31	3	3	9	32	5	13	7	15	14	77	6	14	1	2	2	8	13	65	7	20		



WIĘCEJ DANYCH: [Bank Danych Lokalnych bdl.stat.gov.pl](http://BankDanychLokalnych.bdl.stat.gov.pl)

a Najmniejsza wartość została oznaczona jako lokata 1, natomiast największa – jako ostatnia lokata spośród zestawionych jednostek.
b Bez gmin mających również status miasta na prawach powiatu.