

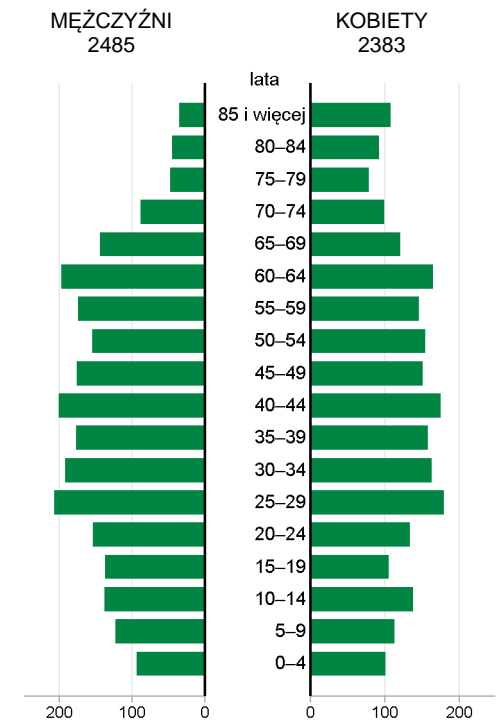
# GMINA WIEJSKA BAĆKOWICE POWIAT OPATOWSKI

|      |                                |             |    |
|------|--------------------------------|-------------|----|
| 2019 | Liczba                         | miejsowości | 16 |
|      |                                | sołectw     | 15 |
|      | Powierzchnia w km <sup>2</sup> |             | 96 |

| Wybrane dane statystyczne  | 2017 | 2018 | 2019 | Powiat 2019 |
|--|------|------|------|-------------|
| Ludność  | 4892 | 4870 | 4868 | 52089       |
| Ludność na 1 km <sup>2</sup>   | 51   | 51   | 51   | 57          |
| Kobiety na 100 mężczyzn  | 96   | 96   | 96   | 101         |
| Ludność w wieku nieprodukcyjnym na 100 osób w wieku produkcyjnym                         | 60,3 | 61,1 | 62,4 | 65,8        |
| Dochody ogółem budżetu gminy na 1 mieszkańca w zł  | 4544 | 4835 | 5681 | 4883        |
| Wydatki ogółem budżetu gminy na 1 mieszkańca w zł  | 4117 | 4983 | 6074 | 4740        |
| Turystyczne obiekty noclegowe <sup>a</sup>   | -    | -    | -    | 7           |
| Mieszkania oddane do użytkowania na 10 tys. ludności                                     | 20   | 12   | 18   | 19          |
| Pracujący <sup>b</sup> na 1000 ludności  | 86   | 82   | 88   | 125         |
| Udział bezrobotnych zarejestrowanych w liczbie ludności w wieku produkcyjnym (w %)       | 7,5  | 7,8  | 7,7  | 10,0        |
| Ludność – w % ogółu ludności – korzystająca z instalacji:                                |      |      |      |             |
| wodociągowej   | 89,1 | 89,2 | 89,3 | 83,5        |
| kanalizacyjnej   | 37,7 | 37,7 | 38,6 | 35,1        |
| gazowej  | -    | -    | -    | 25,6        |
| Podmioty gospodarki narodowej w rejestrze REGON na 10 tys. ludności w wieku produkcyjnym | 760  | 830  | 854  | 1134        |

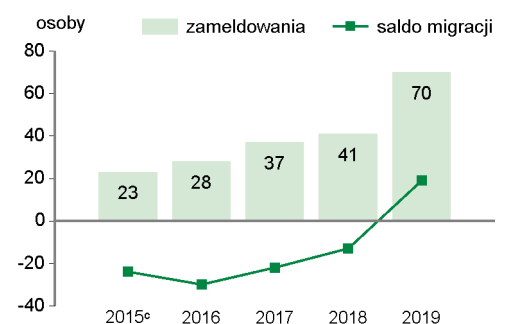
## LUDNOŚĆ

Ludność według płci i grup wieku w 2019 r.



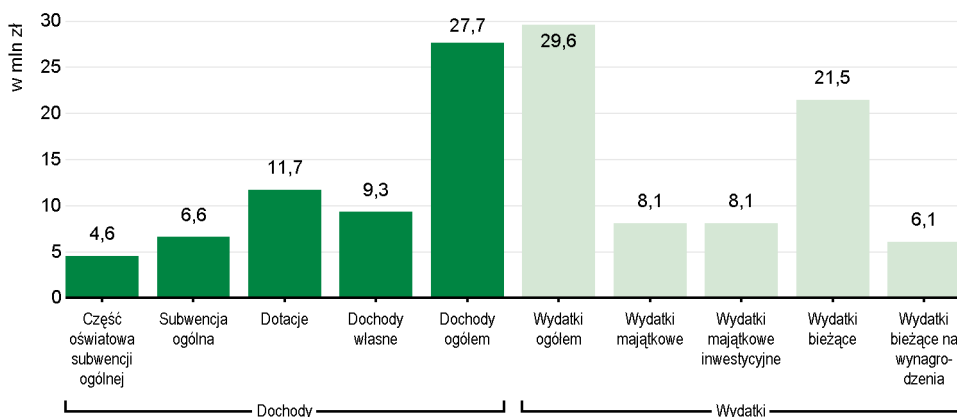
| Wybrane dane demograficzne w 2019 r. | Powiat | Gmina | Powiat=100 |
|--------------------------------------|--------|-------|------------|
| Ludność                              | 52089  | 4868  | 9,3        |
| w tym kobiety                        | 26170  | 2383  | 9,1        |
| Urodzenia żywe                       | 415    | 40    | 9,6        |
| Zgony                                | 703    | 63    | 9,0        |
| Przyrost naturalny                   | -288   | -23   | .          |
| Saldo migracji ogółem                | -217   | 19    | .          |
| Ludność w wieku:                     |        |       |            |
| przedprodukcyjnym                    | 8477   | 847   | 10,0       |
| produkcyjnym                         | 31410  | 2997  | 9,5        |
| poprodukcyjnym                       | 12202  | 1024  | 8,4        |

## Migracje ludności na pobyt stały



a Dane dotyczą obiektów posiadających 10 i więcej miejsc noclegowych. Stan w dniu 31 lipca. b Bez podmiotów gospodarczych o liczbie pracujących do 9 osób oraz gospodarstw indywidualnych w rolnictwie. c W przypadku migracji zagranicznych dane dotyczą 2014 r.

## Dochody i wydatki budżetu gminy według rodzajów w 2019 r.



## Środki w dochodach budżetu gminy na finansowanie i współfinansowanie programów i projektów unijnych w 2019 r.

**3,9  
mln zł**

W 2019 r. wydatki w dziale "Oświata i wychowanie" wyniosły **6313** tys. zł

| Struktura dochodów budżetu gminy według działów  | 2017         | 2018         | 2019         |
|--|--------------|--------------|--------------|
| <b>O G Ó Ł E M</b>   | <b>100,0</b> | <b>100,0</b> | <b>100,0</b> |
| Rolnictwo i łowiectwo  | 2,0          | 1,9          | 2,2          |
| Transport i łączność   | 0,2          | 0,8          | 2,5          |
| Gospodarka mieszkaniowa  | 1,3          | 1,0          | 11,8         |
| Administracja publiczna  | 2,8          | 0,2          | 0,2          |
| Bezpieczeństwo publiczne i ochrona przeciwpożarowa   | -            | -            | -            |
| Różne rozliczenia  | 27,2         | 28,0         | 23,9         |
| Oświata i wychowanie   | 7,9          | 3,8          | 2,9          |
| Pomoc społeczna  | 5,2          | 13,9         | 8,0          |
| Pozostałe zadania w zakresie polityki społecznej   | -            | -            | -            |
| Edukacyjna opieka wychowawcza  | 0,2          | 0,2          | 0,2          |
| Rodzina  | 24,0         | 22,2         | 20,9         |
| Gospodarka komunalna i ochrona środowiska  | 2,1          | 2,4          | 3,5          |
| Kultura i ochrona dziedzictwa narodowego   | 0,0          | -            | 0,0          |
| Kultura fizyczna   | 0,5          | 0,4          | 0,4          |
| Dochody od osób prawnych, od osób fizycznych i od innych jednostek nieposiadających osobowości prawnej | 26,2         | 24,8         | 23,3         |
| Pozostałe  | 0,4          | 0,4          | 0,2          |

| Struktura wydatków budżetu gminy według działów    | 2017         | 2018         | 2019         |
|--|--------------|--------------|--------------|
| <b>O G Ó Ł E M</b>                                 | <b>100,0</b> | <b>100,0</b> | <b>100,0</b> |
| Rolnictwo i łowiectwo                              | 4,3          | 3,6          | 3,6          |
| Transport i łączność                               | 3,0          | 3,4          | 3,5          |
| Gospodarka mieszkaniowa                            | 2,5          | 1,9          | 23,2         |
| Administracja publiczna                            | 14,4         | 10,3         | 8,7          |
| Bezpieczeństwo publiczne i ochrona przeciwpożarowa | 0,3          | 0,3          | 0,3          |
| Różne rozliczenia                                  | -            | 0,2          | -            |
| Oświata i wychowanie                               | 27,1         | 27,8         | 21,3         |
| Pomoc społeczna                                    | 11,1         | 22,1         | 11,6         |
| Pozostałe zadania w zakresie polityki społecznej   | -            | -            | -            |
| Edukacyjna opieka wychowawcza                      | 0,6          | 0,7          | 0,6          |
| Rodzina  | 26,5         | 21,5         | 19,6         |
| Gospodarka komunalna i ochrona środowiska          | 4,1          | 2,3          | 3,3          |
| Kultura i ochrona dziedzictwa narodowego           | 1,2          | 0,8          | 0,7          |
| Kultura fizyczna                                   | 4,2          | 4,4          | 2,9          |
| Działalność usługowa                               | 0,1          | 0,2          | 0,0          |
| Ochrona zdrowia                                    | 0,3          | 0,2          | 0,2          |
| Pozostałe  | 0,3          | 0,3          | 0,5          |

## REGON

| Podmioty gospodarki narodowej w rejestrze REGON w 2019 r.             | Powiat      | Gmina      |
|---|-------------|------------|
| <b>O G Ó Ł E M</b>  | <b>3563</b> | <b>256</b> |
| w tym w sektorze: rolniczym   | 134         | 15         |
| przemysłowym  | 299         | 30         |
| budowlanym  | 477         | 34         |
| na 10 tys. ludności   | 684         | 526        |
| Osoby fizyczne prowadzące działalność gospodarczą na 10 tys. ludności | 514         | 403        |

## MIESZKANIA

| Mieszkania oddane do użytkowania                  | 2018     | 2019     |
|---|----------|----------|
| <b>O G Ó Ł E M</b>                                | <b>6</b> | <b>9</b> |
| w tym: indywidualne <sup>a</sup>                  | 6        | 9        |
| przeznaczone na sprzedaż lub wynajem <sup>b</sup> | -        | -        |

<sup>a</sup> Przeznaczone na użytek własny inwestora. <sup>b</sup> Łącznie z budownictwem indywidualnym przeznaczonym na sprzedaż lub wynajem.

| Zasoby mieszkaniowe   | 2018 | 2019 |
|---|------|------|
| Mieszkania <sup>a</sup>   | 1508 | 1515 |
| Przeciętna powierzchnia użytkowa <sup>a</sup> 1 mieszkania w m <sup>2</sup> | 88   | 88   |
| Liczba wypłaconych dodatków mieszkaniowych                                  | 12   | 12   |
| Zaległości w opłatach za mieszkanie w zasobach gminnych w tys. zł           | -    | .    |

<sup>a</sup> Na podstawie bilansów zasobów mieszkaniowych.

Długość ścieżek rowerowych w 2019 r.: - km

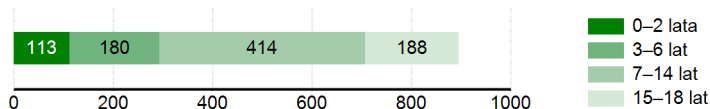
Udział powierzchni objętej obowiązującymi miejscowymi planami zagospodarowania przestrzennego w powierzchni ogółem w 2019 r. wyniósł **100,1%**

## WYCHOWANIE I EDUKACJA

| Żłobki  | 2017 | 2018 | 2019 |
|---|------|------|------|
| Żłobki i kluby dziecięce  | -    | -    | -    |
| Dzieci przebywające w żłobkach i klubach dziecięcych (w ciągu roku) | -    | -    | -    |

| Edukacja   | 2017/18 | 2018/19 | 2019/20 |
|--|---------|---------|---------|
| Placówki wychowania przedszkolnego                   | 6       | 6       | 5       |
| w tym przedszkola                                    | 1       | 1       | 1       |
| Miejsca w przedszkolach                              | 75      | 100     | 100     |
| Dzieci w placówkach wychowania przedszkolnego        | 146     | 155     | 151     |
| w tym w przedszkolach                                | 74      | 90      | 85      |
| Szkoły podstawowe                                    | 4       | 4       | 4       |
| Uczniowie szkół podstawowych                         | 346     | 389     | 387     |
| Gimnazja   | -       | -       | -       |
| Uczniowie szkół gimnazjalnych                        | 95      | 51      | -       |
| Liczba uczniów przypadająca na 1 oddział w szkołach: |         |         |         |
| podstawowych   | 12      | 12      | 12      |
| gimnazjalnych  | 24      | 26      | -       |

### Ludność według wybranych grup wieku w 2019 r.

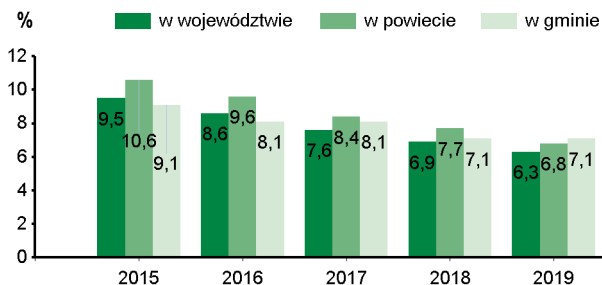


## OCHRONA ZDROWIA I POMOC SPOŁECZNA

| 2019   | Powiat | Gmina |
|--|--------|-------|
| Przychodnie  | 25     | 2     |
| Liczba osób przypadających na 1 przychodnię                    | 2084   | 2434  |
| Porady podstawowej opieki zdrowotnej udzielone na 1 mieszkańca | 4,7    | 4,0   |

W 2019 r. wydatki w działach "Pomoc społeczna" i "Pozostałe zadania w zakresie polityki społecznej" wyniosły **3432,8** tys. zł

### Udział osób korzystających ze środowiskowej pomocy społecznej w ludności ogółem



| Świadczenie wychowawcze RODZINA 500+ w 2019 r.   | Powiat  | Gmina  |
|--|---------|--------|
| Przeciętna miesięczna liczba : rodzin pobierających świadczenie <sup>a</sup> dzieci, na które rodziny pobierają świadczenie: | 3138    | 308    |
| od 1 stycznia do 30 czerwca  | 4921    | 496    |
| od 1 lipca do 31 grudnia   | 7300    | 734    |
| Wyплаты świadczeń w tys. zł  | 37899,2 | 3863,9 |

a Dane dotyczą okresu od 1 stycznia do 30 czerwca.

W 2019 r. wydatki na przeciwdziałanie alkoholizmowi wyniosły **54** tys. zł

## KULTURA, SPORT

| Biblioteki w 2019 r.                             | Powiat | Gmina |
|--|--------|-------|
| Biblioteki i filie                               | 17     | 3     |
| Czytelnice w bibliotekach publicznych            | 6525   | 690   |
| Wypożyczenia księgozbioru na 1 czytelnika w wol. | 16     | 18    |

| Instytucje kultury <sup>a</sup> w 2019 r. | Powiat | Gmina |
|---|--------|-------|
| Placówki                                  | 6      | -     |
| Imprezy                                   | 194    | -     |
| Uczestnicy imprez                         | 23762  | -     |
| Grupy artystyczne                         | 20     | -     |
| Członkowie grup artystycznych             | 378    | -     |
| Koła/kluby/sekcje                         | 31     | -     |
| Członkowie kół/klubów/sekcji              | 644    | -     |

a Centra, domy i ośrodki kultury, kluby i świetlice.

| Kluby sportowe w 2018 r. | Powiat | Gmina |
|--------------------------|--------|-------|
| Kluby                    | 11     | 1     |
| Członkowie               | 540    | 40    |
| Ćwiczący                 | 715    | 40    |
| Trenerzy                 | 24     | 2     |
| Instruktorzy sportowi    | 13     | -     |

## RYNEK PRACY

| 2019  | Powiat | Gmina |
|---|--------|-------|
| Pracujący <sup>a</sup>  | 6518   | 430   |
| Bezrobotni zarejestrowani   | 3143   | 232   |
| w tym kobiety w %   | 50,2   | 46,1  |
| Udział bezrobotnych zarejestrowanych w liczbie ludności w wieku produkcyjnym w %      | 10,0   | 7,7   |
| Udział zarejestrowanych bezrobotnych kobiet w liczbie kobiet w wieku produkcyjnym w % | 11,2   | 8,2   |

a Bez podmiotów gospodarczych o liczbie pracujących do 9 osób oraz gospodarstw indywidualnych w rolnictwie.

## ŚRODOWISKO

| Leśnictwo w 2019 r.            |      |
|--------------------------------|------|
| Powierzchnia lasów ogółem w ha | 2083 |
| w tym lasy publiczne           | 1948 |
| Lesistość w %                  | 21,7 |

| Gospodarka ściekowa i odpady w 2019 r.                              |        |
|---|--------|
| Oczyszczalnie ścieków   | 1      |
| Ludność korzystająca z oczyszczalni ścieków                         | 1630   |
| Gromadzenie i wywóz nieczystości ciekłych:                          |        |
| nieczystości ciekłe bytowe odebrane w m <sup>3</sup> (w ciągu roku) | 1000,0 |
| zbiorniki bezodpływowe  | 261    |
| oczyszczalnie przydomowe  | 425    |
| Odpady komunalne zebrane w t (w ciągu roku)                         | 883    |
| w tym z gospodarstw domowych  | 731    |

| Emisja zanieczyszczeń powietrza z zakładów szczególnie uciążliwych w 2019 r. |   |
|--|---|
| Pyłowych w t   | - |
| Gazowych w t   | - |

# GMINA WIEJSKA BAĆKOWICE NA TLE GMIN POWIATU I WOJEWÓDZTWA W 2019 R.

Lokata gminy w powiecie

1

10

Lokata gminy w województwie

| WYSZCZEGÓLNIENIE              | Ludność na 1 km <sup>2</sup> |           | Kobiety na 100 mężczyzn <sup>a</sup> |          | Saldo migracji na 1000 ludności |          | Dochody własne budżetu gminy <sup>b</sup> |           |          |           | Wydatki budżetu gminy <sup>b</sup> |           | Dzieci w przedszkolach na 100 miejsc <sup>a</sup> |           | Przeciętna powierzchnia użytkowa 1 mieszkania w zasobach mieszkaniowych |           | Odsetek ludności korzystającej z instalacji |                |          | Podmioty gospodarki narodowej w rejestrze REGON na 10 tys. ludności |          |           |          |           |
|-------------------------------|------------------------------|-----------|--------------------------------------|----------|---------------------------------|----------|---|-----------|----------|-----------|------------------------------------|-----------|---|-----------|---|-----------|---|----------------|----------|---|----------|-----------|----------|-----------|
|                               |                              |           |                                      |          |                                 |          | na 1 mieszkańca                           |           |          |           |                                    |           |   |           |   |           | wodociągowej                                | kanalizacyjnej | gazowej  |   |          |           |          |           |
| <b>BAĆKOWICE (GM.WIEJSKA)</b> | <b>5</b>                     | <b>72</b> | <b>1</b>                             | <b>2</b> | <b>1</b>                        | <b>7</b> | <b>2</b>                                  | <b>24</b> | <b>1</b> | <b>14</b> | <b>1</b>                           | <b>11</b> | <b>3</b>  | <b>16</b> | <b>1</b>  | <b>32</b> | <b>3</b>                                    | <b>60</b>      | <b>3</b> | <b>52</b>   | <b>7</b> | <b>71</b> | <b>8</b> | <b>97</b> |
| IWANISKA (GM.WIEJSKA)         | 3                            | 52        | 1                                    | 2        | 5                               | 67       | 7   | 98        | 4        | 67        | 3                                  | 66        | -   | -         | 4   | 54        | 7   | 96             | 5        | 71  | 6        | 56        | 6        | 87        |
| LIPNIK (GM.WIEJSKA)           | 2                            | 51        | 3                                    | 19       | 7                               | 91       | 6   | 85        | 6        | 89        | 6                                  | 91        | 2   | 11        | 3   | 45        | 4   | 63             | 4        | 59  | 4        | 31        | 7        | 91        |
| OPATÓW (GM.MIEJSKO-WIEJSKA)   | 1                            | 27        | 8                                    | 90       | 4                               | 60       | 3   | 30        | 5        | 78        | 8                                  | 99        | 6   | 67        | 6   | 85        | 5   | 86             | 1        | 37  | 2        | 20        | 1        | 17        |
| OŻARÓW (GM.MIEJSKO-WIEJSKA)   | 4                            | 64        | 6                                    | 52       | 6                               | 88       | 1   | 3         | 3        | 57        | 2                                  | 16        | 4   | 22        | 8   | 93        | 2   | 50             | 2        | 38  | 1        | 16        | 2        | 52        |
| SADOWIE (GM.WIEJSKA)          | 6                            | 78        | 7                                    | 85       | 2                               | 17       | 5   | 62        | 2        | 44        | 4                                  | 75        | 5   | 55        | 2   | 36        | 8   | 98             | 8        | 94  | 5        | 36        | 3        | 55        |
| TARŁÓW (GM.WIEJSKA)           | 8                            | 97        | 5                                    | 44       | 8                               | 101      | 8   | 99        | 8        | 100       | 7                                  | 95        | 1   | 10        | 7   | 86        | 6   | 90             | 6        | 75  | 7        | 71        | 5        | 75        |
| WOJCIECHOWICE (GM.WIEJSKA)    | 7                            | 80        | 3                                    | 19       | 3                               | 45       | 4   | 57        | 7        | 97        | 5                                  | 77        | -   | -         | 5   | 59        | 1   | 32             | 7        | 77  | 3        | 28        | 4        | 68        |



WIĘCEJ DANYCH: [Bank Danych Lokalnych bdl.stat.gov.pl](http://bdl.stat.gov.pl)

a Najmniejsza wartość została oznaczona jako lokata 1, natomiast największa – jako ostatnia lokata spośród zestawionych jednostek.  
b Bez gmin mających również status miasta na prawach powiatu.