

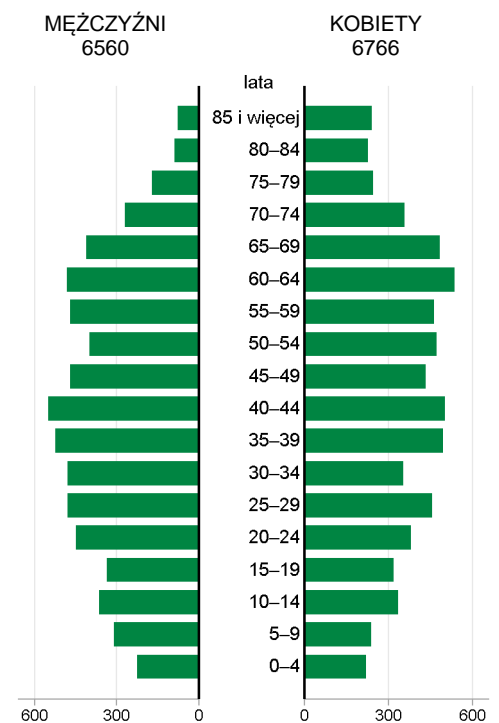
# GMINA WIEJSKA BODZECHÓW POWIAT OSTROWIECKI

2019	Liczba	mięscowości	27
		sołectw	27
	Powierzchnia w km <sup>2</sup>		122

Wybrane dane statystyczne	2017	2018	2019	Powiat 2019
Ludność	13518	13467	13326	108964
Ludność na 1 km <sup>2</sup>	111	110	109	177
Kobiety na 100 mężczyzn	103	103	103	109
Ludność w wieku nieprodukcyjnym na 100 osób w wieku produkcyjnym	62,0	62,8	63,6	69,5
Dochody ogółem budżetu gminy na 1 mieszkańca w zł	3936	4936	5319	4531
Wydatki ogółem budżetu gminy na 1 mieszkańca w zł	3845	5439	5255	4280
Turystyczne obiekty noclegowe <sup>a</sup>	2	2	2	10
Mieszkania oddane do użytkowania na 10 tys. ludności	17	13	20	12
Pracujący <sup>b</sup> na 1000 ludności	75	68	71	172
Udział bezrobotnych zarejestrowanych w liczbie ludności w wieku produkcyjnym (w %)	7,6	7,4	6,3	6,1
Ludność – w % ogółu ludności – korzystająca z instalacji:				
wodociągowej	89,2	89,3	89,4	95,2
kanalizacyjnej	35,6	37,9	40,4	69,2
gazowej	30,8	29,5	31,1	60,1
Podmioty gospodarki narodowej w rejestrze REGON na 10 tys. ludności w wieku produkcyjnym	1181	1263	1307	1599

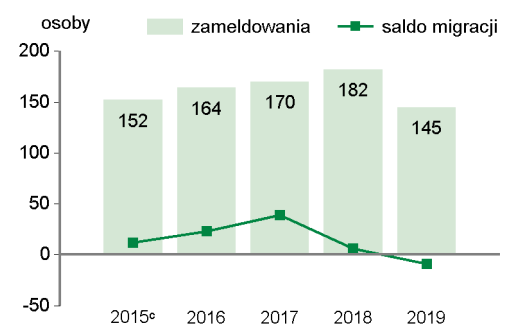
## LUDNOŚĆ

Ludność według płci i grup wieku w 2019 r.



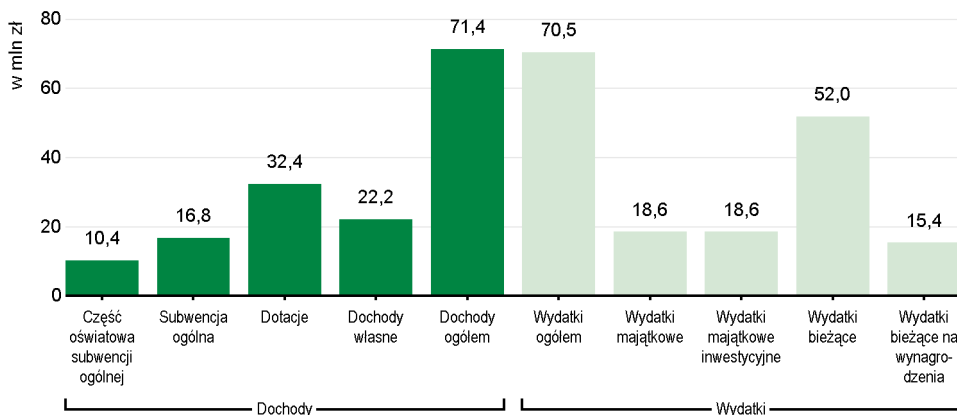
Wybrane dane demograficzne w 2019 r.	Powiat	Gmina	Powiat=100
Ludność	108964	13326	12,2
w tym kobiety	56770	6766	11,9
Urodzenia żywe	682	80	11,7
Zgony	1410	179	12,7
Przyrost naturalny	-728	-99	.
Saldo migracji ogółem	-445	-9	.
Ludność w wieku:			
przedprodukcyjnym	16177	2068	12,8
produkcyjnym	64270	8143	12,7
poprodukcyjnym	28517	3115	10,9

## Migracje ludności na pobyt stały



a Dane dotyczą obiektów posiadających 10 i więcej miejsc noclegowych. Stan w dniu 31 lipca. b Bez podmiotów gospodarczych o liczbie pracujących do 9 osób oraz gospodarstw indywidualnych w rolnictwie. c W przypadku migracji zagranicznych dane dotyczą 2014 r.

## Dochody i wydatki budżetu gminy według rodzajów w 2019 r.



## Środki w dochodach budżetu gminy na finansowanie i współfinansowanie programów i projektów unijnych w 2019 r.

**13,8  
mln zł**

W 2019 r. wydatki w dziale "Oświata i wychowanie" wyniosły **16069** tys. zł

Struktura dochodów budżetu gminy według działów	2017	2018	2019
<b>O G Ó Ł E M</b>	<b>100,0</b>	<b>100,0</b>	<b>100,0</b>
Rolnictwo i łowiectwo	4,6	19,9	15,2
Transport i łączność	0,7	1,1	1,4
Gospodarka mieszkaniowa	0,4	0,6	0,4
Administracja publiczna	0,3	1,0	1,5
Bezpieczeństwo publiczne i ochrona przeciwpożarowa	0,4	-	0,0
Różne rozliczenia	29,2	23,5	23,6
Oświata i wychowanie	2,2	2,0	4,8
Pomoc społeczna	2,2	2,0	3,1
Pozostałe zadania w zakresie polityki społecznej	0,0	0,0	-
Edukacyjna opieka wychowawcza	0,1	0,1	0,1
Rodzina	26,0	20,2	21,6
Gospodarka komunalna i ochrona środowiska	5,6	5,0	3,1
Kultura i ochrona dziedzictwa narodowego	0,0	0,0	-
Kultura fizyczna	-	0,1	0,1
Dochody od osób prawnych, od osób fizycznych i od innych jednostek nieposiadających osobowości prawnej	25,8	22,1	22,7
Pozostałe	2,5	2,4	2,4

Struktura wydatków budżetu gminy według działów	2017	2018	2019
<b>O G Ó Ł E M</b>	<b>100,0</b>	<b>100,0</b>	<b>100,0</b>
Rolnictwo i łowiectwo	4,5	25,1	20,0
Transport i łączność	4,9	3,6	4,1
Gospodarka mieszkaniowa	0,8	0,6	3,6
Administracja publiczna	8,5	6,4	7,0
Bezpieczeństwo publiczne i ochrona przeciwpożarowa	1,2	0,6	0,4
Różne rozliczenia	-	-	-
Oświata i wychowanie	32,6	26,3	22,8
Pomoc społeczna	3,8	3,4	4,6
Pozostałe zadania w zakresie polityki społecznej	0,1	0,1	-
Edukacyjna opieka wychowawcza	0,8	0,5	0,7
Rodzina	26,9	18,6	22,2
Gospodarka komunalna i ochrona środowiska	10,7	9,8	9,4
Kultura i ochrona dziedzictwa narodowego	1,7	1,9	1,7
Kultura fizyczna	0,4	0,3	0,4
Działalność usługowa	-	-	0,0
Ochrona zdrowia	0,5	0,3	0,4
Pozostałe	2,6	2,5	2,7

## REGON

Podmioty gospodarki narodowej w rejestrze REGON w 2019 r.	Powiat	Gmina
<b>O G Ó Ł E M</b>	<b>10275</b>	<b>1064</b>
w tym w sektorze: rolniczym	90	18
przemysłowym	913	121
budowlanym	1360	165
na 10 tys. ludności	943	798
Osoby fizyczne prowadzące działalność gospodarczą na 10 tys. ludności	756	703

## MIESZKANIA

Mieszkania oddane do użytkowania	2018	2019
<b>O G Ó Ł E M</b>	<b>17</b>	<b>27</b>
w tym: indywidualne <sup>a</sup>	17	27
przeznaczone na sprzedaż lub wynajem <sup>b</sup>	-	-

<sup>a</sup> Przeznaczone na użytek własny inwestora. <sup>b</sup> Łącznie z budownictwem indywidualnym przeznaczonym na sprzedaż lub wynajem.

Zasoby mieszkaniowe	2018	2019
Mieszkania <sup>a</sup>	4488	4513
Przeciętna powierzchnia użytkowa <sup>a</sup> 1 mieszkania w m <sup>2</sup>	87	87
Liczba wypłaconych dodatków mieszkaniowych	65	50
Zaległości w opłatach za mieszkanie w zasobach gminnych w tys. zł	29,0 <sup>b</sup>	.
Liczba lokali socjalnych <sup>c</sup>	10	10

<sup>a</sup> Na podstawie bilansów zasobów mieszkaniowych. <sup>b</sup> Dane za okres od początku powstania zaległości do końca okresu sprawozdawczego. <sup>c</sup> W 2018 r. - stan w dniu 31 grudnia; w 2019 r. - stan w dniu 20 kwietnia.

Długość ścieżek rowerowych w 2019 r.: **6,7** km

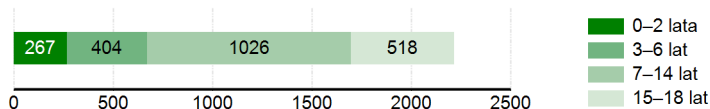
Udział powierzchni objętej obowiązującymi miejscowymi planami zagospodarowania przestrzennego w powierzchni ogółem w 2019 r. wyniósł **0,0%**

## WYCHOWANIE I EDUKACJA

Żłobki	2017	2018	2019
Żłobki i kluby dziecięce	-	-	-
Dzieci przebywające w żłobkach i klubach dziecięcych (w ciągu roku)	-	-	-

Edukacja	2017/18	2018/19	2019/20
Placówki wychowania przedszkolnego	8	8	7
w tym przedszkola	5	5	5
Miejsca w przedszkolach	350	276	190
Dzieci w placówkach wychowania przedszkolnego	334	344	292
w tym w przedszkolach	269	269	234
Szkoły podstawowe	6	6	5
Uczniowie szkół podstawowych	785	858	838
Gimnazja	1	1	-
Uczniowie szkół gimnazjalnych	207	94	-
Liczba uczniów przypadająca na 1 oddział w szkołach:			
podstawowych	14	14	15
gimnazjalnych	23	24	-

### Ludność według wybranych grup wieku w 2019 r.

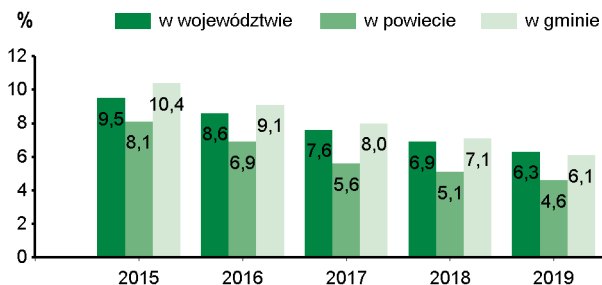


## OCHRONA ZDROWIA I POMOC SPOŁECZNA

2019	Powiat	Gmina
Przychodnie	58	4
Liczba osób przypadających na 1 przychodnię	1879	3332
Porady podstawowej opieki zdrowotnej udzielone na 1 mieszkańca	5,1	2,7

W 2019 r. wydatki w działach "Pomoc społeczna" i "Pozostałe zadania w zakresie polityki społecznej" wyniosły 3217,7 tys. zł

### Udział osób korzystających ze środowiskowej pomocy społecznej w ludności ogółem



Świadczenie wychowawcze RODZINA 500+ w 2019 r.	Powiat	Gmina
Przeciętna miesięczna liczba : rodzin pobierających świadczenie <sup>a</sup> dzieci, na które rodziny pobierają świadczenie:	5740	725
od 1 stycznia do 30 czerwca	8514	1079
od 1 lipca do 31 grudnia	13473	1744
Wyплаты świadczeń w tys. zł	68683,7	8813,6

<sup>a</sup> Dane dotyczą okresu od 1 stycznia do 30 czerwca.

W 2019 r. wydatki na przeciwdziałanie alkoholizmowi wyniosły 150 tys. zł

## KULTURA, SPORT

Biblioteki w 2019 r.	Powiat	Gmina
Biblioteki i filie	20	2
Czytelnice w bibliotekach publicznych	13550	1175
Wypożyczenia księgozbioru na 1 czytelnika w wol.	19	18

Instytucje kultury <sup>a</sup> w 2019 r.	Powiat	Gmina
Placówki	5	-
Imprezy	129	-
Uczestnicy imprez	58820	-
Grupy artystyczne	12	-
Członkowie grup artystycznych	151	-
Koła/kluby/sekcje	38	-
Członkowie kół/klubów/sekcji	873	-

<sup>a</sup> Centra, domy i ośrodki kultury, kluby i świetlice.

Kluby sportowe w 2018 r.	Powiat	Gmina
Kluby	15	1
Członkowie	1476	34
Ćwiczący	1492	34
Trenerzy	37	-
Instruktorzy sportowi	21	-

## RYNEK PRACY

2019	Powiat	Gmina
Pracujący <sup>a</sup>	18710	945
Bezrobotni zarejestrowani	3895	509
w tym kobiety w %	54,8	54,8
Udział bezrobotnych zarejestrowanych w liczbie ludności w wieku produkcyjnym w %	6,1	6,3
Udział zarejestrowanych bezrobotnych kobiet w liczbie kobiet w wieku produkcyjnym w %	7,2	7,6

<sup>a</sup> Bez podmiotów gospodarczych o liczbie pracujących do 9 osób oraz gospodarstw indywidualnych w rolnictwie.

## ŚRODOWISKO

Leśnictwo w 2019 r.	
Powierzchnia lasów ogółem w ha	3553
w tym lasy publiczne	2323
w tym własność gminy	13
Lesistość w %	29,1

Gospodarka ściekowa i odpady w 2019 r.	
Oczyszczalnie ścieków	-
Ludność korzystająca z oczyszczalni ścieków	6777
Gromadzenie i wywóz nieczystości ciekłych:	
nieczystości ciekłe bytowe odebrane w m <sup>3</sup> (w ciągu roku)	14860,4
zbiorniki bezodpływowe	2175
oczyszczalnie przydomowe	279
Odpady komunalne zebrane w t (w ciągu roku)	2859
w tym z gospodarstw domowych	2683

Emisja zanieczyszczeń powietrza z zakładów szczególnie uciążliwych w 2019 r.	
Pyłowych w t	-
Gazowych w t	-

# GMINA WIEJSKA BODZECHÓW NA TLE GMIN POWIATU I WOJEWÓDZTWA W 2019 R.

Lokata gminy w powiecie

1

10

Lokata gminy w województwie

WYSZCZEGÓLNIENIE	Ludność na 1 km <sup>2</sup>		Kobiety na 100 mężczyzn <sup>a</sup>		Saldo migracji na 1000 ludności		Dochody własne budżetu gminy <sup>b</sup>				Wydatki budżetu gminy <sup>b</sup>				Dzieci w przedszkolach na 100 miejsc <sup>a</sup>		Przeciętna powierzchnia użytkowa 1 mieszkania w zasobach mieszkaniowych		Odsetek ludności korzystającej z instalacji			Podmioty gospodarki narodowej w rejestrze REGON na 10 tys. ludności		
							na 1 mieszkańca				wodociągowej			kanalizacyjnej					gazowej					
<b>BODZECHÓW (GM.WIEJSKA)</b>	<b>2</b>	<b>25</b>	<b>3</b>	<b>69</b>	<b>2</b>	<b>31</b>	<b>3</b>	<b>39</b>	<b>1</b>	<b>9</b>	<b>2</b>	<b>32</b>	<b>4</b>	<b>74</b>	<b>1</b>	<b>37</b>	<b>3</b>	<b>58</b>	<b>3</b>	<b>48</b>	<b>3</b>	<b>26</b>	<b>2</b>	<b>28</b>
BAŁTÓW (GM.WIEJSKA)	6	96	3	69	6	97	4	48	2	19	1	18	-	-	2	50	6	85	4	54	5	71	4	56
ĆMIELÓW (GM.MIEJSKO-WIEJSKA)	4	54	5	85	1	24	6	89	5	86	5	94	2	49	5	92	5	75	5	62	2	18	3	51
KUNÓW (GM.MIEJSKO-WIEJSKA)	3	34	2	52	3	60	2	36	3	20	3	34	1	14	4	84	2	19	2	39	4	27	5	61
OSTROWIEC ŚWIĘTOKRZYSKI (GM.MIEJSKA)	1	3	6	100	4	71	1	10	6	92	6	101	3	62	6	99	1	14	1	3	1	3	1	7
WAŚNIÓW (GM.WIEJSKA)	5	55	1	8	5	96	5	86	4	60	4	73	-	-	3	56	4	71	6	90	5	71	6	102



WIĘCEJ DANYCH: [Bank Danych Lokalnych bdl.stat.gov.pl](http://bank.danych.gov.pl)

a Najmniejsza wartość została oznaczona jako lokata 1, natomiast największa – jako ostatnia lokata spośród zestawionych jednostek.  
b Bez gmin mających również status miasta na prawach powiatu.