

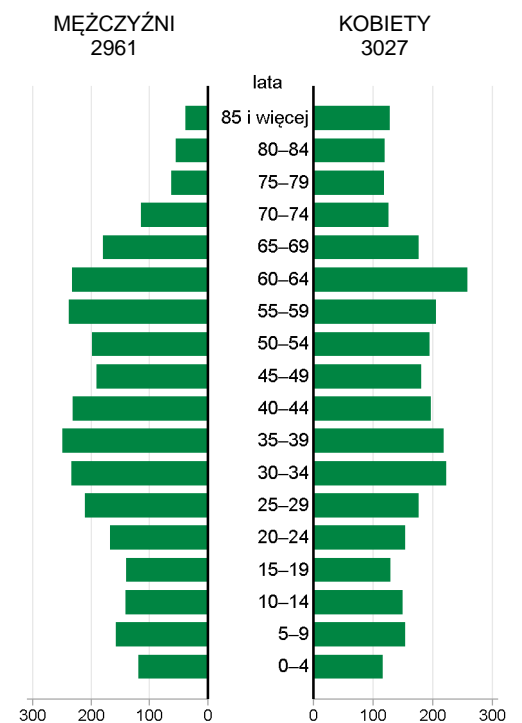
GMINA WIEJSKA SKARŻYSKO KOŚCIELNE POWIAT SKARŻYSKI

2019	Liczba	miejsowości	10
		sołectw	9
	Powierzchnia w km ²		53

Wybrane dane statystyczne	2017	2018	2019	Powiat 2019
Ludność	6132	6072	5988	73991
Ludność na 1 km ²	115	114	112	187
Kobiety na 100 mężczyzn	103	103	102	107
Ludność w wieku nieprodukcyjnym na 100 osób w wieku produkcyjnym	61,6	63,6	65,5	70,5
Dochody ogółem budżetu gminy na 1 mieszkańca w zł	3450	3636	4415	4228
Wydatki ogółem budżetu gminy na 1 mieszkańca w zł	3423	3754	4459	4106
Turystyczne obiekty noclegowe ^a	-	-	-	10
Mieszkania oddane do użytkowania na 10 tys. ludności	23	16	13	20
Pracujący ^b na 1000 ludności	45	47	52	180
Udział bezrobotnych zarejestrowanych w liczbie ludności w wieku produkcyjnym (w %)	9,5	9,8	9,7	8,3
Ludność – w % ogółu ludności – korzystająca z instalacji:				
wodociągowej	89,8	89,8	89,9	96,4
kanalizacyjnej	62,9	63,3	64,0	72,8
gazowej	13,8	15,2	17,7	61,9
Podmioty gospodarki narodowej w rejestrze REGON na 10 tys. ludności w wieku produkcyjnym	1241	1231	1285	1804

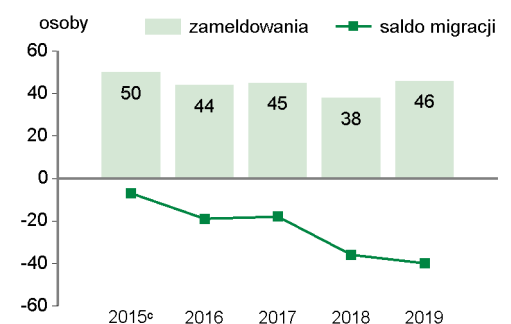
LUDNOŚĆ

Ludność według płci i grup wieku w 2019 r.



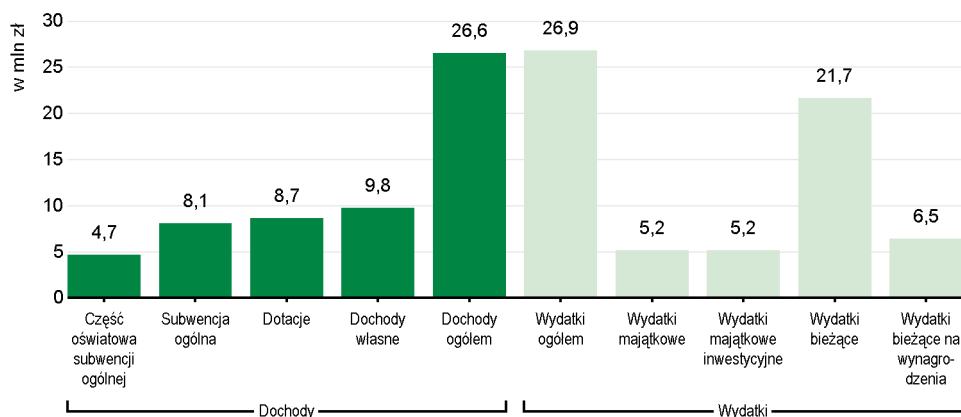
Wybrane dane demograficzne w 2019 r.	Powiat	Gmina	Powiat=100
Ludność	73991	5988	8,1
w tym kobiety	38325	3027	7,9
Urodzenia żywe	521	40	7,7
Zgony	989	89	9,0
Przyrost naturalny	-468	-49	.
Saldo migracji ogółem	-432	-40	.
Ludność w wieku:			
przedprodukcyjnym	10800	992	9,2
produkcyjnym	43390	3619	8,3
poprodukcyjnym	19801	1377	7,0

Migracje ludności na pobyt stały



a Dane dotyczą obiektów posiadających 10 i więcej miejsc noclegowych. Stan w dniu 31 lipca. b Bez podmiotów gospodarczych o liczbie pracujących do 9 osób oraz gospodarstw indywidualnych w rolnictwie. c W przypadku migracji zagranicznych dane dotyczą 2014 r.

Dochody i wydatki budżetu gminy według rodzajów w 2019 r.



Środki w dochodach budżetu gminy na finansowanie i współfinansowanie programów i projektów unijnych w 2019 r.

**0,3
mln zł**

W 2019 r. wydatki w dziale "Oświata i wychowanie" wyniosły **9629** tys. zł

Struktura dochodów budżetu gminy według działów	2017	2018	2019
OGÓŁEM	100,0	100,0	100,0
Rolnictwo i łowiectwo	0,1	0,1	0,1
Transport i łączność	0,1	1,5	7,6
Gospodarka mieszkaniowa	0,2	0,3	0,2
Administracja publiczna	0,7	0,4	0,3
Bezpieczeństwo publiczne i ochrona przeciwpożarowa	0,0	0,2	0,3
Różne rozliczenia	35,1	34,0	30,9
Oświata i wychowanie	2,4	2,3	3,4
Pomoc społeczna	3,9	4,0	3,2
Pozostałe zadania w zakresie polityki społecznej	-	-	1,1
Edukacyjna opieka wychowawcza	0,6	0,4	0,2
Rodzina	27,5	26,2	24,8
Gospodarka komunalna i ochrona środowiska	1,6	1,5	2,1
Kultura i ochrona dziedzictwa narodowego	0,4	0,0	0,0
Kultura fizyczna	0,0	0,2	0,0
Dochody od osób prawnych, od osób fizycznych i od innych jednostek nieposiadających osobowości prawnej	27,3	28,4	25,6
Pozostałe	0,1	0,5	0,2

Struktura wydatków budżetu gminy według działów	2017	2018	2019
OGÓŁEM	100,0	100,0	100,0
Rolnictwo i łowiectwo	0,1	0,1	0,1
Transport i łączność	4,5	8,1	13,8
Gospodarka mieszkaniowa	0,7	0,4	0,1
Administracja publiczna	12,1	12,5	10,3
Bezpieczeństwo publiczne i ochrona przeciwpożarowa	0,9	1,1	1,0
Różne rozliczenia	0,0	0,0	0,0
Oświata i wychowanie	35,2	36,9	35,9
Pomoc społeczna	7,4	7,1	5,9
Pozostałe zadania w zakresie polityki społecznej	-	-	0,5
Edukacyjna opieka wychowawcza	1,4	1,3	1,0
Rodzina	28,0	25,7	24,9
Gospodarka komunalna i ochrona środowiska	5,6	3,3	3,6
Kultura i ochrona dziedzictwa narodowego	1,8	1,0	1,0
Kultura fizyczna	0,9	1,0	0,8
Działalność usługowa	0,1	0,1	0,1
Ochrona zdrowia	0,2	0,1	0,1
Pozostałe	1,1	1,3	0,9

REGON

Podmioty gospodarki narodowej w rejestrze REGON w 2019 r.	Powiat	Gmina
OGÓŁEM	7826	465
w tym w sektorze: rolniczym	72	10
przemysłowym	1109	83
budowlanym	858	69
na 10 tys. ludności	1058	777
Osoby fizyczne prowadzące działalność gospodarczą na 10 tys. ludności	819	651

MIESZKANIA

Mieszkania oddane do użytkowania	2018	2019
OGÓŁEM	10	8
w tym: indywidualne ^a	10	8
przeznaczone na sprzedaż lub wynajem ^b	-	-

^a Przeznaczone na użytek własny inwestora. ^b Łącznie z budownictwem indywidualnym przeznaczonym na sprzedaż lub wynajem.

Zasoby mieszkaniowe	2018	2019
Mieszkania ^a	1901	1907
Przeciętna powierzchnia użytkowa ^a 1 mieszkania w m ²	80	80
Zaległości w opłatach za mieszkanie w zasobach gminnych w tys. zł	-	.

^a Na podstawie bilansów zasobów mieszkaniowych.

Długość ścieżek rowerowych w 2019 r.: - km

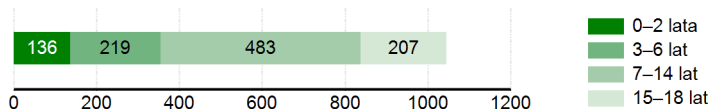
Udział powierzchni objętej obowiązującymi miejscowymi planami zagospodarowania przestrzennego w powierzchni ogółem w 2019 r. wyniósł **0%**

WYCHOWANIE I EDUKACJA

Żłobki	2017	2018	2019
Żłobki i kluby dziecięce	-	-	-
Dzieci przebywające w żłobkach i klubach dziecięcych (w ciągu roku)	-	-	-

Edukacja	2017/18	2018/19	2019/20
Placówki wychowania przedszkolnego	9	9	9
w tym przedszkola	1	1	1
Miejsca w przedszkolach	75	75	75
Dzieci w placówkach wychowania przedszkolnego	172	181	181
w tym w przedszkolach	76	75	75
Szkoły podstawowe	5	5	5
Uczniowie szkół podstawowych	376	415	426
Gimnazja	-	-	-
Uczniowie szkół gimnazjalnych	85	43	-
Liczba uczniów przypadająca na 1 oddział w szkołach:			
podstawowych	11	11	11
gimnazjalnych	21	22	-

Ludność według wybranych grup wieku w 2019 r.

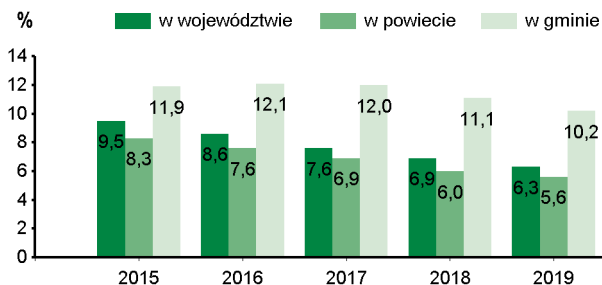


OCHRONA ZDROWIA I POMOC SPOŁECZNA

2019	Powiat	Gmina
Przychodnie	32	1
Liczba osób przypadających na 1 przychodnię	2312	5988
Porady podstawowej opieki zdrowotnej udzielone na 1 mieszkańca	5,1	2,2

W 2019 r. wydatki w działach "Pomoc społeczna" i "Pozostałe zadania w zakresie polityki społecznej" wyniosły 1737,9 tys. zł

Udział osób korzystających ze środowiskowej pomocy społecznej w ludności ogółem



Świadczenie wychowawcze RODZINA 500+ w 2019 r.	Powiat	Gmina
Przeciętna miesięczna liczba : rodzin pobierających świadczenie ^a dzieci, na które rodziny pobierają świadczenie:		
od 1 stycznia do 30 czerwca	3904	352
od 1 lipca do 31 grudnia	5795	533
	9169	823
Wyплаты świadczeń w tys. zł	46081,9	4243,0

a Dane dotyczą okresu od 1 stycznia do 30 czerwca.

W 2019 r. wydatki na przeciwdziałanie alkoholizmowi wyniosły 30 tys. zł

KULTURA, SPORT

Biblioteki w 2019 r.	Powiat	Gmina
Biblioteki i filie	9	1
Czytelnice w bibliotekach publicznych	6815	612
Wypożyczenia księgozbioru na 1 czytelnika w wol.	20	16

Instytucje kultury ^a w 2019 r.	Powiat	Gmina
Placówki	4	-
Imprezy	456	-
Uczestnicy imprez	62189	-
Grupy artystyczne	39	-
Członkowie grup artystycznych	524	-
Koła/kluby/sekcje	41	-
Członkowie kół/klubów/sekcji	1437	-

a Centra, domy i ośrodki kultury, kluby i świetlice.

Kluby sportowe w 2018 r.	Powiat	Gmina
Kluby	12	-
Członkowie	807	-
Ćwiczący	869	-
Trenerzy	21	-
Instruktorzy sportowi	16	-

RYNEK PRACY

2019	Powiat	Gmina
Pracujący ^a	13333	309
Bezrobotni zarejestrowani	3593	351
w tym kobiety w %	50,8	49,3
Udział bezrobotnych zarejestrowanych w liczbie ludności w wieku produkcyjnym w %	8,3	9,7
Udział zarejestrowanych bezrobotnych kobiet w liczbie kobiet w wieku produkcyjnym w %	9,3	10,8

a Bez podmiotów gospodarczych o liczbie pracujących do 9 osób oraz gospodarstw indywidualnych w rolnictwie.

ŚRODOWISKO

Leśnictwo w 2019 r.	
Powierzchnia lasów ogółem w ha	2334
w tym lasy publiczne	2000
w tym własność gminy	7
Lesistość w %	43,8

Gospodarka ściekowa i odpady w 2019 r.	
Oczyszczalnie ścieków	-
Ludność korzystająca z oczyszczalni ścieków	4549
Gromadzenie i wywóz nieczystości ciekłych:	
nieczystości ciekłe bytowe odebrane w m ³ (w ciągu roku)	1529,5
zbiorniki bezodpływowe	453
oczyszczalnie przydomowe	13
Odpady komunalne zebrane w t (w ciągu roku)	549
w tym z gospodarstw domowych	504

Emisja zanieczyszczeń powietrza z zakładów szczególnie uciążliwych w 2019 r.	
Pyłowych w t	-
Gazowych w t	-

GINA WIEJSKA SKARŻYSKO KOŚCIELNE NA TLE GMIN POWIATU I WOJEWÓDZTWA W 2019 R.

Lokata gminy w powiecie

1

10

Lokata gminy w województwie

WYSZCZEGÓLNIENIE	Ludność na 1 km ²		Kobiety na 100 mężczyzn ^a		Saldo migracji na 1000 ludności		Dochody własne budżetu gminy ^b				Wydatki budżetu gminy ^b		Dzieci w przedszkolach na 100 miejsc ^a		Przeciętna powierzchnia użytkowa 1 mieszkania w zasobach mieszkaniowych		Odsetek ludności korzystającej z instalacji				Podmioty gospodarki narodowej w rejestrze REGON na 10 tys. ludności			
							na 1 mieszkańca										wodociągowej	kanalizacyjnej	gazowej					
SKARŻYSKO KOŚCIELNE (GM.WIEJSKA)	3	22	2	52	4	88	3	43	5	98	2	81	5	55	1	68	5	55	2	17	4	38	4	35
BLIŻYN (GM.WIEJSKA)	5	65	2	52	1	31	4	49	2	58	3	90	4	28	3	87	2	15	5	57	3	21	5	38
ŁĄCZNA (GM.WIEJSKA)	4	38	1	44	2	54	5	70	1	41	1	61	3	21	2	73	1	12	4	49	5	52	3	26
SKARŻYSKO-KAMIENNA (GM.MIEJSKA)	1	5	5	98	5	95	1	14	4	88	5	98	2	18	5	101	4	27	1	3	1	4	1	3
SUCHEDNIÓW (GM.MIEJSKO-WIEJSKA)	2	13	4	94	3	58	2	20	3	83	4	93	1	12	4	95	3	25	3	31	2	8	2	10



WIĘCEJ DANYCH: [Bank Danych Lokalnych bdl.stat.gov.pl](http://BankDanychLokalnych.bdl.stat.gov.pl)

a Najmniejsza wartość została oznaczona jako lokata 1, natomiast największa – jako ostatnia lokata spośród zestawionych jednostek.
b Bez gmin mających również status miasta na prawach powiatu.